

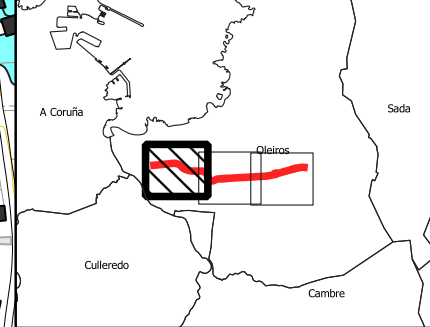
| AFECCION | | |
|---------------------------------|----------------------|----------------------|
| Superficies afectadas | | |
| Lden | Superficie (km2) | |
| >55 dB(A) | 0,50 | |
| >65 dB(A) | 0,19 | |
| >75 dB(A) | 0,01 | |
| Población expuesta | | |
| Lden | Viviendas (centenas) | Población (centenas) |
| >55 dB(A) | 3,5 | 7,0 |
| >65 dB(A) | 1,9 | 3,7 |
| >75 dB(A) | 0,0 | 0,0 |
| Hospitales y colegios expuestos | | |
| Lden | Nº hospitales | Nº colegios |
| >55 dB(A) | 0 | 2 |
| >65 dB(A) | 0 | 1 |
| >75 dB(A) | 0 | 0 |

- Lenda cartografía
- UME AC-174
 - Punto kilométrico
 - Estradas
 - Ferrocarril
 - Hidrografía
 - Bordes
 - Curvas de Nivel
 - Límite administrativo

- Lenda edificacións
- Edificio Residencial
 - Edificio Sanitario-Docente-Cultural
 - Edificio Industrial ou Terciario
 - Outro edificio

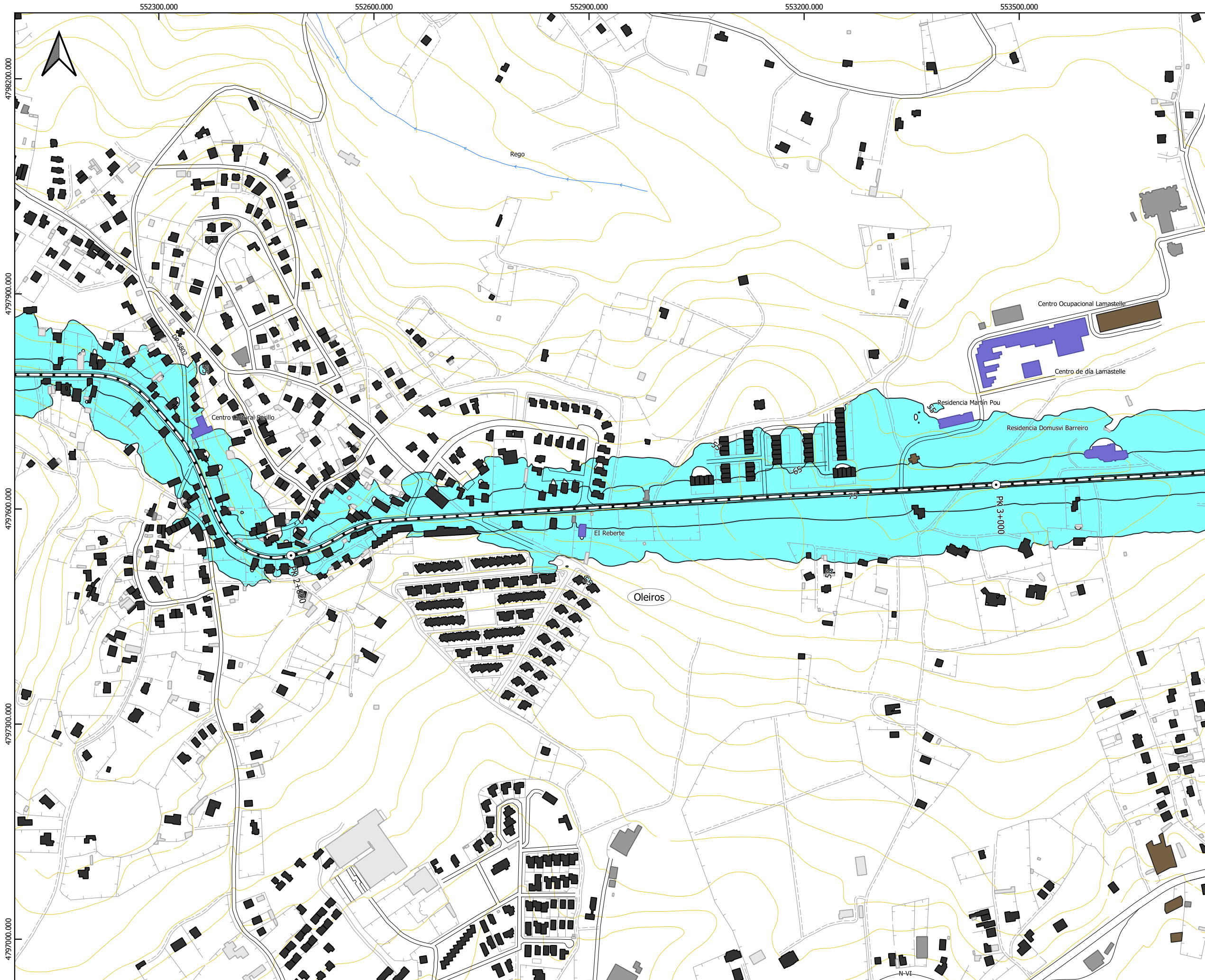
- Niveis sonoros dB(A)
- Zona de afección
 - Isófona de 55, 65 e 75 dB(A)

Plano guía



Plano de situación





| AFECCION | | |
|---------------------------------|----------------------|----------------------|
| Superficies afectadas | | |
| Lden | Superficie (km2) | |
| >55 dB(A) | 0,50 | |
| >65 dB(A) | 0,19 | |
| >75 dB(A) | 0,01 | |
| Población expuesta | | |
| Lden | Viviendas (centenas) | Población (centenas) |
| >55 dB(A) | 3,5 | 7,0 |
| >65 dB(A) | 1,9 | 3,7 |
| >75 dB(A) | 0,0 | 0,0 |
| Hospitales y colegios expuestos | | |
| Lden | Nº hospitales | Nº colegios |
| >55 dB(A) | 0 | 2 |
| >65 dB(A) | 0 | 1 |
| >75 dB(A) | 0 | 0 |

Lenda cartografía

- UME AC-174
- Punto kilométrico
- Estradas
- Ferrocarril
- Hidrografía
- Bordes
- Curvas de Nivel
- Límite administrativo

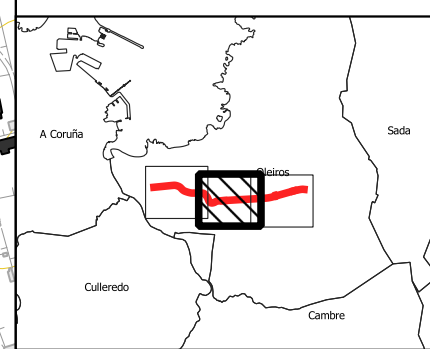
Lenda edificacións

- Edificio Residencial
- Edificio Sanitario-Docente-Cultural
- Edificio Industrial ou Terciario
- Outro edificio

Niveis sonoros dB(A)

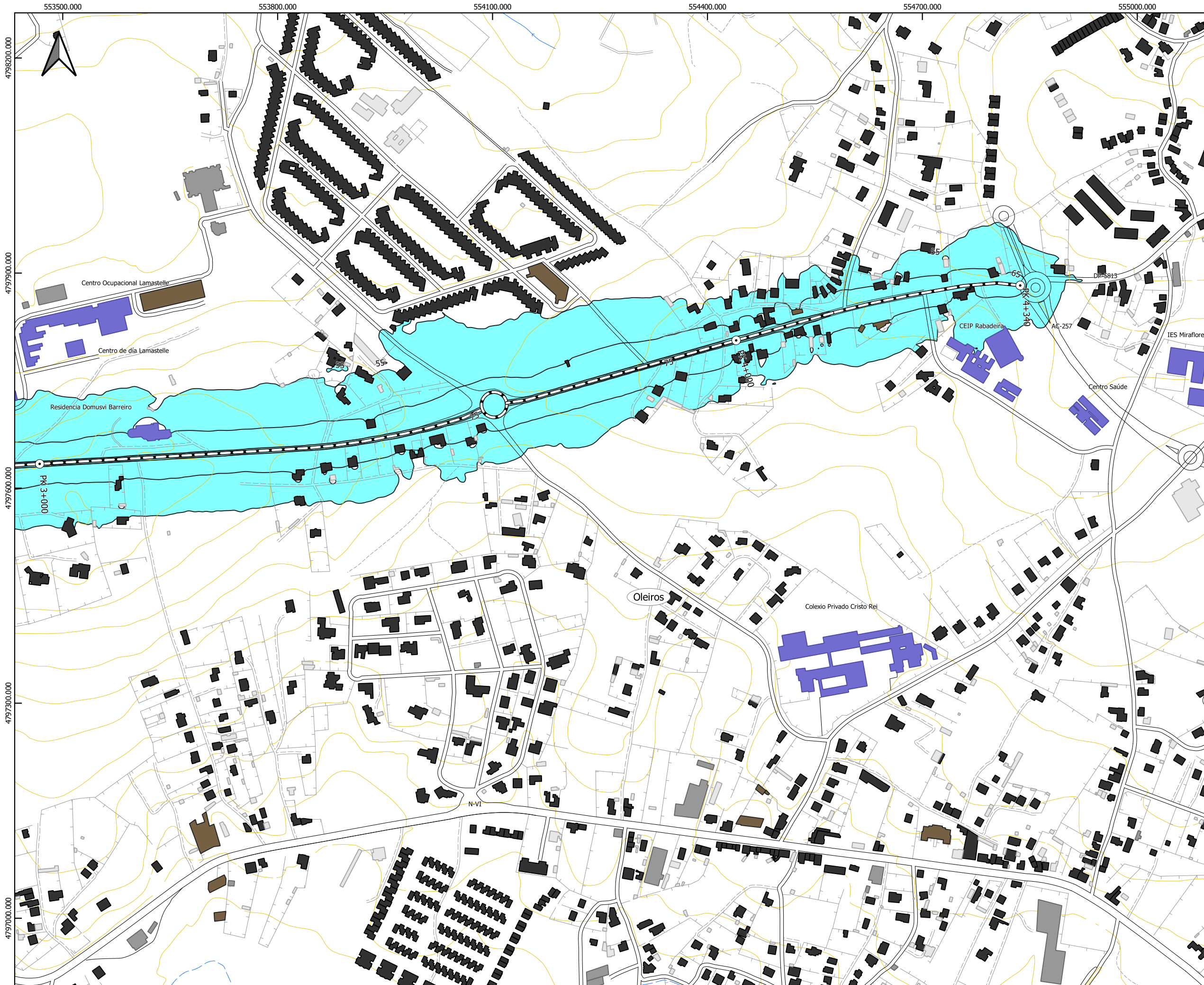
- Zona de afección
- Isófona de 55, 65 e 75 dB(A)

Plano guía



Plano de situación





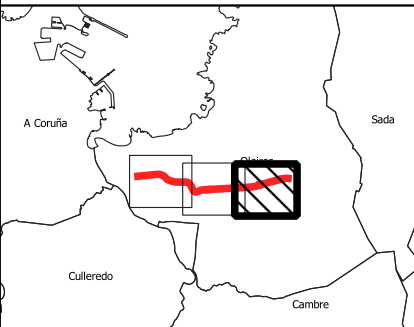
| AFECCION | | |
|---------------------------------|----------------------|----------------------|
| Superficies afectadas | | |
| Lden | Superficie (km2) | |
| >55 dB(A) | 0,50 | |
| >65 dB(A) | 0,19 | |
| >75 dB(A) | 0,01 | |
| Población expuesta | | |
| Lden | Viviendas (centenas) | Población (centenas) |
| >55 dB(A) | 3,5 | 7,0 |
| >65 dB(A) | 1,9 | 3,7 |
| >75 dB(A) | 0,0 | 0,0 |
| Hospitales y colegios expuestos | | |
| Lden | Nº hospitales | Nº colegios |
| >55 dB(A) | 0 | 2 |
| >65 dB(A) | 0 | 1 |
| >75 dB(A) | 0 | 0 |

- Lenda cartografía
- UME AC-174
 - ⊙ Punto kilométrico
 - Estradas
 - Ferrocarril
 - Hidrografía
 - Bordes
 - Curvas de Nivel
 - - Límite administrativo

- Lenda edificacións
- Edificio Residencial
 - Edificio Sanitario-Docente-Cultural
 - Edificio Industrial ou Terciario
 - Outro edificio

- Niveis sonoros dB(A)
- Zona de afección
 - Isófona de 55, 65 e 75 dB(A)

Plano guía



Plano de situación



553500.000 553800.000 554100.000 554400.000 554700.000 555000.000

4798200.000 4797900.000 4797600.000 4797300.000 4797000.000

CVI: FbH3cR5t01
Verificación: <https://sede.xunta.gal/cvi>