AYUNTAMIENTO DE SANTANDER

Descripción Plano

Mapa Estratégico de Ruido

Zona de Estudio:
Termino Municipal de Santander

Término Municipal de Santa Cruz de Bezana

Término Municipal de Camargo

Término Municipal de Ribamontán al Mar

Mar Cantábrico

Cuadrícula Situación:

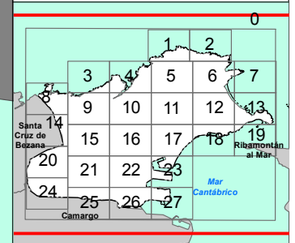

AYUNTAMIENTO DE SANTANDER

MAPA ESTRATÉGICO DE RUIDO DEL TERMINO MUNICIPAL DE SANTANDER

Acusttel® Acústica y Telecomunicaciones

Fdo: Juan Luis Aguilera

ESCALA ORIGINAL UNE A-3

Numerica: 1:35.000

Gráfica 0 Metros 700

DATUM ETRS89 PROYECCIÓN UTM H30N

N

Título: RUIDO TOTAL PLANO GUIA
INDICADOR Lden

Fecha: Junio 2016

Plano: AG_CAB_59_T_Lden_Guia

AYUNTAMIENTO DE SANTANDER

Descripción Plano

Mapa Estratégico de Ruido

Zona de Estudio:
Termino Municipal de Santander

Leyenda:

Nivel sonoro dB(A)

- 55-60
- 60-65
- 65-70
- 70-75
- > 75

Uso de edificio

- Residencial
- Sanitario/ Docente/ Cultural
- Otros usos

Población expuesta:

Lden		
dB(A)	Nº personas expresado en centenas	%
<55	1050,92	59,6
55-60	260,80	14,8
60-65	238,26	13,5
65-70	156,54	8,9
70-75	54,89	3,1
>75	1,16	0,1
TOTAL	1762,56	100

Cuadrícula Situación:

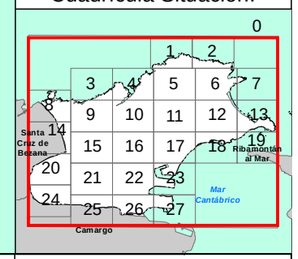

Término Municipal de Santa Cruz de Bezana

Término Municipal de Ribamontán al Mar

Término Municipal de Camargo

Mar Cantábrico

AYUNTAMIENTO DE SANTANDER

MAPA ESTRATÉGICO DE RUIDO DEL TERMINO MUNICIPAL DE SANTANDER

Acusttel
Acústica y Telecomunicaciones

Fdo: Juan Luis Aguilera

ESCALA ORIGINAL UNE A-3

Numerica: 1:30.000

Gráfica

0 600 Metros

DATUM ETRS89 PROYECCIÓN UTM H30N

N

Título:

RUIDO TOTAL
INDICADOR Lden

Fecha: Junio 2016

Plano: AG_CAB_59_T_Lden_0

433500
434000
434500
4816500
4816000
4815500

Mar Cantábrico

NESTEO

AYUNTAMIENTO DE SANTANDER

Descripción Plano

Mapa Estratégico de Ruido

Zona de Estudio:
Termino Municipal de Santander

Leyenda:

Nivel sonoro dB(A)

- 55-60
- 60-65
- 65-70
- 70-75
- > 75

Uso de edificio

- Residencial
- Sanitario/ Docente/ Cultural
- Otros usos

Población expuesta:

Lden		
dB(A)	Nº personas expresado en centenas	%
<55	1050,92	59,6
55-60	260,80	14,8
60-65	238,26	13,5
65-70	156,54	8,9
70-75	54,89	3,1
>75	1,16	0,1
TOTAL	1762,56	100

Cuadrícula Situación:

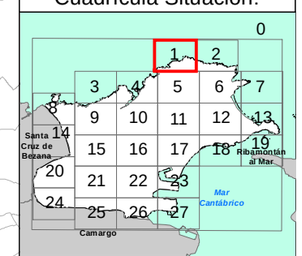

AYUNTAMIENTO DE SANTANDER

MAPA ESTRATÉGICO DE RUIDO DEL TERMINO MUNICIPAL DE SANTANDER

Acusttel® Acústica y Telecomunicaciones

Fdo: Juan Luis Aguilera

ESCALA ORIGINAL UNE A-3

Numerica: 1:5.000

Gráfica

0 100 Metros

DATUM ETRS89 PROYECCIÓN UTM H30N

N

Título:

RUIDO TOTAL
INDICADOR Lden

Fecha: Junio 2016

Plano: AG_CAB_59_T_Lden_1

435000 435500 436000 436500

4816500 4816000 4815500

Mar Cantábrico

LA TELEGRAFIA
RICARDO LORENZO
EL LLURO
CAMARIO
LA ROCHELA
FARO PUNTAL EDUARDO SAINZ

AYUNTAMIENTO DE SANTANDER

Descripción Plano

Mapa Estratégico de Ruido

Zona de Estudio:
Termino Municipal de Santander

Leyenda:

Nivel sonoro dB(A)

- 55-60
- 60-65
- 65-70
- 70-75
- > 75

Uso de edificio

- Residencial
- Sanitario/ Docente/ Cultural
- Otros usos

Población expuesta:

dB(A)	Lden Nº personas expresado en centenas	Lden %
<55	1050,92	59,6
55-60	260,80	14,8
60-65	238,26	13,5
65-70	156,54	8,9
70-75	54,89	3,1
>75	1,16	0,1
TOTAL	1762,56	100

Cuadrícula Situación:

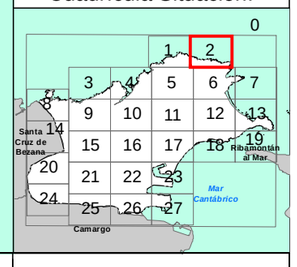

AYUNTAMIENTO DE SANTANDER

MAPA ESTRATÉGICO DE RUIDO DEL TERMINO MUNICIPAL DE SANTANDER

Acusttel® Acústica y Telecomunicaciones

Fdo: Juan Luis Aguilera

ESCALA ORIGINAL UNE A-3

Numerica: 1:5.000

Gráfica

0 100 Metros

DATUM ETRS89 PROYECCIÓN UTM H30N

N

Título:

RUIDO TOTAL
INDICADOR Lden

Fecha: Junio 2016

Plano: AG_CAB_59_T_Lden_2

430000
430500
431000
431500
4815000
4814500

Mar Cantábrico

ROSTRIO
LA CANAL

AYUNTAMIENTO DE SANTANDER

Descripción Plano

Mapa Estratégico de Ruido

Zona de Estudio:
Termino Municipal de Santander

Leyenda:

Nivel sonoro dB(A)

- 55-60
- 60-65
- 65-70
- 70-75
- > 75

Uso de edificio

- Residencial
- Sanitario/ Docente/ Cultural
- Otros usos

Población expuesta:

Lden		
dB(A)	Nº personas expresado en centenas	%
<55	1050,92	59,6
55-60	260,80	14,8
60-65	238,26	13,5
65-70	156,54	8,9
70-75	54,89	3,1
>75	1,16	0,1
TOTAL	1762,56	100

Cuadrícula Situación:

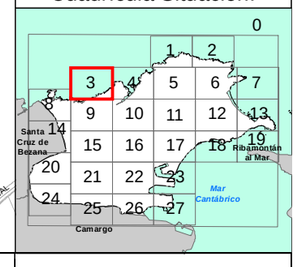

AYUNTAMIENTO DE SANTANDER

MAPA ESTRATÉGICO DE RUIDO DEL TERMINO MUNICIPAL DE SANTANDER

Acusttel® Acústica y Telecomunicaciones

Fdo: Juan Luis Aguilera

ESCALA ORIGINAL UNE A-3

Numerica: 1:5.000

Gráfica

0 100 Metros

DATUM ETRS89 PROYECCIÓN UTM H30N

N

Título:

RUIDO TOTAL
INDICADOR Lden

Fecha: Junio 2016

Plano: AG_CAB_59_T_Lden_3

AYUNTAMIENTO DE SANTANDER

Descripción Plano

Mapa Estratégico de Ruido

Zona de Estudio:
Termino Municipal de Santander

Leyenda:

Nivel sonoro dB(A)

- 55-60
- 60-65
- 65-70
- 70-75
- > 75

Uso de edificio

- Residencial
- Sanitario/ Docente/ Cultural
- Otros usos

Población expuesta:

Lden		
dB(A)	Nº personas expresado en centenas	%
<55	1050,92	59,6
55-60	260,80	14,8
60-65	238,26	13,5
65-70	156,54	8,9
70-75	54,89	3,1
>75	1,16	0,1
TOTAL	1762,56	100

Cuadrícula Situación:

AYUNTAMIENTO DE SANTANDER

MAPA ESTRATÉGICO DE RUIDO DEL TERMINO MUNICIPAL DE SANTANDER

Acusttel® Acústica y Telecomunicaciones

Fdo: Juan Luis Aguilera

ESCALA ORIGINAL UNE A-3

Numerica: 1:5.000

Gráfica

0 100 Metros

DATUM ETRS89 PROYECCIÓN UTM H30N

N

Título:

RUIDO TOTAL
INDICADOR Lden

Fecha: Junio 2016

Plano: AG_CAB_59_T_Lden_4

AYUNTAMIENTO DE SANTANDER

Descripción Plano

Mapa Estratégico de Ruido

Zona de Estudio:
Termino Municipal de Santander

Leyenda:

Nivel sonoro dB(A)

- 55-60
- 60-65
- 65-70
- 70-75
- > 75

Uso de edificio

- Residencial
- Sanitario/ Docente/ Cultural
- Otros usos

Población expuesta:

dB(A)	Lden Nº personas expresado en centenas	%
<55	1050,92	59,6
55-60	260,80	14,8
60-65	238,26	13,5
65-70	156,54	8,9
70-75	54,89	3,1
>75	1,16	0,1
TOTAL	1762,56	100

Cuadrícula Situación:

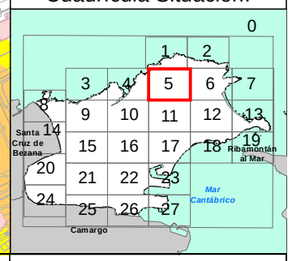

AYUNTAMIENTO DE SANTANDER

MAPA ESTRATÉGICO DE RUIDO DEL TERMINO MUNICIPAL DE SANTANDER

Acusttel® Acústica y Telecomunicaciones

Fdo: Juan Luis Aguilera

ESCALA ORIGINAL UNE A-3

Numerica: 1:5.000

Gráfica

0 100 Metros

DATUM ETRS89 PROYECCIÓN UTM H30N

N

Título:

RUIDO TOTAL
INDICADOR Lden

Fecha: Junio 2016

Plano: AG_CAB_59_T_Lden_5

435000 435500 436000 436500

4815000 4814500

Campo de prácticas de golf municipal

C. C. Centro Solcial Bellavista-Julio Blanco

C. E. E. El Molino-Vital Alsar

Nuestra Señora Virgen del Faro

Deportivo PP Valdenoja

Ins.Cántabro de la Seguridad y Salud en el trabajo

Fundación Obra San Martín

Escuela Universitaria de Turismo Altamira

Mar Cantábrico

C. P. Cabo Mayor

Centro Residencial de Mayores La Pereda

Deportivo Feygón

C. C. San Agustín

Centro Hospitalario Padre Menni

LA ROCHELA, CALVARIO, RICARDO LORENZO, JOYOS, CAMUS, CUETO, EL HIPODROMO, INES D. NOVAL, FARO-PINTOR EDUARDO SANZ, PARQUE SALUD BLANCO, ARSENIO ODRIOZOLA, JOSE MARIA GONZALEZ TREVILLA, DOCTOR DIEGO MADRAZO, AUTONOMIA, BELLAVISTA, EL COLLADO, LA SALUD, EL REGAL, JOSE PUEYO, VALDENOJA, PEDRO DE ABARCA, PELLEGRINO ZUYER, DOMINGO CAMUS, PEDRO DE ABARCA, EL MANSIN, PEPE ISBERT, LA PEREDA, MATILDE ZAPATA, MANUEL GONZALEZ HOYOS, EL HUERTO, CONSUELO BERGES, CONCHA ESPINA, FRANCISCO DE CACERES, CANTABRIA, ALCALDE VELA LAREZ, PONTEJOS, RUBEN DARIO, DOCTOR MARAÑON, MANUEL GARCIA LAGO, JUAN RAMON JIMENEZ, SAN AGUSTIN, PEDRO RODRIGUEZ PIRETS, MATILDE DE LA TORRE, VALLEMER, ESPAÑA DE CUBITO

AYUNTAMIENTO DE SANTANDER

Descripción Plano

Mapa Estratégico de Ruido

Zona de Estudio:
Termino Municipal de Santander

Leyenda:

Nivel sonoro dB(A)

- 55-60
- 60-65
- 65-70
- 70-75
- > 75

Uso de edificio

- Residencial
- Sanitario/ Docente/ Cultural
- Otros usos

Población expuesta:

Lden		
dB(A)	Nº personas expresado en centenas	%
<55	1050,92	59,6
55-60	260,80	14,8
60-65	238,26	13,5
65-70	156,54	8,9
70-75	54,89	3,1
>75	1,16	0,1
TOTAL	1762,56	100

Cuadrícula Situación:

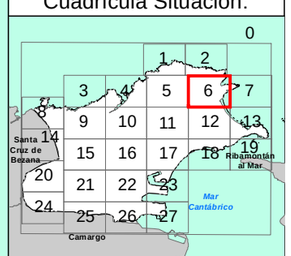

AYUNTAMIENTO DE SANTANDER

MAPA ESTRATÉGICO DE RUIDO DEL TERMINO MUNICIPAL DE SANTANDER

Acusttel® Acústica y Telecomunicaciones

Fdo: Juan Luis Aguilera

ESCALA ORIGINAL UNE A-3

Numerica: 1:5.000

Gráfica 0 100 Metros

DATUM ETRS89 PROYECCIÓN UTM H30N

N

Título: RUIDO TOTAL
INDICADOR Lden

Fecha: Junio 2016

Plano: AG_CAB_59_T_Lden_6

437000
437500
438000
4815000
4814500

Mar Cantábrico

AYUNTAMIENTO DE SANTANDER

Descripción Plano

Mapa Estratégico de Ruido

Zona de Estudio:
Termino Municipal de Santander

Leyenda:

Nivel sonoro dB(A)

- 55-60
- 60-65
- 65-70
- 70-75
- > 75

Uso de edificio

- Residencial
- Sanitario/ Docente/ Cultural
- Otros usos

Población expuesta:

Lden		
dB(A)	Nº personas expresado en centenas	%
<55	1050,92	59,6
55-60	260,80	14,8
60-65	238,26	13,5
65-70	156,54	8,9
70-75	54,89	3,1
>75	1,16	0,1
TOTAL	1762,56	100

Cuadrícula Situación:

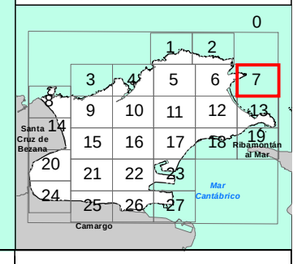

AYUNTAMIENTO DE SANTANDER

MAPA ESTRATÉGICO DE RUIDO DEL TERMINO MUNICIPAL DE SANTANDER

Acusttel® Acústica y Telecomunicaciones

Fdo: Juan Luis Aguilera

ESCALA ORIGINAL UNE A-3

Numerica: 1:5.000

Gráfica

0 100 Metros

DATUM ETRS89 PROYECCIÓN UTM H30N

N

Título:

RUIDO TOTAL
INDICADOR Lden

Fecha: Junio 2016

Plano: AG_CAB_59_T_Lden_7

428500
429000
429500
4814500
4814000
4813500

Mar Cantábrico

Ermita de la Virgen del Mar

Término Municipal de Santa Cruz de Bezana

VIRGEN DEL MAR
LA ERMITA
ROSTRIO
EL MIRADOR
GONZALO FERNANDEZ DE PAMANES
LA CUEVONA

AYUNTAMIENTO DE SANTANDER

Descripción Plano

Mapa Estratégico de Ruido

Zona de Estudio:
Termino Municipal de Santander

Leyenda:

Nivel sonoro dB(A)

- 55-60
- 60-65
- 65-70
- 70-75
- > 75

Uso de edificio

- Residencial
- Sanitario/ Docente/ Cultural
- Otros usos

Población expuesta:

Lden		
dB(A)	Nº personas expresado en centenas	%
<55	1050,92	59,6
55-60	260,80	14,8
60-65	238,26	13,5
65-70	156,54	8,9
70-75	54,89	3,1
>75	1,16	0,1
TOTAL	1762,56	100

Cuadrícula Situación:

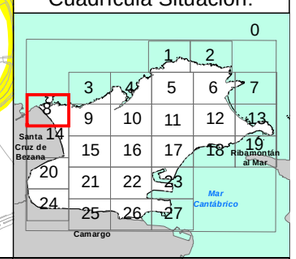

AYUNTAMIENTO DE SANTANDER

MAPA ESTRATÉGICO DE RUIDO DEL TERMINO MUNICIPAL DE SANTANDER

Acusttel® Acústica y Telecomunicaciones

Fdo: Juan Luis Aguilera

ESCALA ORIGINAL UNE A-3

Numerica: 1:5.000

Gráfica

0 100 Metros

DATUM ETRS89 PROYECCIÓN UTM H30N

N

Título:

RUIDO TOTAL
INDICADOR Lden

Fecha: Junio 2016

Plano: AG_CAB_59_T_Lden_8

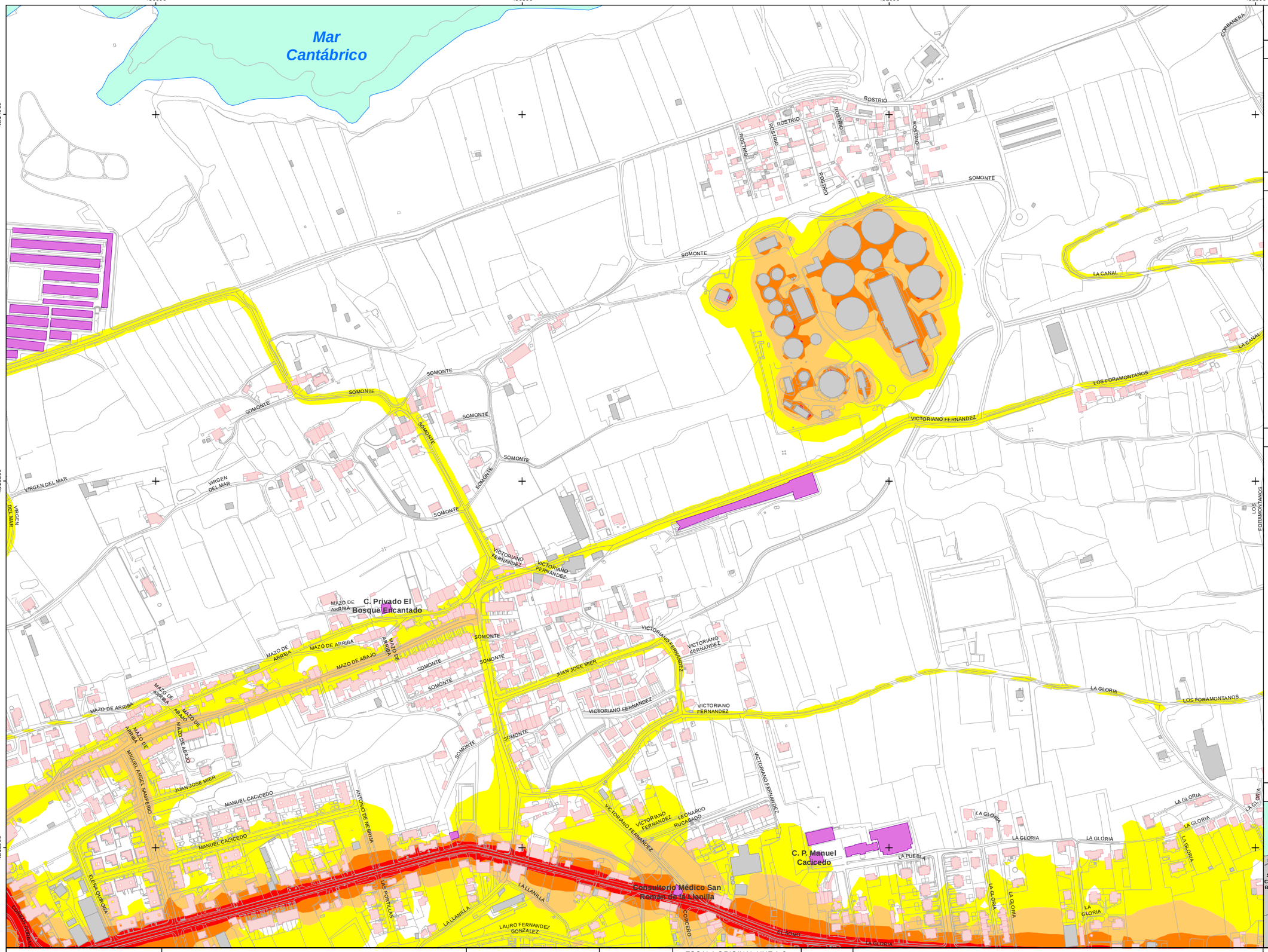

AYUNTAMIENTO DE SANTANDER

Descripción Plano

Mapa Estratégico de Ruido

Zona de Estudio:
Termino Municipal de Santander

Leyenda:

Nivel sonoro dB(A)

- 55-60
- 60-65
- 65-70
- 70-75
- > 75

Uso de edificio

- Residencial
- Sanitario/ Docente/ Cultural
- Otros usos

Población expuesta:

dB(A)	Lden Nº personas expresado en centenas	%
<55	1050,92	59,6
55-60	260,80	14,8
60-65	238,26	13,5
65-70	156,54	8,9
70-75	54,89	3,1
>75	1,16	0,1
TOTAL	1762,56	100

Cuadrícula Situación:

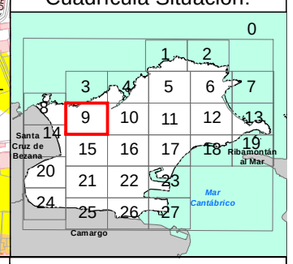

AYUNTAMIENTO DE SANTANDER

MAPA ESTRATÉGICO DE RUIDO DEL TERMINO MUNICIPAL DE SANTANDER

Acusttel® Acústica y Telecomunicaciones

Fdo: Juan Luis Aguilera

ESCALA ORIGINAL UNE A-3

Numerica: 1:5.000

Gráfica

0 100 Metros

DATUM ETRS89 PROYECCIÓN UTM H30N

N

Título:

RUIDO TOTAL
INDICADOR Lden

Fecha: Junio 2016

Plano: AG_CAB_59_T_Lden_9

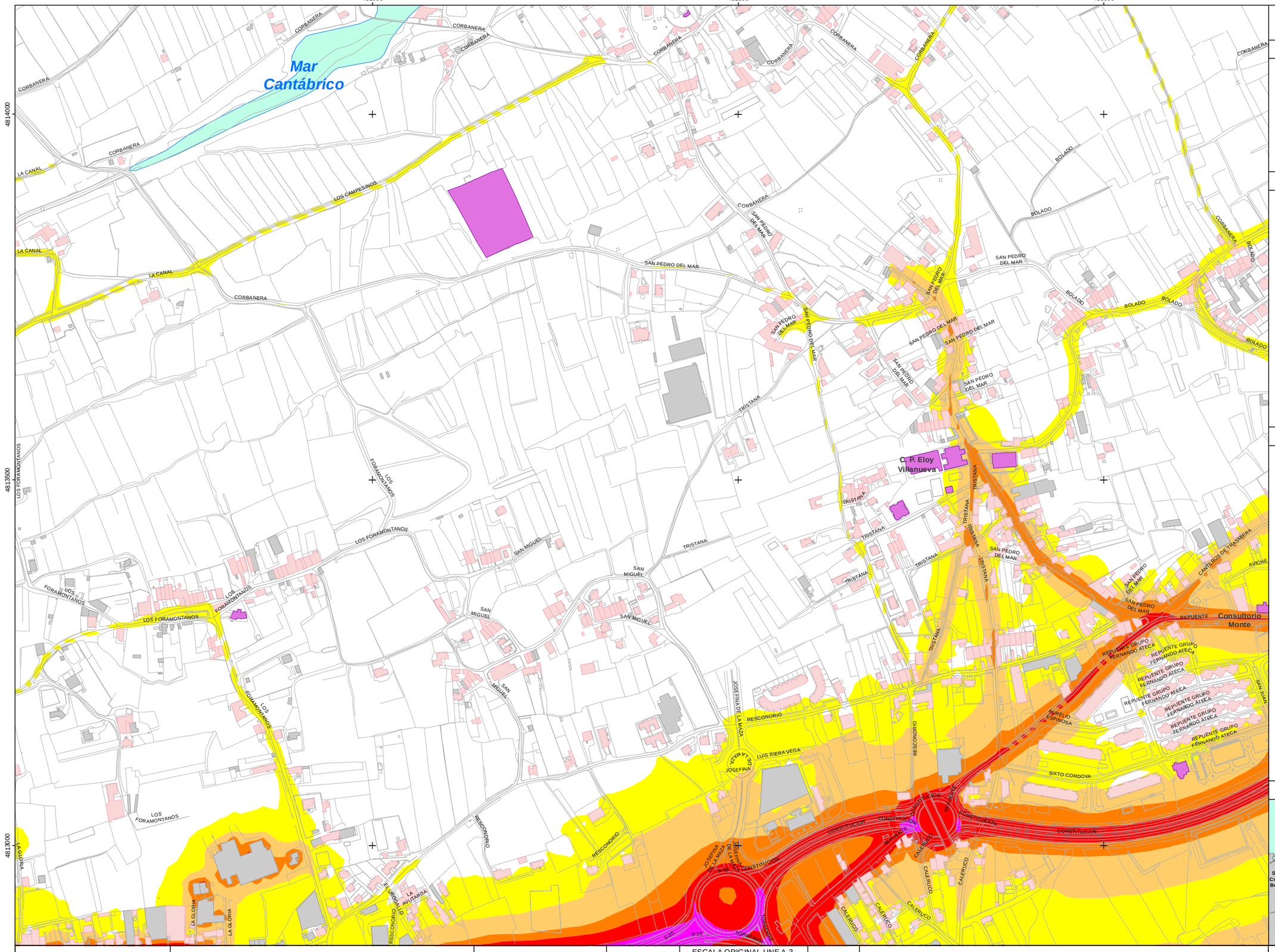

AYUNTAMIENTO DE SANTANDER

Descripción Plano

Mapa Estratégico de Ruido

Zona de Estudio:
Termino Municipal de Santander

Leyenda:

Nivel sonoro dB(A)

- 55-60
- 60-65
- 65-70
- 70-75
- > 75

Uso de edificio

- Residencial
- Sanitario/ Docente/ Cultural
- Otros usos

Población expuesta:

dB(A)	Lden Nº personas expresado en centenas	Lden %
<55	1050,92	59,6
55-60	260,80	14,8
60-65	238,26	13,5
65-70	156,54	8,9
70-75	54,89	3,1
>75	1,16	0,1
TOTAL	1762,56	100

Cuadrícula Situación:

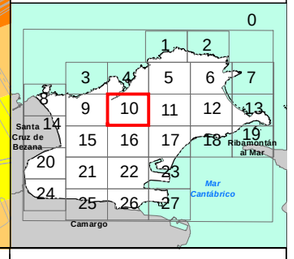

AYUNTAMIENTO DE SANTANDER

MAPA ESTRATÉGICO DE RUIDO DEL TERMINO MUNICIPAL DE SANTANDER

Acusttel® Acústica y Telecomunicaciones

Fdo: Juan Luis Aguilera

ESCALA ORIGINAL UNE A-3

Numerica: 1:5.000

Gráfica

0 100 Metros

DATUM ETRS89 PROYECCIÓN UTM H30N

N

Título:

RUIDO TOTAL
INDICADOR Lden

Fecha: Junio 2016

Plano: AG_CAB_59_T_Lden_10

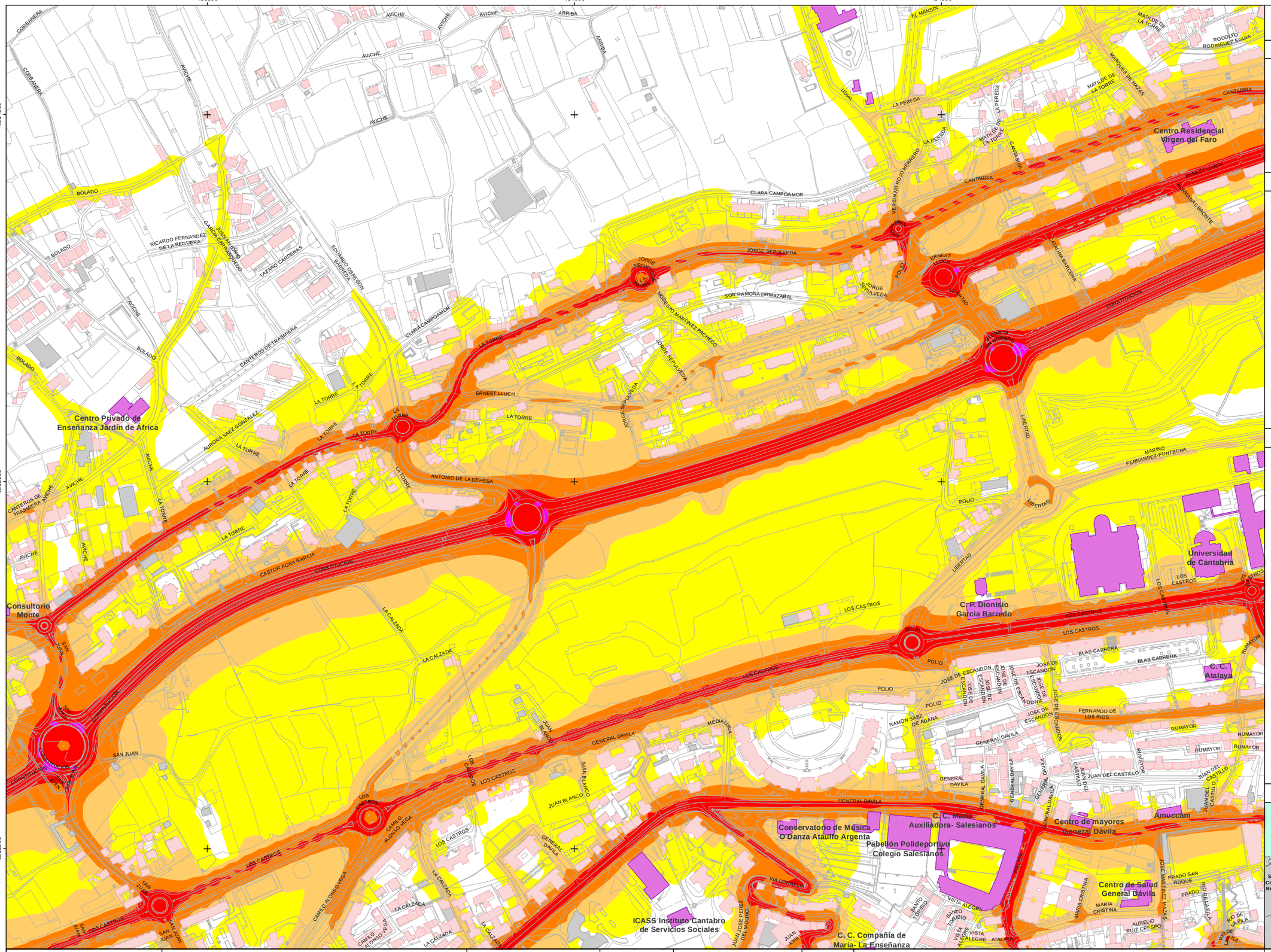

AYUNTAMIENTO DE SANTANDER

Descripción Plano

Mapa Estratégico de Ruido

Zona de Estudio:
Termino Municipal de Santander

Leyenda:

Nivel sonoro dB(A)

- 55-60
- 60-65
- 65-70
- 70-75
- > 75

Uso de edificio

- Residencial
- Sanitario/ Docente/ Cultural
- Otros usos

Población expuesta:

Lden		
dB(A)	Nº personas expresado en centenas	%
<55	1050,92	59,6
55-60	260,80	14,8
60-65	238,26	13,5
65-70	156,54	8,9
70-75	54,89	3,1
>75	1,16	0,1
TOTAL	1762,56	100

Cuadrícula Situación:

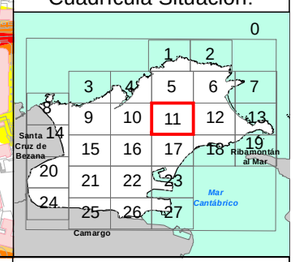

AYUNTAMIENTO DE SANTANDER

MAPA ESTRATÉGICO DE RUIDO DEL TERMINO MUNICIPAL DE SANTANDER

Acusttel® Acústica y Telecomunicaciones

Fdo: Juan Luis Aguilera

ESCALA ORIGINAL UNE A-3

Numerica: 1:5.000

Gráfica

0 100 Metros

DATUM ETRS89 PROYECCIÓN UTM H30N

N

Título:

RUIDO TOTAL
INDICADOR Lden

Fecha: Junio 2016

Plano: AG_CAB_59_T_Lden_11

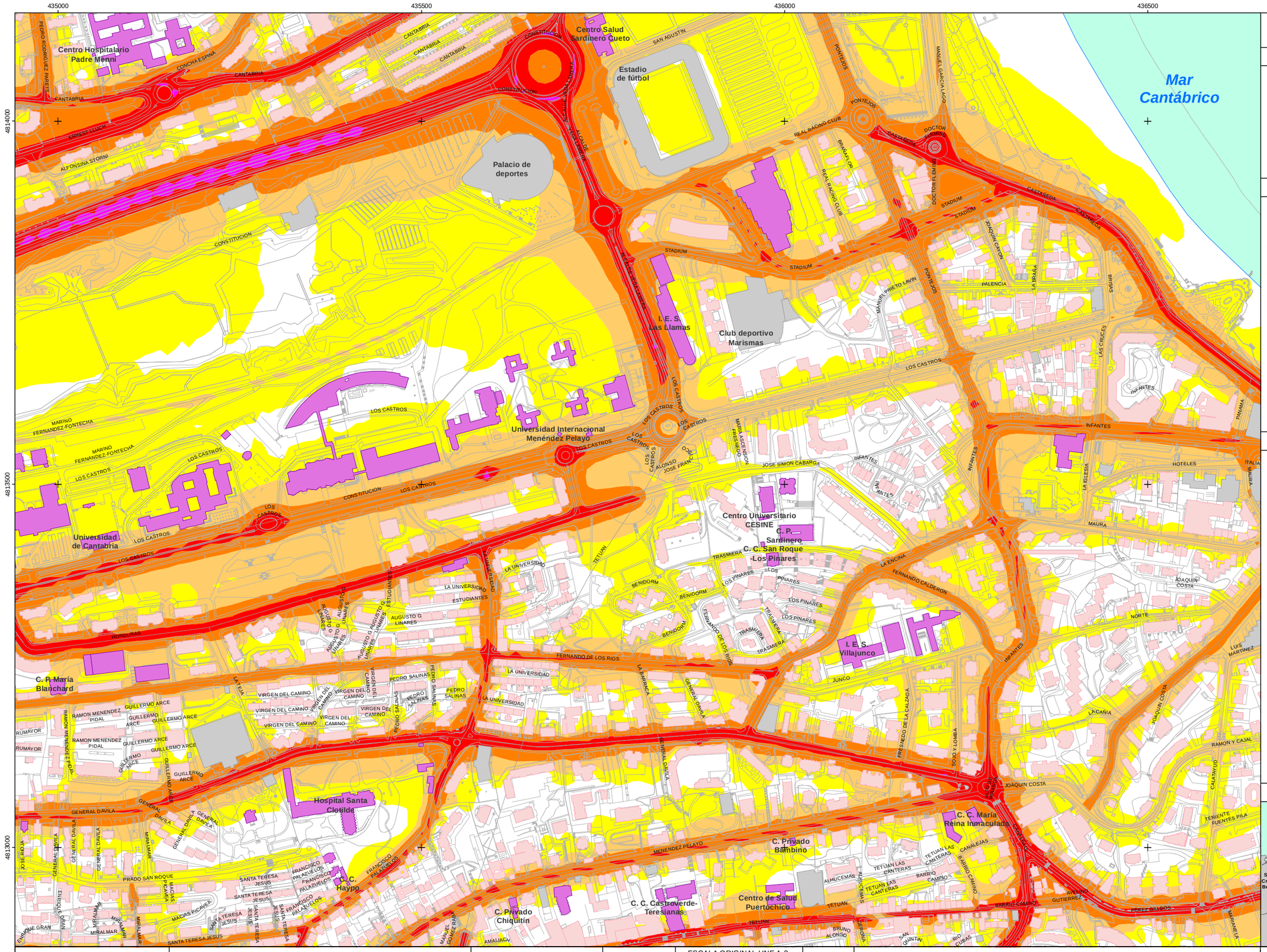

AYUNTAMIENTO DE SANTANDER

Descripción Plano

Mapa Estratégico de Ruido

Zona de Estudio:
Termino Municipal de Santander

Leyenda:

Nivel sonoro dB(A)

- 55-60
- 60-65
- 65-70
- 70-75
- > 75

Uso de edificio

- Residencial
- Sanitario/ Docente/ Cultural
- Otros usos

Población expuesta:

Lden		
dB(A)	Nº personas expresado en centenas	%
<55	1050,92	59,6
55-60	260,80	14,8
60-65	238,26	13,5
65-70	156,54	8,9
70-75	54,89	3,1
>75	1,16	0,1
TOTAL	1762,56	100

Cuadrícula Situación:

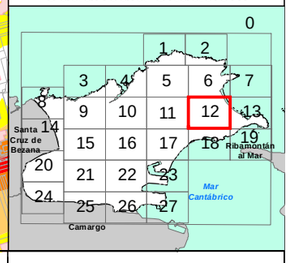

AYUNTAMIENTO DE SANTANDER

MAPA ESTRATÉGICO DE RUIDO DEL TERMINO MUNICIPAL DE SANTANDER

Acusttel® Acústica y Telecomunicaciones

Fdo: Juan Luis Aguilera

ESCALA ORIGINAL UNE A-3

Numerica: 1:5.000

Gráfica

0 100 Metros

DATUM ETRS89 PROYECCIÓN UTM H30N

N

Título:

RUIDO TOTAL
INDICADOR Lden

Fecha: Junio 2016

Plano: AG_CAB_59_T_Lden_12

AYUNTAMIENTO DE SANTANDER

Descripción Plano

Mapa Estratégico de Ruido

Zona de Estudio:
Termino Municipal de Santander

Leyenda:

Nivel sonoro dB(A)

- 55-60
- 60-65
- 65-70
- 70-75
- > 75

Uso de edificio

- Residencial
- Sanitario/ Docente/ Cultural
- Otros usos

Población expuesta:

Lden		
dB(A)	Nº personas expresado en centenas	%
<55	1050,92	59,6
55-60	260,80	14,8
60-65	238,26	13,5
65-70	156,54	8,9
70-75	54,89	3,1
>75	1,16	0,1
TOTAL	1762,56	100

Cuadrícula Situación:

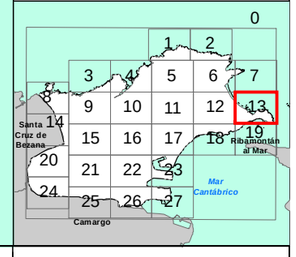

AYUNTAMIENTO DE SANTANDER

MAPA ESTRATÉGICO DE RUIDO DEL TERMINO MUNICIPAL DE SANTANDER

Acusttel® Acústica y Telecomunicaciones

Fdo: Juan Luis Aguilera

ESCALA ORIGINAL UNE A-3

Numerica: 1:5.000

Gráfica

0 100 Metros

DATUM ETRS89 PROYECCIÓN UTM H30N

N

Título:

RUIDO TOTAL
INDICADOR Lden

Fecha: Junio 2016

Plano: AG_CAB_59_T_Lden_13

428500
429000
429500
4813000
4812500
4812000

Término Municipal de Santa Cruz de Bezana

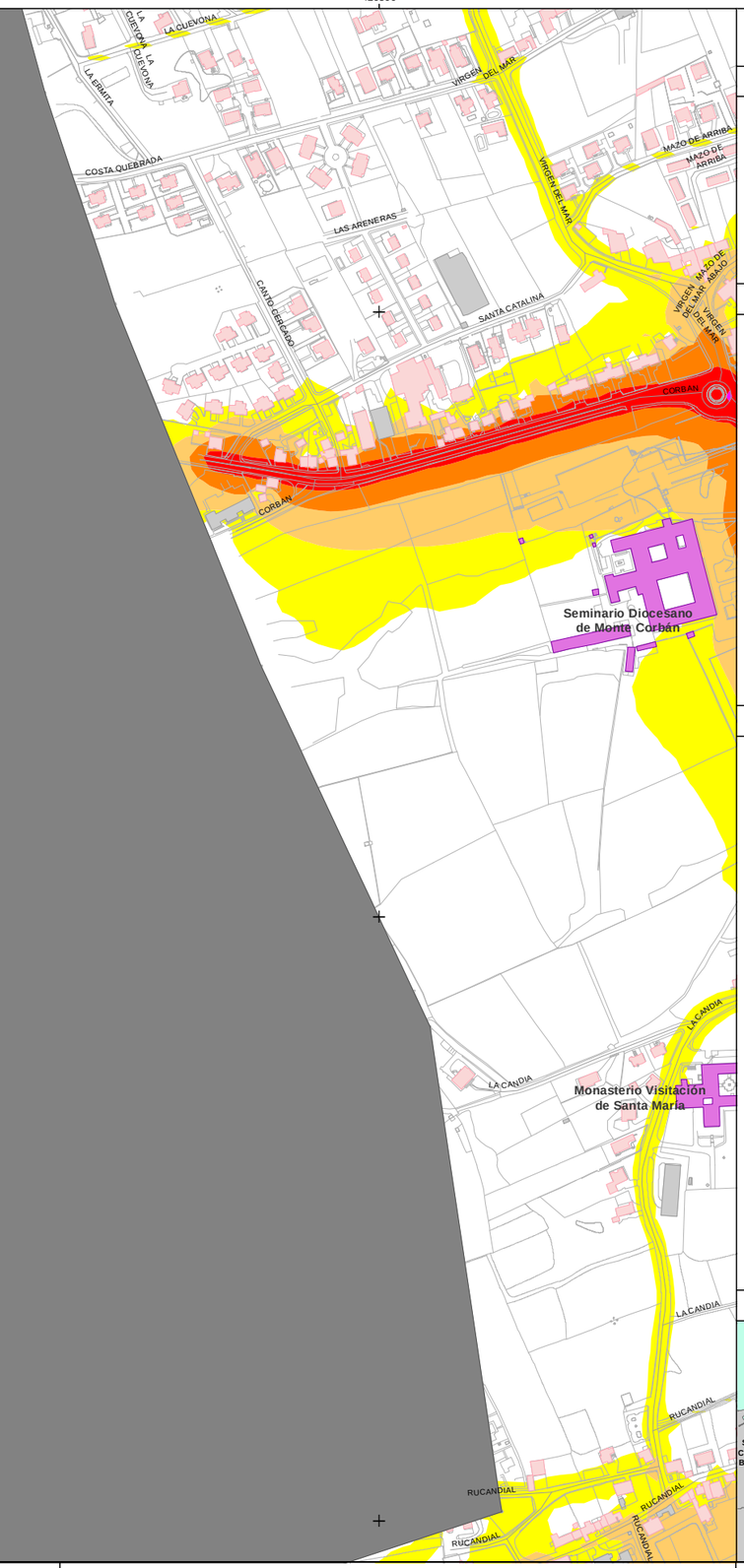

AYUNTAMIENTO DE SANTANDER

Descripción Plano

Mapa Estratégico de Ruido

Zona de Estudio:
Termino Municipal de Santander

Leyenda:

Nivel sonoro dB(A)

- 55-60
- 60-65
- 65-70
- 70-75
- > 75

Uso de edificio

- Residencial
- Sanitario/ Docente/ Cultural
- Otros usos

Población expuesta:

Lden		
dB(A)	Nº personas expresado en centenas	%
<55	1050,92	59,6
55-60	260,80	14,8
60-65	238,26	13,5
65-70	156,54	8,9
70-75	54,89	3,1
>75	1,16	0,1
TOTAL	1762,56	100

Cuadrícula Situación:

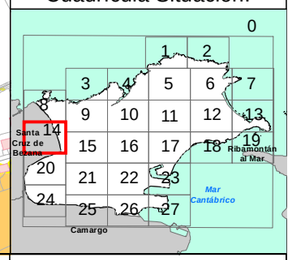

AYUNTAMIENTO DE SANTANDER

MAPA ESTRATÉGICO DE RUIDO DEL TERMINO MUNICIPAL DE SANTANDER

Acusttel® Acústica y Telecomunicaciones

Fdo: Juan Luis Aguilera

ESCALA ORIGINAL UNE A-3

Numerica: 1:5.000

Gráfica

0 100 Metros

DATUM ETRS89 PROYECCIÓN UTM H30N

N

Título:

RUIDO TOTAL
INDICADOR Lden

Fecha: Junio 2016

Plano: AG_CAB_59_T_Lden_14

AYUNTAMIENTO DE SANTANDER

Descripción Plano

Mapa Estratégico de Ruido

Zona de Estudio:
Termino Municipal de Santander

Leyenda:

Nivel sonoro dB(A)

- 55-60
- 60-65
- 65-70
- 70-75
- > 75

Uso de edificio

- Residencial
- Sanitario/ Docente/ Cultural
- Otros usos

Población expuesta:

Lden		
dB(A)	Nº personas expresado en centenas	%
<55	1050,92	59,6
55-60	260,80	14,8
60-65	238,26	13,5
65-70	156,54	8,9
70-75	54,89	3,1
>75	1,16	0,1
TOTAL	1762,56	100

Cuadrícula Situación:

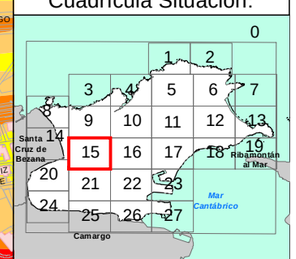

AYUNTAMIENTO DE SANTANDER

MAPA ESTRATÉGICO DE RUIDO DEL TERMINO MUNICIPAL DE SANTANDER

Acusttel® Acústica y Telecomunicaciones

Fdo: Juan Luis Aguilera

ESCALA ORIGINAL UNE A-3

Numerica: 1:5.000

Gráfica

0 Metros 100

DATUM ETRS89 PROYECCIÓN UTM H30N

N

Título:

RUIDO TOTAL
INDICADOR Lden

Fecha: Junio 2016

Plano: AG_CAB_59_T_Lden_15

AYUNTAMIENTO DE SANTANDER

Descripción Plano

Mapa Estratégico de Ruido

Zona de Estudio:
Termino Municipal de Santander

Leyenda:

Nivel sonoro dB(A)

- 55-60
- 60-65
- 65-70
- 70-75
- > 75

Uso de edificio

- Residencial
- Sanitario/ Docente/ Cultural
- Otros usos

Población expuesta:

dB(A)	Lden Nº personas expresado en centenas	Lden %
<55	1050,92	59,6
55-60	260,80	14,8
60-65	238,26	13,5
65-70	156,54	8,9
70-75	54,89	3,1
>75	1,16	0,1
TOTAL	1762,56	100

Cuadrícula Situación:

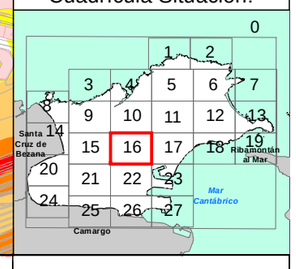

AYUNTAMIENTO DE SANTANDER

MAPA ESTRATÉGICO DE RUIDO DEL TERMINO MUNICIPAL DE SANTANDER

Acusttel® Acústica y Telecomunicaciones

Fdo: Juan Luis Aguilera

ESCALA ORIGINAL UNE A-3

Numerica: 1:5.000

Gráfica

0 100 Metros

DATUM ETRS89 PROYECCIÓN UTM H30N

N

Título:

RUIDO TOTAL
INDICADOR Lden

Fecha: Junio 2016

Plano: AG_CAB_59_T_Lden_16

433500 434000 434500

4812500 4812000

AYUNTAMIENTO DE SANTANDER

Descripción Plano

Mapa Estratégico de Ruido

Zona de Estudio:
Termino Municipal de Santander

Leyenda:

Nivel sonoro dB(A)

- 55-60
- 60-65
- 65-70
- 70-75
- > 75

Uso de edificio

- Residencial
- Sanitario/ Docente/ Cultural
- Otros usos

Población expuesta:

Lden		
dB(A)	Nº personas expresado en centenas	%
<55	1050,92	59,6
55-60	260,80	14,8
60-65	238,26	13,5
65-70	156,54	8,9
70-75	54,89	3,1
>75	1,16	0,1
TOTAL	1762,56	100

Cuadrícula Situación:

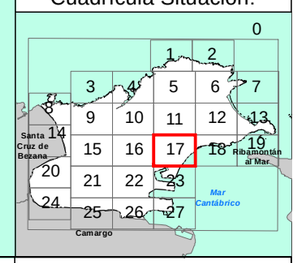

AYUNTAMIENTO DE SANTANDER

MAPA ESTRATÉGICO DE RUIDO DEL TERMINO MUNICIPAL DE SANTANDER

Acusttel® Acústica y Telecomunicaciones

Fdo: Juan Luis Aguilera

ESCALA ORIGINAL UNE A-3

Numerica: 1:5.000

Gráfica

0 100 Metros

DATUM ETRS89 PROYECCIÓN UTM H30N

N

Título:

RUIDO TOTAL
INDICADOR Lden

Fecha: Junio 2016

Plano: AG_CAB_59_T_Lden_17

435000 435500 436000 436500

4812500

4812000

Centro de Adultos E. P. A. de Santander
C. C. E. E. Stephane Lupasco
C. C. San Martin
C. C. María Inmaculada
C. C. Calasanz-Escolapios
C. C. San Antonio-Capuchinos
C. C. Ángeles Custodios
C. C. Tagore
C. E. I. P. Menéndez Pelayo
C. C. Hernán Cortés
E. T. S. de Náutica

Mar Cantábrico

AYUNTAMIENTO DE SANTANDER

Descripción Plano

Mapa Estratégico de Ruido

Zona de Estudio:
Termino Municipal de Santander

Leyenda:

Nivel sonoro dB(A)

- 55-60
- 60-65
- 65-70
- 70-75
- > 75

Uso de edificio

- Residencial
- Sanitario/ Docente/ Cultural
- Otros usos

Población expuesta:

Lden		
dB(A)	Nº personas expresado en centenas	%
<55	1050,92	59,6
55-60	260,80	14,8
60-65	238,26	13,5
65-70	156,54	8,9
70-75	54,89	3,1
>75	1,16	0,1
TOTAL	1762,56	100

Cuadrícula Situación:

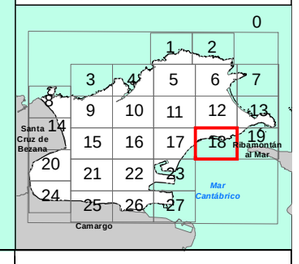

AYUNTAMIENTO DE SANTANDER

MAPA ESTRATÉGICO DE RUIDO DEL TERMINO MUNICIPAL DE SANTANDER

Acusttel® Acústica y Telecomunicaciones

Fdo: Juan Luis Aguilera

ESCALA ORIGINAL UNE A-3

Numerica: 1:5.000

Gráfica

0 100 Metros

DATUM ETRS89 PROYECCIÓN UTM H30N

N

Título:

RUIDO TOTAL
INDICADOR Lden

Fecha: Junio 2016

Plano: AG_CAB_59_T_Lden_18

437000
437500
438000
4812500
4812000
MARIANETA
REINA VICTORIA
LUIS CARRERO BLANCO
Mar Cantábrico
Término Municipal de Ribamontán al Mar

AYUNTAMIENTO DE SANTANDER

Descripción Plano

Mapa Estratégico de Ruido

Zona de Estudio:
Termino Municipal de Santander

Leyenda:

Nivel sonoro dB(A)

- 55-60
- 60-65
- 65-70
- 70-75
- > 75

Uso de edificio

- Residencial
- Sanitario/ Docente/ Cultural
- Otros usos

Población expuesta:

Lden		
dB(A)	Nº personas expresado en centenas	%
<55	1050,92	59,6
55-60	260,80	14,8
60-65	238,26	13,5
65-70	156,54	8,9
70-75	54,89	3,1
>75	1,16	0,1
TOTAL	1762,56	100

Cuadrícula Situación:

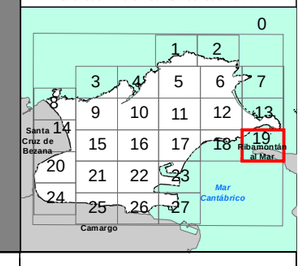

AYUNTAMIENTO DE SANTANDER

MAPA ESTRATÉGICO DE RUIDO DEL TERMINO MUNICIPAL DE SANTANDER

Acusttel® Acústica y Telecomunicaciones

Fdo: Juan Luis Aguilera

ESCALA ORIGINAL UNE A-3

Numerica: 1:5.000

Gráfica

0 100 Metros

DATUM ETRS89 PROYECCIÓN UTM H30N

N

Título:

RUIDO TOTAL
INDICADOR Lden

Fecha: Junio 2016

Plano: AG_CAB_59_T_Lden_19

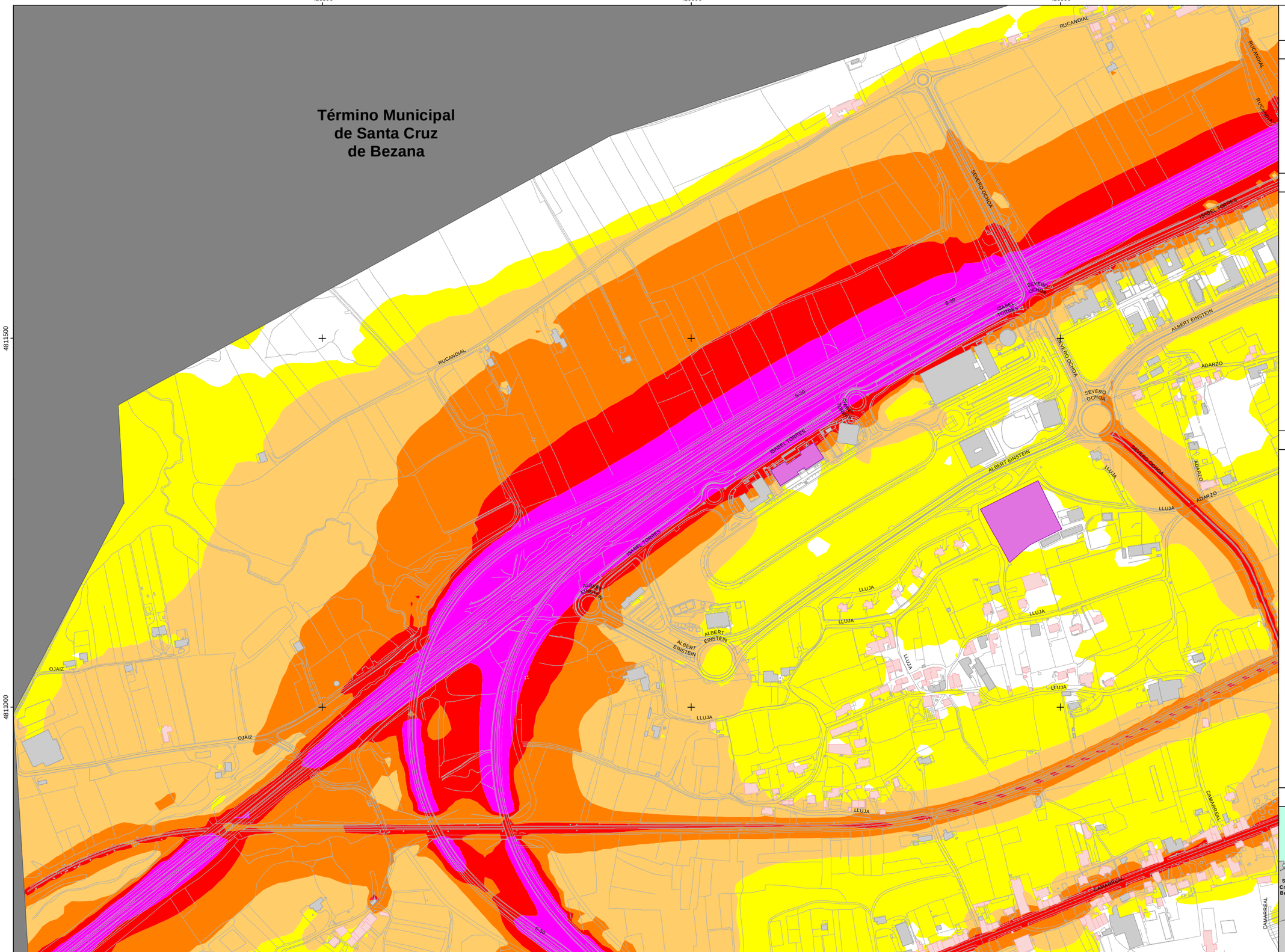

AYUNTAMIENTO DE SANTANDER

Descripción Plano

Mapa Estratégico de Ruido

Zona de Estudio:
Termino Municipal de Santander

Leyenda:

Nivel sonoro dB(A)

- 55-60
- 60-65
- 65-70
- 70-75
- > 75

Uso de edificio

- Residencial
- Sanitario/ Docente/ Cultural
- Otros usos

Población expuesta:

Lden		
dB(A)	Nº personas expresado en centenas	%
<55	1050,92	59,6
55-60	260,80	14,8
60-65	238,26	13,5
65-70	156,54	8,9
70-75	54,89	3,1
>75	1,16	0,1
TOTAL	1762,56	100

Cuadrícula Situación:

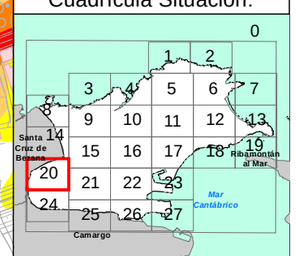

AYUNTAMIENTO DE SANTANDER

MAPA ESTRATÉGICO DE RUIDO DEL TERMINO MUNICIPAL DE SANTANDER

Acusttel® Acústica y Telecomunicaciones

Fdo: Juan Luis Aguilera

ESCALA ORIGINAL UNE A-3

Numerica: 1:5.000

Gráfica

0 Metros 100

DATUM ETRS89 PROYECCIÓN UTM H30N

N

Título:

RUIDO TOTAL
INDICADOR Lden

Fecha: Junio 2016

Plano: AG_CAB_59_T_Lden_20

AYUNTAMIENTO DE SANTANDER

Descripción Plano

Mapa Estratégico de Ruido

Zona de Estudio:
Termino Municipal de Santander

Leyenda:

Nivel sonoro dB(A)

- 55-60
- 60-65
- 65-70
- 70-75
- > 75

Uso de edificio

- Residencial
- Sanitario/ Docente/ Cultural
- Otros usos

Población expuesta:

Lden		
dB(A)	Nº personas expresado en centenas	%
<55	1050,92	59,6
55-60	260,80	14,8
60-65	238,26	13,5
65-70	156,54	8,9
70-75	54,89	3,1
>75	1,16	0,1
TOTAL	1762,56	100

Cuadrícula Situación:

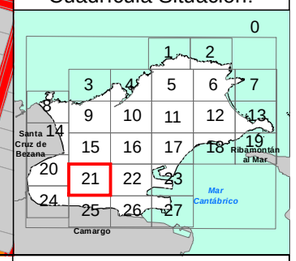

AYUNTAMIENTO DE SANTANDER

MAPA ESTRATÉGICO DE RUIDO DEL TERMINO MUNICIPAL DE SANTANDER

Acusttel® Acústica y Telecomunicaciones

Fdo: Juan Luis Aguilera

ESCALA ORIGINAL UNE A-3

Numerica: 1:5.000

Gráfica

0 100 Metros

DATUM ETRS89 PROYECCIÓN UTM H30N

N

Título:

RUIDO TOTAL
INDICADOR Lden

Fecha: Junio 2016

Plano: AG_CAB_59_T_Lden_21

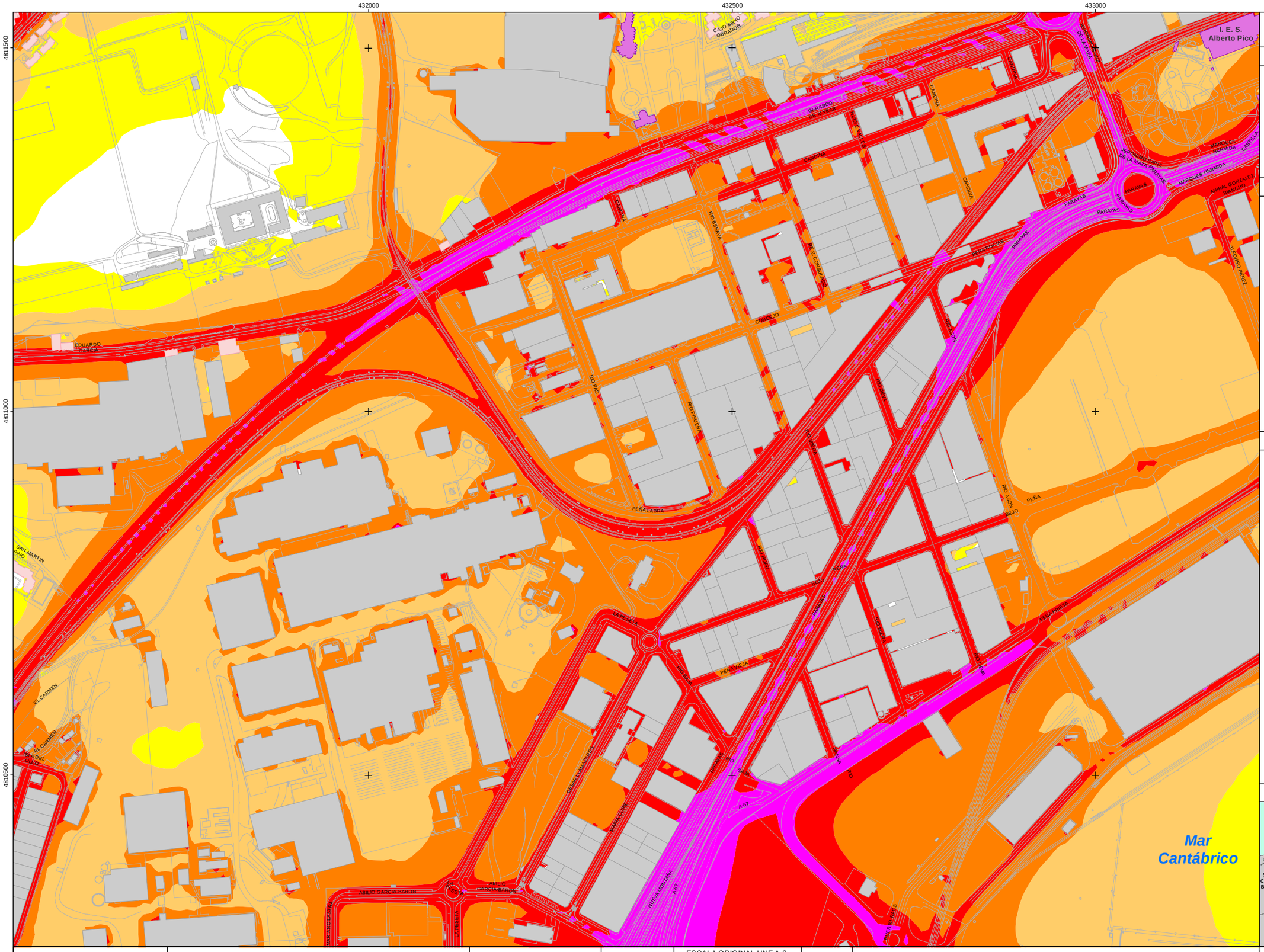

AYUNTAMIENTO DE SANTANDER

Descripción Plano

Mapa Estratégico de Ruido

Zona de Estudio:
Termino Municipal de Santander

Leyenda:

Nivel sonoro dB(A)

- 55-60
- 60-65
- 65-70
- 70-75
- > 75

Uso de edificio

- Residencial
- Sanitario/ Docente/ Cultural
- Otros usos

Población expuesta:

Lden		
dB(A)	Nº personas expresado en centenas	%
<55	1050,92	59,6
55-60	260,80	14,8
60-65	238,26	13,5
65-70	156,54	8,9
70-75	54,89	3,1
>75	1,16	0,1
TOTAL	1762,56	100

Cuadrícula Situación:

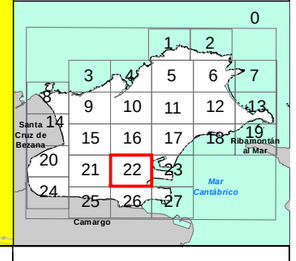

AYUNTAMIENTO DE SANTANDER

MAPA ESTRATÉGICO DE RUIDO DEL TERMINO MUNICIPAL DE SANTANDER

Acusttel® Acústica y Telecomunicaciones

Fdo: Juan Luis Aguilera

ESCALA ORIGINAL UNE A-3

Numerica: 1:5.000

Gráfica

0 100 Metros

DATUM ETRS89 PROYECCIÓN UTM H30N

N

Título:

RUIDO TOTAL
INDICADOR Lden

Fecha: Junio 2016

Plano: AG_CAB_59_T_Lden_22

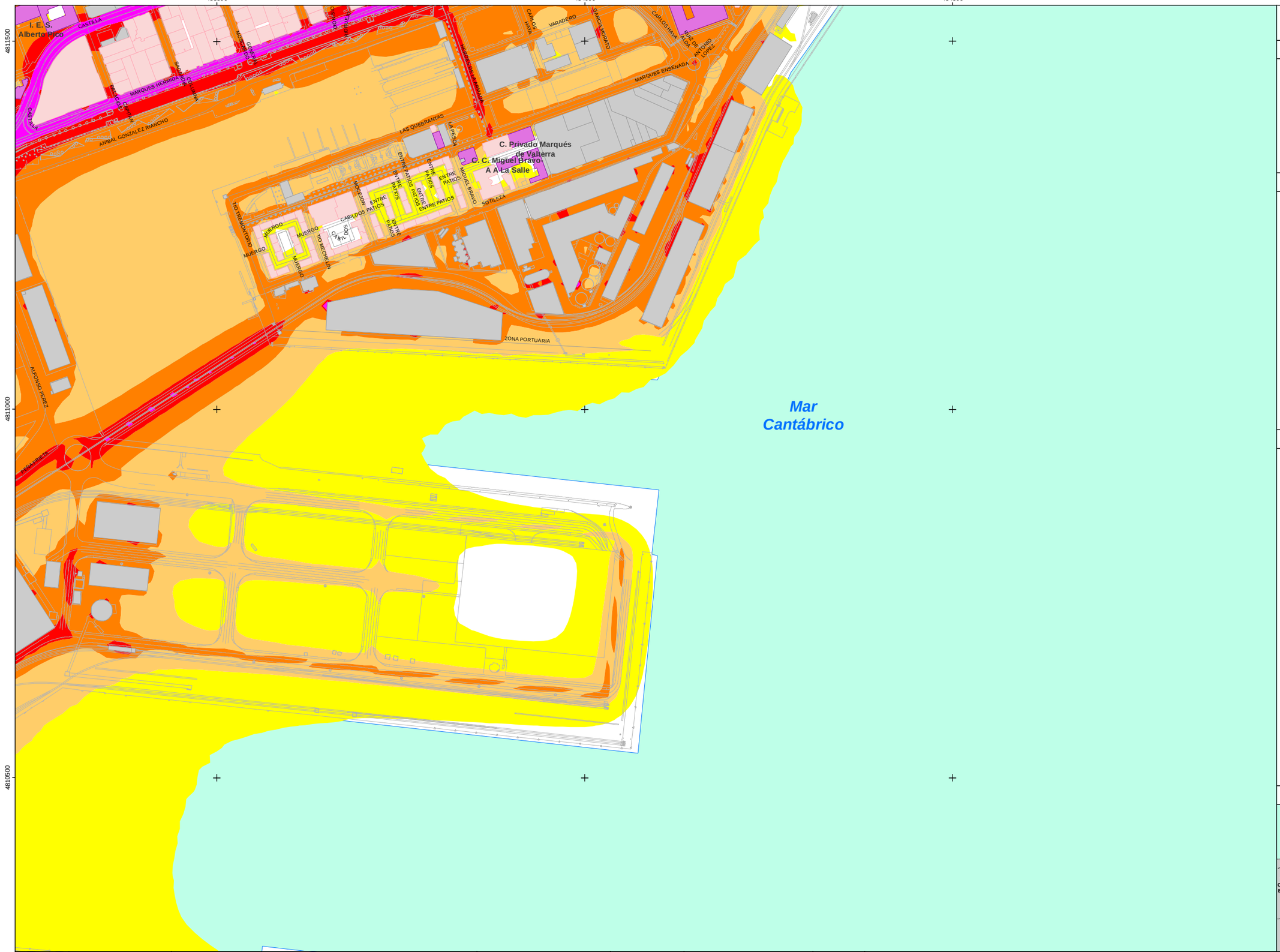

AYUNTAMIENTO DE SANTANDER

Descripción Plano

Mapa Estratégico de Ruido

Zona de Estudio:
Termino Municipal de Santander

Leyenda:

Nivel sonoro dB(A)

- 55-60
- 60-65
- 65-70
- 70-75
- > 75

Uso de edificio

- Residencial
- Sanitario/ Docente/ Cultural
- Otros usos

Población expuesta:

Lden		
dB(A)	Nº personas expresado en centenas	%
<55	1050,92	59,6
55-60	260,80	14,8
60-65	238,26	13,5
65-70	156,54	8,9
70-75	54,89	3,1
>75	1,16	0,1
TOTAL	1762,56	100

Cuadrícula Situación:

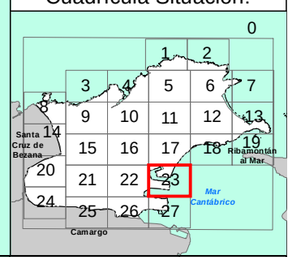

AYUNTAMIENTO DE SANTANDER

MAPA ESTRATÉGICO DE RUIDO DEL TERMINO MUNICIPAL DE SANTANDER

Acusttel® Acústica y Telecomunicaciones

Fdo: Juan Luis Aguilera

ESCALA ORIGINAL UNE A-3

Numerica: 1:5.000

Gráfica

0 100 Metros

DATUM ETRS89 PROYECCIÓN UTM H30N

N

Título:

RUIDO TOTAL
INDICADOR Lden

Fecha: Junio 2016

Plano: AG_CAB_59_T_Lden_23

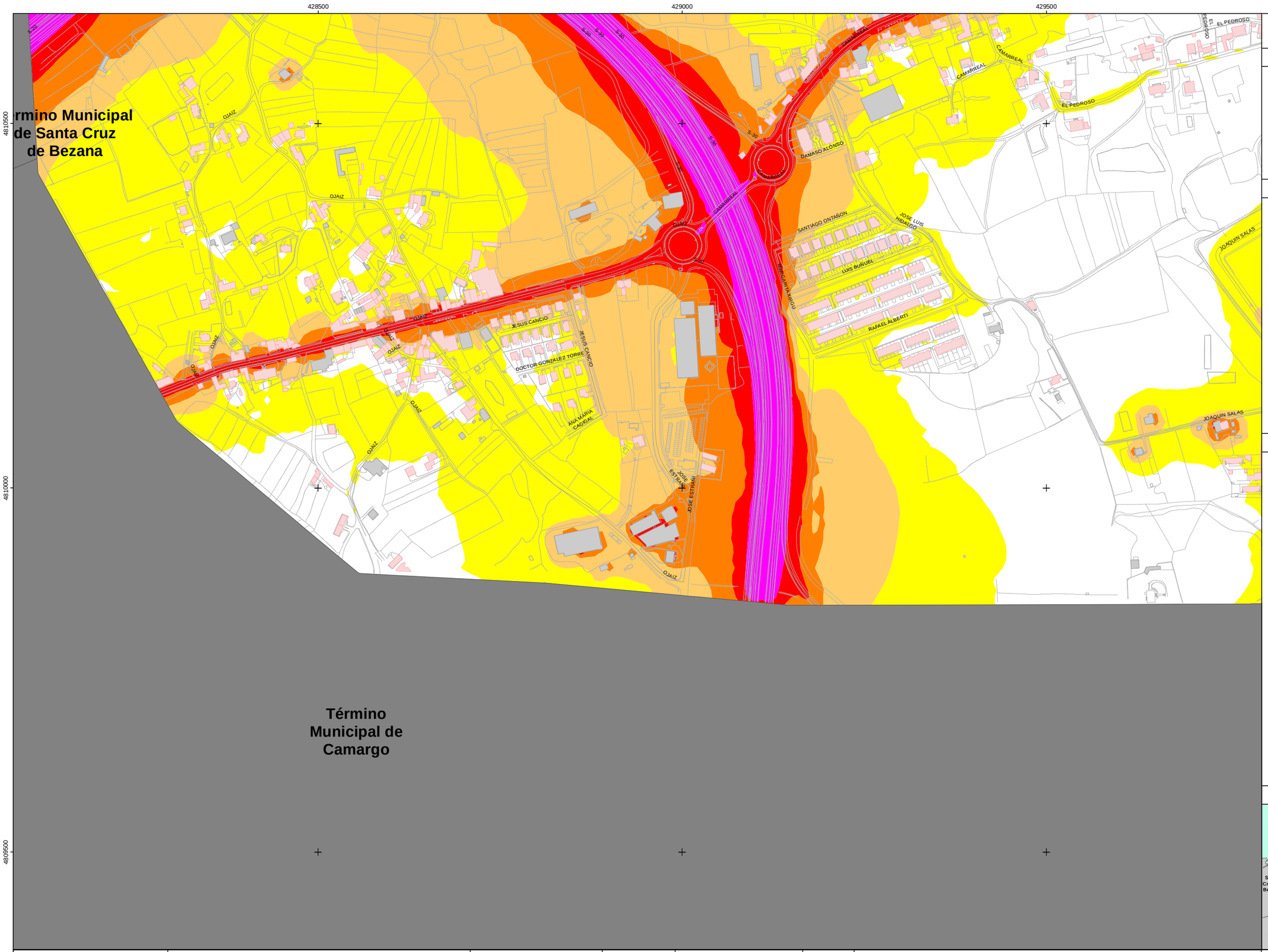

AYUNTAMIENTO DE SANTANDER

Descripción Plano

Mapa Estratégico de Ruido

Zona de Estudio:
Termino Municipal de Santander

Leyenda:

Nivel sonoro dB(A)

- 55-60
- 60-65
- 65-70
- 70-75
- > 75

Uso de edificio

- Residencial
- Sanitario/ Docente/ Cultural
- Otros usos

Población expuesta:

Lden		
dB(A)	Nº personas expresado en centenas	%
<55	1050,92	59,6
55-60	260,80	14,8
60-65	238,26	13,5
65-70	156,54	8,9
70-75	54,89	3,1
>75	1,16	0,1
TOTAL	1762,56	100

Cuadrícula Situación:

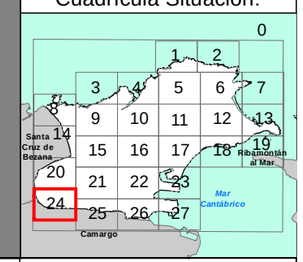

AYUNTAMIENTO DE SANTANDER

MAPA ESTRATÉGICO DE RUIDO DEL TERMINO MUNICIPAL DE SANTANDER

Acusttel® Acústica y Telecomunicaciones

Fdo: Juan Luis Aguilera

ESCALA ORIGINAL UNE A-3

Numerica: 1:5.000

Gráfica

0 100 Metros

DATUM ETRS89 PROYECCIÓN UTM H30N

N

Título:

RUIDO TOTAL
INDICADOR Lden

Fecha: Junio 2016

Plano: AG_CAB_59_T_Lden_24

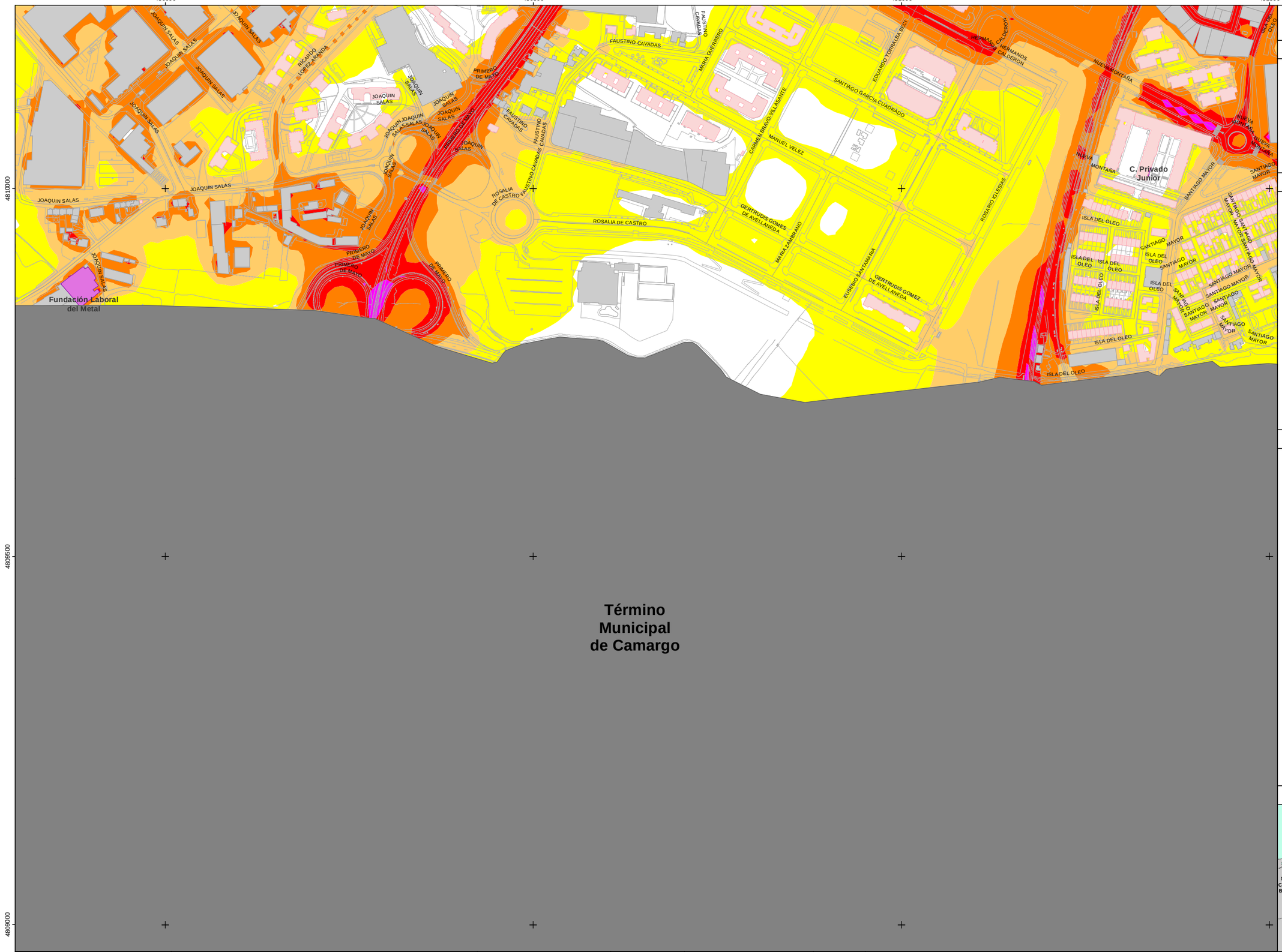

AYUNTAMIENTO DE SANTANDER

Descripción Plano

Mapa Estratégico de Ruido

Zona de Estudio:
Termino Municipal de Santander

Leyenda:

Nivel sonoro dB(A)

- 55-60
- 60-65
- 65-70
- 70-75
- > 75

Uso de edificio

- Residencial
- Sanitario/ Docente/ Cultural
- Otros usos

Población expuesta:

Lden		
dB(A)	Nº personas expresado en centenas	%
<55	1050,92	59,6
55-60	260,80	14,8
60-65	238,26	13,5
65-70	156,54	8,9
70-75	54,89	3,1
>75	1,16	0,1
TOTAL	1762,56	100

Cuadrícula Situación:

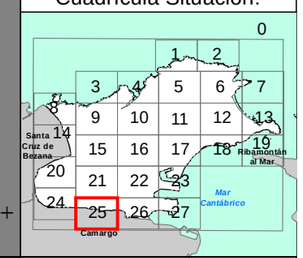

AYUNTAMIENTO DE SANTANDER

MAPA ESTRATÉGICO DE RUIDO DEL TERMINO MUNICIPAL DE SANTANDER

Acusttel® Acústica y Telecomunicaciones

Fdo: Juan Luis Aguilera

ESCALA ORIGINAL UNE A-3

Numerica: 1:5.000

Gráfica

0 100 Metros

DATUM ETRS89 PROYECCIÓN UTM H30N

N

Título: RUIDO TOTAL
INDICADOR Lden

Fecha: Junio 2016

Plano: AG_CAB_59_T_Lden_25

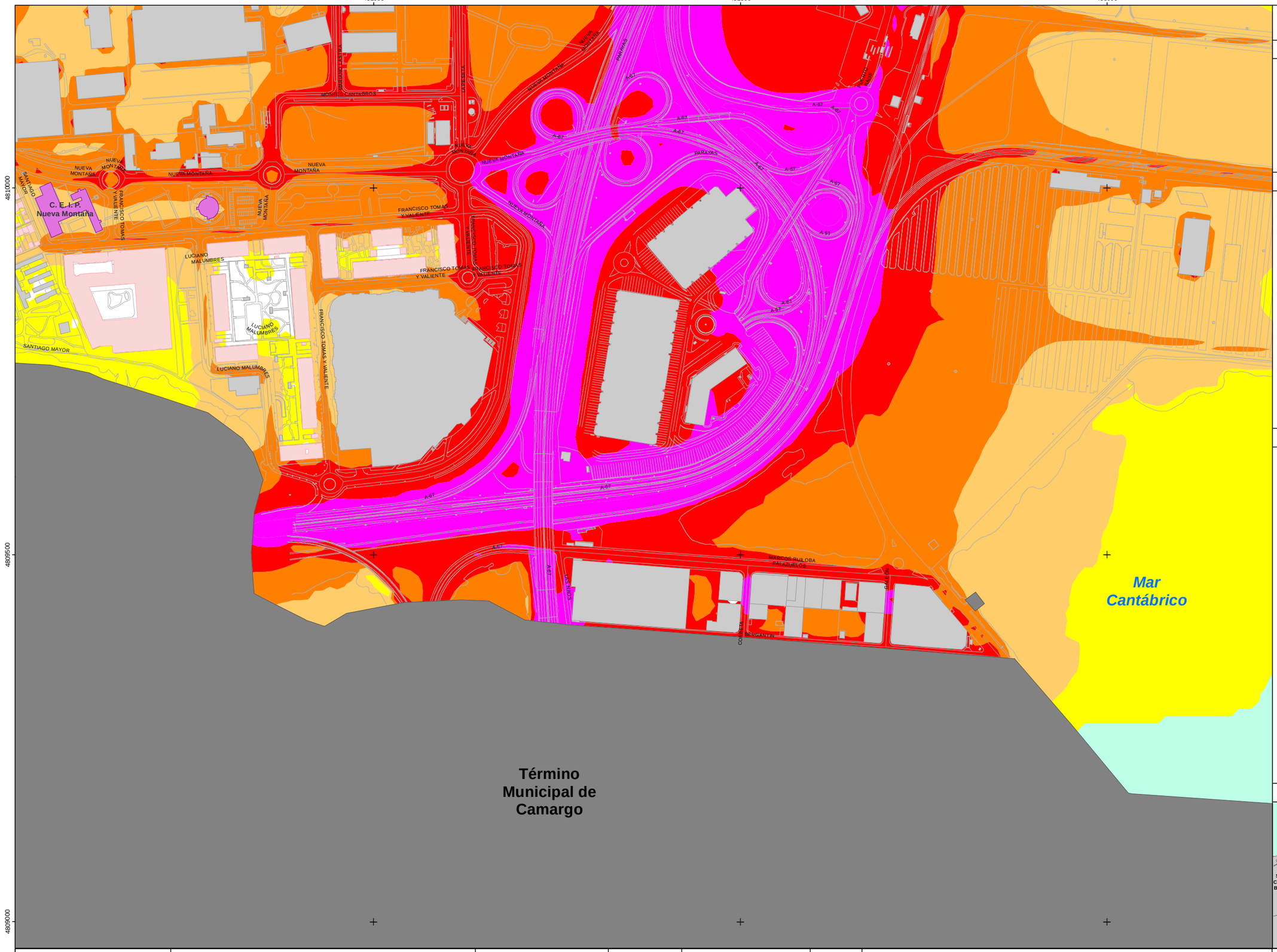

AYUNTAMIENTO DE SANTANDER

Descripción Plano

Mapa Estratégico de Ruido

Zona de Estudio:
Termino Municipal de Santander

Leyenda:

Nivel sonoro dB(A)

- 55-60
- 60-65
- 65-70
- 70-75
- > 75

Uso de edificio

- Residencial
- Sanitario/ Docente/ Cultural
- Otros usos

Población expuesta:

Lden		
dB(A)	Nº personas expresado en centenas	%
<55	1050,92	59,6
55-60	260,80	14,8
60-65	238,26	13,5
65-70	156,54	8,9
70-75	54,89	3,1
>75	1,16	0,1
TOTAL	1762,56	100

Cuadrícula Situación:

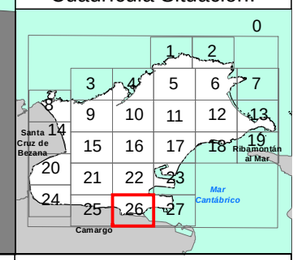

AYUNTAMIENTO DE SANTANDER

MAPA ESTRATÉGICO DE RUIDO DEL TERMINO MUNICIPAL DE SANTANDER

Acusttel® Acústica y Telecomunicaciones

Fdo: Juan Luis Aguilera

ESCALA ORIGINAL UNE A-3

Numerica: 1:5.000

Gráfica

0 100 Metros

DATUM ETRS89 PROYECCIÓN UTM H30N

N

Título:

RUIDO TOTAL
INDICADOR Lden

Fecha: Junio 2016

Plano: AG_CAB_59_T_Lden_26

433500
434000
434500
4810000
4809500
4809000

Mar Cantábrico

Término Municipal de Camargo

AYUNTAMIENTO DE SANTANDER

Descripción Plano

Mapa Estratégico de Ruido

Zona de Estudio:
Termino Municipal de Santander

Leyenda:

Nivel sonoro dB(A)

- 55-60
- 60-65
- 65-70
- 70-75
- > 75

Uso de edificio

- Residencial
- Sanitario/ Docente/ Cultural
- Otros usos

Población expuesta:

Lden		
dB(A)	Nº personas expresado en centenas	%
<55	1050,92	59,6
55-60	260,80	14,8
60-65	238,26	13,5
65-70	156,54	8,9
70-75	54,89	3,1
>75	1,16	0,1
TOTAL	1762,56	100

Cuadrícula Situación:

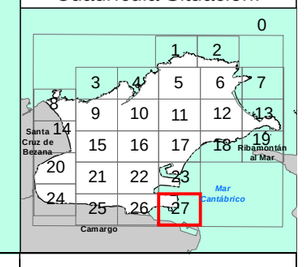

AYUNTAMIENTO DE SANTANDER

MAPA ESTRATÉGICO DE RUIDO DEL TERMINO MUNICIPAL DE SANTANDER

Acusttel® Acústica y Telecomunicaciones

Fdo: Juan Luis Aguilera

ESCALA ORIGINAL UNE A-3

Numerica: 1:5.000

Gráfica

0 100 Metros

DATUM ETRS89 PROYECCIÓN UTM H30N

N

Título:

RUIDO TOTAL
INDICADOR Lden

Fecha: Junio 2016

Plano: AG_CAB_59_T_Lden_27