AYUNTAMIENTO DE SANTANDER

Descripción Plano

Mapa Estratégico de Ruido

Zona de Estudio:
Termino Municipal de Santander

Término Municipal de Santa Cruz de Bezana

Término Municipal de Camargo

Término Municipal de Ribamontán al Mar

Mar Cantábrico

Cuadrícula Situación:

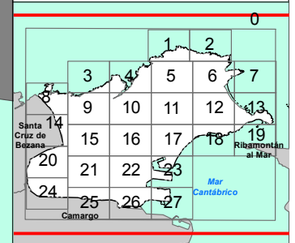

AYUNTAMIENTO DE SANTANDER

MAPA ESTRATÉGICO DE RUIDO DEL TERMINO MUNICIPAL DE SANTANDER

Acusttel® Acústica y Telecomunicaciones

Fdo: Juan Luis Aguilera

ESCALA ORIGINAL UNE A-3

Numerica: 1:35.000

Gráfica

0 Metros 700

DATUM ETRS89 PROYECCIÓN UTM H30N

N

Título:

RUIDO DE TRÁFICO FERROVIARIO PLANO GUIA
INDICADOR Lden

Fecha: Junio 2016

Plano: AG_CAB_59_F_Lden_Guia

AYUNTAMIENTO DE SANTANDER

Descripción Plano

Mapa Estratégico de Ruido

Zona de Estudio:
Termino Municipal de Santander

Leyenda:

Nivel sonoro dB(A)

- 55-60
- 60-65
- 65-70
- 70-75
- > 75

Uso de edificio

- Residencial
- Sanitario/ Docente/ Cultural
- Otros usos

Población expuesta:

dB(A)	Lden Nº personas expresado en centenas	%
<55	1748,26	99,2
55-60	11,19	0,6
60-65	2,92	0,2
65-70	0,19	0,0
70-75	0,00	0,0
>75	0,00	0,0
TOTAL	1762,56	100

Cuadrícula Situación:

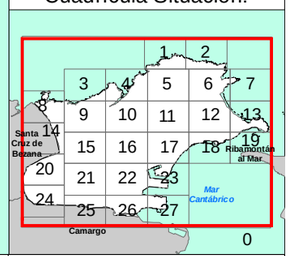

Término Municipal de Santa Cruz de Bezana

Término Municipal de Ribamontán al Mar

Término Municipal de Camargo

Mar Cantábrico

AYUNTAMIENTO DE SANTANDER

MAPA ESTRATÉGICO DE RUIDO DEL TERMINO MUNICIPAL DE SANTANDER

Acusttel® Acústica y Telecomunicaciones

Fdo: Juan Luis Aguilera

ESCALA ORIGINAL UNE A-3

Numerica: 1:30.000

Gráfica

0 600 Metros

DATUM ETRS89 PROYECCIÓN UTM H30N

N

Título: RUIDO DE TRÁFICO FERROVIARIO INDICADOR Lden

Fecha: Junio 2016

Plano: AG_CAB_59_F_Lden_0

433500
434000
434500
4816500
4816000
4815500

Mar Cantábrico

NESTEO

AYUNTAMIENTO DE SANTANDER

Descripción Plano

Mapa Estratégico de Ruido

Zona de Estudio:
Termino Municipal de Santander

Leyenda:

Nivel sonoro dB(A)

- 55-60
- 60-65
- 65-70
- 70-75
- > 75

Uso de edificio

- Residencial
- Sanitario/ Docente/ Cultural
- Otros usos

Población expuesta:

Lden		
dB(A)	Nº personas expresado en centenas	%
<55	1748,26	99,2
55-60	11,19	0,6
60-65	2,92	0,2
65-70	0,19	0,0
70-75	0,00	0,0
>75	0,00	0,0
TOTAL	1762,56	100

Cuadrícula Situación:

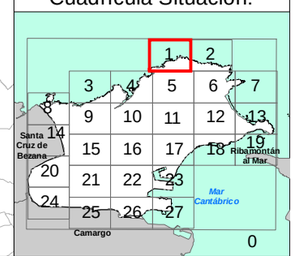

AYUNTAMIENTO DE SANTANDER

MAPA ESTRATÉGICO DE RUIDO DEL TERMINO MUNICIPAL DE SANTANDER

Acusttel® Acústica y Telecomunicaciones

Fdo: Juan Luis Aguilera

ESCALA ORIGINAL UNE A-3

Numerica: 1:5.000

Gráfica

0 100 Metros

DATUM ETRS89 PROYECCIÓN UTM H30N

N

Título:

RUIDO DE TRÁFICO FERROVIARIO
INDICADOR Lden

Fecha: Junio 2016

Plano: AG_CAB_59_F_Lden_1

435000 435500 436000 436500

4816500 4816000 4815500

Mar Cantábrico

RICARDO LORENZO
LA TELEGRAFIA
EL LLURO
RICARDO LORENZO
CAMARIO
RICARDO LORENZO
LA ROCHELA
FARO PINTOR EDUARDO SANZ

AYUNTAMIENTO DE SANTANDER

Descripción Plano

Mapa Estratégico de Ruido

Zona de Estudio:
Termino Municipal de Santander

Leyenda:

Nivel sonoro dB(A)

- 55-60
- 60-65
- 65-70
- 70-75
- > 75

Uso de edificio

- Residencial
- Sanitario/ Docente/ Cultural
- Otros usos

Población expuesta:

dB(A)	Lden Nº personas expresado en centenas	Lden %
<55	1748,26	99,2
55-60	11,19	0,6
60-65	2,92	0,2
65-70	0,19	0,0
70-75	0,00	0,0
>75	0,00	0,0
TOTAL	1762,56	100

Cuadrícula Situación:

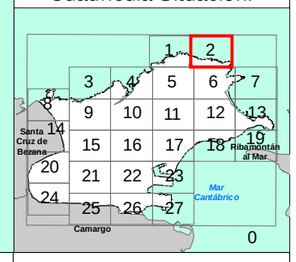

AYUNTAMIENTO DE SANTANDER

MAPA ESTRATÉGICO DE RUIDO DEL TERMINO MUNICIPAL DE SANTANDER

Acusttel® Acústica y Telecomunicaciones

Fdo: Juan Luis Aguilera

ESCALA ORIGINAL UNE A-3

Numerica: 1:5.000

Gráfica

0 100 Metros

DATUM ETRS89 PROYECCIÓN UTM H30N

N

Título:

RUIDO DE TRÁFICO FERROVIARIO
INDICADOR Lden

Fecha: Junio 2016

Plano: AG_CAB_59_F_Lden_2

430000
430500
431000
431500
4815000
4814500

Mar Cantábrico

ROSTRIO
LA CANAL

AYUNTAMIENTO DE SANTANDER

Descripción Plano

Mapa Estratégico de Ruido

Zona de Estudio:
Termino Municipal de Santander

Leyenda:

Nivel sonoro dB(A)

- 55-60
- 60-65
- 65-70
- 70-75
- > 75

Uso de edificio

- Residencial
- Sanitario/ Docente/ Cultural
- Otros usos

Población expuesta:

Lden		
dB(A)	Nº personas expresado en centenas	%
<55	1748,26	99,2
55-60	11,19	0,6
60-65	2,92	0,2
65-70	0,19	0,0
70-75	0,00	0,0
>75	0,00	0,0
TOTAL	1762,56	100

Cuadrícula Situación:

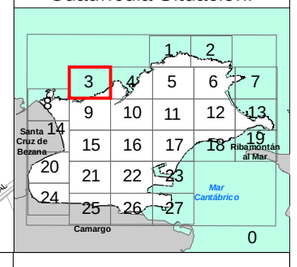

AYUNTAMIENTO DE SANTANDER

MAPA ESTRATÉGICO DE RUIDO DEL TERMINO MUNICIPAL DE SANTANDER

Acusttel® Acústica y Telecomunicaciones

Fdo: Juan Luis Aguilera

ESCALA ORIGINAL UNE A-3

Numerica: 1:5.000

Gráfica

0 100 Metros

DATUM ETRS89 PROYECCIÓN UTM H30N

N

Título:

RUIDO DE TRÁFICO FERROVIARIO
INDICADOR Lden

Fecha: Junio 2016

Plano: AG_CAB_59_F_Lden_3

AYUNTAMIENTO DE SANTANDER

Descripción Plano

Mapa Estratégico de Ruido

Zona de Estudio:
Termino Municipal de Santander

Leyenda:

Nivel sonoro dB(A)

- 55-60
- 60-65
- 65-70
- 70-75
- > 75

Uso de edificio

- Residencial
- Sanitario/ Docente/ Cultural
- Otros usos

Población expuesta:

Lden		
dB(A)	Nº personas expresado en centenas	%
<55	1748,26	99,2
55-60	11,19	0,6
60-65	2,92	0,2
65-70	0,19	0,0
70-75	0,00	0,0
>75	0,00	0,0
TOTAL	1762,56	100

Cuadrícula Situación:

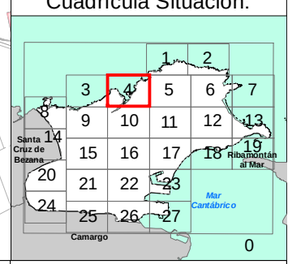

AYUNTAMIENTO DE SANTANDER

MAPA ESTRATÉGICO DE RUIDO DEL TERMINO MUNICIPAL DE SANTANDER

Acusttel® Acústica y Telecomunicaciones

Fdo: Juan Luis Aguilera

ESCALA ORIGINAL UNE A-3

Numerica: 1:5.000

Gráfica

0 100 Metros

DATUM ETRS89 PROYECCIÓN UTM H30N

N

Título: RUIDO DE TRÁFICO FERROVIARIO
INDICADOR Lden

Fecha: Junio 2016

Plano: AG_CAB_59_F_Lden_4

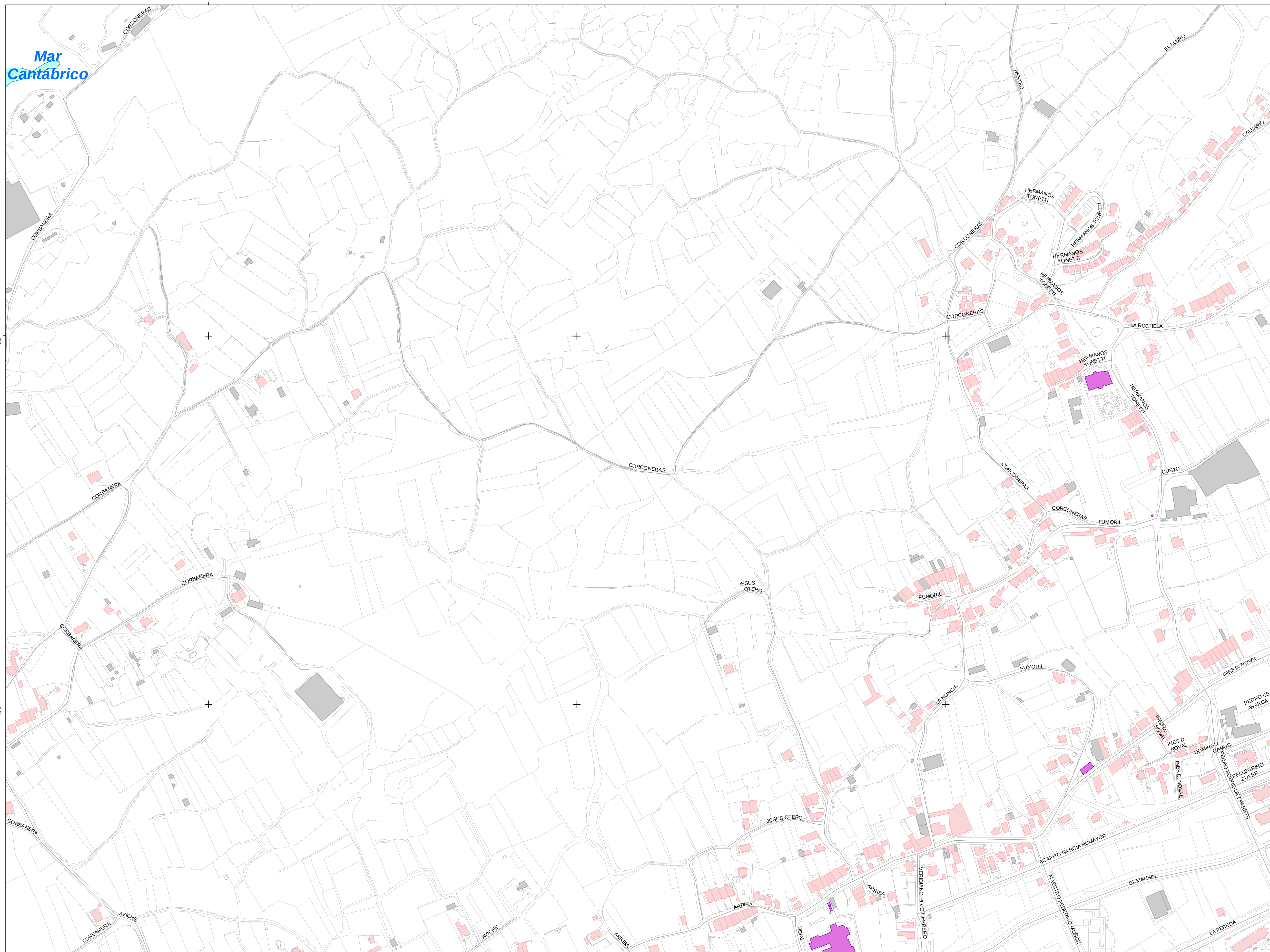

AYUNTAMIENTO DE SANTANDER

Descripción Plano

Mapa Estratégico de Ruido

Zona de Estudio:
Termino Municipal de Santander

Leyenda:

Nivel sonoro dB(A)

- 55-60
- 60-65
- 65-70
- 70-75
- > 75

Uso de edificio

- Residencial
- Sanitario/ Docente/ Cultural
- Otros usos

Población expuesta:

Lden		
dB(A)	Nº personas expresado en centenas	%
<55	1748,26	99,2
55-60	11,19	0,6
60-65	2,92	0,2
65-70	0,19	0,0
70-75	0,00	0,0
>75	0,00	0,0
TOTAL	1762,56	100

Cuadrícula Situación:

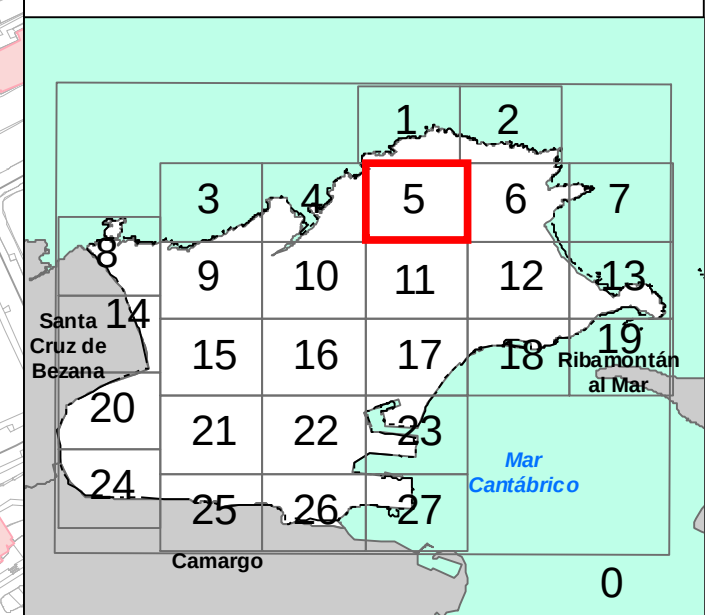

AYUNTAMIENTO DE SANTANDER

MAPA ESTRATÉGICO DE RUIDO DEL TERMINO MUNICIPAL DE SANTANDER

Acusttel® Acústica y Telecomunicaciones

Fdo: Juan Luis Aguilera

ESCALA ORIGINAL UNE A-3

Numerica: 1:5.000

Gráfica

0 100 Metros

DATUM ETRS89 PROYECCIÓN UTM H30N

N

Título:

RUIDO DE TRÁFICO FERROVIARIO
INDICADOR Lden

Fecha: Junio 2016

Plano: AG_CAB_59_F_Lden_5

435000 435500 436000 436500

4815000

4814500

C. C. Centro Solcial Bellavista- Julio Blanco

C. E. E. El Molino-Vital Alsar

Nuestra Señora Virgen del Faro

Campo de prácticas de golf municipal

Deportivo PP Valdenoja

Ins.Cántabro de la Seguridad y Salud en el trabajo

Fundación Obra San Martín

Escuela Universitaria de Turismo Altamira

C. P. Cabo Mayor

Centro Residencial de Mayores La Pereda

Deportivo Feygón

C. C. San Agustín

Centro Hospitalario Padre Menni

Mar Cantábrico

LA ROCHELA · CALVARIO · RICARDO LORENZO · JOYOS · CAMUS · CUETO · EL HIPODROMO · INES D. NOVAL · ARSENIO ODRIOZOLA · FARO-PINTOR EDUARDO SANZ · JOSE MARIA GONZALEZ TREVILLA · DOCTOR DIEGO MADRAZO · AUTONOMIA · VALDENOJA · MANUEL GARCIA LAGO · EL COLLADO · LA SALUD · BELLAVISTA · EL REGAL · JOSE PUEYO · VALLEMER · CLUB ATLETICO ESPAÑA DE CUETO · PEDRO DE ABARCA · DOMINGO CAMUS · PELLEGRINO ZUYER · LA PEREDA · MANUEL GONZALEZ FICHOS · EL INGENIO · PEDRON DE ABARCA · PEPE ISBERT · MATILDE ZAPATA · EL MANSIN · CONSUELO BERGES · CONCHA ESPINA · FRANCISCO DE CACERES · ALCALDE VEGA LAMERA · CANTABRIA · PONTEJOS · SAN AGUSTIN · DOCTOR MARAÑON · RUBEN DARIO · JUAN RAMON JIMENEZ · MATILDE DE LA TORRE · PEDRO RODRIGUEZ ARIAS

AYUNTAMIENTO DE SANTANDER

Descripción Plano

Mapa Estratégico de Ruido

Zona de Estudio:
Termino Municipal de Santander

Leyenda:

Nivel sonoro dB(A)

- 55-60
- 60-65
- 65-70
- 70-75
- > 75

Uso de edificio

- Residencial
- Sanitario/ Docente/ Cultural
- Otros usos

Población expuesta:

dB(A)	Lden Nº personas expresado en centenas	Lden %
<55	1748,26	99,2
55-60	11,19	0,6
60-65	2,92	0,2
65-70	0,19	0,0
70-75	0,00	0,0
>75	0,00	0,0
TOTAL	1762,56	100

Cuadrícula Situación:

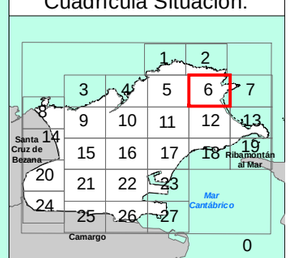

AYUNTAMIENTO DE SANTANDER

MAPA ESTRATÉGICO DE RUIDO DEL TERMINO MUNICIPAL DE SANTANDER

Acusttel® Acústica y Telecomunicaciones

Fdo: Juan Luis Aguilera

ESCALA ORIGINAL UNE A-3

Numerica: 1:5.000

Gráfica

0 100 Metros

DATUM ETRS89 PROYECCIÓN UTM H30N

N

Título: RUIDO DE TRÁFICO FERROVIARIO
INDICADOR Lden

Fecha: Junio 2016

Plano: AG_CAB_59_F_Lden_6

437000
437500
438000
4815000
4814500

Mar Cantábrico

AYUNTAMIENTO DE SANTANDER

Descripción Plano

Mapa Estratégico de Ruido

Zona de Estudio:
Termino Municipal de Santander

Leyenda:

Nivel sonoro dB(A)

- 55-60
- 60-65
- 65-70
- 70-75
- > 75

Uso de edificio

- Residencial
- Sanitario/ Docente/ Cultural
- Otros usos

Población expuesta:

Lden		
dB(A)	Nº personas expresado en centenas	%
<55	1748,26	99,2
55-60	11,19	0,6
60-65	2,92	0,2
65-70	0,19	0,0
70-75	0,00	0,0
>75	0,00	0,0
TOTAL	1762,56	100

Cuadrícula Situación:

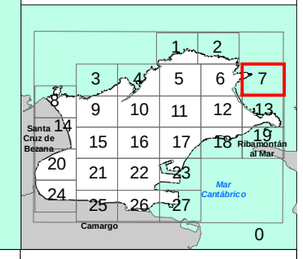

AYUNTAMIENTO DE SANTANDER

MAPA ESTRATÉGICO DE RUIDO DEL TERMINO MUNICIPAL DE SANTANDER

Acusttel® Acústica y Telecomunicaciones

Fdo: Juan Luis Aguilera

ESCALA ORIGINAL UNE A-3

Numerica: 1:5.000

Gráfica

0 100 Metros

DATUM ETRS89 PROYECCIÓN UTM H30N

N

Título:

RUIDO DE TRÁFICO FERROVIARIO
INDICADOR Lden

Fecha: Junio 2016

Plano: AG_CAB_59_F_Lden_7

428500
429000
429500
4814500
4814000
4813500

Mar Cantábrico

Ermita de la Virgen del Mar

Término Municipal de Santa Cruz de Bezana

VIRGEN DEL MAR
LA ERMITA
ROSTRIO
EL MIRADOR
GONZALO FERNANDEZ DE PAMANES
LA CUEVONA
VIRGEN DEL MAR

AYUNTAMIENTO DE SANTANDER

Descripción Plano

Mapa Estratégico de Ruido

Zona de Estudio:
Termino Municipal de Santander

Leyenda:

Nivel sonoro dB(A)

- 55-60
- 60-65
- 65-70
- 70-75
- > 75

Uso de edificio

- Residencial
- Sanitario/ Docente/ Cultural
- Otros usos

Población expuesta:

dB(A)	Lden Nº personas expresado en centenas	Lden %
<55	1748,26	99,2
55-60	11,19	0,6
60-65	2,92	0,2
65-70	0,19	0,0
70-75	0,00	0,0
>75	0,00	0,0
TOTAL	1762,56	100

Cuadrícula Situación:

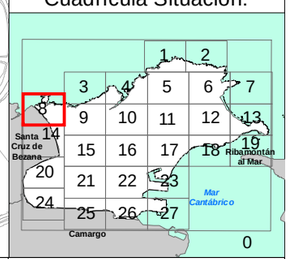

AYUNTAMIENTO DE SANTANDER

MAPA ESTRATÉGICO DE RUIDO DEL TERMINO MUNICIPAL DE SANTANDER

Acusttel® Acústica y Telecomunicaciones

Fdo: Juan Luis Aguilera

ESCALA ORIGINAL UNE A-3

Numerica: 1:5.000

Gráfica

0 100 Metros

DATUM ETRS89 PROYECCIÓN UTM H30N

N

Título:

RUIDO DE TRÁFICO FERROVIARIO
INDICADOR Lden

Fecha: Junio 2016

Plano: AG_CAB_59_F_Lden_8

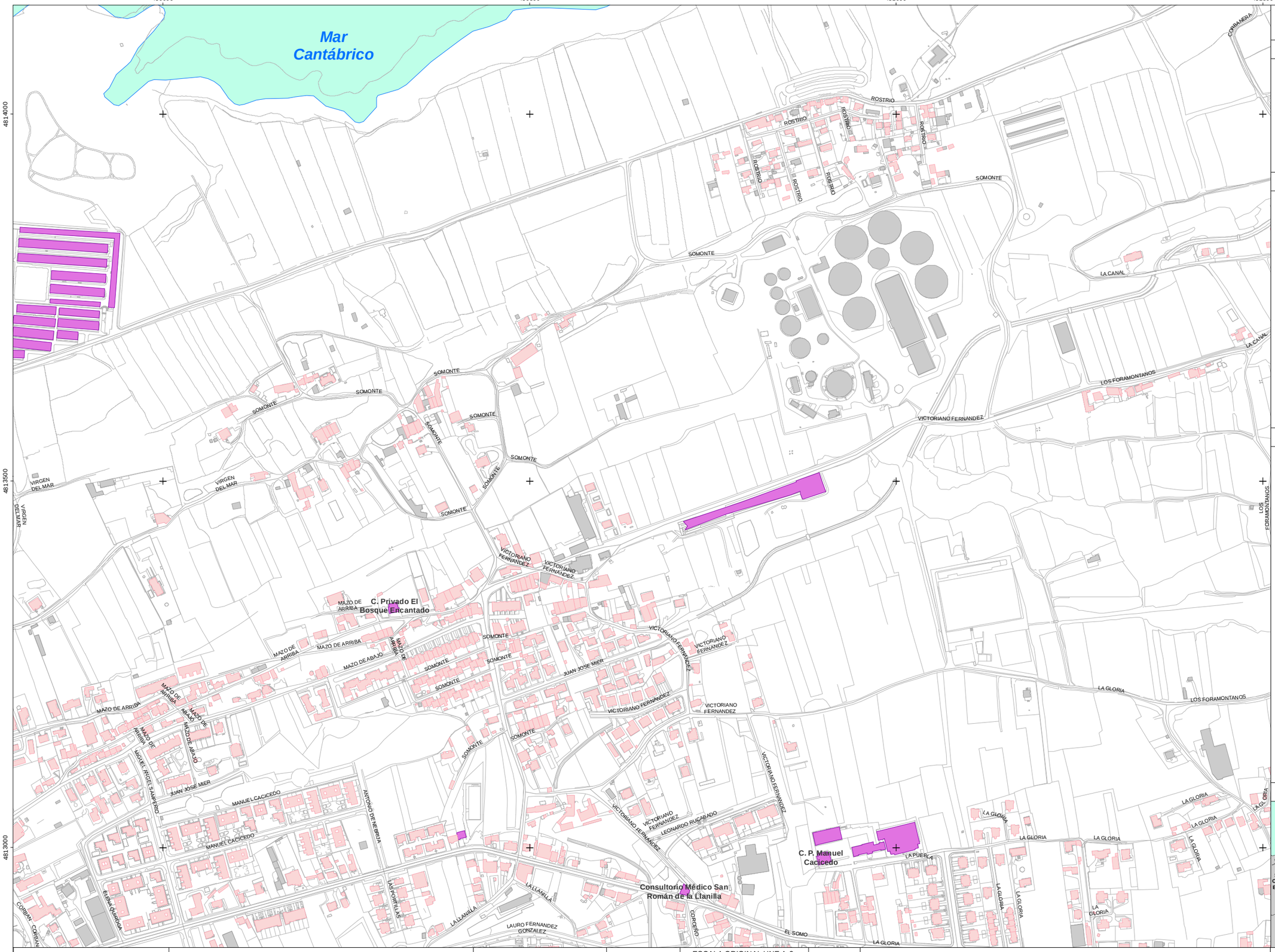

AYUNTAMIENTO DE SANTANDER

Descripción Plano

Mapa Estratégico de Ruido

Zona de Estudio:
Termino Municipal de Santander

Leyenda:

Nivel sonoro dB(A)

- 55-60
- 60-65
- 65-70
- 70-75
- > 75

Uso de edificio

- Residencial
- Sanitario/ Docente/ Cultural
- Otros usos

Población expuesta:

Lden		
dB(A)	Nº personas expresado en centenas	%
<55	1748,26	99,2
55-60	11,19	0,6
60-65	2,92	0,2
65-70	0,19	0,0
70-75	0,00	0,0
>75	0,00	0,0
TOTAL	1762,56	100

Cuadrícula Situación:

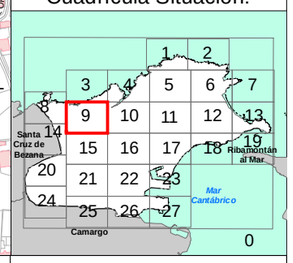

AYUNTAMIENTO DE SANTANDER

MAPA ESTRATÉGICO DE RUIDO DEL TERMINO MUNICIPAL DE SANTANDER

Acusttel® Acústica y Telecomunicaciones

Fdo: Juan Luis Aguilera

ESCALA ORIGINAL UNE A-3

Numerica: 1:5.000

Gráfica

0 100 Metros

DATUM ETRS89 PROYECCIÓN UTM H30N

N

Título: RUIDO DE TRÁFICO FERROVIARIO
INDICADOR Lden

Fecha: Junio 2016

Plano: AG_CAB_59_F_Lden_9

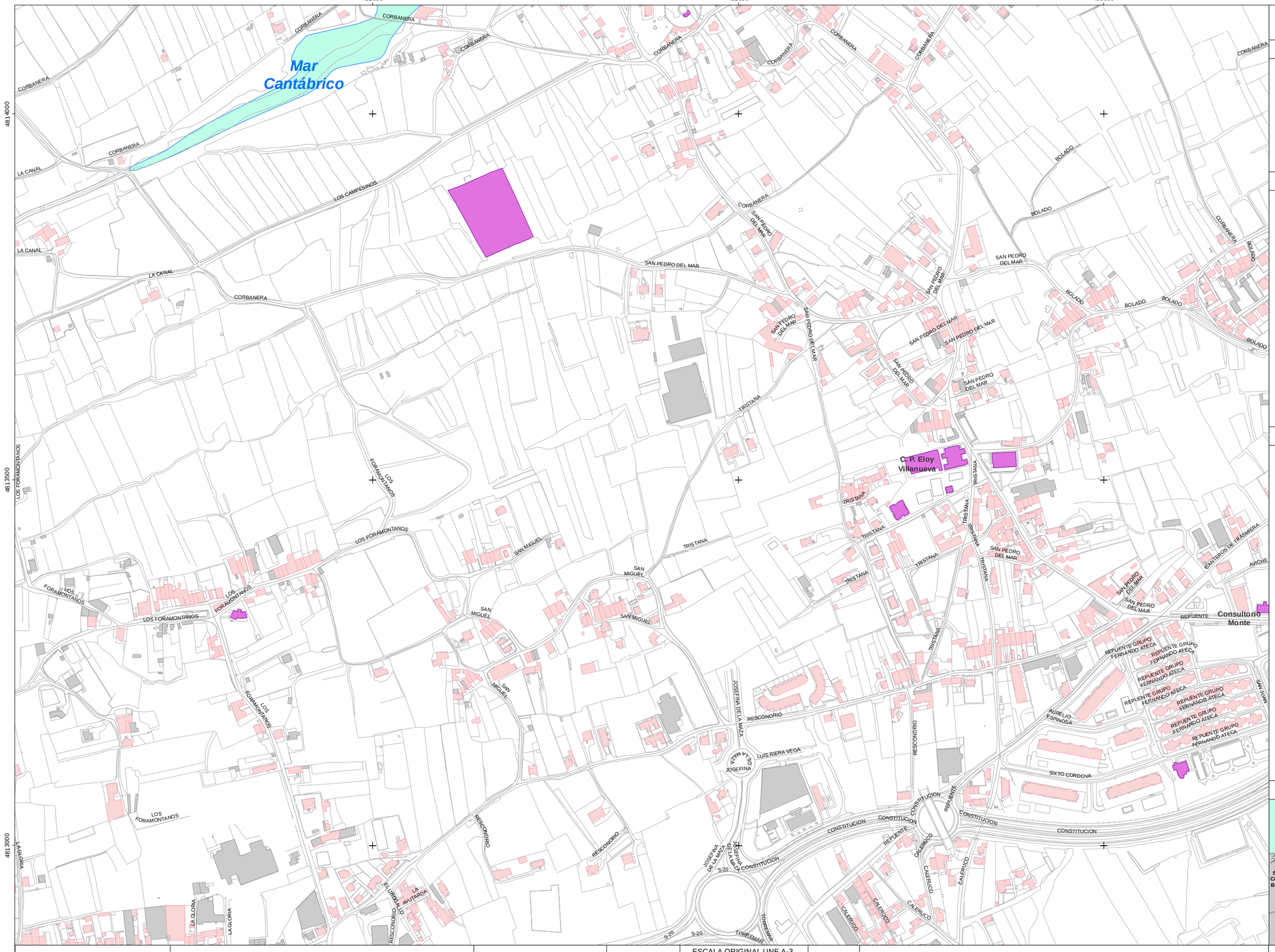

AYUNTAMIENTO DE SANTANDER

Descripción Plano

Mapa Estratégico de Ruido

Zona de Estudio:
Termino Municipal de Santander

Leyenda:

Nivel sonoro dB(A)

- 55-60
- 60-65
- 65-70
- 70-75
- > 75

Uso de edificio

- Residencial
- Sanitario/ Docente/ Cultural
- Otros usos

Población expuesta:

dB(A)	Lden Nº personas expresado en centenas	Lden %
<55	1748,26	99,2
55-60	11,19	0,6
60-65	2,92	0,2
65-70	0,19	0,0
70-75	0,00	0,0
>75	0,00	0,0
TOTAL	1762,56	100

Cuadrícula Situación:

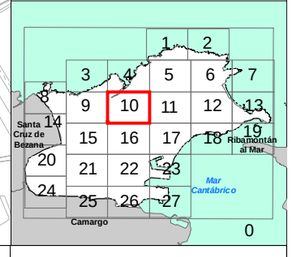

AYUNTAMIENTO DE SANTANDER

MAPA ESTRATÉGICO DE RUIDO DEL TERMINO MUNICIPAL DE SANTANDER

Acusttel® Acústica y Telecomunicaciones

Fdo: Juan Luis Aguilera

ESCALA ORIGINAL UNE A-3

Numerica: 1:5.000

Gráfica

0 100 Metros

DATUM ETRS89 PROYECCIÓN UTM H30N

N

Título:

RUIDO DE TRÁFICO FERROVIARIO
INDICADOR Lden

Fecha: Junio 2016

Plano: AG_CAB_59_F_Lden_10

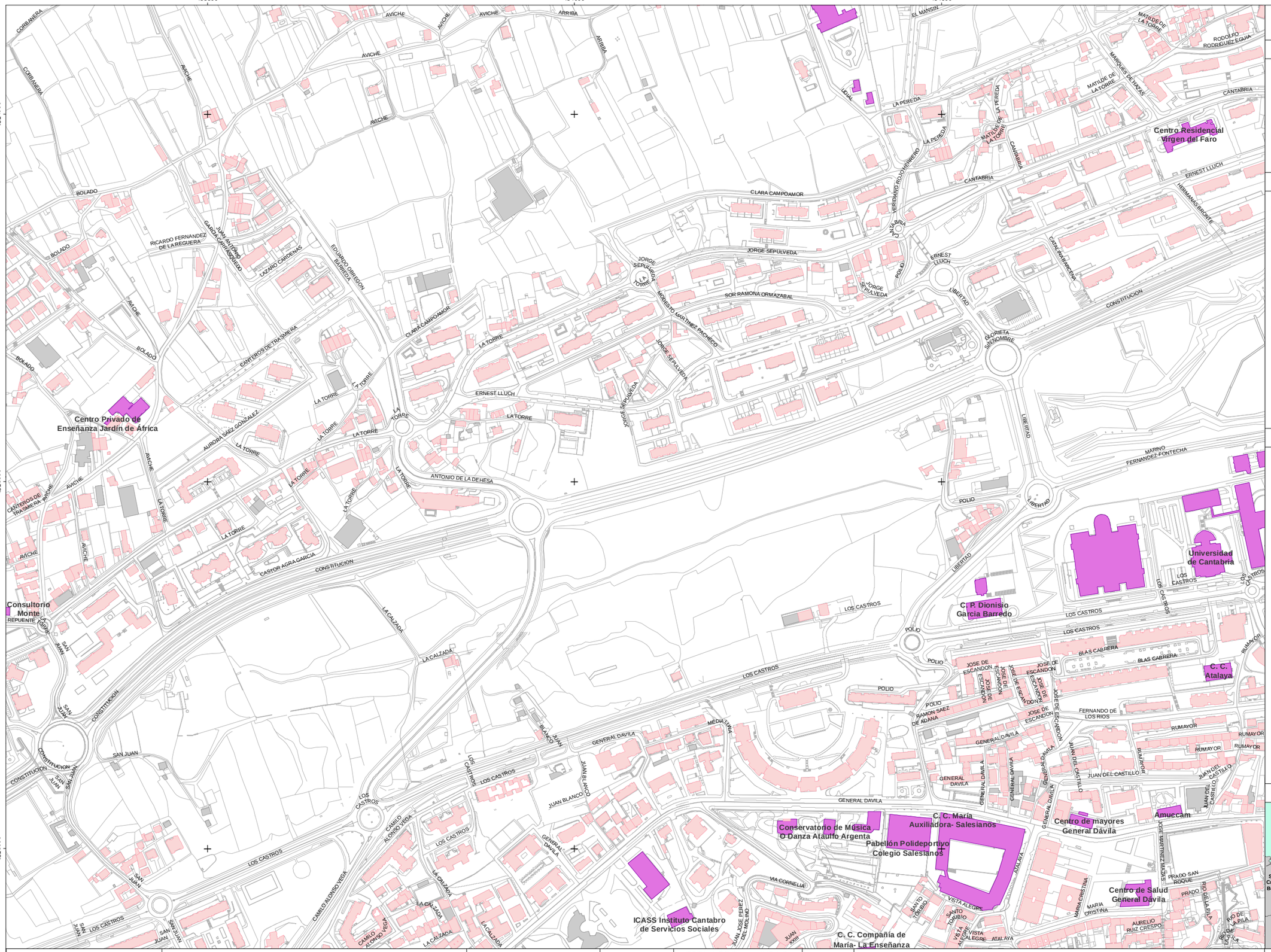

AYUNTAMIENTO DE SANTANDER

Descripción Plano

Mapa Estratégico de Ruido

Zona de Estudio:
Termino Municipal de Santander

Leyenda:

Nivel sonoro dB(A)

- 55-60
- 60-65
- 65-70
- 70-75
- > 75

Uso de edificio

- Residencial
- Sanitario/ Docente/ Cultural
- Otros usos

Población expuesta:

Lden		
dB(A)	Nº personas expresado en centenas	%
<55	1748,26	99,2
55-60	11,19	0,6
60-65	2,92	0,2
65-70	0,19	0,0
70-75	0,00	0,0
>75	0,00	0,0
TOTAL	1762,56	100

Cuadrícula Situación:

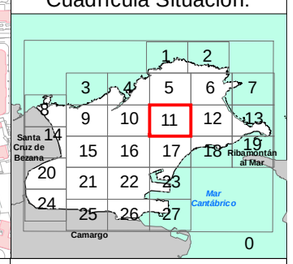

AYUNTAMIENTO DE SANTANDER

MAPA ESTRATÉGICO DE RUIDO DEL TERMINO MUNICIPAL DE SANTANDER

Acusttel
Acústica y Telecomunicaciones

Fdo: Juan Luis Aguilera

ESCALA ORIGINAL UNE A-3

Numerica: 1:5.000

Gráfica

0 100 Metros

DATUM ETRS89 PROYECCIÓN UTM H30N

N

Título:

RUIDO DE TRÁFICO FERROVIARIO
INDICADOR Lden

Fecha: Junio 2016

Plano: AG_CAB_59_F_Lden_11

435000 435500 436000 436500

4814000 4813500 4813000

Centro Hospitalario Padre Menni
Centro Salud Sardinero Cueto
Estadio de fútbol
Palacio de deportes
Mar Cantábrico
I. E. S. Las Llamas
Club deportivo Marismas
Universidad Internacional Menéndez Pelayo
Universidad de Cantabria
Centro Universitario CESINE
C. P. Sardinero
C. C. San Roque -Los Pinares
I. E. S. Villajunco
C. P. María Blanchard
Hospital Santa Clotilde
C. C. Haypo
C. Privado Chiquitín
C. C. Castroverde-Teresianas
Centro de Salud Puertochico
C. Privado Bambino
C. C. María Reina Inmaculada

PERRO RODRIGUEZ PARETS, CONCHA ESPINA, CANTABRIA, CONSTITUCION, SAN AGUSTIN, ERNEST LLUCH, ALFONSINA STORNI, ALCALDE VEGA LLAMERA, REAL RACING CLUB, PONTEJOS, MANUEL GARCIA LAGO, DOCTOR FLEMING, CASTAÑEDA, BRAÑAR GH, STADIUM, JOAQUIN CAYON, LA BRAÑA, PALENCIA, BREOS, MANUEL PRIETO LAVIN, LOS CASTROS, LAS CRUCES, INFANTES, PANAMA, HOTELES, MAURA, LA IGLESIA, MARINO FERNANDEZ-FONTECHA, MATRA ASCENSION FRESNEDO, ALONSO JOSE FRIAS, JOSE SIMON CABARGA, TRASMIERA, LA ENCINA, FERNANDO CALDERON, LOS PINARES, BENIDORM, FERNANDO DE LOS RIOS, JOAQUIN COSTA, NORTE, LUIS MARTINEZ CAMARGO, JUNCO, FRESNEDO DE LA CALZADA, SOTO Y LOMBA, LA CAÑIA, RAMON Y CAJAL, AUGUSTO G LINARES, ESTUDIANTES, LA UNIVERSIDAD, JETUAN, HONDURAS, PEDRO SALINAS, VIRGEN DEL CAMINO, LA TEJERA, GENERAL DAVILA, GUILLERMO ARCE, RAMON MENENDEZ PIDAL, RUMAYOR, JOSE RIOJA, ENRIQUE GRAN, MIRALMAR, MIRAMAR, PRADO SAN ROQUE, MACIAS PICAVEA, SANTA TERESA JESUS, FRANCISCO PALAZUELOS, MENENDEZ PELAYO, MANUEL GOMEZ ARRIBA, AMALIACH, ALMUCAMS, TETUAN LAS CANTERAS, BARRIO CAMINO, AVELINO GUTIERREZ, PEREZ GALDOS, TETUAN, BRUNO ALONSO, GERONA, SAN QUINTIN, RIO CUBAS, FRANCISCO SALCEDO, HARINERA, ALTO DE MIRANDA, CAMELIAS, TENIENTE FUENTES PILA, INFANTES, ALHUCEMAS

AYUNTAMIENTO DE SANTANDER

Descripción Plano

Mapa Estratégico de Ruido

Zona de Estudio:
Termino Municipal de Santander

Leyenda:

Nivel sonoro dB(A)

- 55-60
- 60-65
- 65-70
- 70-75
- > 75

Uso de edificio

- Residencial
- Sanitario/ Docente/ Cultural
- Otros usos

Población expuesta:

Lden		
dB(A)	Nº personas expresado en centenas	%
<55	1748,26	99,2
55-60	11,19	0,6
60-65	2,92	0,2
65-70	0,19	0,0
70-75	0,00	0,0
>75	0,00	0,0
TOTAL	1762,56	100

Cuadrícula Situación:

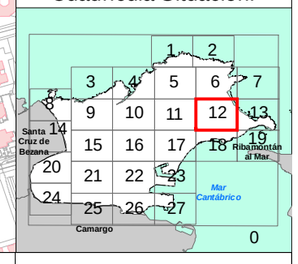

AYUNTAMIENTO DE SANTANDER

MAPA ESTRATÉGICO DE RUIDO DEL TERMINO MUNICIPAL DE SANTANDER

Acusttel® Acústica y Telecomunicaciones

Fdo: Juan Luis Aguilera

ESCALA ORIGINAL UNE A-3

Numerica: 1:5.000

Gráfica

0 100 Metros

DATUM ETRS89 PROYECCIÓN UTM H30N

N

Título:

RUIDO DE TRÁFICO FERROVIARIO
INDICADOR Lden

Fecha: Junio 2016

Plano: AG_CAB_59_F_Lden_12

437000
437500
438000
4814000
4813500
4813000

Mar Cantábrico

GASTAÑEDA
ITALIA
REINA VICTORIA
JOAQUIN COSTA
MAURA
LUIS MARTINEZ
DUQUE SANTO MAURO
RAMON Y CAJAL
MARIA LUISA PRIETO
MAGDALENA
ROCIO
TENIENTE FUENTES PILA
PEREZ GALDOS
ARQUITECTO GONZALEZ DE RIANCHO
RAFAEL GONZALEZ ECHEGARAY
LA HORADADA
JUAN DE BORBON
FAMILIA REAL

C. C. Sagrado Corazón- Esclavas

Universidad Internacional Menéndez Pelayo

AYUNTAMIENTO DE SANTANDER

Descripción Plano

Mapa Estratégico de Ruido

Zona de Estudio:
Termino Municipal de Santander

Leyenda:

Nivel sonoro dB(A)

- 55-60
- 60-65
- 65-70
- 70-75
- > 75

Uso de edificio

- Residencial
- Sanitario/ Docente/ Cultural
- Otros usos

Población expuesta:

dB(A)	Lden Nº personas expresado en centenas	Lden %
<55	1748,26	99,2
55-60	11,19	0,6
60-65	2,92	0,2
65-70	0,19	0,0
70-75	0,00	0,0
>75	0,00	0,0
TOTAL	1762,56	100

Cuadrícula Situación:

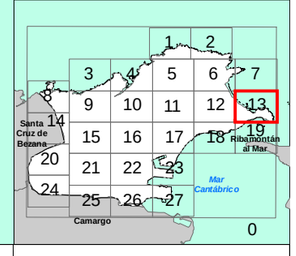

AYUNTAMIENTO DE SANTANDER

MAPA ESTRATÉGICO DE RUIDO DEL TERMINO MUNICIPAL DE SANTANDER

Acusttel® Acústica y Telecomunicaciones

Fdo: Juan Luis Aguilera

ESCALA ORIGINAL UNE A-3

Numerica: 1:5.000

Gráfica

0 100 Metros

DATUM ETRS89 PROYECCIÓN UTM H30N

N

Título:

RUIDO DE TRÁFICO FERROVIARIO
INDICADOR Lden

Fecha: Junio 2016

Plano: AG_CAB_59_F_Lden_13

428500
429000
429500
4813000
4812500
4812000

Término Municipal de Santa Cruz de Bezana

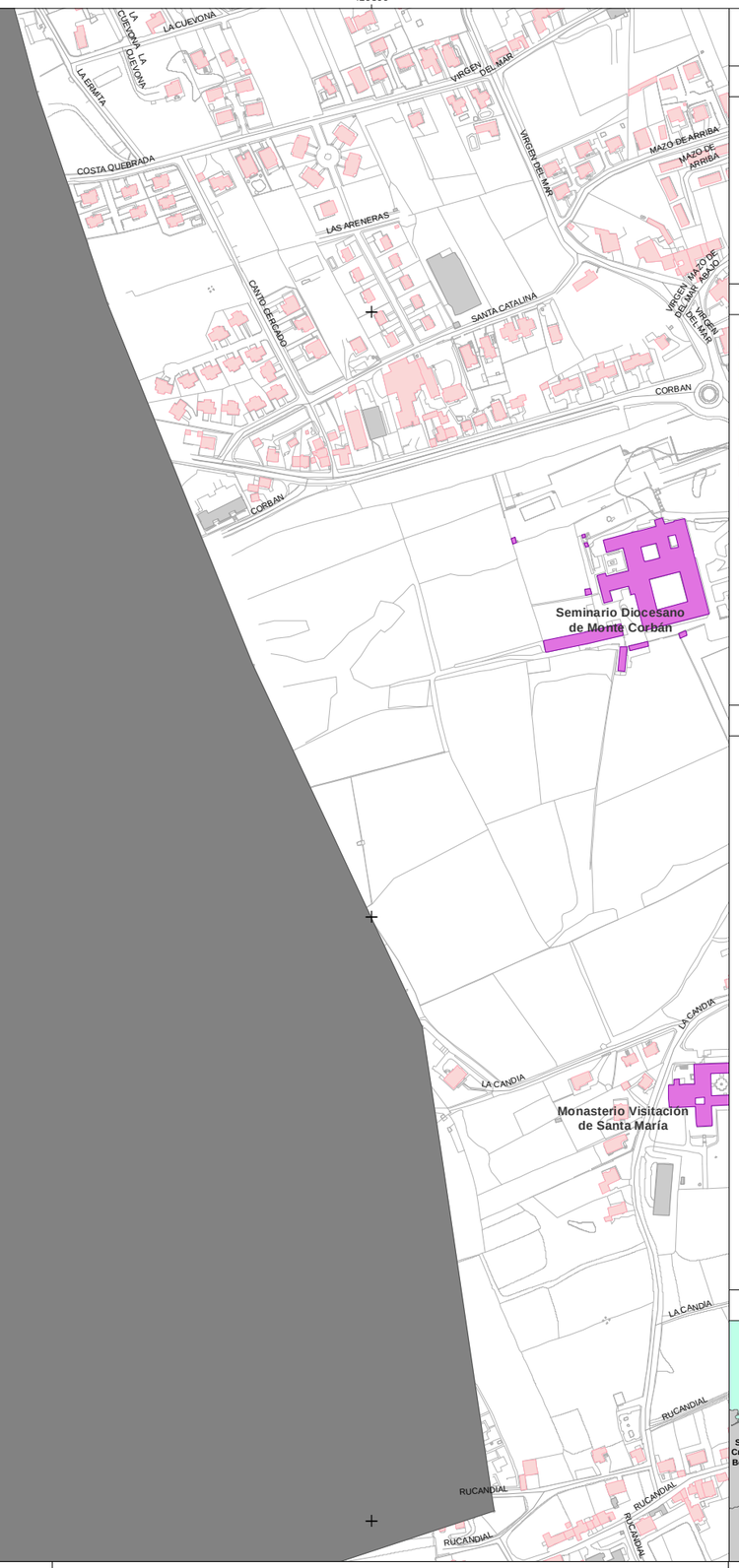

AYUNTAMIENTO DE SANTANDER

Descripción Plano

Mapa Estratégico de Ruido

Zona de Estudio:
Termino Municipal de Santander

Leyenda:

Nivel sonoro dB(A)

- 55-60
- 60-65
- 65-70
- 70-75
- > 75

Uso de edificio

- Residencial
- Sanitario/ Docente/ Cultural
- Otros usos

Población expuesta:

Lden		
dB(A)	Nº personas expresado en centenas	%
<55	1748,26	99,2
55-60	11,19	0,6
60-65	2,92	0,2
65-70	0,19	0,0
70-75	0,00	0,0
>75	0,00	0,0
TOTAL	1762,56	100

Cuadrícula Situación:

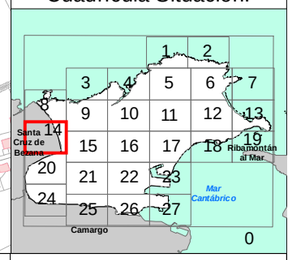

AYUNTAMIENTO DE SANTANDER

MAPA ESTRATÉGICO DE RUIDO DEL TERMINO MUNICIPAL DE SANTANDER

Acusttel® Acústica y Telecomunicaciones

Fdo: Juan Luis Aguilera

ESCALA ORIGINAL UNE A-3

Numerica: 1:5.000

Gráfica

0 100 Metros

DATUM ETRS89 PROYECCIÓN UTM H30N

N

Título: RUIDO DE TRÁFICO FERROVIARIO
INDICADOR Lden

Fecha: Junio 2016

Plano: AG_CAB_59_F_Lden_14

AYUNTAMIENTO DE SANTANDER

Descripción Plano

Mapa Estratégico de Ruido

Zona de Estudio:
Termino Municipal de Santander

Leyenda:

Nivel sonoro dB(A)

- 55-60
- 60-65
- 65-70
- 70-75
- > 75

Uso de edificio

- Residencial
- Sanitario/ Docente/ Cultural
- Otros usos

Población expuesta:

Lden		
dB(A)	Nº personas expresado en centenas	%
<55	1748,26	99,2
55-60	11,19	0,6
60-65	2,92	0,2
65-70	0,19	0,0
70-75	0,00	0,0
>75	0,00	0,0
TOTAL	1762,56	100

Cuadrícula Situación:

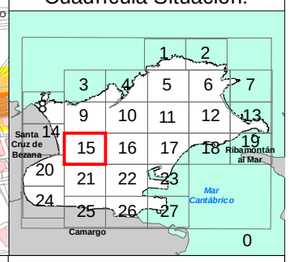

AYUNTAMIENTO DE SANTANDER

MAPA ESTRATÉGICO DE RUIDO DEL TERMINO MUNICIPAL DE SANTANDER

Acusttel® Acústica y Telecomunicaciones

Fdo: Juan Luis Aguilera

ESCALA ORIGINAL UNE A-3

Numerica: 1:5.000

Gráfica

0 100 Metros

DATUM ETRS89 PROYECCIÓN UTM H30N

N

Título: RUIDO DE TRÁFICO FERROVIARIO
INDICADOR Lden

Fecha: Junio 2016

Plano: AG_CAB_59_F_Lden_15

AYUNTAMIENTO DE SANTANDER

Descripción Plano

Mapa Estratégico de Ruido

Zona de Estudio:
Termino Municipal de Santander

Leyenda:

Nivel sonoro dB(A)

- 55-60
- 60-65
- 65-70
- 70-75
- > 75

Uso de edificio

- Residencial
- Sanitario/ Docente/ Cultural
- Otros usos

Población expuesta:

dB(A)	Lden Nº personas expresado en centenas	%
<55	1748,26	99,2
55-60	11,19	0,6
60-65	2,92	0,2
65-70	0,19	0,0
70-75	0,00	0,0
>75	0,00	0,0
TOTAL	1762,56	100

Cuadrícula Situación:

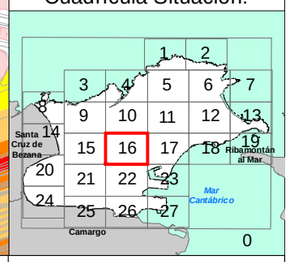

AYUNTAMIENTO DE SANTANDER

MAPA ESTRATÉGICO DE RUIDO DEL TERMINO MUNICIPAL DE SANTANDER

Acusttel® Acústica y Telecomunicaciones

Fdo: Juan Luis Aguilera

ESCALA ORIGINAL UNE A-3

Numerica: 1:5.000

Gráfica

0 100 Metros

DATUM ETRS89 PROYECCIÓN UTM H30N

N

Título:

RUIDO DE TRÁFICO FERROVIARIO
INDICADOR Lden

Fecha: Junio 2016

Plano: AG_CAB_59_F_Lden_16

433500 434000 434500

4812500 4812000

AYUNTAMIENTO DE SANTANDER

Descripción Plano

Mapa Estratégico de Ruido

Zona de Estudio:
Termino Municipal de Santander

Leyenda:

Nivel sonoro dB(A)

- 55-60
- 60-65
- 65-70
- 70-75
- > 75

Uso de edificio

- Residencial
- Sanitario/ Docente/ Cultural
- Otros usos

Población expuesta:

Lden		
dB(A)	Nº personas expresado en centenas	%
<55	1748,26	99,2
55-60	11,19	0,6
60-65	2,92	0,2
65-70	0,19	0,0
70-75	0,00	0,0
>75	0,00	0,0
TOTAL	1762,56	100

Cuadrícula Situación:

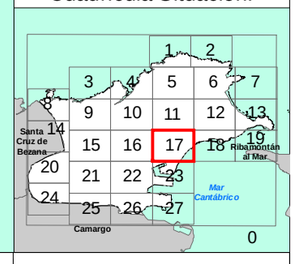

AYUNTAMIENTO DE SANTANDER

MAPA ESTRATÉGICO DE RUIDO DEL TERMINO MUNICIPAL DE SANTANDER

Acusttel® Acústica y Telecomunicaciones

Fdo: Juan Luis Aguilera

ESCALA ORIGINAL UNE A-3

Numerica: 1:5.000

Gráfica 0 100 Metros

DATUM ETRS89 PROYECCIÓN UTM H30N

N

Título: RUIDO DE TRÁFICO FERROVIARIO
INDICADOR Lden

Fecha: Junio 2016

Plano: AG_CAB_59_F_Lden_17

435000 435500 436000 436500

4812500 4812000

Centro de Adultos E. P. A. de Santander
C. C. E. E. Stephane Lupasco
C. C. San Martin
C. C. María Inmaculada
C. C. Calasanz-Escolapios
C. C. Ángeles Custodios
C. C. San Antonio-Capuchinos
C. C. Tagore
C. E. I. P. Menéndez Pelayo
C. C. Hernán Cortés
E. T. S. de Náutica
Mar Cantábrico

AYUNTAMIENTO DE SANTANDER

Descripción Plano

Mapa Estratégico de Ruido

Zona de Estudio:
Termino Municipal de Santander

Leyenda:

Nivel sonoro dB(A)

- 55-60
- 60-65
- 65-70
- 70-75
- > 75

Uso de edificio

- Residencial
- Sanitario/ Docente/ Cultural
- Otros usos

Población expuesta:

Lden		
dB(A)	Nº personas expresado en centenas	%
<55	1748,26	99,2
55-60	11,19	0,6
60-65	2,92	0,2
65-70	0,19	0,0
70-75	0,00	0,0
>75	0,00	0,0
TOTAL	1762,56	100

Cuadrícula Situación:

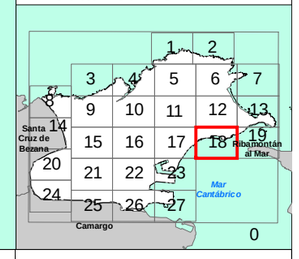

AYUNTAMIENTO DE SANTANDER

MAPA ESTRATÉGICO DE RUIDO DEL TERMINO MUNICIPAL DE SANTANDER

Acusttel® Acústica y Telecomunicaciones

Fdo: Juan Luis Aguilera

ESCALA ORIGINAL UNE A-3

Numerica: 1:5.000

Gráfica 0 100 Metros

DATUM ETRS89 PROYECCIÓN UTM H30N

N

Título: RUIDO DE TRÁFICO FERROVIARIO INDICADOR Lden

Fecha: Junio 2016

Plano: AG_CAB_59_F_Lden_18

437000
437500
438000
4812500
4812000
MARANEDA
REINA VICTORIA
LUIS CARRERO BLANCO
Mar Cantábrico
Término Municipal de Ribamontán al Mar

AYUNTAMIENTO DE SANTANDER

Descripción Plano

Mapa Estratégico de Ruido

Zona de Estudio:
Termino Municipal de Santander

Leyenda:

Nivel sonoro dB(A)

- 55-60
- 60-65
- 65-70
- 70-75
- > 75

Uso de edificio

- Residencial
- Sanitario/ Docente/ Cultural
- Otros usos

Población expuesta:

Lden		
dB(A)	Nº personas expresado en centenas	%
<55	1748,26	99,2
55-60	11,19	0,6
60-65	2,92	0,2
65-70	0,19	0,0
70-75	0,00	0,0
>75	0,00	0,0
TOTAL	1762,56	100

Cuadrícula Situación:

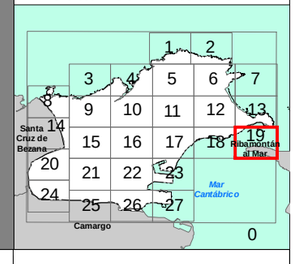

AYUNTAMIENTO DE SANTANDER

MAPA ESTRATÉGICO DE RUIDO DEL TERMINO MUNICIPAL DE SANTANDER

Acusttel® Acústica y Telecomunicaciones

Fdo: Juan Luis Aguilera

ESCALA ORIGINAL UNE A-3

Numerica: 1:5.000

Gráfica

0 100 Metros

DATUM ETRS89 PROYECCIÓN UTM H30N

N

Título:

RUIDO DE TRÁFICO FERROVIARIO
INDICADOR Lden

Fecha: Junio 2016

Plano: AG_CAB_59_F_Lden_19

428500
429000
429500
4811500
4811000

Término Municipal de Santa Cruz de Bezana

RUCANDIAL
SEVERO OCHOA
ISABEL TORRES
ALBERT EINSTEIN
ADARZO
LLUJA
CAMARREAL
OJAIZ
S-30
S-20

AYUNTAMIENTO DE SANTANDER

Descripción Plano

Mapa Estratégico de Ruido

Zona de Estudio:
Termino Municipal de Santander

Leyenda:

Nivel sonoro dB(A)

- 55-60
- 60-65
- 65-70
- 70-75
- > 75

Uso de edificio

- Residencial
- Sanitario/ Docente/ Cultural
- Otros usos

Población expuesta:

Lden		
dB(A)	Nº personas expresado en centenas	%
<55	1748,26	99,2
55-60	11,19	0,6
60-65	2,92	0,2
65-70	0,19	0,0
70-75	0,00	0,0
>75	0,00	0,0
TOTAL	1762,56	100

Cuadrícula Situación:

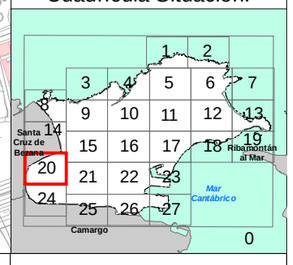

AYUNTAMIENTO DE SANTANDER

MAPA ESTRATÉGICO DE RUIDO DEL TERMINO MUNICIPAL DE SANTANDER

Acusttel® Acústica y Telecomunicaciones

Fdo: Juan Luis Aguilera

ESCALA ORIGINAL UNE A-3

Numerica: 1:5.000

Gráfica

0 100 Metros

DATUM ETRS89 PROYECCIÓN UTM H30N

N

Título:

RUIDO DE TRÁFICO FERROVIARIO
INDICADOR Lden

Fecha: Junio 2016

Plano: AG_CAB_59_F_Lden_20

AYUNTAMIENTO DE SANTANDER

Descripción Plano

Mapa Estratégico de Ruido

Zona de Estudio:
Termino Municipal de Santander

Leyenda:

Nivel sonoro dB(A)

- 55-60
- 60-65
- 65-70
- 70-75
- > 75

Uso de edificio

- Residencial
- Sanitario/ Docente/ Cultural
- Otros usos

Población expuesta:

dB(A)	Lden Nº personas expresado en centenas	Lden %
<55	1748,26	99,2
55-60	11,19	0,6
60-65	2,92	0,2
65-70	0,19	0,0
70-75	0,00	0,0
>75	0,00	0,0
TOTAL	1762,56	100

Cuadrícula Situación:

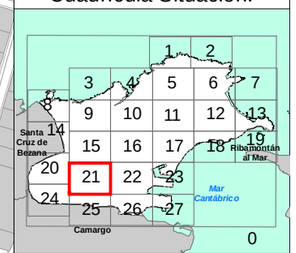

AYUNTAMIENTO DE SANTANDER

MAPA ESTRATÉGICO DE RUIDO DEL TERMINO MUNICIPAL DE SANTANDER

Acusttel
Acústica y Telecomunicaciones

Fdo: Juan Luis Aguilera

ESCALA ORIGINAL UNE A-3

Numerica: 1:5.000

Gráfica

0 100 Metros

DATUM ETRS89 PROYECCIÓN UTM H30N

N

Título:

RUIDO DE TRÁFICO FERROVIARIO
INDICADOR Lden

Fecha: Junio 2016

Plano: AG_CAB_59_F_Lden_21

AYUNTAMIENTO DE SANTANDER

Descripción Plano

Mapa Estratégico de Ruido

Zona de Estudio:
Termino Municipal de Santander

Leyenda:

Nivel sonoro dB(A)

- 55-60
- 60-65
- 65-70
- 70-75
- > 75

Uso de edificio

- Residencial
- Sanitario/ Docente/ Cultural
- Otros usos

Población expuesta:

Lden		
dB(A)	Nº personas expresado en centenas	%
<55	1748,26	99,2
55-60	11,19	0,6
60-65	2,92	0,2
65-70	0,19	0,0
70-75	0,00	0,0
>75	0,00	0,0
TOTAL	1762,56	100

Cuadrícula Situación:

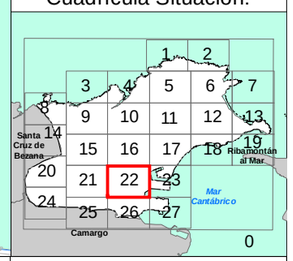

AYUNTAMIENTO DE SANTANDER

MAPA ESTRATÉGICO DE RUIDO DEL TERMINO MUNICIPAL DE SANTANDER

Acusttel® Acústica y Telecomunicaciones

Fdo: Juan Luis Aguilera

ESCALA ORIGINAL UNE A-3

Numerica: 1:5.000

Gráfica

0 100 Metros

DATUM ETRS89 PROYECCIÓN UTM H30N

N

Título:

RUIDO DE TRÁFICO FERROVIARIO
INDICADOR Lden

Fecha: Junio 2016

Plano: AG_CAB_59_F_Lden_22

AYUNTAMIENTO DE SANTANDER

Descripción Plano

Mapa Estratégico de Ruido

Zona de Estudio:
Termino Municipal de Santander

Leyenda:

Nivel sonoro dB(A)

- 55-60
- 60-65
- 65-70
- 70-75
- > 75

Uso de edificio

- Residencial
- Sanitario/ Docente/ Cultural
- Otros usos

Población expuesta:

Lden		
dB(A)	Nº personas expresado en centenas	%
<55	1748,26	99,2
55-60	11,19	0,6
60-65	2,92	0,2
65-70	0,19	0,0
70-75	0,00	0,0
>75	0,00	0,0
TOTAL	1762,56	100

Cuadrícula Situación:

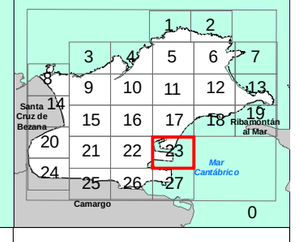

AYUNTAMIENTO DE SANTANDER

MAPA ESTRATÉGICO DE RUIDO DEL TERMINO MUNICIPAL DE SANTANDER

Acusttel® Acústica y Telecomunicaciones

Fdo: Juan Luis Aguilera

ESCALA ORIGINAL UNE A-3

Numerica: 1:5.000

Gráfica

0 100 Metros

DATUM ETRS89 PROYECCIÓN UTM H30N

N

Título:

RUIDO DE TRÁFICO FERROVIARIO
INDICADOR Lden

Fecha: Junio 2016

Plano: AG_CAB_59_F_Lden_23

428500 429000 429500

4810500 4810000 4809500

Termino Municipal de Santa Cruz de Bezana

Término Municipal de Camargo

S-20 S-30 S-30 S-30 S-30 S-30 S-30 S-30 S-30

CAMARREAL CAMARREAL CAMARREAL CAMARREAL CAMARREAL CAMARREAL CAMARREAL

EL PEDROSO EL PEDROSO EL PEDROSO

DAMASO ALONSO

SANTIAGO ONTAÑON JOSE LUIS HIDALGO LUIS BUÑUEL MARGARITA VEGU RAFAEL ALBERTI

JOAQUIN SALAS JOAQUIN SALAS

OJAIZ OJAIZ OJAIZ OJAIZ OJAIZ OJAIZ OJAIZ OJAIZ OJAIZ OJAIZ OJAIZ

JESUS CANCIO JESUS CANCIO DOCTOR GONZALEZ TORRE ANA MARIA CABIGAS

JOSE ESTRAN JOSE ESTRAN

AYUNTAMIENTO DE SANTANDER

Descripción Plano

Mapa Estratégico de Ruido

Zona de Estudio:
Termino Municipal de Santander

Leyenda:

Nivel sonoro dB(A)

- 55-60
- 60-65
- 65-70
- 70-75
- > 75

Uso de edificio

- Residencial
- Sanitario/ Docente/ Cultural
- Otros usos

Población expuesta:

Lden		
dB(A)	Nº personas expresado en centenas	%
<55	1748,26	99,2
55-60	11,19	0,6
60-65	2,92	0,2
65-70	0,19	0,0
70-75	0,00	0,0
>75	0,00	0,0
TOTAL	1762,56	100

Cuadrícula Situación:

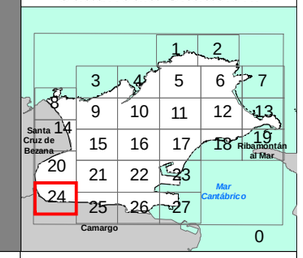

AYUNTAMIENTO DE SANTANDER

MAPA ESTRATÉGICO DE RUIDO DEL TERMINO MUNICIPAL DE SANTANDER

Acusttel® Acústica y Telecomunicaciones

Fdo: Juan Luis Aguilera

ESCALA ORIGINAL UNE A-3

Numerica: 1:5.000

Gráfica

0 100 Metros

DATUM ETRS89 PROYECCIÓN UTM H30N

N

Título: RUIDO DE TRÁFICO FERROVIARIO
INDICADOR Lden

Fecha: Junio 2016

Plano: AG_CAB_59_F_Lden_24

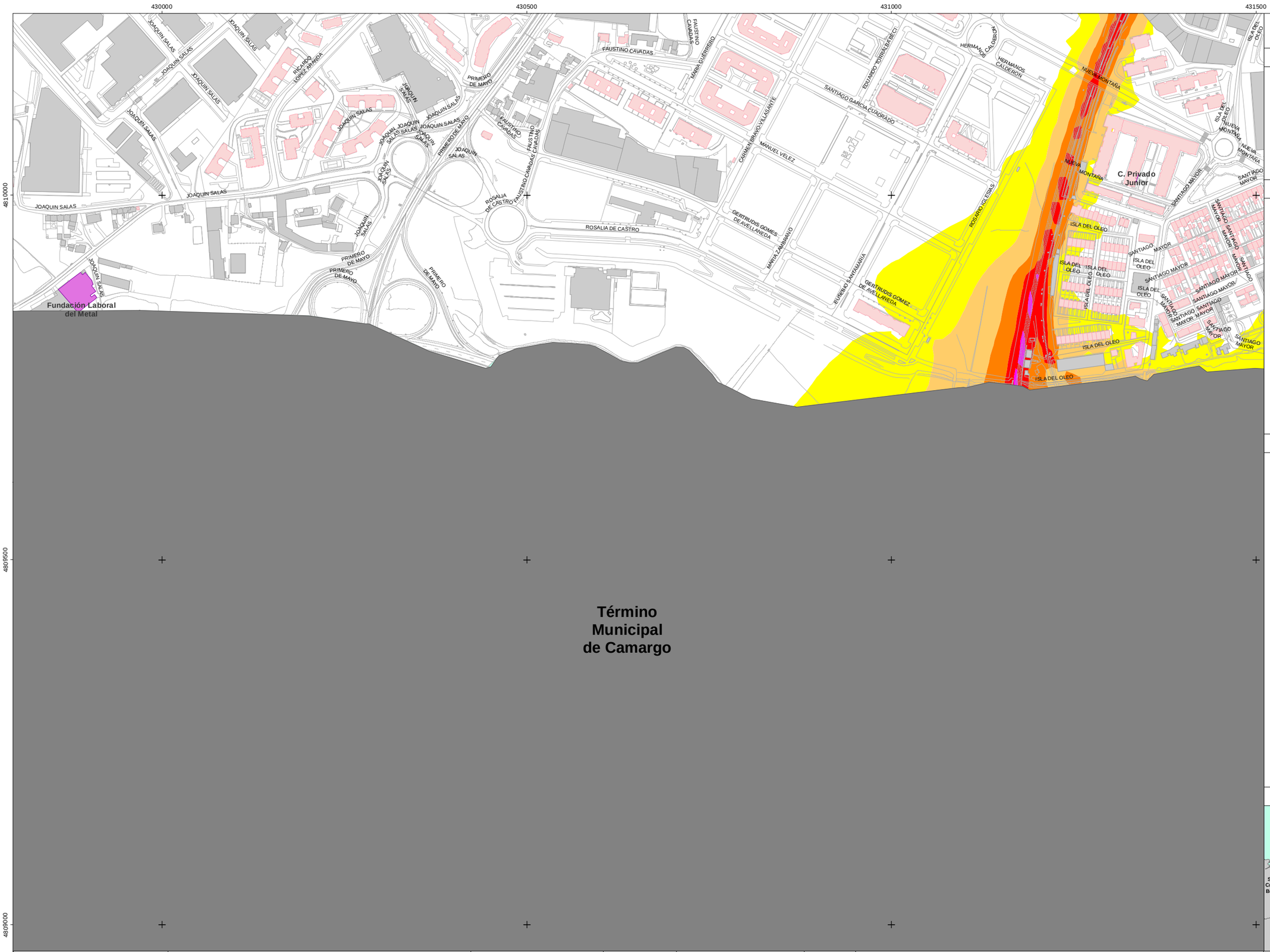

AYUNTAMIENTO DE SANTANDER

Descripción Plano

Mapa Estratégico de Ruido

Zona de Estudio:
Termino Municipal de Santander

Leyenda:

Nivel sonoro dB(A)

- 55-60
- 60-65
- 65-70
- 70-75
- > 75

Uso de edificio

- Residencial
- Sanitario/ Docente/ Cultural
- Otros usos

Población expuesta:

Lden		
dB(A)	Nº personas expresado en centenas	%
<55	1748,26	99,2
55-60	11,19	0,6
60-65	2,92	0,2
65-70	0,19	0,0
70-75	0,00	0,0
>75	0,00	0,0
TOTAL	1762,56	100

Cuadrícula Situación:

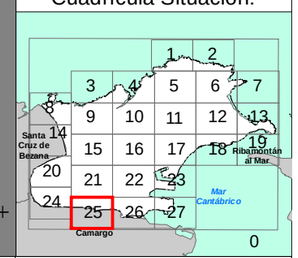

AYUNTAMIENTO DE SANTANDER

MAPA ESTRATÉGICO DE RUIDO DEL TERMINO MUNICIPAL DE SANTANDER

Acusttel® Acústica y Telecomunicaciones

Fdo: Juan Luis Aguilera

ESCALA ORIGINAL UNE A-3

Numerica: 1:5.000

Gráfica

0 100 Metros

DATUM ETRS89 PROYECCIÓN UTM H30N

N

Título: RUIDO DE TRÁFICO FERROVIARIO
INDICADOR Lden

Fecha: Junio 2016

Plano: AG_CAB_59_F_Lden_25

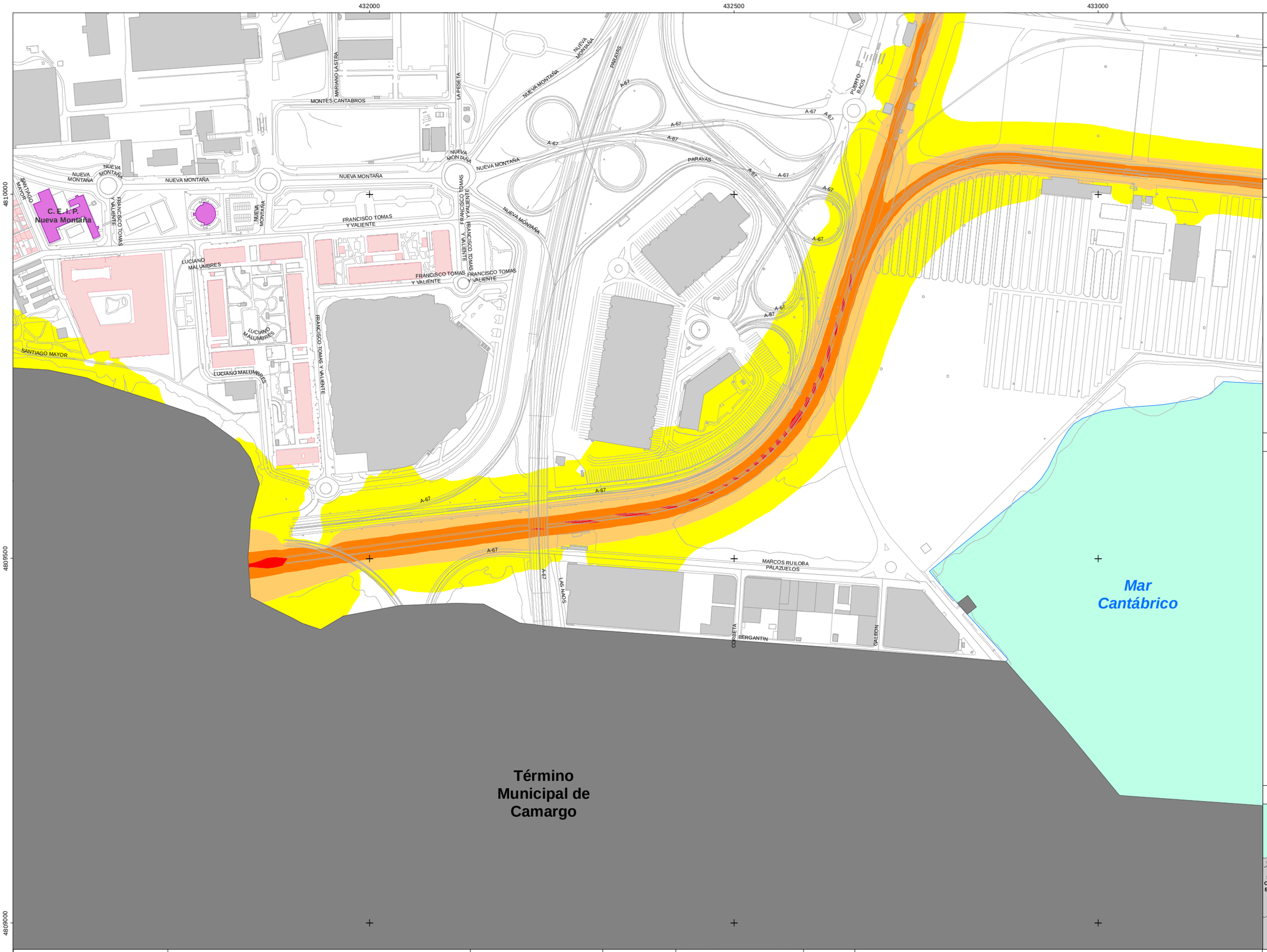

AYUNTAMIENTO DE SANTANDER

Descripción Plano

Mapa Estratégico de Ruido

Zona de Estudio:
Termino Municipal de Santander

Leyenda:

Nivel sonoro dB(A)

- 55-60
- 60-65
- 65-70
- 70-75
- > 75

Uso de edificio

- Residencial
- Sanitario/ Docente/ Cultural
- Otros usos

Población expuesta:

Lden		
dB(A)	Nº personas expresado en centenas	%
<55	1748,26	99,2
55-60	11,19	0,6
60-65	2,92	0,2
65-70	0,19	0,0
70-75	0,00	0,0
>75	0,00	0,0
TOTAL	1762,56	100

Cuadrícula Situación:

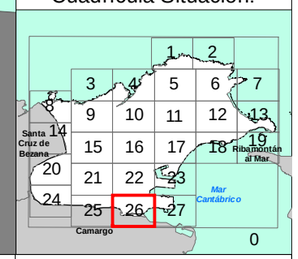

AYUNTAMIENTO DE SANTANDER

MAPA ESTRATÉGICO DE RUIDO DEL TERMINO MUNICIPAL DE SANTANDER

Acusttel® Acústica y Telecomunicaciones

Fdo: Juan Luis Aguilera

ESCALA ORIGINAL UNE A-3

Numerica: 1:5.000

Gráfica

0 Metros 100

DATUM ETRS89 PROYECCIÓN UTM H30N

N

Título:

RUIDO DE TRÁFICO FERROVIARIO
INDICADOR Lden

Fecha: Junio 2016

Plano: AG_CAB_59_F_Lden_26

433500
434000
434500
4810000
4809500
4809000

Mar Cantábrico

Término Municipal de Camargo

AYUNTAMIENTO DE SANTANDER

Descripción Plano

Mapa Estratégico de Ruido

Zona de Estudio:
Termino Municipal de Santander

Leyenda:

Nivel sonoro dB(A)

- 55-60
- 60-65
- 65-70
- 70-75
- > 75

Uso de edificio

- Residencial
- Sanitario/ Docente/ Cultural
- Otros usos

Población expuesta:

Lden		
dB(A)	Nº personas expresado en centenas	%
<55	1748,26	99,2
55-60	11,19	0,6
60-65	2,92	0,2
65-70	0,19	0,0
70-75	0,00	0,0
>75	0,00	0,0
TOTAL	1762,56	100

Cuadrícula Situación:

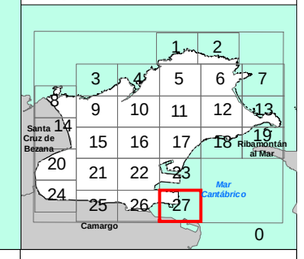

AYUNTAMIENTO DE SANTANDER

MAPA ESTRATÉGICO DE RUIDO DEL TERMINO MUNICIPAL DE SANTANDER

Acusttel® Acústica y Telecomunicaciones

Fdo: Juan Luis Aguilera

ESCALA ORIGINAL UNE A-3

Numerica: 1:5.000

Gráfica

0 100 Metros

DATUM ETRS89 PROYECCIÓN UTM H30N

N

Título:

RUIDO DE TRÁFICO FERROVIARIO
INDICADOR Lden

Fecha: Junio 2016

Plano: AG_CAB_59_F_Lden_27