Mapa Estratégico de Ruido de Jerez

Foco ruidoso: Tráfico viario Lnoche

Niveles Sonoros (dB)

- < 50
- 50 - 55
- 55 - 60
- 60 - 65
- 65 - 70
- > 70

Número estimado de personas expuestas (centena)*

Rango de niveles (dB)	nº personas
< 50	800
50 - 55	625
55 - 60	396
60 - 65	113
65 - 70	17
≥ 70	0

Superficie (Km2) expuesta*

Rango de niveles (dB)	Km^2
< 50	14,93
50 - 55	9,86
55 - 60	7,77
60 - 65	4,12
65 - 70	1,18
≥ 70	0,09

Usos de Edificios

- Residencial y otros
- Sanitario o Docente
- Industrial o Comercial

Elementos Cartográficos

- Pantallas
- Ferrocarril
- Eje Viario
- Curvas de nivel

Localización

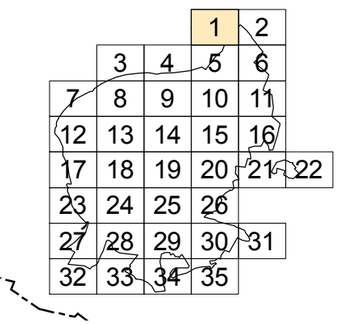

CR MADRID-CADIZ

Ayuntamiento de Jerez

Área de Urbanismo, Infraestrucuturas, Vivienda y Suelo

d·nota

Escala: 1:5.000

0 25 50 100 150 200 Metros

Título:

Mapas de Niveles Sonoros. Ruido Viario - Noche

Fecha: Febrero 2016

Plano: 28_3R_1



Mapa Estratégico de Ruido de Jerez

Foco ruidoso: Tráfico viario Lnoche

Niveles Sonoros (dB)

- < 50
- 50 - 55
- 55 - 60
- 60 - 65
- 65 - 70
- > 70

Número estimado de personas expuestas (centena)*

Rango de niveles (dB)	nº personas
< 50	800
50 - 55	625
55 - 60	396
60 - 65	113
65 - 70	17
≥ 70	0

Superficie (Km2) expuesta*

Rango de niveles (dB)	Km^2
< 50	14,93
50 - 55	9,86
55 - 60	7,77
60 - 65	4,12
65 - 70	1,18
≥ 70	0,09

Usos de Edificios

- Residencial y otros
- Sanitario o Docente
- Industrial o Comercial

Elementos Cartográficos

- Pantallas
- Ferrocarril
- Eje Viario
- Curvas de nivel

Localización

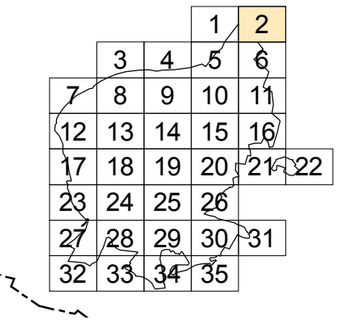

Ayuntamiento de Jerez

Área de Urbanismo, Infraestrucuturas, Vivienda y Suelo

d·nota

Escala: 1:5.000 — 0 25 50 100 150 200 Metros

Título:

Mapas de Niveles Sonoros. Ruido Viario - Noche

Fecha: Febrero 2016

Plano: 28_3R_2

Mapa Estratégico de Ruido de Jerez

Foco ruidoso: Tráfico viario Lnoche

Niveles Sonoros (dB)

- < 50
- 50 - 55
- 55 - 60
- 60 - 65
- 65 - 70
- > 70

Número estimado de personas expuestas (centena)*

Rango de niveles (dB)	nº personas
< 50	800
50 - 55	625
55 - 60	396
60 - 65	113
65 - 70	17
≥ 70	0

Superficie (Km2) expuesta*

Rango de niveles (dB)	Km^2
< 50	14,93
50 - 55	9,86
55 - 60	7,77
60 - 65	4,12
65 - 70	1,18
≥ 70	0,09

Usos de Edificios

- Residencial y otros
- Sanitario o Docente
- Industrial o Comercial

Elementos Cartográficos

- Pantallas
- Ferrocarril
- Eje Viario
- Curvas de nivel

Localización

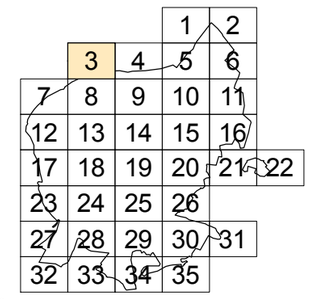

Ayuntamiento de Jerez

Área de Urbanismo, Infraestrucuturas, Vivienda y Suelo

d·nota

Escala: 1:5.000

0 25 50 100 150 200 Metros

Título:

Mapas de Niveles Sonoros. Ruido Viario - Noche

Fecha: Febrero 2016

Plano: 28_3R_3

Mapa Estratégico de Ruido de Jerez

Foco ruidoso: Tráfico viario Lnoche



Niveles Sonoros (dB)

- < 50
- 50 - 55
- 55 - 60
- 60 - 65
- 65 - 70
- > 70

Número estimado de personas expuestas (centena)*

Rango de niveles (dB)	nº personas
< 50	800
50 - 55	625
55 - 60	396
60 - 65	113
65 - 70	17
≥ 70	0

Superficie (Km2) expuesta*

Rango de niveles (dB)	Km^2
< 50	14,93
50 - 55	9,86
55 - 60	7,77
60 - 65	4,12
65 - 70	1,18
≥ 70	0,09

Usos de Edificios

- Residencial y otros
- Sanitario o Docente
- Industrial o Comercial

Elementos Cartográficos

- Pantallas
- Ferrocarril
- Eje Viario
- Curvas de nivel

Localización

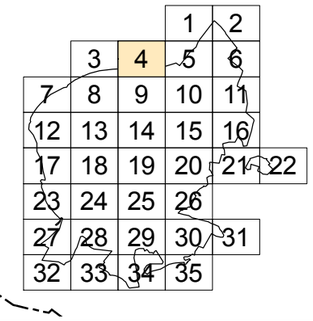

Ayuntamiento de Jerez

Área de Urbanismo, Infraestrucuturas, Vivienda y Suelo

d·nota

Escala: 1:5.000

0 25 50 100 150 200 Metros

Título:

Mapas de Niveles Sonoros. Ruido Viario - Noche

Fecha: Febrero 2016

Plano: 28_3R_4

Hoja 4 de 35



Mapa Estratégico de Ruido de Jerez

Foco ruidoso: Tráfico viario Lnoche

Niveles Sonoros (dB)

- < 50
- 50 - 55
- 55 - 60
- 60 - 65
- 65 - 70
- > 70

Número estimado de personas expuestas (centena)*

Rango de niveles (dB)	nº personas
< 50	800
50 - 55	625
55 - 60	396
60 - 65	113
65 - 70	17
≥ 70	0

Superficie (Km2) expuesta*

Rango de niveles (dB)	Km^2
< 50	14,93
50 - 55	9,86
55 - 60	7,77
60 - 65	4,12
65 - 70	1,18
≥ 70	0,09

Usos de Edificios

- Residencial y otros
- Sanitario o Docente
- Industrial o Comercial

Elementos Cartográficos

- Pantallas
- Ferrocarril
- Eje Viario
- Curvas de nivel

Localización

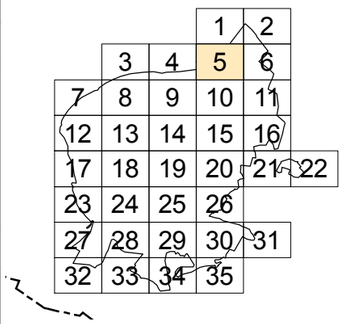

Ayuntamiento de Jerez

Área de Urbanismo, Infraestrucuturas, Vivienda y Suelo

d·nota

Escala: 1:5.000

0 25 50 100 150 200 Metros

Título:

Mapas de Niveles Sonoros. Ruido Viario - Noche

Fecha: Febrero 2016

Plano: 28_3R_5



Mapa Estratégico de Ruido de Jerez

Foco ruidoso: Tráfico viario Lnoche

Niveles Sonoros (dB)

- < 50
- 50 - 55
- 55 - 60
- 60 - 65
- 65 - 70
- > 70

Número estimado de personas expuestas (centena)*

Rango de niveles (dB)	nº personas
< 50	800
50 - 55	625
55 - 60	396
60 - 65	113
65 - 70	17
≥ 70	0

Superficie (Km2) expuesta*

Rango de niveles (dB)	Km^2
< 50	14,93
50 - 55	9,86
55 - 60	7,77
60 - 65	4,12
65 - 70	1,18
≥ 70	0,09

Usos de Edificios

- Residencial y otros
- Sanitario o Docente
- Industrial o Comercial

Elementos Cartográficos

- Pantallas
- Ferrocarril
- Eje Viario
- Curvas de nivel

Localización

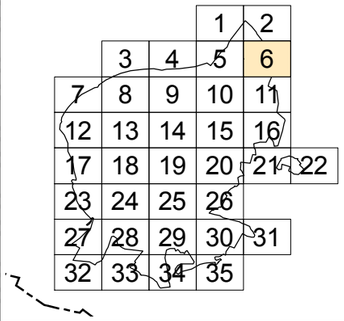

Ayuntamiento de Jerez

Área de Urbanismo, Infraestrucuturas, Vivienda y Suelo

d•nota

Escala: 1:5.000 — 0 25 50 100 150 200 Metros

Título:

Mapas de Niveles Sonoros. Ruido Viario - Noche

Fecha: Febrero 2016

Plano: 28_3R_6

Mapa Estratégico de Ruido de Jerez

Foco ruidoso: Tráfico viario Lnoche

Niveles Sonoros (dB)

- < 50
- 50 - 55
- 55 - 60
- 60 - 65
- 65 - 70
- > 70

Número estimado de personas expuestas (centena)*

Rango de niveles (dB)	nº personas
< 50	800
50 - 55	625
55 - 60	396
60 - 65	113
65 - 70	17
≥ 70	0

Superficie (Km2) expuesta*

Rango de niveles (dB)	Km^2
< 50	14,93
50 - 55	9,86
55 - 60	7,77
60 - 65	4,12
65 - 70	1,18
≥ 70	0,09

Usos de Edificios

- Residencial y otros
- Sanitario o Docente
- Industrial o Comercial

Elementos Cartográficos

- Pantallas
- Ferrocarril
- Eje Viario
- Curvas de nivel

Localización

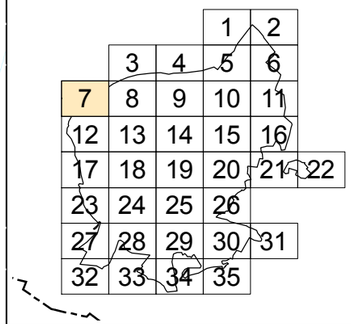

Ayuntamiento de Jerez

Área de Urbanismo, Infraestrucuturas, Vivienda y Suelo

d·nota

Escala: 1:5.000

0 25 50 100 150 200 Metros

Título:

Mapas de Niveles Sonoros. Ruido Viario - Noche

Fecha: Febrero 2016

Plano: 28_3R_7

Hoja 7 de 35

Mapa Estratégico de Ruido de Jerez

Foco ruidoso: Tráfico viario Lnoche

Niveles Sonoros (dB)

- < 50
- 50 - 55
- 55 - 60
- 60 - 65
- 65 - 70
- > 70

Número estimado de personas expuestas (centena)*

Rango de niveles (dB)	nº personas
< 50	800
50 - 55	625
55 - 60	396
60 - 65	113
65 - 70	17
≥ 70	0

Superficie (Km2) expuesta*

Rango de niveles (dB)	Km^2
< 50	14,93
50 - 55	9,86
55 - 60	7,77
60 - 65	4,12
65 - 70	1,18
≥ 70	0,09

Usos de Edificios

- Residencial y otros
- Sanitario o Docente
- Industrial o Comercial

Elementos Cartográficos

- Pantallas
- Ferrocarril
- Eje Viario
- Curvas de nivel

Localización

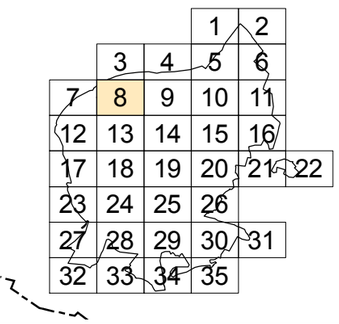

Ayuntamiento de Jerez

Área de Urbanismo, Infraestrucuturas, Vivienda y Suelo

d·nota

Escala: 1:5.000 (0 25 50 100 150 200 Metros)

Título: **Mapas de Niveles Sonoros. Ruido Viario - Noche**

Fecha: Febrero 2016

Plano: 28_3R_8



Mapa Estratégico de Ruido de Jerez

Foco ruidoso: Tráfico viario Lnoche

Niveles Sonoros (dB)

- < 50
- 50 - 55
- 55 - 60
- 60 - 65
- 65 - 70
- > 70

Número estimado de personas expuestas (centena)*

Rango de niveles (dB)	nº personas
< 50	800
50 - 55	625
55 - 60	396
60 - 65	113
65 - 70	17
≥ 70	0

Superficie (Km2) expuesta*

Rango de niveles (dB)	Km^2
< 50	14,93
50 - 55	9,86
55 - 60	7,77
60 - 65	4,12
65 - 70	1,18
≥ 70	0,09

Usos de Edificios

- Residencial y otros
- Sanitario o Docente
- Industrial o Comercial

Elementos Cartográficos

- Pantallas
- Ferrocarril
- Eje Viario
- Curvas de nivel

Localización

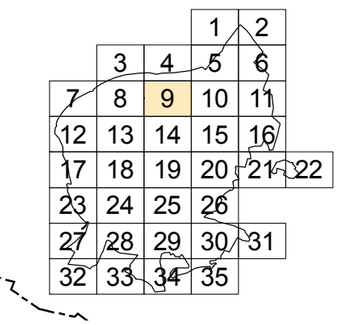

Ayuntamiento de Jerez

Área de Urbanismo, Infraestrucuturas, Vivienda y Suelo

d·nota

Escala: 1:5.000 — 0 25 50 100 150 200 Metros

Título: **Mapas de Niveles Sonoros. Ruido Viario - Noche**

Fecha: Febrero 2016

Plano: 28_3R_9

Mapa Estratégico de Ruido de Jerez

Foco ruidoso: Tráfico viario Lnoche

Niveles Sonoros (dB)

- < 50
- 50 - 55
- 55 - 60
- 60 - 65
- 65 - 70
- > 70

Número estimado de personas expuestas (centena)*

Rango de niveles (dB)	nº personas
< 50	800
50 - 55	625
55 - 60	396
60 - 65	113
65 - 70	17
≥ 70	0

Superficie (Km2) expuesta*

Rango de niveles (dB)	Km^2
< 50	14,93
50 - 55	9,86
55 - 60	7,77
60 - 65	4,12
65 - 70	1,18
≥ 70	0,09

Usos de Edificios

- Residencial y otros
- Sanitario o Docente
- Industrial o Comercial

Elementos Cartográficos

- Pantallas
- Ferrocarril
- Eje Viario
- Curvas de nivel

Localización

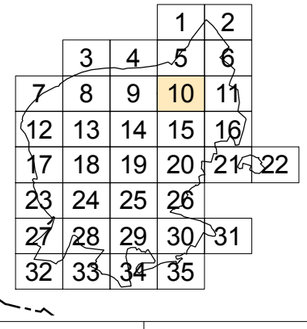

Ayuntamiento de Jerez

Área de Urbanismo, Infraestrucuturas, Vivienda y Suelo

d·nota

Escala: 1:5.000

0 25 50 100 150 200 Metros

Título:

Mapas de Niveles Sonoros. Ruido Viario - Noche

Fecha: Febrero 2016

Plano: 28_3R_10

Mapa Estratégico de Ruido de Jerez

Foco ruidoso: Tráfico viario Lnoche

Niveles Sonoros (dB)

- < 50
- 50 - 55
- 55 - 60
- 60 - 65
- 65 - 70
- > 70

Número estimado de personas expuestas (centena)*

Rango de niveles (dB)	nº personas
< 50	800
50 - 55	625
55 - 60	396
60 - 65	113
65 - 70	17
≥ 70	0

Superficie (Km2) expuesta*

Rango de niveles (dB)	Km^2
< 50	14,93
50 - 55	9,86
55 - 60	7,77
60 - 65	4,12
65 - 70	1,18
≥ 70	0,09

Usos de Edificios

- Residencial y otros
- Sanitario o Docente
- Industrial o Comercial

Elementos Cartográficos

- Pantallas
- Ferrocarril
- Eje Viario
- Curvas de nivel

Localización

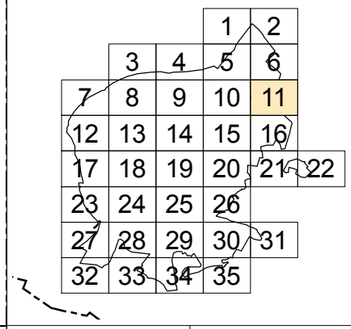

Ayuntamiento de Jerez

Área de Urbanismo, Infraestrucuturas, Vivienda y Suelo

d•nota

Escala: 1:5.000

0 25 50 100 150 200 Metros

Título:

Mapas de Niveles Sonoros. Ruido Viario - Noche

Fecha: Febrero 2016

Plano: 28_3R_11

Hoja 11 de 35

Mapa Estratégico de Ruido de Jerez

Foco ruidoso: Tráfico viario Lnoche

Niveles Sonoros (dB)

- < 50
- 50 - 55
- 55 - 60
- 60 - 65
- 65 - 70
- > 70

Número estimado de personas expuestas (centena)*

Rango de niveles (dB)	nº personas
< 50	800
50 - 55	625
55 - 60	396
60 - 65	113
65 - 70	17
≥ 70	0

Superficie (Km2) expuesta*

Rango de niveles (dB)	Km^2
< 50	14,93
50 - 55	9,86
55 - 60	7,77
60 - 65	4,12
65 - 70	1,18
≥ 70	0,09

Usos de Edificios

- Residencial y otros
- Sanitario o Docente
- Industrial o Comercial

Elementos Cartográficos

- Pantallas
- Ferrocarril
- Eje Viario
- Curvas de nivel

Localización

		1	2	
	3	4	5	6
7	8	9	10	11
12	13	14	15	16
17	18	19	20	21 22
23	24	25	26	
27	28	29	30	31
32	33	34	35	

Ayuntamiento de Jerez

Área de Urbanismo, Infraestrucuturas, Vivienda y Suelo

d·nota

Escala: 1:5.000 (0 25 50 100 150 200 Metros)

Título: **Mapas de Niveles Sonoros. Ruido Viario - Noche**

Fecha: Febrero 2016

Plano: 28_3R_12

Mapa Estratégico de Ruido de Jerez

Foco ruidoso: Tráfico viario Lnoche

Niveles Sonoros (dB)

- < 50
- 50 - 55
- 55 - 60
- 60 - 65
- 65 - 70
- > 70

Número estimado de personas expuestas (centena)*

Rango de niveles (dB)	nº personas
< 50	800
50 - 55	625
55 - 60	396
60 - 65	113
65 - 70	17
≥ 70	0

Superficie (Km2) expuesta*

Rango de niveles (dB)	Km^2
< 50	14,93
50 - 55	9,86
55 - 60	7,77
60 - 65	4,12
65 - 70	1,18
≥ 70	0,09

Usos de Edificios

- Residencial y otros
- Sanitario o Docente
- Industrial o Comercial

Elementos Cartográficos

- Pantallas
- Ferrocarril
- Eje Viario
- Curvas de nivel

Localización

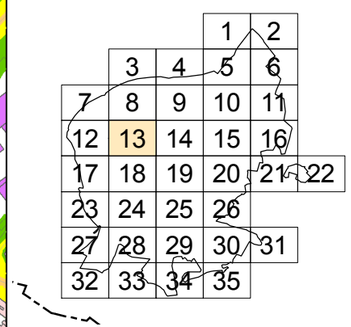

Ayuntamiento de Jerez

Área de Urbanismo, Infraestrucuturas, Vivienda y Suelo

d•nota

Escala: 1:5.000 — 0 25 50 100 150 200 Metros

Título: **Mapas de Niveles Sonoros. Ruido Viario - Noche**

Fecha: Febrero 2016

Plano: 28_3R_13

Mapa Estratégico de Ruido de Jerez

Foco ruidoso: Tráfico viario Lnoche

Niveles Sonoros (dB)

- < 50
- 50 - 55
- 55 - 60
- 60 - 65
- 65 - 70
- > 70

Número estimado de personas expuestas (centena)*

Rango de niveles (dB)	nº personas
< 50	800
50 - 55	625
55 - 60	396
60 - 65	113
65 - 70	17
≥ 70	0

Superficie (Km2) expuesta*

Rango de niveles (dB)	Km^2
< 50	14,93
50 - 55	9,86
55 - 60	7,77
60 - 65	4,12
65 - 70	1,18
≥ 70	0,09

Usos de Edificios

- Residencial y otros
- Sanitario o Docente
- Industrial o Comercial

Elementos Cartográficos

- Pantallas
- Ferrocarril
- Eje Viario
- Curvas de nivel

Localización

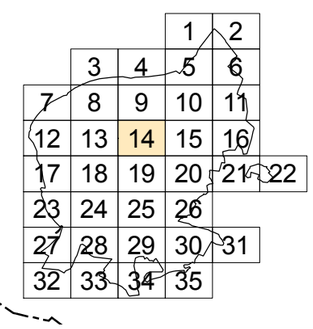

Ayuntamiento de Jerez

Área de Urbanismo, Infraestrucuturas, Vivienda y Suelo

d·nota

Escala: 1:5.000

0 25 50 100 150 200 Metros

Título: **Mapas de Niveles Sonoros. Ruido Viario - Noche**

Fecha: Febrero 2016

Plano: 28_3R_14

Mapa Estratégico de Ruido de Jerez

Foco ruidoso: Tráfico viario Lnoche

Niveles Sonoros (dB)

- < 50
- 50 - 55
- 55 - 60
- 60 - 65
- 65 - 70
- > 70

Número estimado de personas expuestas (centena)*

Rango de niveles (dB)	nº personas
< 50	800
50 - 55	625
55 - 60	396
60 - 65	113
65 - 70	17
≥ 70	0

Superficie (Km2) expuesta*

Rango de niveles (dB)	Km^2
< 50	14,93
50 - 55	9,86
55 - 60	7,77
60 - 65	4,12
65 - 70	1,18
≥ 70	0,09

Usos de Edificios

- Residencial y otros
- Sanitario o Docente
- Industrial o Comercial

Elementos Cartográficos

- Pantallas
- Ferrocarril
- Eje Viario
- Curvas de nivel

Localización

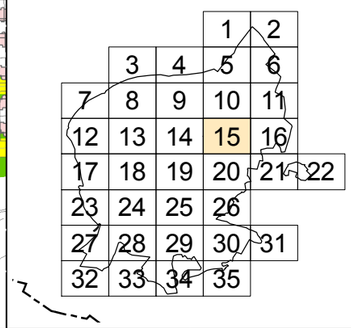

Ayuntamiento de Jerez

Área de Urbanismo, Infraestrucuturas, Vivienda y Suelo

d·nota

Escala: 1:5.000 (0 25 50 100 150 200 Metros)

Título: **Mapas de Niveles Sonoros. Ruido Viario - Noche**

Fecha: Febrero 2016

Plano: 28_3R_15

Hoja 15 de 35

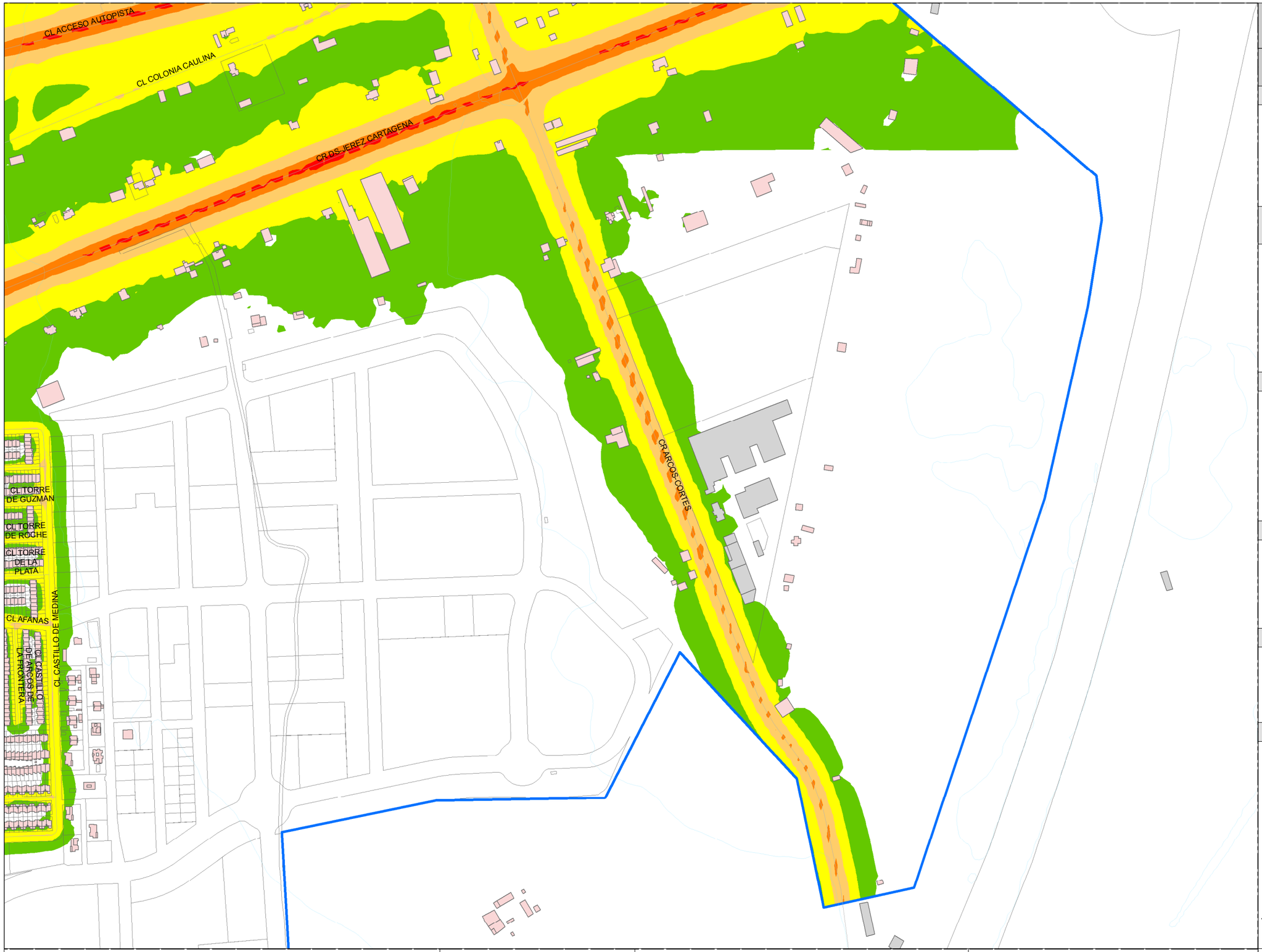

Mapa Estratégico de Ruido de Jerez

Foco ruidoso: Tráfico viario Lnoche

Niveles Sonoros (dB)

- < 50
- 50 - 55
- 55 - 60
- 60 - 65
- 65 - 70
- > 70

Número estimado de personas expuestas (centena)*

Rango de niveles (dB)	nº personas
< 50	800
50 - 55	625
55 - 60	396
60 - 65	113
65 - 70	17
≥ 70	0

Superficie (Km2) expuesta*

Rango de niveles (dB)	Km^2
< 50	14,93
50 - 55	9,86
55 - 60	7,77
60 - 65	4,12
65 - 70	1,18
≥ 70	0,09

Usos de Edificios

- Residencial y otros
- Sanitario o Docente
- Industrial o Comercial

Elementos Cartográficos

- Pantallas
- Ferrocarril
- Eje Viario
- Curvas de nivel

Localización

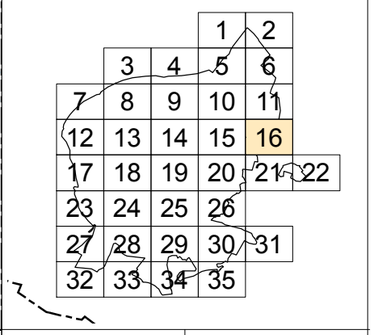

Ayuntamiento de Jerez

Área de Urbanismo, Infraestrucuturas, Vivienda y Suelo

d·nota

Escala: 1:5.000

0 25 50 100 150 200 Metros

Título:

Mapas de Niveles Sonoros. Ruido Viario - Noche

Fecha: Febrero 2016

Plano: 28_3R_16

Mapa Estratégico de Ruido de Jerez

Foco ruidoso: Tráfico viario Lnoche

Niveles Sonoros (dB)

- < 50
- 50 - 55
- 55 - 60
- 60 - 65
- 65 - 70
- > 70

Número estimado de personas expuestas (centena)*

Rango de niveles (dB)	nº personas
< 50	800
50 - 55	625
55 - 60	396
60 - 65	113
65 - 70	17
≥ 70	0

Superficie (Km2) expuesta*

Rango de niveles (dB)	Km^2
< 50	14,93
50 - 55	9,86
55 - 60	7,77
60 - 65	4,12
65 - 70	1,18
≥ 70	0,09

Usos de Edificios

- Residencial y otros
- Sanitario o Docente
- Industrial o Comercial

Elementos Cartográficos

- Pantallas
- Ferrocarril
- Eje Viario
- Curvas de nivel

Localización

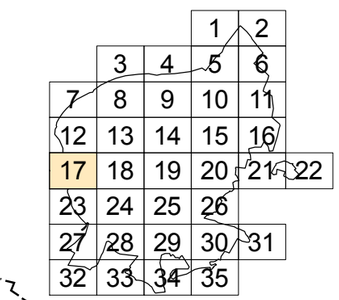

Hospital San Juan Grande

CL RONDA DE LA LUZ
CL DEL AMANECER
AV ANA MARIA SIERRA
AV RAFAEL POZO ROLDAN
AV DE PICADUEÑAS
AV HERMANO ADRIAN
CL AZUCENA
CL HIEDRA
CL ZARZAMORA
AV DEL AZAHAR
CL JAZMIN
CL GLADIOLO
CL LAS CAMELIAS
CL LAS FLORES
AV LOS AMAPOLAS
CL DALIA
CL BEGONIA
CR RONDA CIRCUNVALACION
CL CAMINO CRUZ DEL CANTO
CL NUEVA VIA PICADUEÑA
CL CUERDA
CL CLAVELA
CL GUITA
CL TEODORO MOLINA
CL PICADUEÑA BAJA
CL NUESTRA SEÑORA DEL PILAR
AV DE CHIPIONA
AV DE ROTA

Ayuntamiento de Jerez

Área de Urbanismo, Infraestrucuturas, Vivienda y Suelo

d·nota

Escala: 1:5.000

0 25 50 100 150 200 Metros

Título:

Mapas de Niveles Sonoros. Ruido Viario - Noche

Fecha: Febrero 2016

Plano: 28_3R_17

Mapa Estratégico de Ruido de Jerez

Foco ruidoso: Tráfico viario Lnoche

Niveles Sonoros (dB)

- < 50
- 50 - 55
- 55 - 60
- 60 - 65
- 65 - 70
- > 70

Número estimado de personas expuestas (centena)*

Rango de niveles (dB)	nº personas
< 50	800
50 - 55	625
55 - 60	396
60 - 65	113
65 - 70	17
≥ 70	0

Superficie (Km2) expuesta*

Rango de niveles (dB)	Km^2
< 50	14,93
50 - 55	9,86
55 - 60	7,77
60 - 65	4,12
65 - 70	1,18
≥ 70	0,09

Usos de Edificios

- Residencial y otros
- Sanitario o Docente
- Industrial o Comercial

Elementos Cartográficos

- Pantallas
- Ferrocarril
- Eje Viario
- Curvas de nivel

Localización

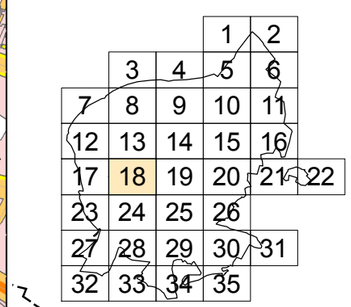

Ayuntamiento de Jerez

Área de Urbanismo, Infraestrucuturas, Vivienda y Suelo

d·nota

Escala: 1:5.000 — 0 25 50 100 150 200 Metros

Título: **Mapas de Niveles Sonoros. Ruido Viario - Noche**

Fecha: Febrero 2016

Plano: 28_3R_18

Mapa Estratégico de Ruido de Jerez

Foco ruidoso: Tráfico viario Lnoche

Niveles Sonoros (dB)

- < 50
- 50 - 55
- 55 - 60
- 60 - 65
- 65 - 70
- > 70

Número estimado de personas expuestas (centena)*

Rango de niveles (dB)	nº personas
< 50	800
50 - 55	625
55 - 60	396
60 - 65	113
65 - 70	17
≥ 70	0

Superficie (Km2) expuesta*

Rango de niveles (dB)	Km^2
< 50	14,93
50 - 55	9,86
55 - 60	7,77
60 - 65	4,12
65 - 70	1,18
≥ 70	0,09

Usos de Edificios

- Residencial y otros
- Sanitario o Docente
- Industrial o Comercial

Elementos Cartográficos

- Pantallas
- Ferrocarril
- Eje Viario
- Curvas de nivel

Localización

			1	2		
	3	4	5	6		
7	8	9	10	11		
12	13	14	15	16		
17	18	19	20	21	22	
23	24	25	26			
27	28	29	30	31		
32	33	34	35			

Ayuntamiento de Jerez

Área de Urbanismo, Infraestrucuturas, Vivienda y Suelo

d•nota

Escala: 1:5.000

0 25 50 100 150 200 Metros

Título:

Mapas de Niveles Sonoros. Ruido Viario - Noche

Fecha: Febrero 2016

Plano: 28_3R_19

Mapa Estratégico de Ruido de Jerez

Foco ruidoso: Tráfico viario Lnoche

Niveles Sonoros (dB)

- < 50
- 50 - 55
- 55 - 60
- 60 - 65
- 65 - 70
- > 70

Número estimado de personas expuestas (centena)*

Rango de niveles (dB)	nº personas
< 50	800
50 - 55	625
55 - 60	396
60 - 65	113
65 - 70	17
≥ 70	0

Superficie (Km2) expuesta*

Rango de niveles (dB)	Km^2
< 50	14,93
50 - 55	9,86
55 - 60	7,77
60 - 65	4,12
65 - 70	1,18
≥ 70	0,09

Usos de Edificios

- Residencial y otros
- Sanitario o Docente
- Industrial o Comercial

Elementos Cartográficos

- Pantallas
- Ferrocarril
- Eje Viario
- Curvas de nivel

Localización

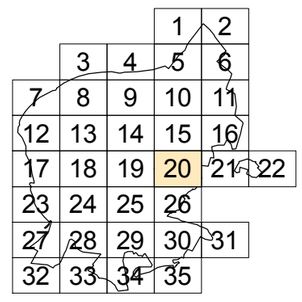

Ayuntamiento de Jerez

Área de Urbanismo, Infraestrucuturas, Vivienda y Suelo

d·nota

Escala: 1:5.000

0 25 50 100 150 200 Metros

Título:

Mapas de Niveles Sonoros. Ruido Viario - Noche

Fecha: Febrero 2016

Plano: 28_3R_20

Hoja 20 de 35



Mapa Estratégico de Ruido de Jerez

Foco ruidoso: Tráfico viario Lnoche

Niveles Sonoros (dB)

- < 50
- 50 - 55
- 55 - 60
- 60 - 65
- 65 - 70
- > 70

Número estimado de personas expuestas (centena)*

Rango de niveles (dB)	nº personas
< 50	800
50 - 55	625
55 - 60	396
60 - 65	113
65 - 70	17
≥ 70	0

Superficie (Km2) expuesta*

Rango de niveles (dB)	Km^2
< 50	14,93
50 - 55	9,86
55 - 60	7,77
60 - 65	4,12
65 - 70	1,18
≥ 70	0,09

Usos de Edificios

- Residencial y otros
- Sanitario o Docente
- Industrial o Comercial

Elementos Cartográficos

- Pantallas
- Ferrocarril
- Eje Viario
- Curvas de nivel

Localización

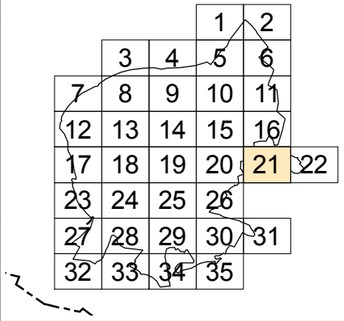

Ayuntamiento de Jerez

Área de Urbanismo, Infraestrucuturas, Vivienda y Suelo

d·nota

Escala: 1:5.000

0 25 50 100 150 200 Metros

Título:

Mapas de Niveles Sonoros. Ruido Viario - Noche

Fecha: Febrero 2016

Plano: 28_3R_21

Mapa Estratégico de Ruido de Jerez

Foco ruidoso: Tráfico viario Lnoche

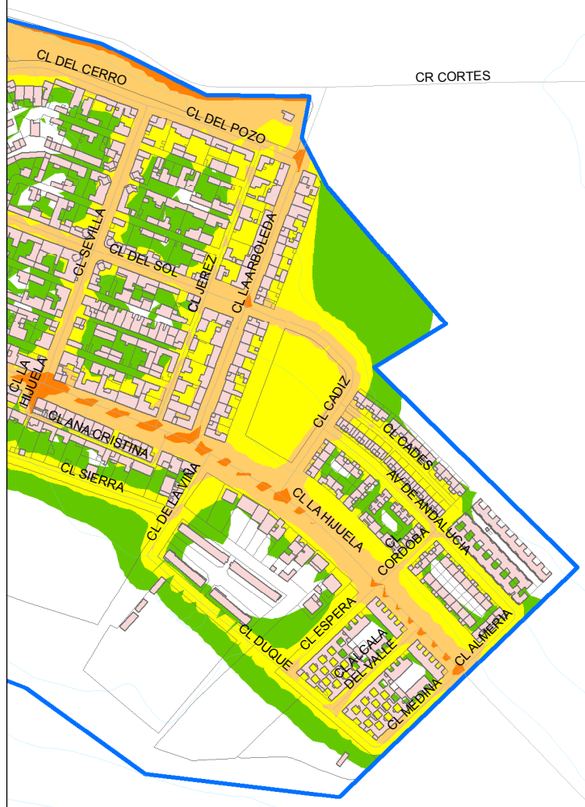

Niveles Sonoros (dB)

- < 50
- 50 - 55
- 55 - 60
- 60 - 65
- 65 - 70
- > 70

Número estimado de personas expuestas (centena)*

Rango de niveles (dB)	nº personas
< 50	800
50 - 55	625
55 - 60	396
60 - 65	113
65 - 70	17
≥ 70	0

Superficie (Km2) expuesta*

Rango de niveles (dB)	Km^2
< 50	14,93
50 - 55	9,86
55 - 60	7,77
60 - 65	4,12
65 - 70	1,18
≥ 70	0,09

Usos de Edificios

- Residencial y otros
- Sanitario o Docente
- Industrial o Comercial

Elementos Cartográficos

- Pantallas
- Ferrocarril
- Eje Viario
- Curvas de nivel

Localización

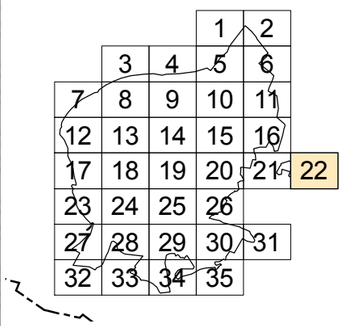

Ayuntamiento de Jerez

Área de Urbanismo, Infraestrucuturas, Vivienda y Suelo

d·nota

Escala: 1:5.000

0 25 50 100 150 200 Metros

Título:

Mapas de Niveles Sonoros. Ruido Viario - Noche

Fecha: Febrero 2016

Plano: 28_3R_22



Mapa Estratégico de Ruido de Jerez

Foco ruidoso: Tráfico viario Lnoche

Niveles Sonoros (dB)

- < 50
- 50 - 55
- 55 - 60
- 60 - 65
- 65 - 70
- > 70

Número estimado de personas expuestas (centena)*

Rango de niveles (dB)	nº personas
< 50	800
50 - 55	625
55 - 60	396
60 - 65	113
65 - 70	17
≥ 70	0

Superficie (Km2) expuesta*

Rango de niveles (dB)	Km^2
< 50	14,93
50 - 55	9,86
55 - 60	7,77
60 - 65	4,12
65 - 70	1,18
≥ 70	0,09

Usos de Edificios

- Residencial y otros
- Sanitario o Docente
- Industrial o Comercial

Elementos Cartográficos

- Pantallas
- Ferrocarril
- Eje Viario
- Curvas de nivel

Localización

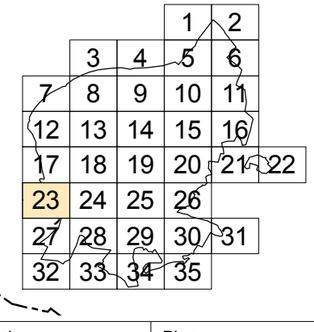

Ayuntamiento de Jerez

Área de Urbanismo, Infraestrucuturas, Vivienda y Suelo

d·nota

Escala: 1:5.000 — 0 25 50 100 150 200 Metros

Título: **Mapas de Niveles Sonoros. Ruido Viario - Noche**

Fecha: Febrero 2016

Plano: 28_3R_23

Mapa Estratégico de Ruido de Jerez

Foco ruidoso: Tráfico viario Lnoche

Niveles Sonoros (dB)

- < 50
- 50 - 55
- 55 - 60
- 60 - 65
- 65 - 70
- > 70

Número estimado de personas expuestas (centena)*

Rango de niveles (dB)	nº personas
< 50	800
50 - 55	625
55 - 60	396
60 - 65	113
65 - 70	17
≥ 70	0

Superficie (Km2) expuesta*

Rango de niveles (dB)	Km^2
< 50	14,93
50 - 55	9,86
55 - 60	7,77
60 - 65	4,12
65 - 70	1,18
≥ 70	0,09

Usos de Edificios

- Residencial y otros
- Sanitario o Docente
- Industrial o Comercial

Elementos Cartográficos

- Pantallas
- Ferrocarril
- Eje Viario
- Curvas de nivel

Localización

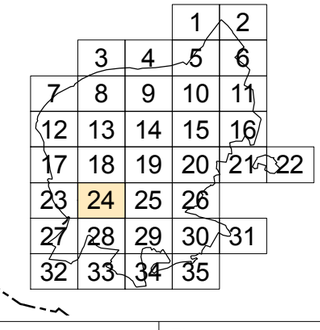

Ayuntamiento de Jerez

Área de Urbanismo, Infraestrucuturas, Vivienda y Suelo

d•nota

Escala: 1:5.000

0 25 50 100 150 200 Metros

Título:

Mapas de Niveles Sonoros. Ruido Viario - Noche

Fecha: Febrero 2016

Plano: 28_3R_24

Hoja 24 de 35

Mapa Estratégico de Ruido de Jerez

Foco ruidoso: Tráfico viario
Lnoche

Niveles Sonoros (dB)

- < 50
- 50 - 55
- 55 - 60
- 60 - 65
- 65 - 70
- > 70

Número estimado de personas expuestas (centena)*

Rango de niveles (dB)	nº personas
< 50	800
50 - 55	625
55 - 60	396
60 - 65	113
65 - 70	17
≥ 70	0

Superficie (Km2) expuesta*

Rango de niveles (dB)	Km^2
< 50	14,93
50 - 55	9,86
55 - 60	7,77
60 - 65	4,12
65 - 70	1,18
≥ 70	0,09

Usos de Edificios

- Residencial y otros
- Sanitario o Docente
- Industrial o Comercial

Elementos Cartográficos

- Pantallas
- Ferrocarril
- Eje Viario
- Curvas de nivel

Localización

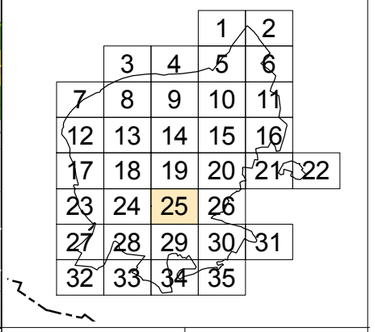

Ayuntamiento de Jerez

Área de Urbanismo, Infraestrucuturas, Vivienda y Suelo

d•nota

Escala: 1:5.000

0 25 50 100 150 200 Metros

Título:

Mapas de Niveles Sonoros. Ruido Viario - Noche

Fecha: Febrero 2016

Plano: 28_3R_25

Mapa Estratégico de Ruido de Jerez

Foco ruidoso: Tráfico viario Lnoche

Niveles Sonoros (dB)

- < 50
- 50 - 55
- 55 - 60
- 60 - 65
- 65 - 70
- > 70

Número estimado de personas expuestas (centena)*

Rango de niveles (dB)	nº personas
< 50	800
50 - 55	625
55 - 60	396
60 - 65	113
65 - 70	17
≥ 70	0

Superficie (Km2) expuesta*

Rango de niveles (dB)	Km^2
< 50	14,93
50 - 55	9,86
55 - 60	7,77
60 - 65	4,12
65 - 70	1,18
≥ 70	0,09

Usos de Edificios

- Residencial y otros
- Sanitario o Docente
- Industrial o Comercial

Elementos Cartográficos

- Pantallas
- Ferrocarril
- Eje Viario
- Curvas de nivel

Localización

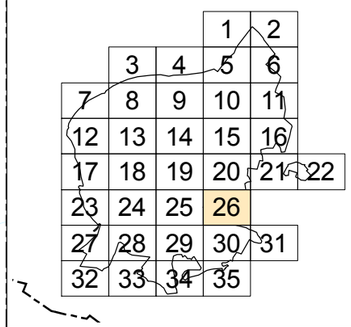

Ayuntamiento de Jerez

Área de Urbanismo, Infraestrucuturas, Vivienda y Suelo

d·nota

Escala: 1:5.000 — 0 25 50 100 150 200 Metros

Título: **Mapas de Niveles Sonoros. Ruido Viario - Noche**

Fecha: Febrero 2016

Plano: 28_3R_26



Mapa Estratégico de Ruido de Jerez

Foco ruidoso: Tráfico viario Lnoche

Niveles Sonoros (dB)

- < 50
- 50 - 55
- 55 - 60
- 60 - 65
- 65 - 70
- > 70

Número estimado de personas expuestas (centena)*

Rango de niveles (dB)	nº personas
< 50	800
50 - 55	625
55 - 60	396
60 - 65	113
65 - 70	17
≥ 70	0

Superficie (Km2) expuesta*

Rango de niveles (dB)	Km^2
< 50	14,93
50 - 55	9,86
55 - 60	7,77
60 - 65	4,12
65 - 70	1,18
≥ 70	0,09

Usos de Edificios

- Residencial y otros
- Sanitario o Docente
- Industrial o Comercial

Elementos Cartográficos

- Pantallas
- Ferrocarril
- Eje Viario
- Curvas de nivel

Localización

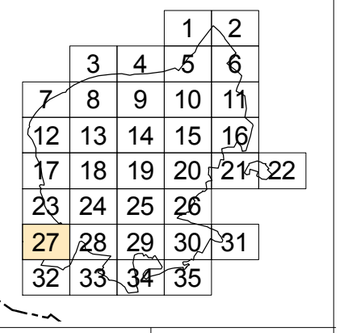

Ayuntamiento de Jerez

Área de Urbanismo, Infraestrucuturas, Vivienda y Suelo

d·nota

Escala: 1:5.000

0 25 50 100 150 200 Metros

Título:

Mapas de Niveles Sonoros. Ruido Viario - Noche

Fecha: Febrero 2016

Plano: 28_3R_27

Mapa Estratégico de Ruido de Jerez

Foco ruidoso: Tráfico viario Lnoche

Niveles Sonoros (dB)

- < 50
- 50 - 55
- 55 - 60
- 60 - 65
- 65 - 70
- > 70

Número estimado de personas expuestas (centena)*

Rango de niveles (dB)	nº personas
< 50	800
50 - 55	625
55 - 60	396
60 - 65	113
65 - 70	17
≥ 70	0

Superficie (Km2) expuesta*

Rango de niveles (dB)	Km^2
< 50	14,93
50 - 55	9,86
55 - 60	7,77
60 - 65	4,12
65 - 70	1,18
≥ 70	0,09

Usos de Edificios

- Residencial y otros
- Sanitario o Docente
- Industrial o Comercial

Elementos Cartográficos

- Pantallas
- Ferrocarril
- Eje Viario
- Curvas de nivel

Localización

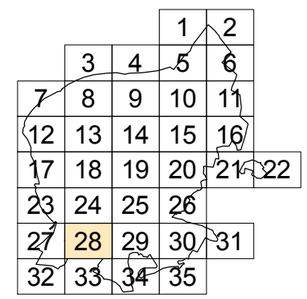

Ayuntamiento de Jerez

Área de Urbanismo, Infraestrucuturas, Vivienda y Suelo

d·nota

Escala: 1:5.000

0 25 50 100 150 200 Metros

Título:

Mapas de Niveles Sonoros. Ruido Viario - Noche

Fecha: Febrero 2016

Plano: 28_3R_28

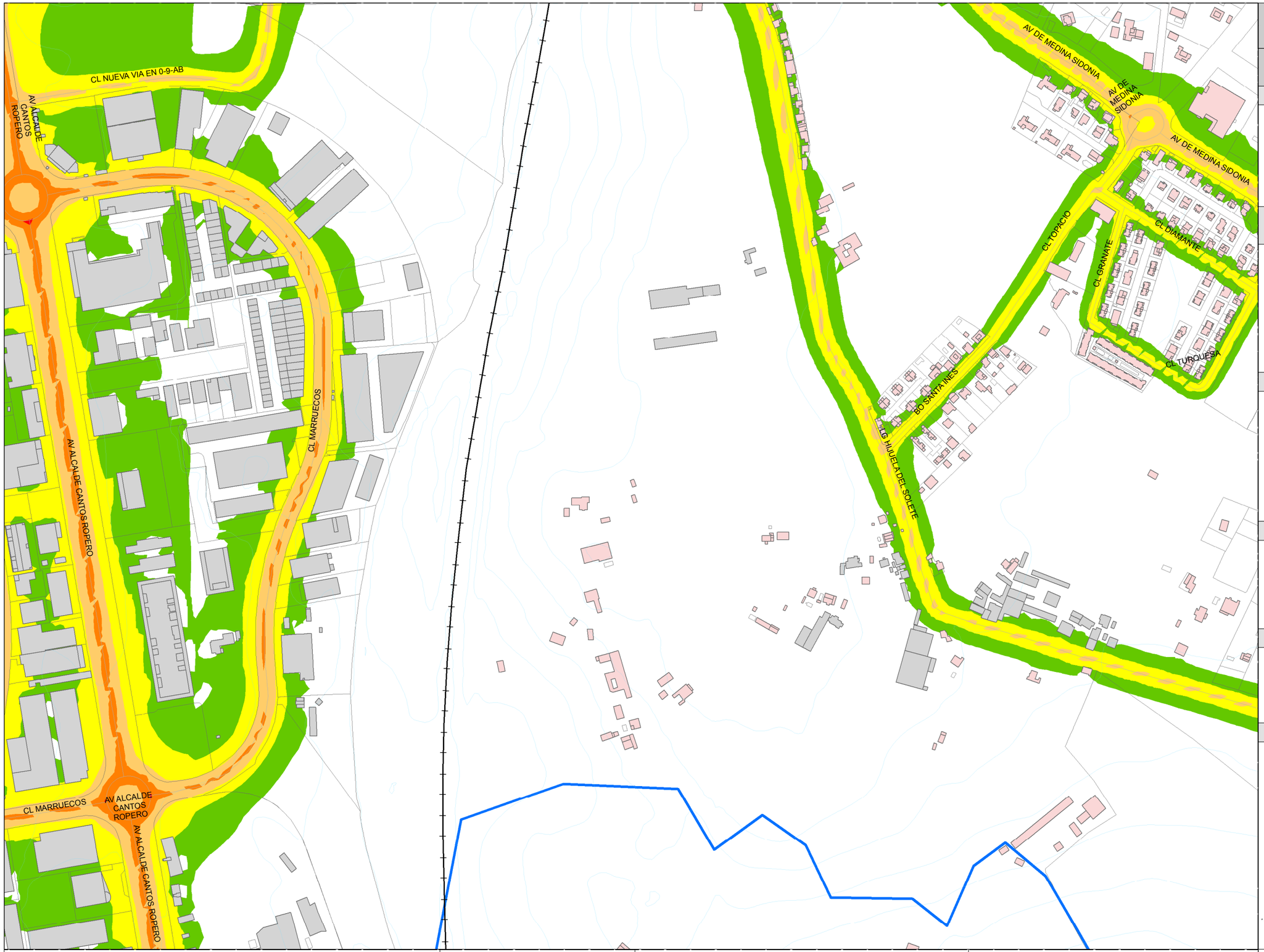

Mapa Estratégico de Ruido de Jerez

Foco ruidoso: Tráfico viario Lnoche

Niveles Sonoros (dB)

- < 50
- 50 - 55
- 55 - 60
- 60 - 65
- 65 - 70
- > 70

Número estimado de personas expuestas (centena)*

Rango de niveles (dB)	nº personas
< 50	800
50 - 55	625
55 - 60	396
60 - 65	113
65 - 70	17
≥ 70	0

Superficie (Km2) expuesta*

Rango de niveles (dB)	Km^2
< 50	14,93
50 - 55	9,86
55 - 60	7,77
60 - 65	4,12
65 - 70	1,18
≥ 70	0,09

Usos de Edificios

- Residencial y otros
- Sanitario o Docente
- Industrial o Comercial

Elementos Cartográficos

- Pantallas
- Ferrocarril
- Eje Viario
- Curvas de nivel

Localización

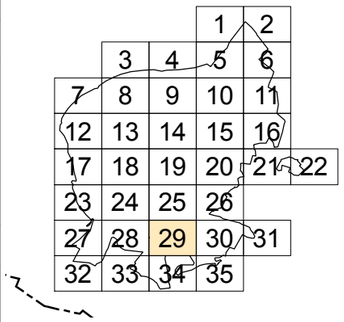

Ayuntamiento de Jerez

Área de Urbanismo, Infraestrucuturas, Vivienda y Suelo

d·nota

Escala: 1:5.000 — 0 25 50 100 150 200 Metros

Título:

Mapas de Niveles Sonoros.
Ruido Viario - Noche

Fecha: Febrero 2016

Plano: 28_3R_29

Mapa Estratégico de Ruido de Jerez

Foco ruidoso: Tráfico viario Lnoche

Niveles Sonoros (dB)

- < 50
- 50 - 55
- 55 - 60
- 60 - 65
- 65 - 70
- > 70

Número estimado de personas expuestas (centena)*

Rango de niveles (dB)	nº personas
< 50	800
50 - 55	625
55 - 60	396
60 - 65	113
65 - 70	17
≥ 70	0

Superficie (Km2) expuesta*

Rango de niveles (dB)	Km^2
< 50	14,93
50 - 55	9,86
55 - 60	7,77
60 - 65	4,12
65 - 70	1,18
≥ 70	0,09

Usos de Edificios

- Residencial y otros
- Sanitario o Docente
- Industrial o Comercial

Elementos Cartográficos

- Pantallas
- Ferrocarril
- Eje Viario
- Curvas de nivel

Localización

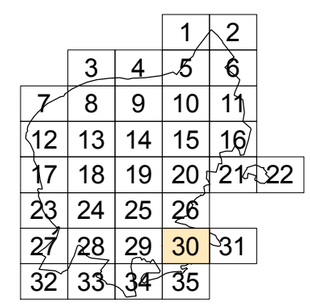

CM MONTEALEGRE ALTO DE

CM MONTEALEGRE ALTO DE

CL OPALO

AV DE MEDINA SIDONIA

AV DE MEDINA SIDONIA

AV DE MEDINA SIDONIA

LG HIJUELA DEL SOLETE

CL ALCOTAN

CL ALBARIZONES

CL ALGAIDA

CL ALTRAMUZ

CL ALTRAMUZ

AV DE MEDINA SIDONIA

CR JEREZ-ALGECIRAS

TN PLG SUP1 SGB

Ayuntamiento de Jerez

Área de Urbanismo, Infraestrucuturas, Vivienda y Suelo

d·nota

Escala: 1:5.000

0 25 50 100 150 200 Metros

Título:

Mapas de Niveles Sonoros. Ruido Viario - Noche

Fecha: Febrero 2016

Plano: 28_3R_30

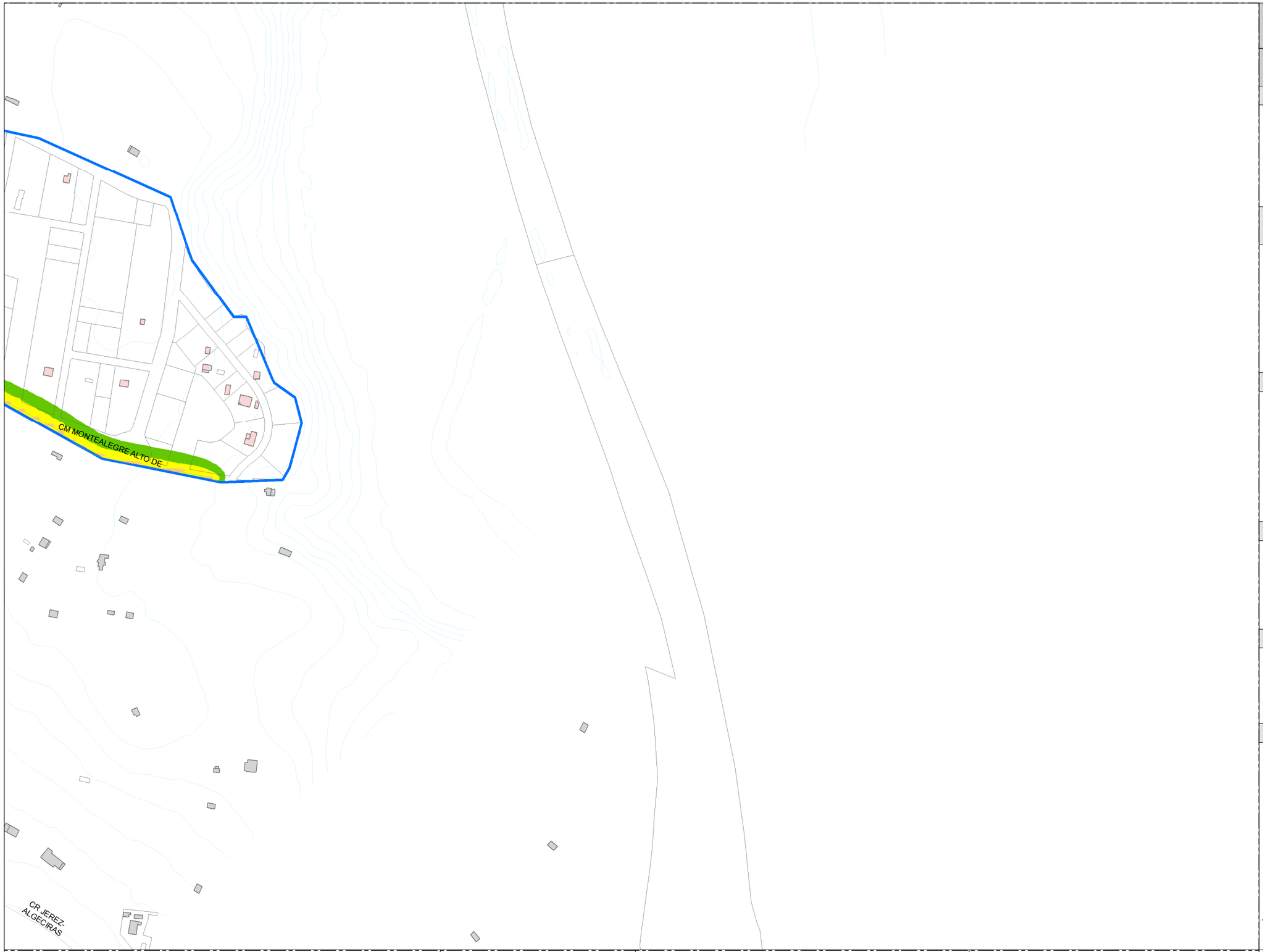

Mapa Estratégico de Ruido de Jerez

Foco ruidoso: Tráfico viario Lnoche

Niveles Sonoros (dB)

- < 50
- 50 - 55
- 55 - 60
- 60 - 65
- 65 - 70
- > 70

Número estimado de personas expuestas (centena)*

Rango de niveles (dB)	nº personas
< 50	800
50 - 55	625
55 - 60	396
60 - 65	113
65 - 70	17
≥ 70	0

Superficie (Km2) expuesta*

Rango de niveles (dB)	Km^2
< 50	14,93
50 - 55	9,86
55 - 60	7,77
60 - 65	4,12
65 - 70	1,18
≥ 70	0,09

Usos de Edificios

- Residencial y otros
- Sanitario o Docente
- Industrial o Comercial

Elementos Cartográficos

- Pantallas
- Ferrocarril
- Eje Viario
- Curvas de nivel

Localización

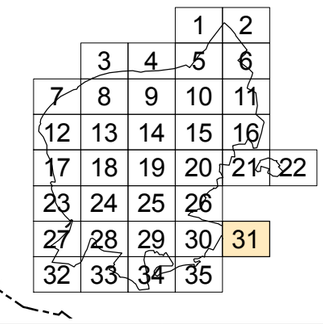

Ayuntamiento de Jerez

Área de Urbanismo, Infraestrucuturas, Vivienda y Suelo

d·nota

Escala: 1:5.000

0 25 50 100 150 200 Metros

Título:

Mapas de Niveles Sonoros. Ruido Viario - Noche

Fecha: Febrero 2016

Plano: 28_3R_31

Hoja 31 de 35

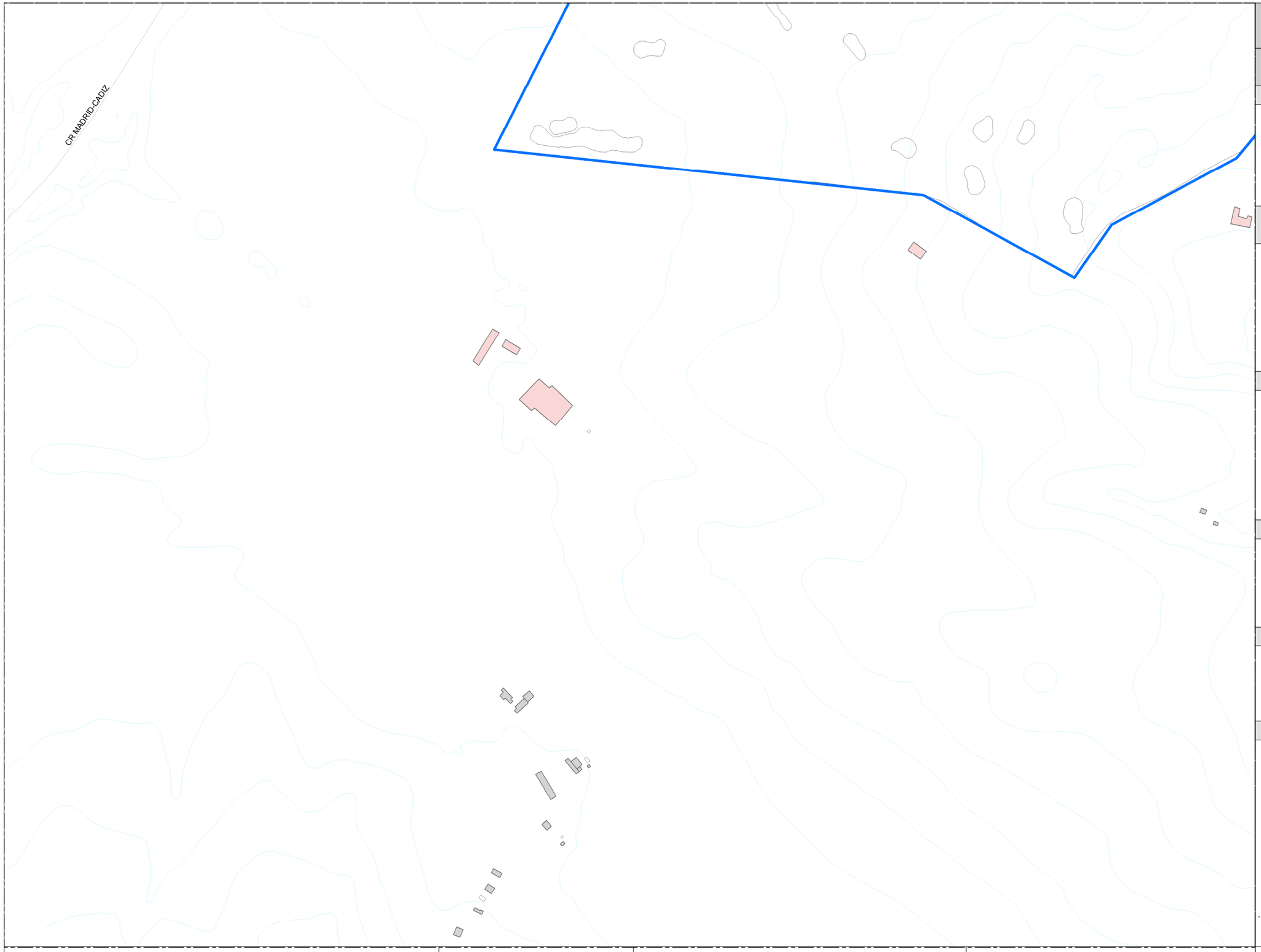

Mapa Estratégico de Ruido de Jerez

Foco ruidoso: Tráfico viario Lnoche

Niveles Sonoros (dB)

- < 50
- 50 - 55
- 55 - 60
- 60 - 65
- 65 - 70
- > 70

Número estimado de personas expuestas (centena)*

Rango de niveles (dB)	nº personas
< 50	800
50 - 55	625
55 - 60	396
60 - 65	113
65 - 70	17
≥ 70	0

Superficie (Km2) expuesta*

Rango de niveles (dB)	Km^2
< 50	14,93
50 - 55	9,86
55 - 60	7,77
60 - 65	4,12
65 - 70	1,18
≥ 70	0,09

Usos de Edificios

- Residencial y otros
- Sanitario o Docente
- Industrial o Comercial

Elementos Cartográficos

- Pantallas
- Ferrocarril
- Eje Viario
- Curvas de nivel

Localización

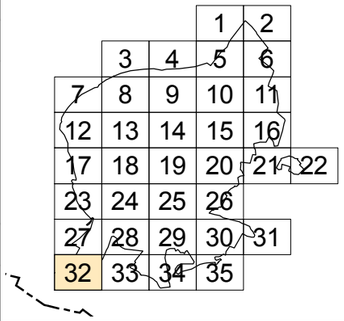

Ayuntamiento de Jerez

Área de Urbanismo, Infraestrucuturas, Vivienda y Suelo

d·nota

Escala: 1:5.000

0 25 50 100 150 200 Metros

Título:

Mapas de Niveles Sonoros. Ruido Viario - Noche

Fecha: Febrero 2016

Plano: 28_3R_32

Hoja 32 de 35

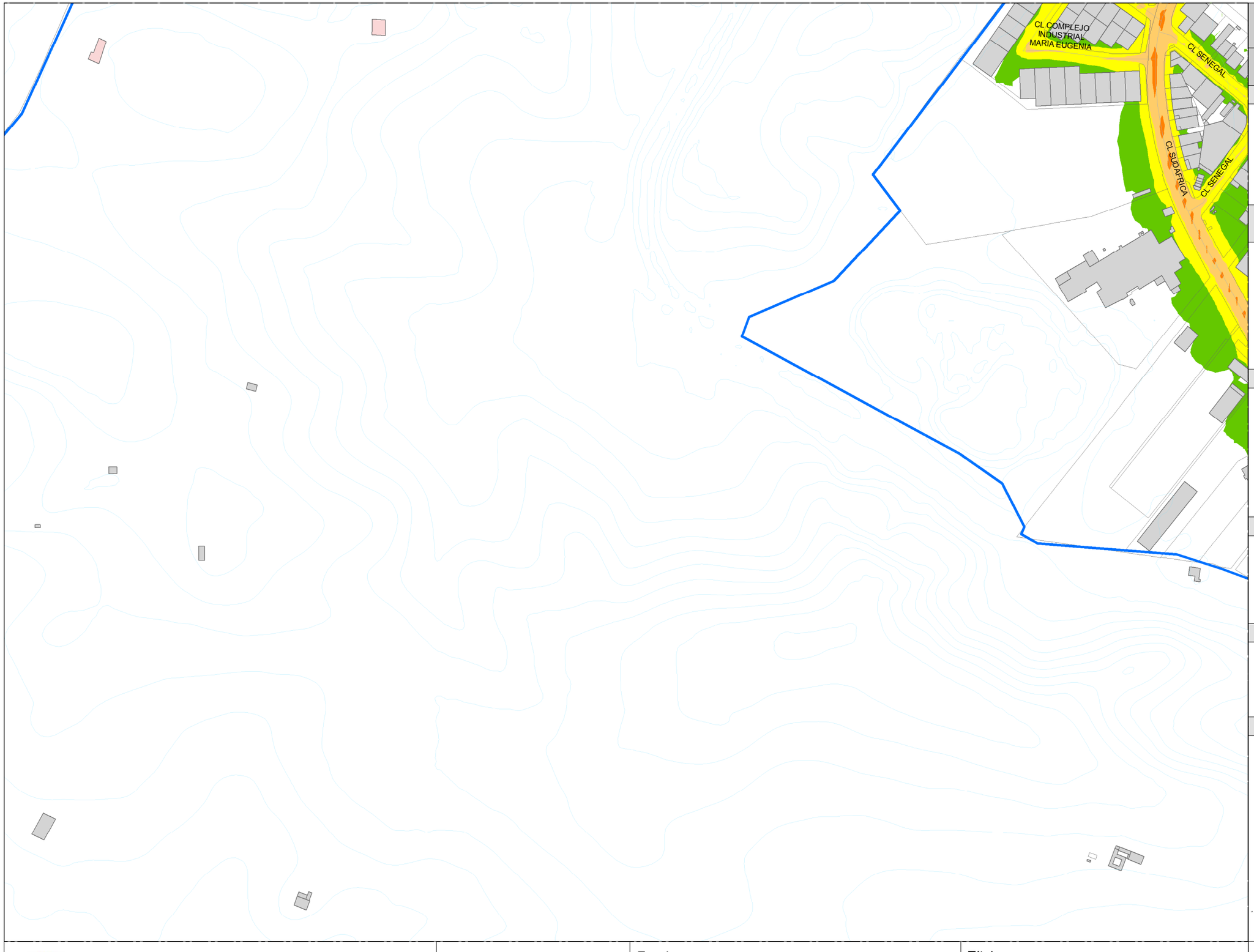

Mapa Estratégico de Ruido de Jerez

Foco ruidoso: Tráfico viario Lnoche

Niveles Sonoros (dB)

- < 50
- 50 - 55
- 55 - 60
- 60 - 65
- 65 - 70
- > 70

Número estimado de personas expuestas (centena)*

Rango de niveles (dB)	nº personas
< 50	800
50 - 55	625
55 - 60	396
60 - 65	113
65 - 70	17
≥ 70	0

Superficie (Km2) expuesta*

Rango de niveles (dB)	Km^2
< 50	14,93
50 - 55	9,86
55 - 60	7,77
60 - 65	4,12
65 - 70	1,18
≥ 70	0,09

Usos de Edificios

- Residencial y otros
- Sanitario o Docente
- Industrial o Comercial

Elementos Cartográficos

- Pantallas
- Ferrocarril
- Eje Viario
- Curvas de nivel

Localización

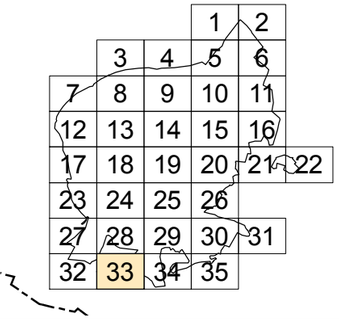

Ayuntamiento de Jerez

Área de Urbanismo, Infraestrucuturas, Vivienda y Suelo

d·nota

Escala: 1:5.000

0 25 50 100 150 200 Metros

Título:

Mapas de Niveles Sonoros. Ruido Viario - Noche

Fecha: Febrero 2016

Plano: 28_3R_33



Mapa Estratégico de Ruido de Jerez

Foco ruidoso: Tráfico viario Lnoche

Niveles Sonoros (dB)

- < 50
- 50 - 55
- 55 - 60
- 60 - 65
- 65 - 70
- > 70

Número estimado de personas expuestas (centena)*

Rango de niveles (dB)	nº personas
< 50	800
50 - 55	625
55 - 60	396
60 - 65	113
65 - 70	17
≥ 70	0

Superficie (Km2) expuesta*

Rango de niveles (dB)	Km^2
< 50	14,93
50 - 55	9,86
55 - 60	7,77
60 - 65	4,12
65 - 70	1,18
≥ 70	0,09

Usos de Edificios

- Residencial y otros
- Sanitario o Docente
- Industrial o Comercial

Elementos Cartográficos

- Pantallas
- Ferrocarril
- Eje Viario
- Curvas de nivel

Localización

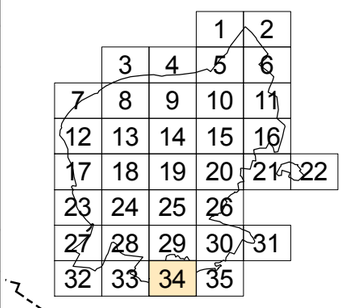

Ayuntamiento de Jerez

Área de Urbanismo, Infraestrucuturas, Vivienda y Suelo

d·nota

Escala: 1:5.000

0 25 50 100 150 200 Metros

Título:

Mapas de Niveles Sonoros. Ruido Viario - Noche

Fecha: Febrero 2016

Plano: 28_3R_34

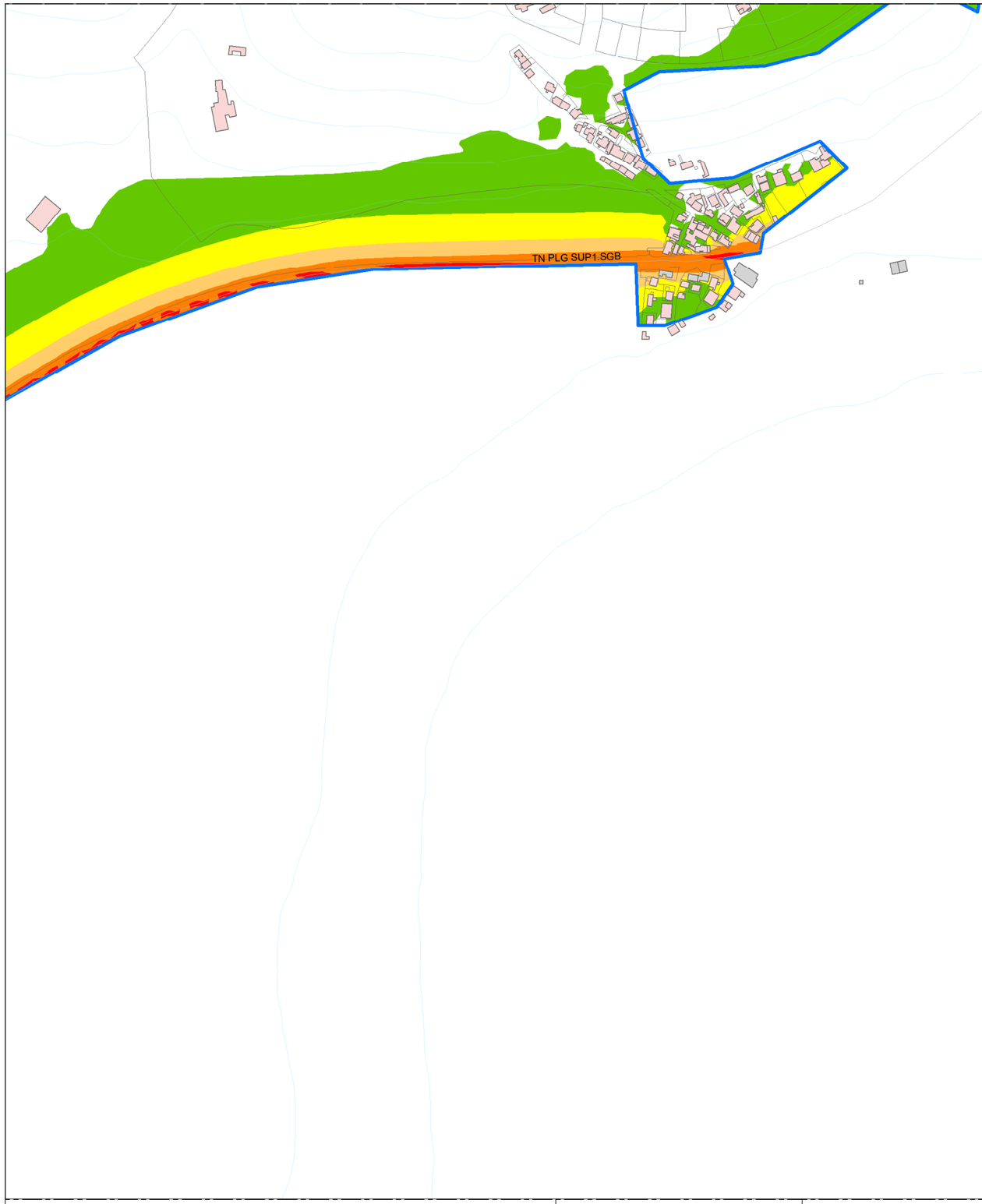

Mapa Estratégico de Ruido de Jerez

Foco ruidoso: Tráfico viario Lnoche

Niveles Sonoros (dB)

- < 50
- 50 - 55
- 55 - 60
- 60 - 65
- 65 - 70
- > 70

Número estimado de personas expuestas (centena)*

Rango de niveles (dB)	nº personas
< 50	800
50 - 55	625
55 - 60	396
60 - 65	113
65 - 70	17
≥ 70	0

Superficie (Km2) expuesta*

Rango de niveles (dB)	Km^2
< 50	14,93
50 - 55	9,86
55 - 60	7,77
60 - 65	4,12
65 - 70	1,18
≥ 70	0,09

Usos de Edificios

- Residencial y otros
- Sanitario o Docente
- Industrial o Comercial

Elementos Cartográficos

- Pantallas
- Ferrocarril
- Eje Viario
- Curvas de nivel

Localización

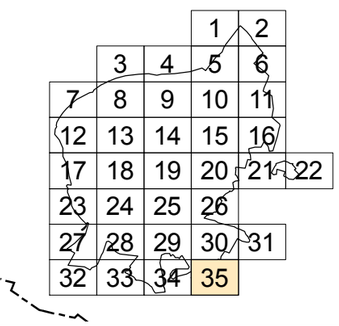

Ayuntamiento de Jerez

Área de Urbanismo, Infraestrucuturas, Vivienda y Suelo

d·nota

Escala: 1:5.000

0 25 50 100 150 200 Metros

Título:

Mapas de Niveles Sonoros. Ruido Viario - Noche

Fecha: Febrero 2016

Plano: 28_3R_35

Hoja 35 de 35