Mapa Estratégico de Ruido de Getafe

Descripción del Plano

Niveles Sonoros (dB)

Afección Ruido Día

Zona de Estudio
Término Municipal

- < 55
- 55 - 60
- 60 - 65
- 65 - 70
- 70 - 75
- > 75

Número estimado de personas expuestas (centena)*

dB(A)	Nº Personas (centenas)	%
< 55	590,03	32,11%
55 - 60	531,49	28,92%
60 - 65	486,34	26,47%
65 - 70	209,55	11,40%
70 - 75	19,97	1,09%
> 75	0,26	0,01%

Usos de Edificios

- Residencial y otros.
- Industrial o Terciario.
- Sanitario o Docente.

Elementos Cartográficos

- Ferrocarril.
- Curvas de nivel.
- Río.
- Eje Viario.

Localización

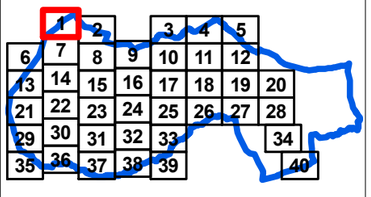

AYUNTAMIENTO DE GETAFE

Área de Sostenibilidad, Urbanismo y Vivienda.

d·nota

Escala: 1:5.000

0 50 100 200 Metros

N

Título:
Mapas de Niveles Sonoros.
Ruido Total - Día

Fecha: Octubre 2.017

Hoja 1 de 40

Plano: Ag_MAD_39_T_Ld_1



Mapa Estratégico de Ruido de Getafe

Descripción del Plano

Niveles Sonoros (dB)

Afección Ruido Día

Zona de Estudio
Término Municipal

- < 55
- 55 - 60
- 60 - 65
- 65 - 70
- 70 - 75
- > 75

Número estimado de personas expuestas (centena)*

dB(A)	Nº Personas (centenas)	%
< 55	*590,03*	*32,11%*
55 - 60	*531,49*	*28,92%*
60 - 65	*486,34*	*26,47%*
65 - 70	*209,55*	*11,40%*
70 - 75	*19,97*	*1,09%*
> 75	*0,26*	*0,01%*

Usos de Edificios

- Residencial y otros.
- Industrial o Terciario.
- Sanitario o Docente.

Elementos Cartográficos

- Ferrocarril.
- Curvas de nivel.
- Río.
- Eje Viario.

Localización

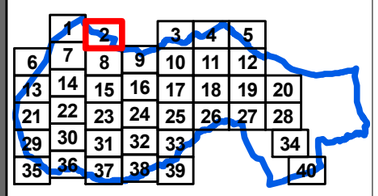

AYUNTAMIENTO DE GETAFE

Área de Sostenibilidad, Urbanismo y Vivienda.

d·nota

Escala: 1:5.000

0 50 100 200 Metros

Título:

Mapas de Niveles Sonoros.
Ruido Total - Día

Fecha: Octubre 2.017

Hoja 2 de 40

Plano: Ag_MAD_39_T_Ld_2

Mapa Estratégico de Ruido de Getafe

Descripción del Plano

Niveles Sonoros (dB)

Afección Ruido Día

Zona de Estudio
Término Municipal

- < 55
- 55 - 60
- 60 - 65
- 65 - 70
- 70 - 75
- > 75

Número estimado de personas expuestas (centena)*

dB(A)	Nº Personas (centenas)	%
< 55	*590,03*	*32,11%*
55 - 60	*531,49*	*28,92%*
60 - 65	*486,34*	*26,47%*
65 - 70	*209,55*	*11,40%*
70 - 75	*19,97*	*1,09%*
> 75	*0,26*	*0,01%*

Usos de Edificios

- Residencial y otros.
- Industrial o Terciario.
- Sanitario o Docente.

Elementos Cartográficos

- Ferrocarril.
- Curvas de nivel.
- Río.
- Eje Viario.

Localización

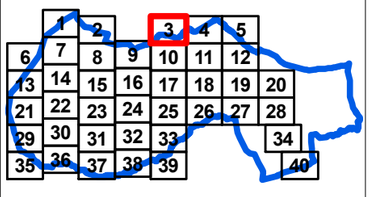

AYUNTAMIENTO DE GETAFE

Área de Sostenibilidad, Urbanismo y Vivienda.

d·nota

Escala: 1:5.000

0 50 100 200 Metros

N

Título:

Mapas de Niveles Sonoros.
Ruido Total - Día

Fecha: Octubre 2.017

Hoja 3 de 40

Plano: Ag_MAD_39_T_Ld_3

Mapa Estratégico de Ruido de Getafe

Descripción del Plano

Niveles Sonoros (dB)

Afección Ruido Día

Zona de Estudio
Término Municipal

- < 55
- 55 - 60
- 60 - 65
- 65 - 70
- 70 - 75
- > 75

Número estimado de personas expuestas (centena)*

dB(A)	Nº Personas (centenas)	%
< 55	590,03	32,11%
55 - 60	531,49	28,92%
60 - 65	486,34	26,47%
65 - 70	209,55	11,40%
70 - 75	19,97	1,09%
> 75	0,26	0,01%

Usos de Edificios

- Residencial y otros.
- Industrial o Terciario.
- Sanitario o Docente.

Elementos Cartográficos

- Ferrocarril.
- Curvas de nivel.
- Río.
- Eje Viario.

Localización

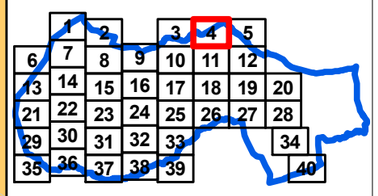

AYUNTAMIENTO DE GETAFE

Área de Sostenibilidad, Urbanismo y Vivienda.

d·nota

Escala: 1:5.000

0 50 100 200 Metros

Título:

Mapas de Niveles Sonoros.
Ruido Total - Día

Fecha: Octubre 2.017

Hoja 4 de 40

Plano: Ag_MAD_39_T_Ld_4

Mapa Estratégico de Ruido de Getafe

Descripción del Plano

Niveles Sonoros (dB)

Afección Ruido Día

Zona de Estudio
Término Municipal

- < 55
- 55 - 60
- 60 - 65
- 65 - 70
- 70 - 75
- > 75

Número estimado de personas expuestas (centena)*

dB(A)	Nº Personas (centenas)	%
< 55	*590,03*	*32,11%*
55 - 60	*531,49*	*28,92%*
60 - 65	*486,34*	*26,47%*
65 - 70	*209,55*	*11,40%*
70 - 75	*19,97*	*1,09%*
> 75	*0,26*	*0,01%*

Usos de Edificios

- Residencial y otros.
- Industrial o Terciario.
- Sanitario o Docente.

Elementos Cartográficos

- Ferrocarril.
- Curvas de nivel.
- Río.
- Eje Viario.

Localización

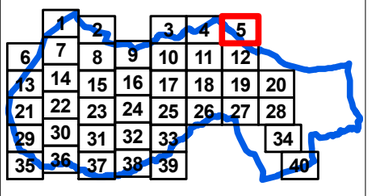

AYUNTAMIENTO DE GETAFE

Área de Sostenibilidad, Urbanismo y Vivienda.

d·nota

Escala: 1:5.000

0 50 100 200 Metros

Título:

Mapas de Niveles Sonoros.
Ruido Total - Día

Fecha: Octubre 2.017

Hoja 5 de 40

Plano: Ag_MAD_39_T_Ld_5

Mapa Estratégico de Ruido de Getafe

Descripción del Plano

Niveles Sonoros (dB)

Afección Ruido Día

Zona de Estudio
Término Municipal

- < 55
- 55 - 60
- 60 - 65
- 65 - 70
- 70 - 75
- > 75

Número estimado de personas expuestas (centena)*

dB(A)	Nº Personas (centenas)	%
< 55	590,03	32,11%
55 - 60	531,49	28,92%
60 - 65	486,34	26,47%
65 - 70	209,55	11,40%
70 - 75	19,97	1,09%
> 75	0,26	0,01%

Usos de Edificios

- Residencial y otros.
- Industrial o Terciario.
- Sanitario o Docente.

Elementos Cartográficos

- Ferrocarril.
- Curvas de nivel.
- Río.
- Eje Viario.

Localización

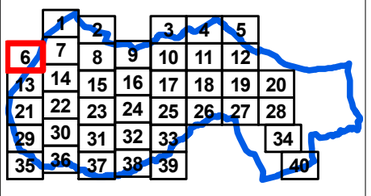

AYUNTAMIENTO DE GETAFE

Área de Sostenibilidad, Urbanismo y Vivienda.

d·nota

Escala: 1:5.000

0 50 100 200 Metros

N

Título:

Mapas de Niveles Sonoros.
Ruido Total - Día

Fecha: Octubre 2.017

Hoja 6 de 40

Plano: Ag_MAD_39_T_Ld_6

Mapa Estratégico de Ruido de Getafe

Descripción del Plano

Niveles Sonoros (dB)

Afección Ruido Día

Zona de Estudio
Término Municipal

- < 55
- 55 - 60
- 60 - 65
- 65 - 70
- 70 - 75
- > 75

Número estimado de personas expuestas (centena)*

dB(A)	Nº Personas (centenas)	%
< 55	590,03	32,11%
55 - 60	531,49	28,92%
60 - 65	486,34	26,47%
65 - 70	209,55	11,40%
70 - 75	19,97	1,09%
> 75	0,26	0,01%

Usos de Edificios

- Residencial y otros.
- Industrial o Terciario.
- Sanitario o Docente.

Elementos Cartográficos

- Ferrocarril.
- Curvas de nivel.
- Río.
- Eje Viario.

Localización

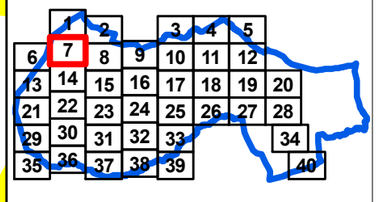

AYUNTAMIENTO DE GETAFE

Área de Sostenibilidad, Urbanismo y Vivienda.

d·nota

Escala: 1:5.000

0 50 100 200 Metros

Título:

Mapas de Niveles Sonoros.
Ruido Total - Día

Fecha: Octubre 2.017

Hoja 7 de 40

Plano: Ag_MAD_39_T_Ld_7

Mapa Estratégico de Ruido de Getafe

Descripción del Plano

Niveles Sonoros (dB)

Afección Ruido Día

Zona de Estudio
Término Municipal

- < 55
- 55 - 60
- 60 - 65
- 65 - 70
- 70 - 75
- > 75

Número estimado de personas expuestas (centena)*

dB(A)	Nº Personas (centenas)	%
< 55	590,03	32,11%
55 - 60	531,49	28,92%
60 - 65	486,34	26,47%
65 - 70	209,55	11,40%
70 - 75	19,97	1,09%
> 75	0,26	0,01%

Usos de Edificios

- Residencial y otros.
- Industrial o Terciario.
- Sanitario o Docente.

Elementos Cartográficos

- Ferrocarril.
- Curvas de nivel.
- Río.
- Eje Viario.

Localización

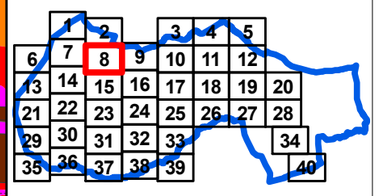

AYUNTAMIENTO DE GETAFE

Área de Sostenibilidad, Urbanismo y Vivienda.

d·nota

Escala: 1:5.000

0 50 100 200 Metros

Título:

Mapas de Niveles Sonoros.
Ruido Total - Día

Fecha: Octubre 2.017

Hoja 8 de 40

Plano: Ag_MAD_39_T_Ld_8

Mapa Estratégico de Ruido de Getafe

Descripción del Plano

Niveles Sonoros (dB)

Afección Ruido Día

Zona de Estudio
Término Municipal

- < 55
- 55 - 60
- 60 - 65
- 65 - 70
- 70 - 75
- > 75

Número estimado de personas expuestas (centena)*

dB(A)	Nº Personas (centenas)	%
< 55	590,03	32,11%
55 - 60	531,49	28,92%
60 - 65	486,34	26,47%
65 - 70	209,55	11,40%
70 - 75	19,97	1,09%
> 75	0,26	0,01%

Usos de Edificios

- Residencial y otros.
- Industrial o Terciario.
- Sanitario o Docente.

Elementos Cartográficos

- Ferrocarril.
- Curvas de nivel.
- Río.
- Eje Viario.

Localización

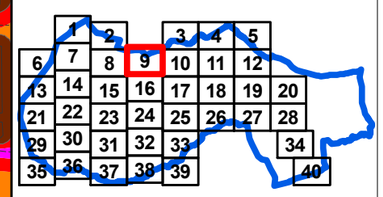

AYUNTAMIENTO DE GETAFE

Área de Sostenibilidad, Urbanismo y Vivienda.

d·nota

Escala: 1:5.000

0 50 100 200 Metros

N

Título:

Mapas de Niveles Sonoros.
Ruido Total - Día

Fecha: Octubre 2.017

Hoja 9 de 40

Plano: Ag_MAD_39_T_Ld_9

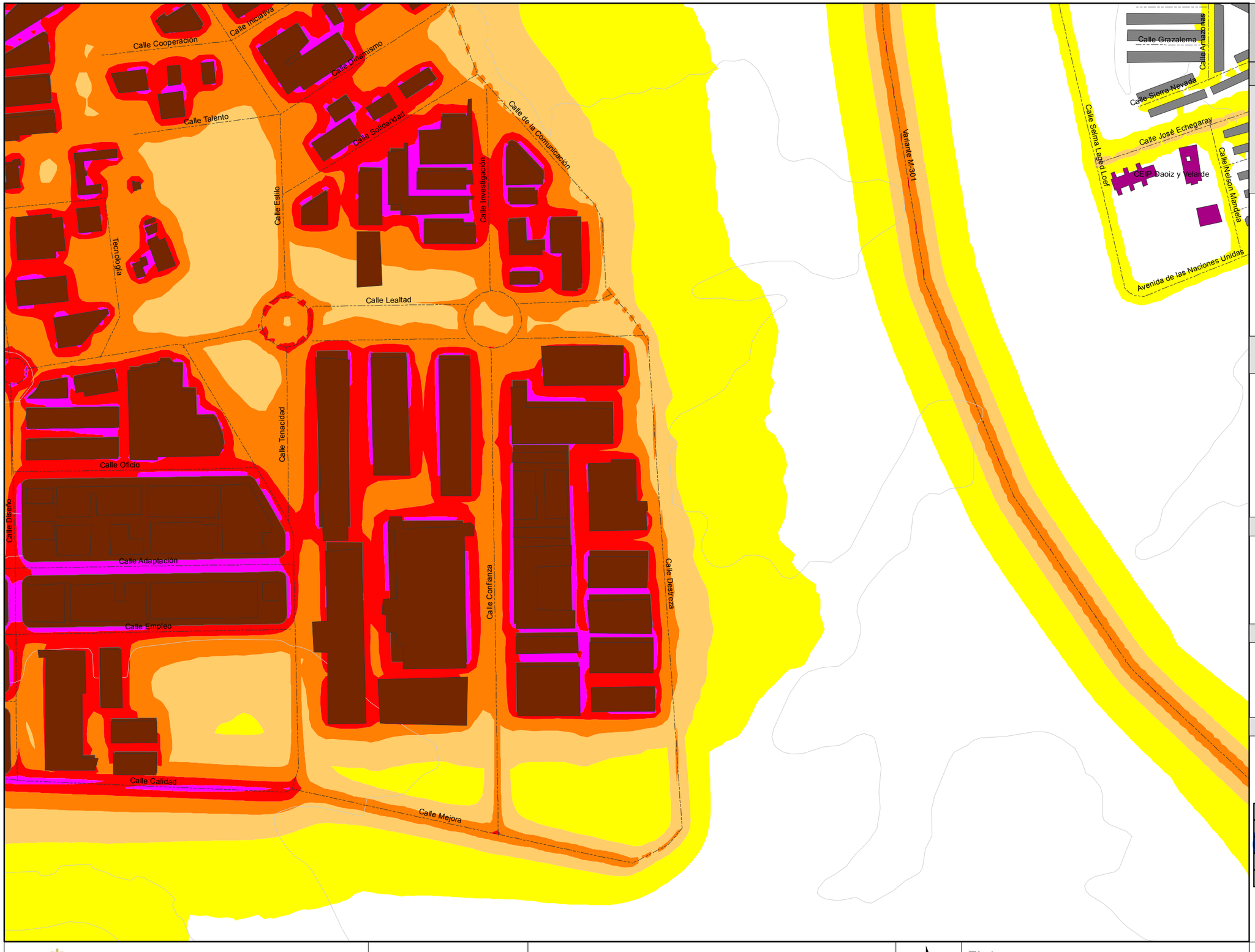

Mapa Estratégico de Ruido de Getafe

Descripción del Plano

Niveles Sonoros (dB)

Afección Ruido Día

Zona de Estudio
Término Municipal

- < 55
- 55 - 60
- 60 - 65
- 65 - 70
- 70 - 75
- > 75

Número estimado de personas expuestas (centena)*

dB(A)	Nº Personas (centenas)	%
< 55	590,03	32,11%
55 - 60	531,49	28,92%
60 - 65	486,34	26,47%
65 - 70	209,55	11,40%
70 - 75	19,97	1,09%
> 75	0,26	0,01%

Usos de Edificios

- Residencial y otros.
- Industrial o Terciario.
- Sanitario o Docente.

Elementos Cartográficos

- Ferrocarril.
- Curvas de nivel.
- Río.
- Eje Viario.

Localización

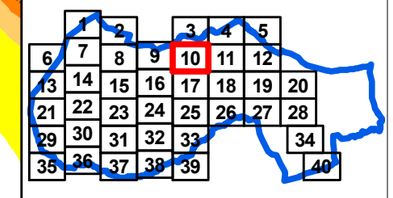

AYUNTAMIENTO DE GETAFE

Área de Sostenibilidad, Urbanismo y Vivienda.

d·nota

Escala: 1:5.000

0 50 100 200 Metros

N

Título:

Mapas de Niveles Sonoros.
Ruido Total - Día

Fecha: Octubre 2.017

Hoja 10 de 40

Plano: Ag_MAD_39_T_Ld_10

Mapa Estratégico de Ruido de Getafe

Descripción del Plano

Niveles Sonoros (dB)

Afección Ruido Día

Zona de Estudio
Término Municipal

- < 55
- 55 - 60
- 60 - 65
- 65 - 70
- 70 - 75
- > 75

Número estimado de personas expuestas (centena)*

dB(A)	Nº Personas (centenas)	%
< 55	590,03	32,11%
55 - 60	531,49	28,92%
60 - 65	486,34	26,47%
65 - 70	209,55	11,40%
70 - 75	19,97	1,09%
> 75	0,26	0,01%

Usos de Edificios

- Residencial y otros.
- Industrial o Terciario.
- Sanitario o Docente.

Elementos Cartográficos

- Ferrocarril.
- Curvas de nivel.
- Río.
- Eje Viario.

Localización

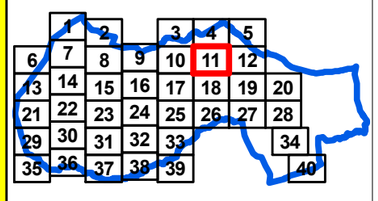

AYUNTAMIENTO DE GETAFE

Área de Sostenibilidad, Urbanismo y Vivienda.

d·nota

Escala: 1:5.000

0 50 100 200 Metros

Título:

Mapas de Niveles Sonoros.
Ruido Total - Día

Fecha: Octubre 2.017

Hoja 11 de 40

Plano: Ag_MAD_39_T_Ld_11

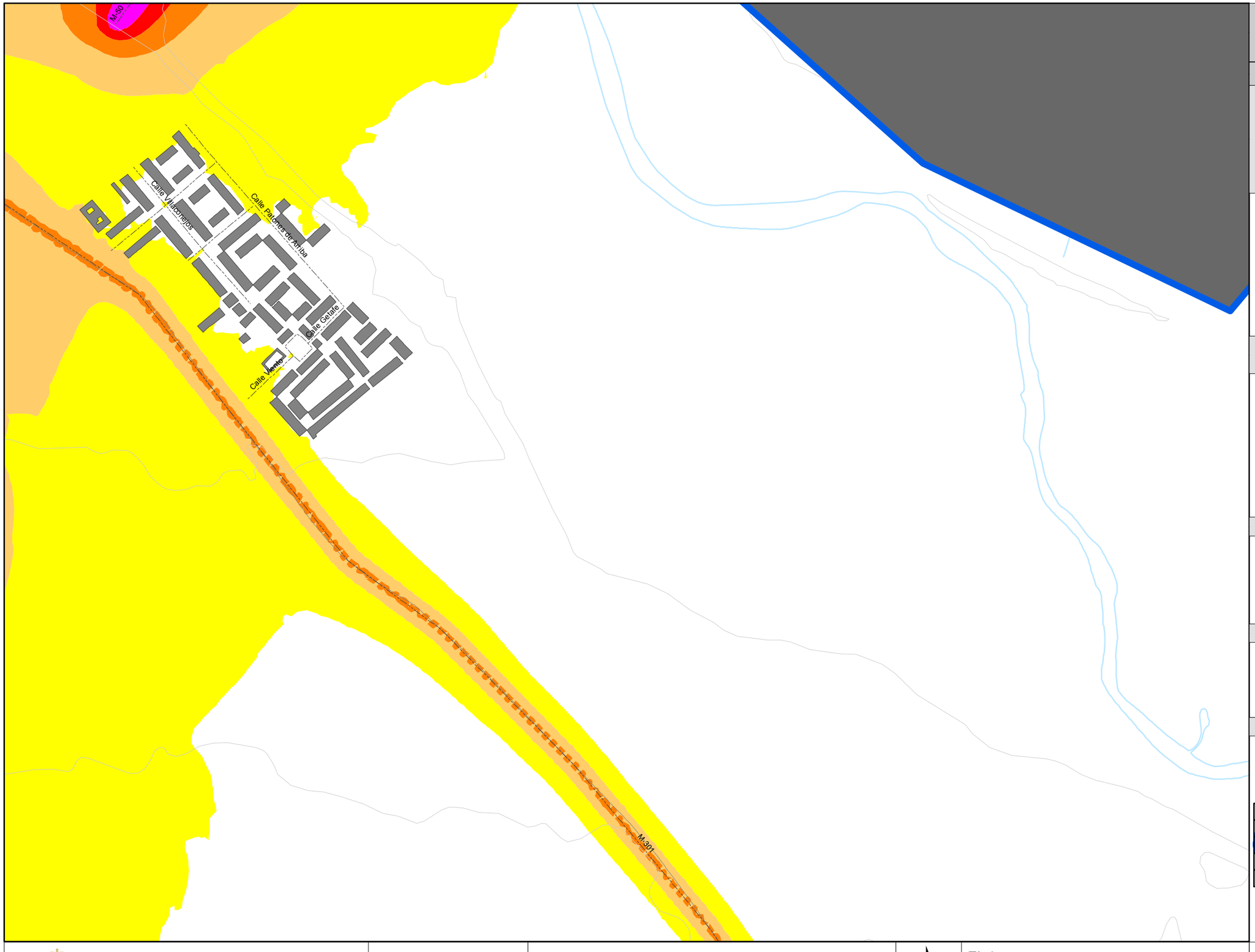

Mapa Estratégico de Ruido de Getafe

Descripción del Plano

Niveles Sonoros (dB)

Afección Ruido Día

Zona de Estudio
Término Municipal

- < 55
- 55 - 60
- 60 - 65
- 65 - 70
- 70 - 75
- > 75

Número estimado de personas expuestas (centena)*

dB(A)	Nº Personas (centenas)	%
< 55	*590,03*	*32,11%*
55 - 60	*531,49*	*28,92%*
60 - 65	*486,34*	*26,47%*
65 - 70	*209,55*	*11,40%*
70 - 75	*19,97*	*1,09%*
> 75	*0,26*	*0,01%*

Usos de Edificios

- Residencial y otros.
- Industrial o Terciario.
- Sanitario o Docente.

Elementos Cartográficos

- Ferrocarril.
- Curvas de nivel.
- Río.
- Eje Viario.

Localización

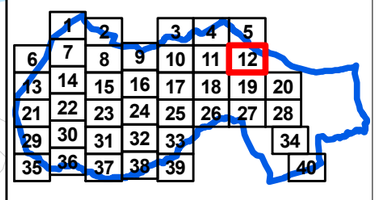

AYUNTAMIENTO DE GETAFE

Área de Sostenibilidad, Urbanismo y Vivienda.

d·nota

Escala: 1:5.000

0 50 100 200 Metros

N

Título:

Mapas de Niveles Sonoros.
Ruido Total - Día

Fecha: Octubre 2.017

Hoja 12 de 40

Plano: Ag_MAD_39_T_Ld_12

Mapa Estratégico de Ruido de Getafe

Descripción del Plano

Niveles Sonoros (dB)

Afección Ruido Día

Zona de Estudio
Término Municipal

< 55
55 - 60
60 - 65
65 - 70
70 - 75
> 75

Número estimado de personas expuestas (centena)*

dB(A)	Nº Personas (centenas)	%
< 55	590,03	32,11%
55 - 60	531,49	28,92%
60 - 65	486,34	26,47%
65 - 70	209,55	11,40%
70 - 75	19,97	1,09%
> 75	0,26	0,01%

Usos de Edificios

Residencial y otros.
Industrial o Terciario.
Sanitario o Docente.

Elementos Cartográficos

Ferrocarril.
Curvas de nivel.
Río.
Eje Viario.

Localización

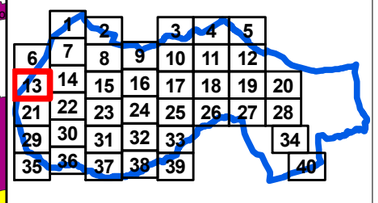

Avenida del 14 de Abril
Avenida de la Segunda República
Avenida Mari Pepa Colomer
Avenida Joaquín Chapaprieta
Calle José Antonio Aguirre
Calle Antonio Mijte
Calle Indalecio Prieto
Calle José Díaz
Calle Andreu Nin
Calle Pedro Checa
Calle Vicente Rojo
Avenida Javier Bueno
Avenida de Juan Negrín
Avenida Lluis Companys
Avenida Luis Araquistain
El Lula
El Nemomar|In Getafe
Avenida de Manuel Azaña
Avenida de Francisco Largo Caballero
Calle Rodolfo Llopis
Calle Olivino
Calle Cornalón
Calle Bélida
Calle Barrilo
Calle Silex
Calle Cuarzo
Calle Baritina
Calle Calcedonia
CEIP Rosalía de Castro
Calle Mercurio
Calle Grafito
Avenida Arcas del Agua
Calle Albupou
Vereda del Camuerzo
Cañe Vereda del Camuerzo

AYUNTAMIENTO DE GETAFE

Área de Sostenibilidad, Urbanismo y Vivienda.

d·nota

Escala: 1:5.000

0 50 100 200 Metros

Título:

Mapas de Niveles Sonoros.
Ruido Total - Día

Fecha: Octubre 2.017

Hoja 13 de 40

Plano: Ag_MAD_39_T_Ld_13

Mapa Estratégico de Ruido de Getafe

Descripción del Plano

Niveles Sonoros (dB)

Afección Ruido Día

Zona de Estudio
Término Municipal

- < 55
- 55 - 60
- 60 - 65
- 65 - 70
- 70 - 75
- > 75

Número estimado de personas expuestas (centena)*

dB(A)	Nº Personas (centenas)	%
< 55	590,03	32,11%
55 - 60	531,49	28,92%
60 - 65	486,34	26,47%
65 - 70	209,55	11,40%
70 - 75	19,97	1,09%
> 75	0,26	0,01%

Usos de Edificios

- Residencial y otros.
- Industrial o Terciario.
- Sanitario o Docente.

Elementos Cartográficos

- Ferrocarril.
- Curvas de nivel.
- Río.
- Eje Viario.

Localización

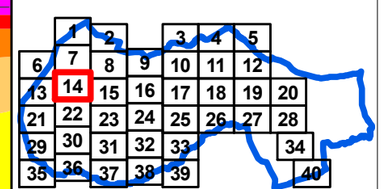

AYUNTAMIENTO DE GETAFE

Área de Sostenibilidad, Urbanismo y Vivienda.

d·nota

Escala: 1:5.000

0 50 100 200 Metros

Título:

Mapas de Niveles Sonoros.
Ruido Total - Día

Fecha: Octubre 2.017

Hoja 14 de 40

Plano: Ag_MAD_39_T_Ld_14

Mapa Estratégico de Ruido de Getafe

Descripción del Plano

Niveles Sonoros (dB)

Afección Ruido Día

Zona de Estudio
Término Municipal

- < 55
- 55 - 60
- 60 - 65
- 65 - 70
- 70 - 75
- > 75

Número estimado de personas expuestas (centena)*

dB(A)	Nº Personas (centenas)	%
< 55	590,03	32,11%
55 - 60	531,49	28,92%
60 - 65	486,34	26,47%
65 - 70	209,55	11,40%
70 - 75	19,97	1,09%
> 75	0,26	0,01%

Usos de Edificios

- Residencial y otros.
- Industrial o Terciario.
- Sanitario o Docente.

Elementos Cartográficos

- Ferrocarril.
- Curvas de nivel.
- Río.
- Eje Viario.

Localización

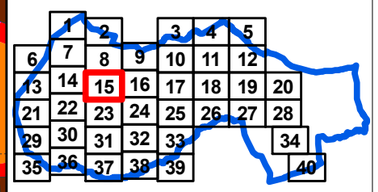

AYUNTAMIENTO DE GETAFE

Área de Sostenibilidad, Urbanismo y Vivienda.

d·nota

Escala: 1:5.000

0 50 100 200 Metros

Título:

Mapas de Niveles Sonoros.
Ruido Total - Día

Fecha: Octubre 2.017

Hoja 15 de 40

Plano: Ag_MAD_39_T_Ld_15

Mapa Estratégico de Ruido de Getafe

Descripción del Plano

Niveles Sonoros (dB)

Afección Ruido Día

Zona de Estudio
Término Municipal

- < 55
- 55 - 60
- 60 - 65
- 65 - 70
- 70 - 75
- > 75

Número estimado de personas expuestas (centena)*

dB(A)	Nº Personas (centenas)	%
< 55	590,03	32,11%
55 - 60	531,49	28,92%
60 - 65	486,34	26,47%
65 - 70	209,55	11,40%
70 - 75	19,97	1,09%
> 75	0,26	0,01%

Usos de Edificios

- Residencial y otros.
- Industrial o Terciario.
- Sanitario o Docente.

Elementos Cartográficos

- Ferrocarril.
- Curvas de nivel.
- Río.
- Eje Viario.

Localización

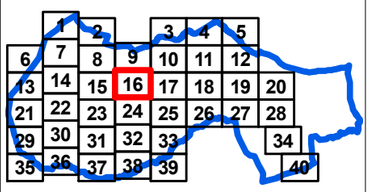

AYUNTAMIENTO DE GETAFE

Área de Sostenibilidad, Urbanismo y Vivienda.

d·nota

Escala: 1:5.000

0 50 100 200 Metros

N

Título:

Mapas de Niveles Sonoros.
Ruido Total - Día

Fecha: Octubre 2.017

Hoja 16 de 40

Plano: Ag_MAD_39_T_Ld_16

Mapa Estratégico de Ruido de Getafe

Descripción del Plano

Niveles Sonoros (dB)

Afección Ruido Día

Zona de Estudio
Término Municipal

< 55
55 - 60
60 - 65
65 - 70
70 - 75
> 75

Número estimado de personas expuestas (centena)*

dB(A)	Nº Personas (centenas)	%
< 55	590,03	32,11%
55 - 60	531,49	28,92%
60 - 65	486,34	26,47%
65 - 70	209,55	11,40%
70 - 75	19,97	1,09%
> 75	0,26	0,01%

Usos de Edificios

Residencial y otros.
Industrial o Terciario.
Sanitario o Docente.

Elementos Cartográficos

Ferrocarril.
Curvas de nivel.
Río.
Eje Viario.

Localización

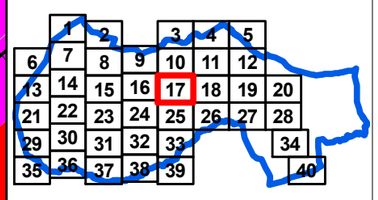

Carretera Getafe-Perales

AYUNTAMIENTO DE GETAFE

Área de Sostenibilidad, Urbanismo y Vivienda.

d·nota

Escala: 1:5.000

0 50 100 200 Metros

N

Título:
Mapas de Niveles Sonoros.
Ruido Total - Día

Fecha: Octubre 2.017

Hoja 17 de 40

Plano: Ag_MAD_39_T_Ld_17

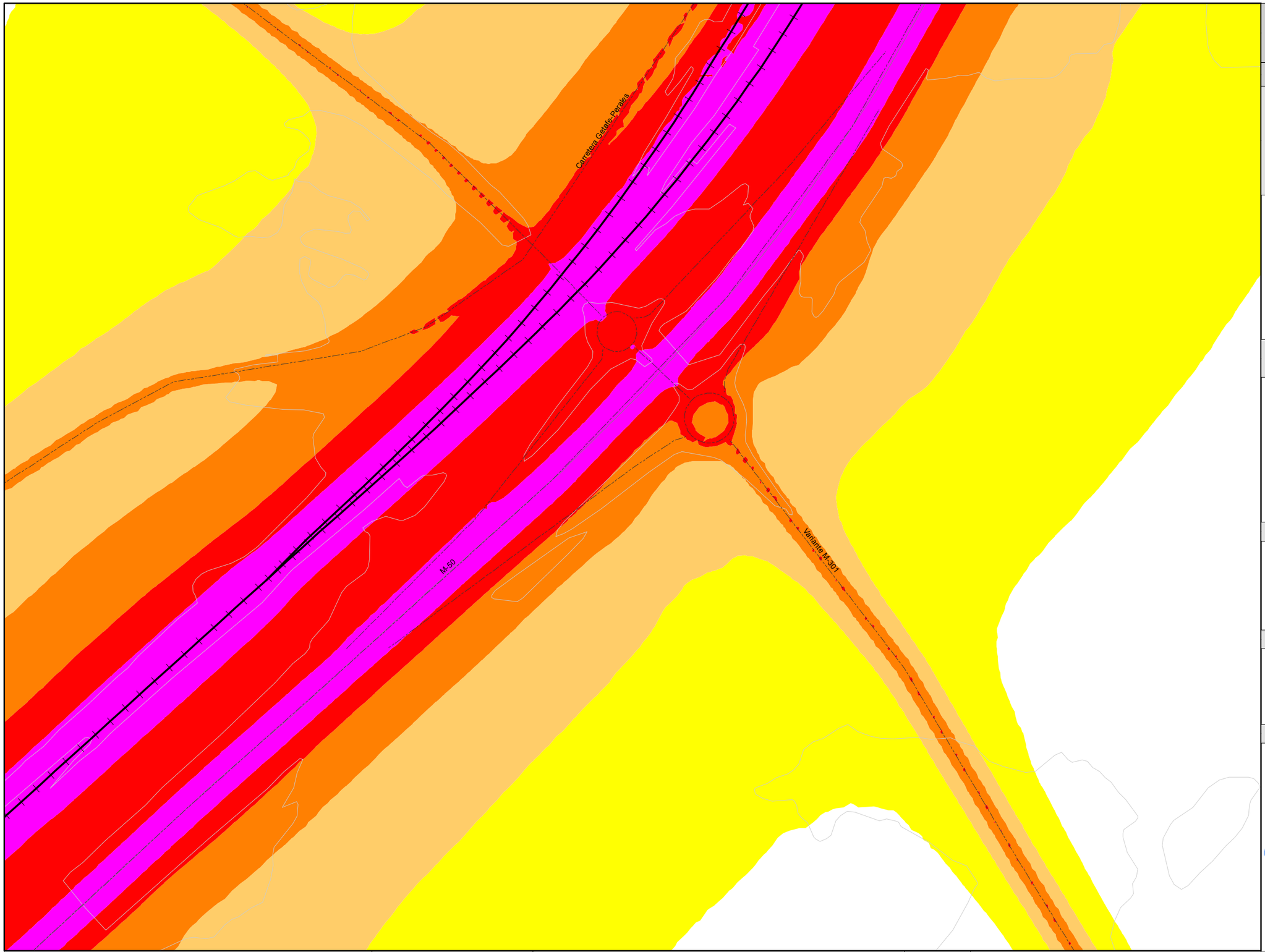

Mapa Estratégico de Ruido de Getafe

Descripción del Plano

Niveles Sonoros (dB)

Afección Ruido Día

Zona de Estudio
Término Municipal

- < 55
- 55 - 60
- 60 - 65
- 65 - 70
- 70 - 75
- > 75

Número estimado de personas expuestas (centena)*

dB(A)	Nº Personas (centenas)	%
< 55	*590,03*	*32,11%*
55 - 60	*531,49*	*28,92%*
60 - 65	*486,34*	*26,47%*
65 - 70	*209,55*	*11,40%*
70 - 75	*19,97*	*1,09%*
> 75	*0,26*	*0,01%*

Usos de Edificios

- Residencial y otros.
- Industrial o Terciario.
- Sanitario o Docente.

Elementos Cartográficos

- Ferrocarril.
- Curvas de nivel.
- Río.
- Eje Viario.

Localización

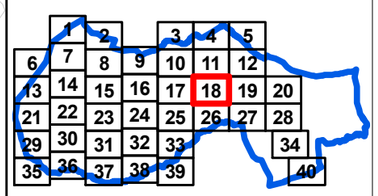

AYUNTAMIENTO DE GETAFE

Área de Sostenibilidad, Urbanismo y Vivienda.

d·nota

Escala: 1:5.000

0 50 100 200 Metros

Título:

Mapas de Niveles Sonoros.
Ruido Total - Día

Fecha: Octubre 2.017

Hoja 18 de 40

Plano: Ag_MAD_39_T_Ld_18

Mapa Estratégico de Ruido de Getafe

Descripción del Plano

Niveles Sonoros (dB)

Afección Ruido Día

Zona de Estudio
Término Municipal

- < 55
- 55 - 60
- 60 - 65
- 65 - 70
- 70 - 75
- > 75

Número estimado de personas expuestas (centena)*

dB(A)	Nº Personas (centenas)	%
< 55	590,03	32,11%
55 - 60	531,49	28,92%
60 - 65	486,34	26,47%
65 - 70	209,55	11,40%
70 - 75	19,97	1,09%
> 75	0,26	0,01%

Usos de Edificios

- Residencial y otros.
- Industrial o Terciario.
- Sanitario o Docente.

Elementos Cartográficos

- Ferrocarril.
- Curvas de nivel.
- Río.
- Eje Viario.

Localización

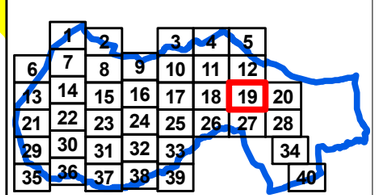

AYUNTAMIENTO DE GETAFE

Área de Sostenibilidad, Urbanismo y Vivienda.

d·nota

Escala: 1:5.000

0 50 100 200 Metros

N

Título:
Mapas de Niveles Sonoros.
Ruido Total - Día

Fecha: Octubre 2.017

Hoja 19 de 40

Plano: Ag_MAD_39_T_Ld_19

Mapa Estratégico de Ruido de Getafe

Descripción del Plano

Niveles Sonoros (dB)

Afección Ruido Día

Zona de Estudio
Término Municipal

- < 55
- 55 - 60
- 60 - 65
- 65 - 70
- 70 - 75
- > 75

Número estimado de personas expuestas (centena)*

dB(A)	Nº Personas (centenas)	%
< 55	590,03	32,11%
55 - 60	531,49	28,92%
60 - 65	486,34	26,47%
65 - 70	209,55	11,40%
70 - 75	19,97	1,09%
> 75	0,26	0,01%

Usos de Edificios

- Residencial y otros.
- Industrial o Terciario.
- Sanitario o Docente.

Elementos Cartográficos

- Ferrocarril.
- Curvas de nivel.
- Río.
- Eje Viario.

Localización

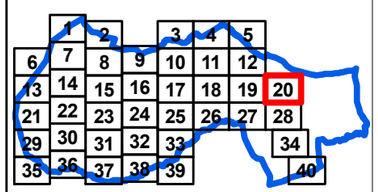

AYUNTAMIENTO DE GETAFE

Área de Sostenibilidad, Urbanismo y Vivienda.

d·nota

Escala: 1:5.000

0 50 100 200 Metros

N

Título:

Mapas de Niveles Sonoros.
Ruido Total - Día

Fecha: Octubre 2.017

Hoja 20 de 40

Plano: Ag_MAD_39_T_Ld_20

Mapa Estratégico de Ruido de Getafe

Descripción del Plano

Niveles Sonoros (dB)

Afección Ruido Día

Zona de Estudio
Término Municipal

- < 55
- 55 - 60
- 60 - 65
- 65 - 70
- 70 - 75
- > 75

Número estimado de personas expuestas (centena)*

dB(A)	Nº Personas (centenas)	%
< 55	590,03	32,11%
55 - 60	531,49	28,92%
60 - 65	486,34	26,47%
65 - 70	209,55	11,40%
70 - 75	19,97	1,09%
> 75	0,26	0,01%

Usos de Edificios

- Residencial y otros.
- Industrial o Terciario.
- Sanitario o Docente.

Elementos Cartográficos

- Ferrocarril.
- Curvas de nivel.
- Río.
- Eje Viario.

Localización

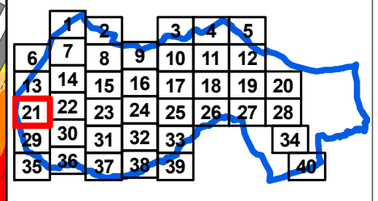

AYUNTAMIENTO DE GETAFE

Área de Sostenibilidad, Urbanismo y Vivienda.

d·nota

Escala: 1:5.000

0 50 100 200 Metros

Título:

Mapas de Niveles Sonoros.
Ruido Total - Día

Fecha: Octubre 2.017

Hoja 21 de 40

Plano: Ag_MAD_39_T_Ld_21

Mapa Estratégico de Ruido de Getafe

Descripción del Plano

Niveles Sonoros (dB)

Afección Ruido Día

Zona de Estudio
Término Municipal

- < 55
- 55 - 60
- 60 - 65
- 65 - 70
- 70 - 75
- > 75

Número estimado de personas expuestas (centena)*

dB(A)	Nº Personas (centenas)	%
< 55	590,03	32,11%
55 - 60	531,49	28,92%
60 - 65	486,34	26,47%
65 - 70	209,55	11,40%
70 - 75	19,97	1,09%
> 75	0,26	0,01%

Usos de Edificios

- Residencial y otros.
- Industrial o Terciario.
- Sanitario o Docente.

Elementos Cartográficos

- Ferrocarril.
- Curvas de nivel.
- Río.
- Eje Viario.

Localización

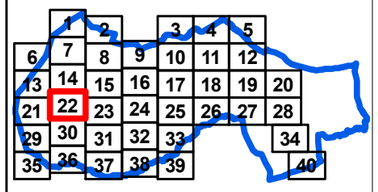

AYUNTAMIENTO DE GETAFE

Área de Sostenibilidad, Urbanismo y Vivienda.

d·nota

Escala: 1:5.000

0 50 100 200 Metros

Título:
Mapas de Niveles Sonoros.
Ruido Total - Día

Fecha: Octubre 2.017

Hoja 22 de 40

Plano: Ag_MAD_39_T_Ld_22

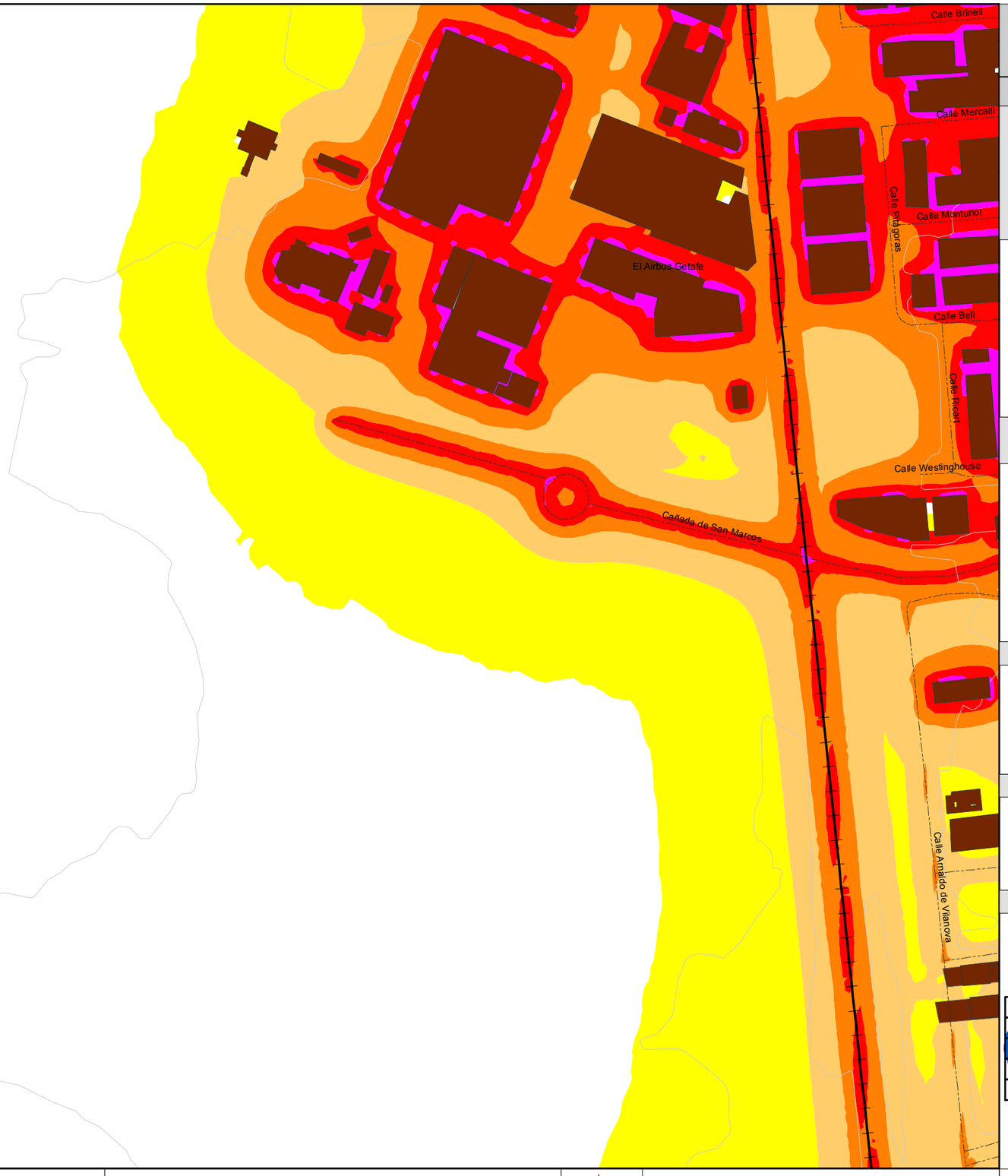

Mapa Estratégico de Ruido de Getafe

Descripción del Plano

Niveles Sonoros (dB)

Afección Ruido Día

Zona de Estudio
Término Municipal

- < 55
- 55 - 60
- 60 - 65
- 65 - 70
- 70 - 75
- > 75

Número estimado de personas expuestas (centena)*

dB(A)	Nº Personas (centenas)	%
< 55	590,03	32,11%
55 - 60	531,49	28,92%
60 - 65	486,34	26,47%
65 - 70	209,55	11,40%
70 - 75	19,97	1,09%
> 75	0,26	0,01%

Usos de Edificios

- Residencial y otros.
- Industrial o Terciario.
- Sanitario o Docente.

Elementos Cartográficos

- Ferrocarril.
- Curvas de nivel.
- Río.
- Eje Viario.

Localización

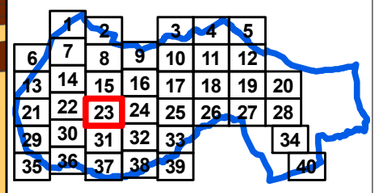

AYUNTAMIENTO DE GETAFE

Área de Sostenibilidad, Urbanismo y Vivienda.

d·nota

Escala: 1:5.000

0 50 100 200 Metros

N

Título:

Mapas de Niveles Sonoros.
Ruido Total - Día

Fecha: Octubre 2.017

Hoja 23 de 40

Plano: Ag_MAD_39_T_Ld_23

Mapa Estratégico de Ruido de Getafe

Descripción del Plano

Niveles Sonoros (dB)

Afección Ruido Día

Zona de Estudio
Término Municipal

- < 55
- 55 - 60
- 60 - 65
- 65 - 70
- 70 - 75
- > 75

Número estimado de personas expuestas (centena)*

dB(A)	Nº Personas (centenas)	%
< 55	590,03	32,11%
55 - 60	531,49	28,92%
60 - 65	486,34	26,47%
65 - 70	209,55	11,40%
70 - 75	19,97	1,09%
> 75	0,26	0,01%

Usos de Edificios

- Residencial y otros.
- Industrial o Terciario.
- Sanitario o Docente.

Elementos Cartográficos

- Ferrocarril.
- Curvas de nivel.
- Río.
- Eje Viario.

Localización

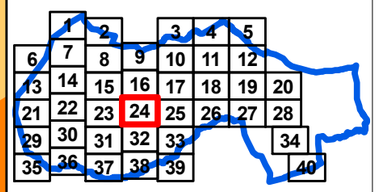

AYUNTAMIENTO DE GETAFE

Área de Sostenibilidad, Urbanismo y Vivienda.

d·nota

Escala: 1:5.000

0 50 100 200 Metros

N

Título:

Mapas de Niveles Sonoros.
Ruido Total - Día

Fecha: Octubre 2.017

Hoja 24 de 40

Plano: Ag_MAD_39_T_Ld_24

Mapa Estratégico de Ruido de Getafe

Descripción del Plano

Niveles Sonoros (dB)

Afección Ruido Día

Zona de Estudio
Término Municipal

< 55
55 - 60
60 - 65
65 - 70
70 - 75
> 75

Número estimado de personas expuestas (centena)*

dB(A)	Nº Personas (centenas)	%
< 55	*590,03*	*32,11%*
55 - 60	*531,49*	*28,92%*
60 - 65	*486,34*	*26,47%*
65 - 70	*209,55*	*11,40%*
70 - 75	*19,97*	*1,09%*
> 75	*0,26*	*0,01%*

Usos de Edificios

Residencial y otros.
Industrial o Terciario.
Sanitario o Docente.

Elementos Cartográficos

Ferrocarril.
Curvas de nivel.
Río.
Eje Viario.

Localización

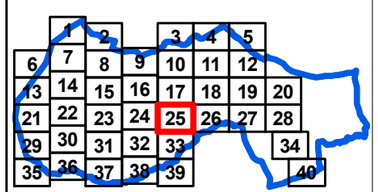

AYUNTAMIENTO DE GETAFE

Área de Sostenibilidad, Urbanismo y Vivienda.

d·nota

Escala: 1:5.000

0 50 100 200 Metros

Título:
Mapas de Niveles Sonoros.
Ruido Total - Día

Fecha: Octubre 2.017

Hoja 25 de 40

Plano: Ag_MAD_39_T_Ld_25

Mapa Estratégico de Ruido de Getafe

Descripción del Plano

Niveles Sonoros (dB)

Afección Ruido Día

Zona de Estudio
Término Municipal

- < 55
- 55 - 60
- 60 - 65
- 65 - 70
- 70 - 75
- > 75

Número estimado de personas expuestas (centena)*

dB(A)	Nº Personas (centenas)	%
< 55	590,03	32,11%
55 - 60	531,49	28,92%
60 - 65	486,34	26,47%
65 - 70	209,55	11,40%
70 - 75	19,97	1,09%
> 75	0,26	0,01%

Usos de Edificios

- Residencial y otros.
- Industrial o Terciario.
- Sanitario o Docente.

Elementos Cartográficos

- Ferrocarril.
- Curvas de nivel.
- Río.
- Eje Viario.

Localización

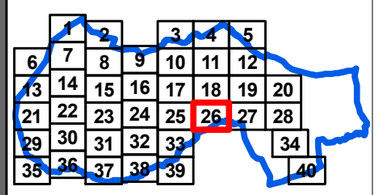

AYUNTAMIENTO DE GETAFE

Área de Sostenibilidad, Urbanismo y Vivienda.

d·nota

Escala: 1:5.000

0 50 100 200 Metros

Título:

Mapas de Niveles Sonoros.
Ruido Total - Día

Fecha: Octubre 2.017

Hoja 26 de 40

Plano: Ag_MAD_39_T_Ld_26

Mapa Estratégico de Ruido de Getafe

Descripción del Plano

Niveles Sonoros (dB)

Afección Ruido Día

Zona de Estudio
Término Municipal

- < 55
- 55 - 60
- 60 - 65
- 65 - 70
- 70 - 75
- > 75

Número estimado de personas expuestas (centena)*

dB(A)	Nº Personas (centenas)	%
< 55	590,03	32,11%
55 - 60	531,49	28,92%
60 - 65	486,34	26,47%
65 - 70	209,55	11,40%
70 - 75	19,97	1,09%
> 75	0,26	0,01%

Usos de Edificios

- Residencial y otros.
- Industrial o Terciario.
- Sanitario o Docente.

Elementos Cartográficos

- Ferrocarril.
- Curvas de nivel.
- Río.
- Eje Viario.

Localización

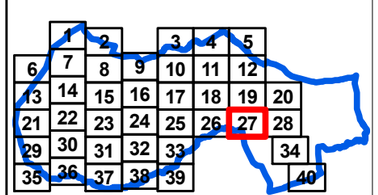

Variante M-301

AYUNTAMIENTO DE GETAFE

Área de Sostenibilidad, Urbanismo y Vivienda.

d·nota

Escala: 1:5.000

0 50 100 200 Metros

N

Título:

Mapas de Niveles Sonoros.
Ruido Total - Día

Fecha: Octubre 2.017

Hoja 27 de 40

Plano: Ag_MAD_39_T_Ld_27

Mapa Estratégico de Ruido de Getafe

Descripción del Plano

Niveles Sonoros (dB)

Afección Ruido Día

Zona de Estudio
Término Municipal

- < 55
- 55 - 60
- 60 - 65
- 65 - 70
- 70 - 75
- > 75

Número estimado de personas expuestas (centena)*

dB(A)	Nº Personas (centenas)	%
< 55	590,03	32,11%
55 - 60	531,49	28,92%
60 - 65	486,34	26,47%
65 - 70	209,55	11,40%
70 - 75	19,97	1,09%
> 75	0,26	0,01%

Usos de Edificios

- Residencial y otros.
- Industrial o Terciario.
- Sanitario o Docente.

Elementos Cartográficos

- Ferrocarril.
- Curvas de nivel.
- Río.
- Eje Viario.

Localización

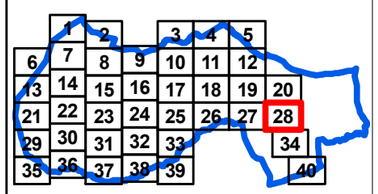

AYUNTAMIENTO DE GETAFE

Área de Sostenibilidad, Urbanismo y Vivienda.

d·nota

Escala: 1:5.000

0 50 100 200 Metros

Título:

Mapas de Niveles Sonoros.
Ruido Total - Día

Fecha: Octubre 2.017

Hoja 28 de 40

Plano: Ag_MAD_39_T_Ld_28

Mapa Estratégico de Ruido de Getafe

Descripción del Plano

Niveles Sonoros (dB)

Afección Ruido Día

Zona de Estudio
Término Municipal

- < 55
- 55 - 60
- 60 - 65
- 65 - 70
- 70 - 75
- > 75

Número estimado de personas expuestas (centena)*

dB(A)	Nº Personas (centenas)	%
< 55	590,03	32,11%
55 - 60	531,49	28,92%
60 - 65	486,34	26,47%
65 - 70	209,55	11,40%
70 - 75	19,97	1,09%
> 75	0,26	0,01%

Usos de Edificios

- Residencial y otros.
- Industrial o Terciario.
- Sanitario o Docente.

Elementos Cartográficos

- Ferrocarril.
- Curvas de nivel.
- Río.
- Eje Viario.

Localización

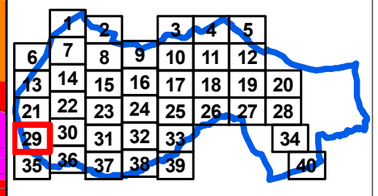

AYUNTAMIENTO DE GETAFE

Área de Sostenibilidad, Urbanismo y Vivienda.

d·nota

Escala: 1:5.000

0 50 100 200 Metros

N

Título:
Mapas de Niveles Sonoros.
Ruido Total - Día

Fecha: Octubre 2.017

Hoja 29 de 40

Plano: Ag_MAD_39_T_Ld_29

Mapa Estratégico de Ruido de Getafe

Descripción del Plano

Niveles Sonoros (dB)

Afección Ruido Día

Zona de Estudio
Término Municipal

- < 55
- 55 - 60
- 60 - 65
- 65 - 70
- 70 - 75
- > 75

Número estimado de personas expuestas (centena)*

dB(A)	Nº Personas (centenas)	%
< 55	590,03	32,11%
55 - 60	531,49	28,92%
60 - 65	486,34	26,47%
65 - 70	209,55	11,40%
70 - 75	19,97	1,09%
> 75	0,26	0,01%

Usos de Edificios

- Residencial y otros.
- Industrial o Terciario.
- Sanitario o Docente.

Elementos Cartográficos

- Ferrocarril.
- Curvas de nivel.
- Río.
- Eje Viario.

Localización

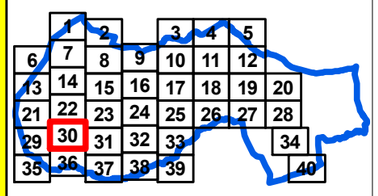

AYUNTAMIENTO DE GETAFE

Área de Sostenibilidad, Urbanismo y Vivienda.

d·nota

Escala: 1:5.000

0 50 100 200 Metros

Título:

Mapas de Niveles Sonoros.
Ruido Total - Día

Fecha: Octubre 2.017

Hoja 30 de 40

Plano: Ag_MAD_39_T_Ld_30



Mapa Estratégico de Ruido de Getafe

Descripción del Plano

Niveles Sonoros (dB)

Afección Ruido Día

Zona de Estudio
Término Municipal

- < 55
- 55 - 60
- 60 - 65
- 65 - 70
- 70 - 75
- > 75

Número estimado de personas expuestas (centena)*

dB(A)	Nº Personas (centenas)	%
< 55	590,03	32,11%
55 - 60	531,49	28,92%
60 - 65	486,34	26,47%
65 - 70	209,55	11,40%
70 - 75	19,97	1,09%
> 75	0,26	0,01%

Usos de Edificios

- Residencial y otros.
- Industrial o Terciario.
- Sanitario o Docente.

Elementos Cartográficos

- Ferrocarril.
- Curvas de nivel.
- Río.
- Eje Viario.

Localización

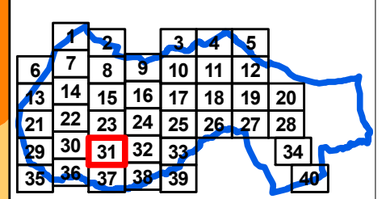

AYUNTAMIENTO DE GETAFE

Área de Sostenibilidad, Urbanismo y Vivienda.

d·nota

Escala: 1:5.000

0 50 100 200 Metros

N

Título:

Mapas de Niveles Sonoros.
Ruido Total - Día

Fecha: Octubre 2.017

Hoja 31 de 40

Plano: Ag_MAD_39_T_Ld_31

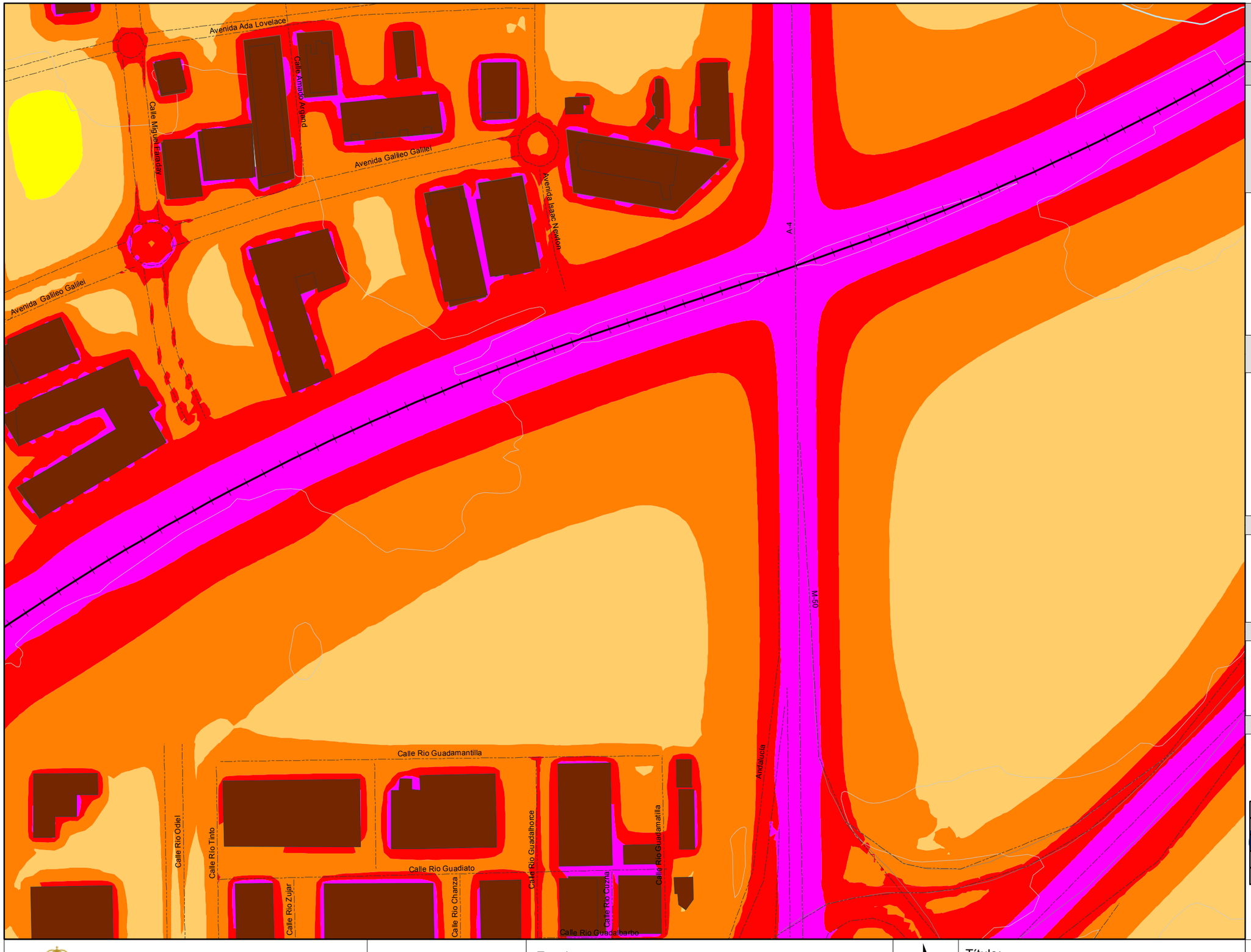

Mapa Estratégico de Ruido de Getafe

Descripción del Plano

Niveles Sonoros (dB)

Afección Ruido Día

Zona de Estudio
Término Municipal

- < 55
- 55 - 60
- 60 - 65
- 65 - 70
- 70 - 75
- > 75

Número estimado de personas expuestas (centena)*

dB(A)	Nº Personas (centenas)	%
< 55	*590,03*	*32,11%*
55 - 60	*531,49*	*28,92%*
60 - 65	*486,34*	*26,47%*
65 - 70	*209,55*	*11,40%*
70 - 75	*19,97*	*1,09%*
> 75	*0,26*	*0,01%*

Usos de Edificios

- Residencial y otros.
- Industrial o Terciario.
- Sanitario o Docente.

Elementos Cartográficos

- Ferrocarril.
- Curvas de nivel.
- Río.
- Eje Viario.

Localización

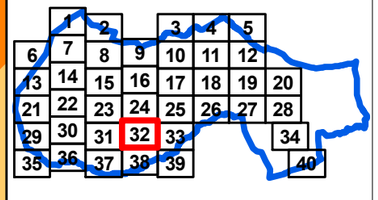

AYUNTAMIENTO DE GETAFE

Área de Sostenibilidad, Urbanismo y Vivienda.

d·nota

Escala: 1:5.000

0 50 100 200 Metros

Título:

Mapas de Niveles Sonoros.
Ruido Total - Día

Fecha: Octubre 2.017

Plano: Ag_MAD_39_T_Ld_32

Mapa Estratégico de Ruido de Getafe

Descripción del Plano

Niveles Sonoros (dB)

Afección Ruido Día

Zona de Estudio
Término Municipal

- < 55
- 55 - 60
- 60 - 65
- 65 - 70
- 70 - 75
- > 75

Número estimado de personas expuestas (centena)*

dB(A)	Nº Personas (centenas)	%
< 55	590,03	32,11%
55 - 60	531,49	28,92%
60 - 65	486,34	26,47%
65 - 70	209,55	11,40%
70 - 75	19,97	1,09%
> 75	0,26	0,01%

Usos de Edificios

- Residencial y otros.
- Industrial o Terciario.
- Sanitario o Docente.

Elementos Cartográficos

- Ferrocarril.
- Curvas de nivel.
- Río.
- Eje Viario.

Localización

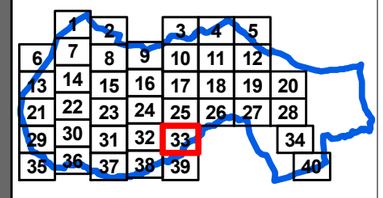

AYUNTAMIENTO DE GETAFE

Área de Sostenibilidad, Urbanismo y Vivienda.

d·nota

Escala: 1:5.000

0 50 100 200 Metros

Título:

Mapas de Niveles Sonoros.
Ruido Total - Día

Fecha: Octubre 2.017

Plano: Ag_MAD_39_T_Ld_33

Mapa Estratégico de Ruido de Getafe

Descripción del Plano

Niveles Sonoros (dB)

Afección Ruido Día

Zona de Estudio
Término Municipal

- < 55
- 55 - 60
- 60 - 65
- 65 - 70
- 70 - 75
- > 75

Número estimado de personas expuestas (centena)*

dB(A)	Nº Personas (centenas)	%
< 55	590,03	32,11%
55 - 60	531,49	28,92%
60 - 65	486,34	26,47%
65 - 70	209,55	11,40%
70 - 75	19,97	1,09%
> 75	0,26	0,01%

Usos de Edificios

- Residencial y otros.
- Industrial o Terciario.
- Sanitario o Docente.

Elementos Cartográficos

- Ferrocarril.
- Curvas de nivel.
- Río.
- Eje Viario.

Localización

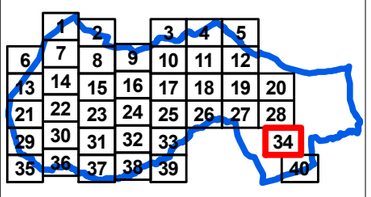

AYUNTAMIENTO DE GETAFE

Área de Sostenibilidad, Urbanismo y Vivienda.

d·nota

Escala: 1:5.000

0 50 100 200 Metros

N

Título:

Mapas de Niveles Sonoros.
Ruido Total - Día

Fecha: Octubre 2.017

Hoja 34 de 40

Plano: Ag_MAD_39_T_Ld_34

Mapa Estratégico de Ruido de Getafe

Descripción del Plano

Niveles Sonoros (dB)

Afección Ruido Día

Zona de Estudio
Término Municipal

- < 55
- 55 - 60
- 60 - 65
- 65 - 70
- 70 - 75
- > 75

Número estimado de personas expuestas (centena)*

dB(A)	Nº Personas (centenas)	%
< 55	590,03	32,11%
55 - 60	531,49	28,92%
60 - 65	486,34	26,47%
65 - 70	209,55	11,40%
70 - 75	19,97	1,09%
> 75	0,26	0,01%

Usos de Edificios

- Residencial y otros.
- Industrial o Terciario.
- Sanitario o Docente.

Elementos Cartográficos

- Ferrocarril.
- Curvas de nivel.
- Río.
- Eje Viario.

Localización

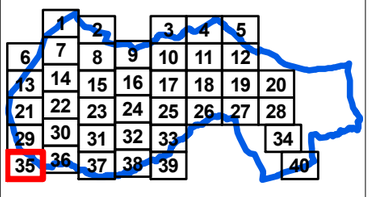

AYUNTAMIENTO DE GETAFE

Área de Sostenibilidad, Urbanismo y Vivienda.

d·nota

Escala: 1:5.000

0 50 100 200 Metros

N

Título:

Mapas de Niveles Sonoros.
Ruido Total - Día

Fecha: Octubre 2.017

Hoja 35 de 40

Plano: Ag_MAD_39_T_Ld_35

Mapa Estratégico de Ruido de Getafe

Descripción del Plano

Niveles Sonoros (dB)

Afección Ruido Día

Zona de Estudio
Término Municipal

- < 55
- 55 - 60
- 60 - 65
- 65 - 70
- 70 - 75
- > 75

Número estimado de personas expuestas (centena)*

dB(A)	Nº Personas (centenas)	%
< 55	590,03	32,11%
55 - 60	531,49	28,92%
60 - 65	486,34	26,47%
65 - 70	209,55	11,40%
70 - 75	19,97	1,09%
> 75	0,26	0,01%

Usos de Edificios

- Residencial y otros.
- Industrial o Terciario.
- Sanitario o Docente.

Elementos Cartográficos

- Ferrocarril.
- Curvas de nivel.
- Río.
- Eje Viario.

Localización

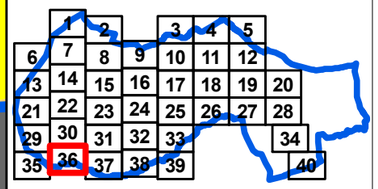

M-50

R-4

Calle Colegio Aceduinos

AYUNTAMIENTO DE GETAFE

Área de Sostenibilidad, Urbanismo y Vivienda.

d·nota

Escala: 1:5.000

0 50 100 200 Metros

N

Título:
Mapas de Niveles Sonoros.
Ruido Total - Día

Fecha: Octubre 2.017

Hoja 36 de 40

Plano: Ag_MAD_39_T_Ld_36

Mapa Estratégico de Ruido de Getafe

Descripción del Plano

Niveles Sonoros (dB)

Afección Ruido Día

Zona de Estudio
Término Municipal

- < 55
- 55 - 60
- 60 - 65
- 65 - 70
- 70 - 75
- > 75

Número estimado de personas expuestas (centena)*

dB(A)	Nº Personas (centenas)	%
< 55	590,03	32,11%
55 - 60	531,49	28,92%
60 - 65	486,34	26,47%
65 - 70	209,55	11,40%
70 - 75	19,97	1,09%
> 75	0,26	0,01%

Usos de Edificios

- Residencial y otros.
- Industrial o Terciario.
- Sanitario o Docente.

Elementos Cartográficos

- Ferrocarril.
- Curvas de nivel.
- Río.
- Eje Viario.

Localización

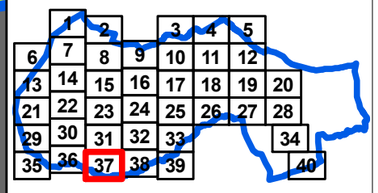

M-50
R-4
Calle Río Guadalete
Calle Río Almanzora
Calle Río Genil

AYUNTAMIENTO DE GETAFE

Área de Sostenibilidad, Urbanismo y Vivienda.

d·nota

Escala: 1:5.000

0 50 100 200 Metros

N

Título:
Mapas de Niveles Sonoros.
Ruido Total - Día

Fecha: Octubre 2.017

Hoja 37 de 40

Plano: Ag_MAD_39_T_Ld_37

Mapa Estratégico de Ruido de Getafe

Descripción del Plano

Niveles Sonoros (dB)

Afección Ruido Día

Zona de Estudio
Término Municipal

- < 55
- 55 - 60
- 60 - 65
- 65 - 70
- 70 - 75
- > 75

Número estimado de personas expuestas (centena)*

dB(A)	Nº Personas (centenas)	%
< 55	590,03	32,11%
55 - 60	531,49	28,92%
60 - 65	486,34	26,47%
65 - 70	209,55	11,40%
70 - 75	19,97	1,09%
> 75	0,26	0,01%

Usos de Edificios

- Residencial y otros.
- Industrial o Terciario.
- Sanitario o Docente.

Elementos Cartográficos

- Ferrocarril.
- Curvas de nivel.
- Río.
- Eje Viario.

Localización

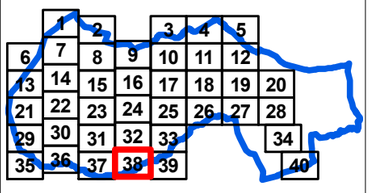

AYUNTAMIENTO DE GETAFE

Área de Sostenibilidad, Urbanismo y Vivienda.

d·nota

Escala: 1:5.000

0 50 100 200 Metros

Título:

Mapas de Niveles Sonoros.
Ruido Total - Día

Fecha: Octubre 2.017

Hoja 38 de 40

Plano: Ag_MAD_39_T_Ld_38

Mapa Estratégico de Ruido de Getafe

Descripción del Plano

Niveles Sonoros (dB)

Afección Ruido Día

Zona de Estudio
Término Municipal

- < 55
- 55 - 60
- 60 - 65
- 65 - 70
- 70 - 75
- > 75

Número estimado de personas expuestas (centena)*

dB(A)	Nº Personas (centenas)	%
< 55	590,03	32,11%
55 - 60	531,49	28,92%
60 - 65	486,34	26,47%
65 - 70	209,55	11,40%
70 - 75	19,97	1,09%
> 75	0,26	0,01%

Usos de Edificios

- Residencial y otros.
- Industrial o Terciario.
- Sanitario o Docente.

Elementos Cartográficos

- Ferrocarril.
- Curvas de nivel.
- Río.
- Eje Viario.

Localización

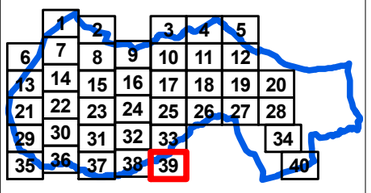

AYUNTAMIENTO DE GETAFE

Área de Sostenibilidad, Urbanismo y Vivienda.

d·nota

Escala: 1:5.000

0 50 100 200 Metros

N

Título:

Mapas de Niveles Sonoros.
Ruido Total - Día

Fecha: Octubre 2.017

Plano: Ag_MAD_39_T_Ld_39

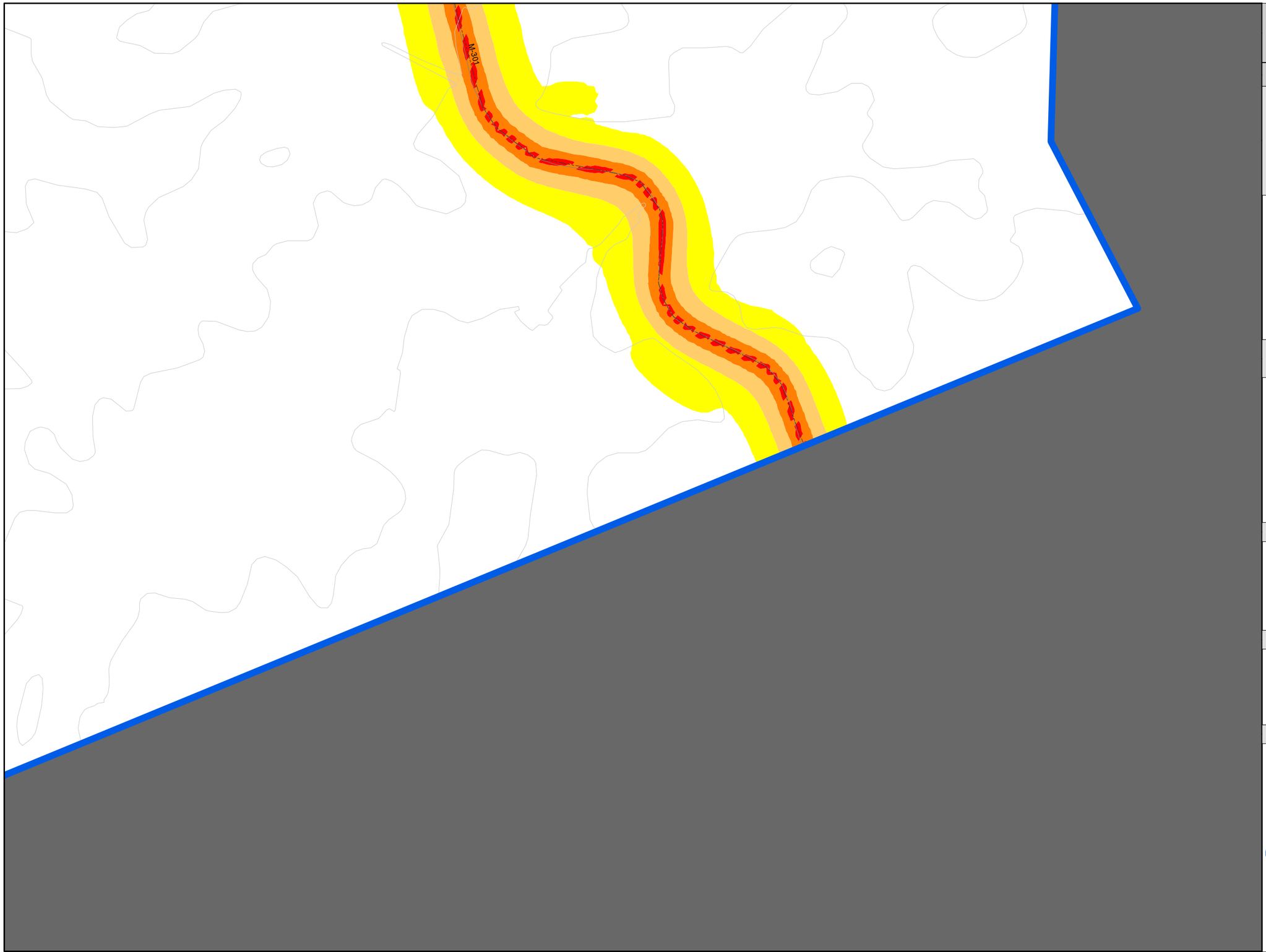

Mapa Estratégico de Ruido de Getafe

Descripción del Plano

Niveles Sonoros (dB)

Afección Ruido Día

Zona de Estudio
Término Municipal

- < 55
- 55 - 60
- 60 - 65
- 65 - 70
- 70 - 75
- > 75

Número estimado de personas expuestas (centena)*

dB(A)	Nº Personas (centenas)	%
< 55	*590,03*	*32,11%*
55 - 60	*531,49*	*28,92%*
60 - 65	*486,34*	*26,47%*
65 - 70	*209,55*	*11,40%*
70 - 75	*19,97*	*1,09%*
> 75	*0,26*	*0,01%*

Usos de Edificios

- Residencial y otros.
- Industrial o Terciario.
- Sanitario o Docente.

Elementos Cartográficos

- Ferrocarril.
- Curvas de nivel.
- Río.
- Eje Viario.

Localización

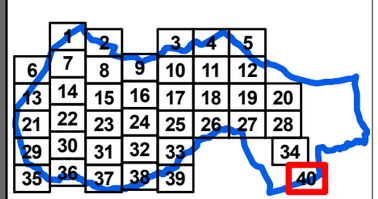

AYUNTAMIENTO DE GETAFE

Área de Sostenibilidad, Urbanismo y Vivienda.

d·nota

Escala: 1:5.000

0 50 100 200 Metros

Título:

Mapas de Niveles Sonoros.
Ruido Total - Día

Fecha: Octubre 2.017

Hoja 40 de 40

Plano: Ag_MAD_39_T_Ld_40