Mapa Estratégico de Ruido de Getafe

Descripción del Plano

Niveles Sonoros (dB)

Afección Ruido Noche

Zona de Estudio
Término Municipal

< 50
50 - 55
55 - 60
60 - 65
65 - 70
> 70

Número estimado de personas expuestas (centena)*

dB(A)	Nº Personas (centenas)	%
< 50	1816,98	98,88%
50-55	14,67	0,80%
55-60	5,98	0,33%
60-65	0,00	0,00%
65-70	0,00	0,00%
>70	0,00	0,00%

Usos de Edificios

Residencial y otros.
Industrial o Terciario.
Sanitario o Docente.

Elementos Cartográficos

Ferrocarril.
Curvas de nivel.
Río.
Eje Viario.

Localización

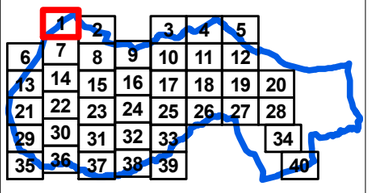

AYUNTAMIENTO DE GETAFE

Área de Sostenibilidad, Urbanismo y Vivienda.

d·nota

Escala: 1:5.000

0 50 100 200 Metros

N

Título:
Mapas de Niveles Sonoros.
Ruido Industrial - Noche

Fecha: Octubre 2.017

Hoja 1 de 40

Plano: Ag_MAD_39_I_Ln_1

Mapa Estratégico de Ruido de Getafe

Descripción del Plano

Niveles Sonoros (dB)

Afección Ruido Noche

Zona de Estudio
Término Municipal

< 50
50 - 55
55 - 60
60 - 65
65 - 70
> 70

Número estimado de personas expuestas (centena)*

dB(A)	Nº Personas (centenas)	%
< 50	*1816,98*	*98,88%*
50-55	*14,67*	*0,80%*
55-60	*5,98*	*0,33%*
60-65	*0,00*	*0,00%*
65-70	*0,00*	*0,00%*
>70	*0,00*	*0,00%*

Usos de Edificios

Residencial y otros.
Industrial o Terciario.
Sanitario o Docente.

Elementos Cartográficos

Ferrocarril.
Curvas de nivel.
Río.
Eje Viario.

Localización

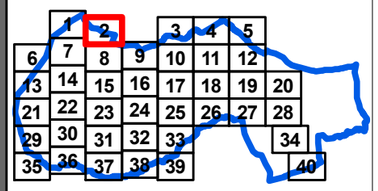

AYUNTAMIENTO DE GETAFE

Área de Sostenibilidad, Urbanismo y Vivienda.

d·nota

Escala: 1:5.000

0 50 100 200 Metros

N

Título:
Mapas de Niveles Sonoros.
Ruido Industrial - Noche

Fecha: Octubre 2.017

Hoja 2 de 40

Plano: Ag_MAD_39_I_Ln_2

Mapa Estratégico de Ruido de Getafe

Descripción del Plano

Niveles Sonoros (dB)

Afección Ruido Noche

Zona de Estudio
Término Municipal

- < 50
- 50 - 55
- 55 - 60
- 60 - 65
- 65 - 70
- > 70

Número estimado de personas expuestas (centena)*

dB(A)	Nº Personas (centenas)	%
< 50	*1816,98*	*98,88%*
50-55	*14,67*	*0,80%*
55-60	*5,98*	*0,33%*
60-65	*0,00*	*0,00%*
65-70	*0,00*	*0,00%*
>70	*0,00*	*0,00%*

Usos de Edificios

- Residencial y otros.
- Industrial o Terciario.
- Sanitario o Docente.

Elementos Cartográficos

- Ferrocarril.
- Curvas de nivel.
- Río.
- Eje Viario.

Localización

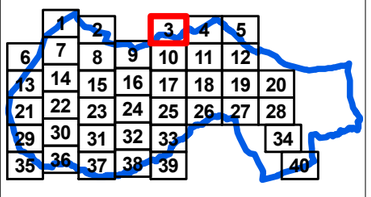

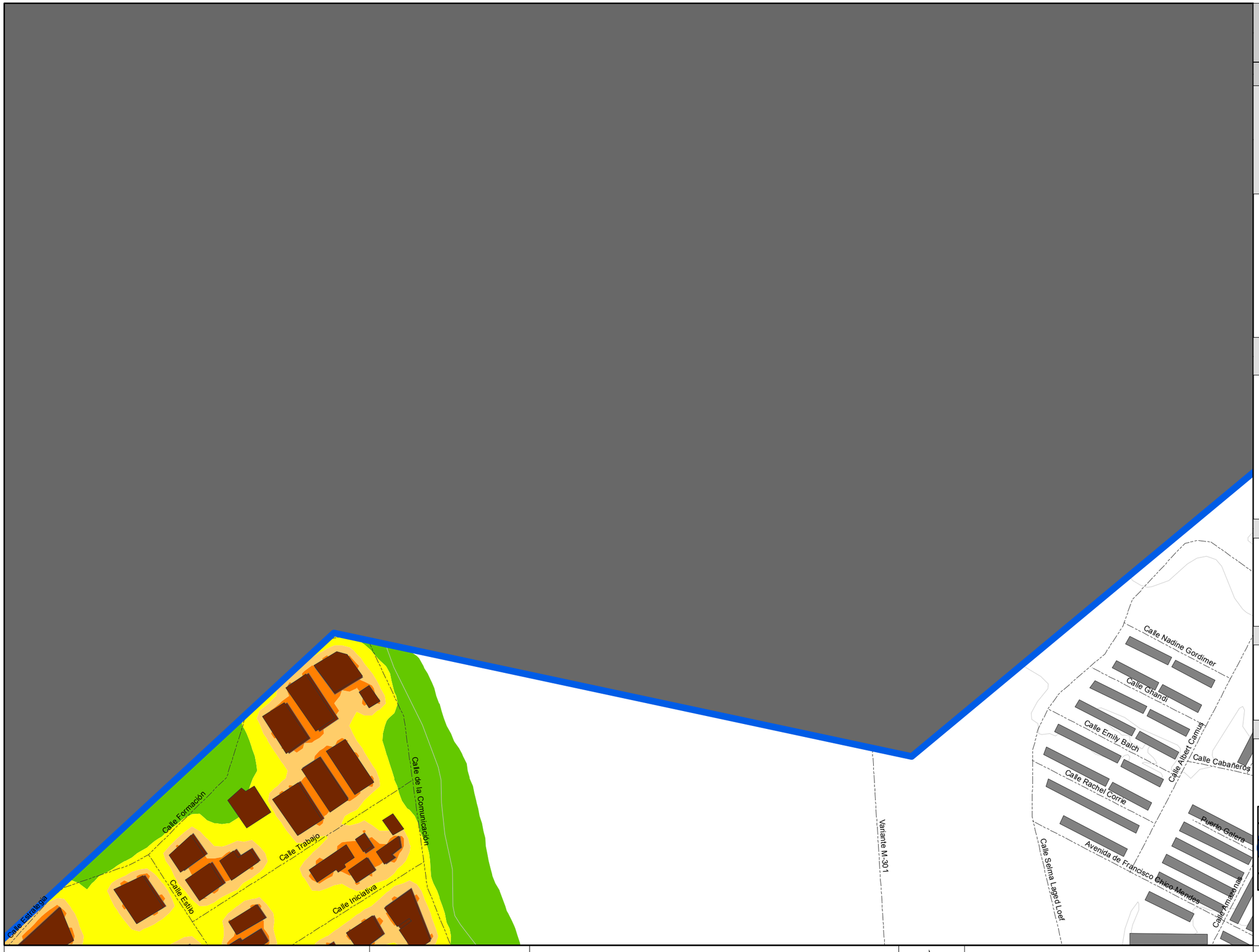

AYUNTAMIENTO DE GETAFE

Área de Sostenibilidad, Urbanismo y Vivienda.

d·nota

Escala: 1:5.000

0 50 100 200 Metros

N

Título:

Mapas de Niveles Sonoros.
Ruido Industrial - Noche

Fecha: Octubre 2.017

Hoja 3 de 40

Plano: Ag_MAD_39_I_Ln_3

Mapa Estratégico de Ruido de Getafe

Descripción del Plano

Niveles Sonoros (dB)

Afección Ruido Noche

Zona de Estudio
Término Municipal

- < 50
- 50 - 55
- 55 - 60
- 60 - 65
- 65 - 70
- > 70

Número estimado de personas expuestas (centena)*

dB(A)	Nº Personas (centenas)	%
< 50	1816,98	98,88%
50-55	14,67	0,80%
55-60	5,98	0,33%
60-65	0,00	0,00%
65-70	0,00	0,00%
>70	0,00	0,00%

Usos de Edificios

- Residencial y otros.
- Industrial o Terciario.
- Sanitario o Docente.

Elementos Cartográficos

- Ferrocarril.
- Curvas de nivel.
- Río.
- Eje Viario.

Localización

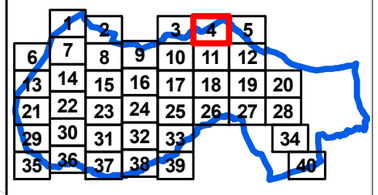

AYUNTAMIENTO DE GETAFE

Área de Sostenibilidad, Urbanismo y Vivienda.

d·nota

Escala: 1:5.000

0 50 100 200 Metros

Título:

Mapas de Niveles Sonoros.
Ruido Industrial - Noche

Fecha: Octubre 2.017

Hoja 4 de 40

Plano: Ag_MAD_39_I_Ln_4

Mapa Estratégico de Ruido de Getafe

Descripción del Plano

Niveles Sonoros (dB)

Afección Ruido Noche

Zona de Estudio
Término Municipal

< 50
50 - 55
55 - 60
60 - 65
65 - 70
> 70

Número estimado de personas expuestas (centena)*

dB(A)	Nº Personas (centenas)	%
< 50	*1816,98*	*98,88%*
50-55	*14,67*	*0,80%*
55-60	*5,98*	*0,33%*
60-65	*0,00*	*0,00%*
65-70	*0,00*	*0,00%*
>70	*0,00*	*0,00%*

Usos de Edificios

Residencial y otros.
Industrial o Terciario.
Sanitario o Docente.

Elementos Cartográficos

Ferrocarril.
Curvas de nivel.
Río.
Eje Viario.

Localización

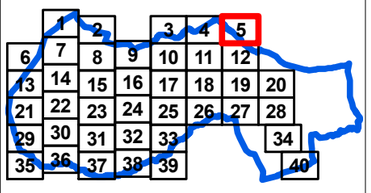

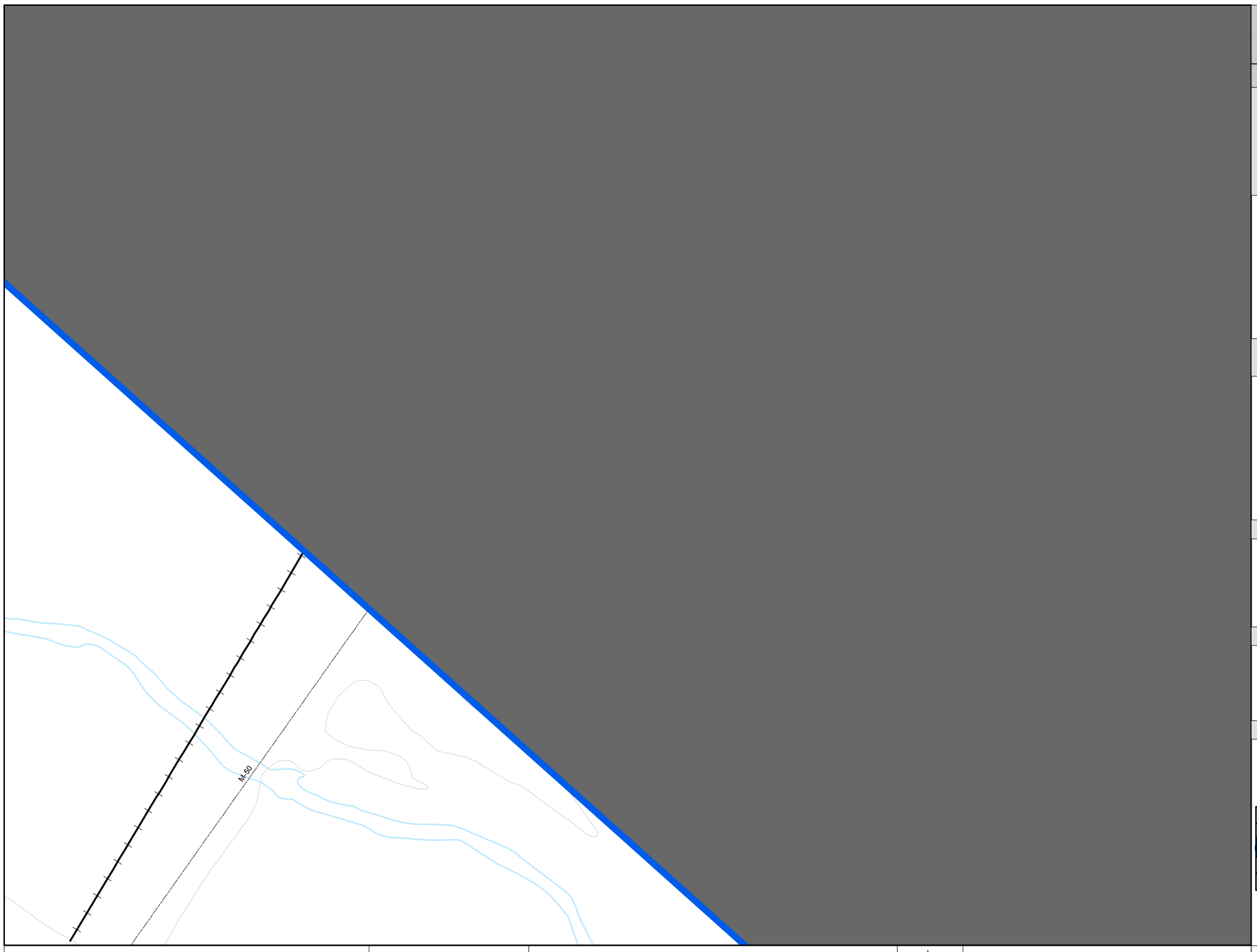

AYUNTAMIENTO DE GETAFE

Área de Sostenibilidad, Urbanismo y Vivienda.

d·nota

Escala: 1:5.000

0 50 100 200 Metros

N

Título:

Mapas de Niveles Sonoros.
Ruido Industrial - Noche

Fecha: Octubre 2.017

Hoja 5 de 40

Plano: Ag_MAD_39_I_Ln_5

Mapa Estratégico de Ruido de Getafe

Descripción del Plano

Niveles Sonoros (dB)

Afección Ruido Noche

Zona de Estudio
Término Municipal

< 50
50 - 55
55 - 60
60 - 65
65 - 70
> 70

Número estimado de personas expuestas (centena)*

dB(A)	Nº Personas (centenas)	%
< 50	1816,98	98,88%
50-55	14,67	0,80%
55-60	5,98	0,33%
60-65	0,00	0,00%
65-70	0,00	0,00%
>70	0,00	0,00%

Usos de Edificios

Residencial y otros.
Industrial o Terciario.
Sanitario o Docente.

Elementos Cartográficos

Ferrocarril.
Curvas de nivel.
Río.
Eje Viario.

Localización

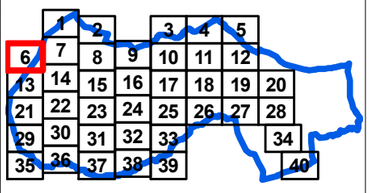

Calle México
Calle Colombia
Calle Pilar Bardem
Calle Becquerel
Calle Glaser
Carretera Getafe-Leganés (M-406)
Avenida del 14 de Abril

AYUNTAMIENTO DE GETAFE
Área de Sostenibilidad, Urbanismo y Vivienda.

d·nota

Escala: 1:5.000

0 50 100 200 Metros

N

Título:
Mapas de Niveles Sonoros.
Ruido Industrial - Noche

Fecha: Octubre 2.017

Hoja 6 de 40

Plano: Ag_MAD_39_I_Ln_6

Mapa Estratégico de Ruido de Getafe

Descripción del Plano

Niveles Sonoros (dB)

Afección Ruido Noche

Zona de Estudio
Término Municipal

- < 50
- 50 - 55
- 55 - 60
- 60 - 65
- 65 - 70
- > 70

Número estimado de personas expuestas (centena)*

dB(A)	Nº Personas (centenas)	%
< 50	1816,98	98,88%
50-55	14,67	0,80%
55-60	5,98	0,33%
60-65	0,00	0,00%
65-70	0,00	0,00%
>70	0,00	0,00%

Usos de Edificios

- Residencial y otros.
- Industrial o Terciario.
- Sanitario o Docente.

Elementos Cartográficos

- Ferrocarril.
- Curvas de nivel.
- Río.
- Eje Viario.

Localización

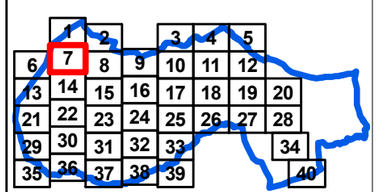

AYUNTAMIENTO DE GETAFE

Área de Sostenibilidad, Urbanismo y Vivienda.

d·nota

Escala: 1:5.000

0 50 100 200 Metros

Título:

Mapas de Niveles Sonoros.
Ruido Industrial - Noche

Fecha: Octubre 2.017

Hoja 7 de 40

Plano: Ag_MAD_39_I_Ln_7

Mapa Estratégico de Ruido de Getafe

Descripción del Plano

Niveles Sonoros (dB)

Afección Ruido Noche

Zona de Estudio
Término Municipal

- < 50
- 50 - 55
- 55 - 60
- 60 - 65
- 65 - 70
- > 70

Número estimado de personas expuestas (centena)*

dB(A)	Nº Personas (centenas)	%
< 50	1816,98	98,88%
50-55	14,67	0,80%
55-60	5,98	0,33%
60-65	0,00	0,00%
65-70	0,00	0,00%
>70	0,00	0,00%

Usos de Edificios

- Residencial y otros.
- Industrial o Terciario.
- Sanitario o Docente.

Elementos Cartográficos

- Ferrocarril.
- Curvas de nivel.
- Río.
- Eje Viario.

Localización

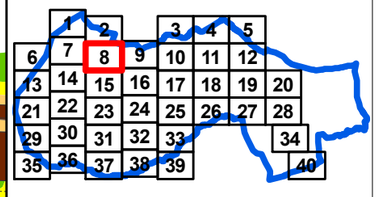

AYUNTAMIENTO DE GETAFE

Área de Sostenibilidad, Urbanismo y Vivienda.

d·nota

Escala: 1:5.000

0 50 100 200 Metros

N

Título:

Mapas de Niveles Sonoros.
Ruido Industrial - Noche

Fecha: Octubre 2.017

Hoja 8 de 40

Plano: Ag_MAD_39_I_Ln_8

Mapa Estratégico de Ruido de Getafe

Descripción del Plano

Niveles Sonoros (dB)

Afección Ruido Noche

Zona de Estudio
Término Municipal

- < 50
- 50 - 55
- 55 - 60
- 60 - 65
- 65 - 70
- > 70

Número estimado de personas expuestas (centena)*

dB(A)	Nº Personas (centenas)	%
< 50	1816,98	98,88%
50-55	14,67	0,80%
55-60	5,98	0,33%
60-65	0,00	0,00%
65-70	0,00	0,00%
>70	0,00	0,00%

Usos de Edificios

- Residencial y otros.
- Industrial o Terciario.
- Sanitario o Docente.

Elementos Cartográficos

- Ferrocarril.
- Curvas de nivel.
- Río.
- Eje Viario.

Localización

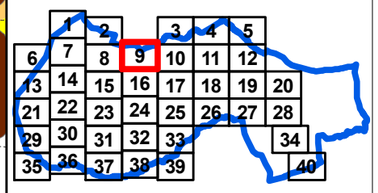

AYUNTAMIENTO DE GETAFE

Área de Sostenibilidad, Urbanismo y Vivienda.

d·nota

Escala: 1:5.000

0 50 100 200 Metros

N

Título:

Mapas de Niveles Sonoros.
Ruido Industrial - Noche

Fecha: Octubre 2.017

Hoja 9 de 40

Plano: Ag_MAD_39_I_Ln_9

Mapa Estratégico de Ruido de Getafe

Descripción del Plano

Niveles Sonoros (dB)

Afección Ruido Noche

Zona de Estudio
Término Municipal

- < 50
- 50 - 55
- 55 - 60
- 60 - 65
- 65 - 70
- > 70

Número estimado de personas expuestas (centena)*

dB(A)	Nº Personas (centenas)	%
< 50	*1816,98*	*98,88%*
50-55	*14,67*	*0,80%*
55-60	*5,98*	*0,33%*
60-65	*0,00*	*0,00%*
65-70	*0,00*	*0,00%*
>70	*0,00*	*0,00%*

Usos de Edificios

- Residencial y otros.
- Industrial o Terciario.
- Sanitario o Docente.

Elementos Cartográficos

- Ferrocarril.
- Curvas de nivel.
- Río.
- Eje Viario.

Localización

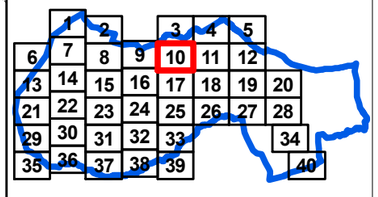

AYUNTAMIENTO DE GETAFE

Área de Sostenibilidad, Urbanismo y Vivienda.

d·nota

Escala: 1:5.000

0 50 100 200 Metros

Título:

Mapas de Niveles Sonoros.
Ruido Industrial - Noche

Fecha: Octubre 2.017

Hoja 10 de 40

Plano: Ag_MAD_39_I_Ln_10

Mapa Estratégico de Ruido de Getafe

Descripción del Plano

Niveles Sonoros (dB)

Afección Ruido Noche

Zona de Estudio
Término Municipal

- < 50
- 50 - 55
- 55 - 60
- 60 - 65
- 65 - 70
- > 70

Número estimado de personas expuestas (centena)*

dB(A)	Nº Personas (centenas)	%
< 50	1816,98	98,88%
50-55	14,67	0,80%
55-60	5,98	0,33%
60-65	0,00	0,00%
65-70	0,00	0,00%
>70	0,00	0,00%

Usos de Edificios

- Residencial y otros.
- Industrial o Terciario.
- Sanitario o Docente.

Elementos Cartográficos

- Ferrocarril.
- Curvas de nivel.
- Río.
- Eje Viario.

Localización

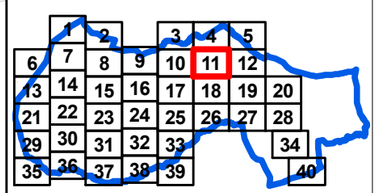

AYUNTAMIENTO DE GETAFE

Área de Sostenibilidad, Urbanismo y Vivienda.

d·nota

Escala: 1:5.000

0 50 100 200 Metros

N

Título:

Mapas de Niveles Sonoros.
Ruido Industrial - Noche

Fecha: Octubre 2.017

Hoja 11 de 40

Plano: Ag_MAD_39_I_Ln_11

Mapa Estratégico de Ruido de Getafe

Descripción del Plano

Niveles Sonoros (dB)

Afección Ruido Noche

Zona de Estudio
Término Municipal

- < 50
- 50 - 55
- 55 - 60
- 60 - 65
- 65 - 70
- > 70

Número estimado de personas expuestas (centena)*

dB(A)	Nº Personas (centenas)	%
< 50	*1816,98*	*98,88%*
50-55	*14,67*	*0,80%*
55-60	*5,98*	*0,33%*
60-65	*0,00*	*0,00%*
65-70	*0,00*	*0,00%*
>70	*0,00*	*0,00%*

Usos de Edificios

- Residencial y otros.
- Industrial o Terciario.
- Sanitario o Docente.

Elementos Cartográficos

- Ferrocarril.
- Curvas de nivel.
- Río.
- Eje Viario.

Localización

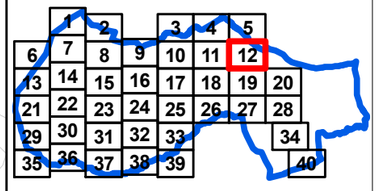

AYUNTAMIENTO DE GETAFE

Área de Sostenibilidad, Urbanismo y Vivienda.

d·nota

Escala: 1:5.000

0 50 100 200 Metros

Título:

Mapas de Niveles Sonoros.
Ruido Industrial - Noche

Fecha: Octubre 2.017

Hoja 12 de 40

Plano: Ag_MAD_39_I_Ln_12

Mapa Estratégico de Ruido de Getafe

Descripción del Plano

Niveles Sonoros (dB)

Afección Ruido Noche

Zona de Estudio
Término Municipal

- < 50
- 50 - 55
- 55 - 60
- 60 - 65
- 65 - 70
- > 70

Número estimado de personas expuestas (centena)*

dB(A)	Nº Personas (centenas)	%
< 50	*1816,98*	*98,88%*
50-55	*14,67*	*0,80%*
55-60	*5,98*	*0,33%*
60-65	*0,00*	*0,00%*
65-70	*0,00*	*0,00%*
>70	*0,00*	*0,00%*

Usos de Edificios

- Residencial y otros.
- Industrial o Terciario.
- Sanitario o Docente.

Elementos Cartográficos

- Ferrocarril.
- Curvas de nivel.
- Río.
- Eje Viario.

Localización

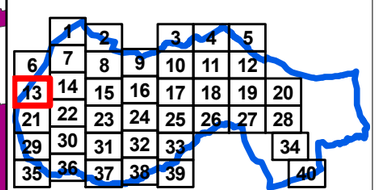

AYUNTAMIENTO DE GETAFE

Área de Sostenibilidad, Urbanismo y Vivienda.

d·nota

Escala: 1:5.000

0 50 100 200 Metros

N

Título:

Mapas de Niveles Sonoros.
Ruido Industrial - Noche

Fecha: Octubre 2.017

Hoja 13 de 40

Plano: Ag_MAD_39_I_Ln_13

Mapa Estratégico de Ruido de Getafe

Descripción del Plano

Niveles Sonoros (dB)

Afección Ruido Noche

Zona de Estudio
Término Municipal

- < 50
- 50 - 55
- 55 - 60
- 60 - 65
- 65 - 70
- > 70

Número estimado de personas expuestas (centena)*

dB(A)	Nº Personas (centenas)	%
< 50	1816,98	98,88%
50-55	14,67	0,80%
55-60	5,98	0,33%
60-65	0,00	0,00%
65-70	0,00	0,00%
>70	0,00	0,00%

Usos de Edificios

- Residencial y otros.
- Industrial o Terciario.
- Sanitario o Docente.

Elementos Cartográficos

- Ferrocarril.
- Curvas de nivel.
- Río.
- Eje Viario.

Localización

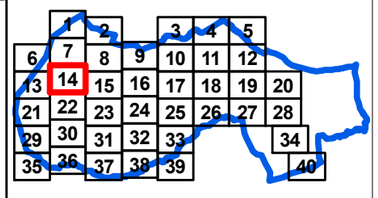

AYUNTAMIENTO DE GETAFE

Área de Sostenibilidad, Urbanismo y Vivienda.

d·nota

Escala: 1:5.000

0 50 100 200 Metros

Título:

Mapas de Niveles Sonoros.
Ruido Industrial - Noche

Fecha: Octubre 2.017

Hoja 14 de 40

Plano: Ag_MAD_39_I_Ln_14

Mapa Estratégico de Ruido de Getafe

Descripción del Plano

Niveles Sonoros (dB)

Afección Ruido Noche

Zona de Estudio
Término Municipal

< 50
50 - 55
55 - 60
60 - 65
65 - 70
> 70

Número estimado de personas expuestas (centena)*

dB(A)	Nº Personas (centenas)	%
< 50	1816,98	98,88%
50-55	14,67	0,80%
55-60	5,98	0,33%
60-65	0,00	0,00%
65-70	0,00	0,00%
>70	0,00	0,00%

Usos de Edificios

Residencial y otros.
Industrial o Terciario.
Sanitario o Docente.

Elementos Cartográficos

Ferrocarril.
Curvas de nivel.
Río.
Eje Viario.

Localización

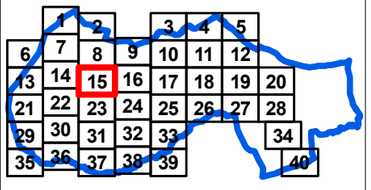

Calle Galicia
Calle Valencia
Calle Tarragona
Calle Aragón
Calle León
Calle Huesca
Calle Teruel
Calle Andalucía
Calle Murcia
Calle Albacete
Calle Isaac Peral
Calle Plus Ultra
Calle Granada
Calle Córdoba
Avenida de las Vascongadas
Avenida de los Ángeles
Camino Viejo de Pinto
M406 Paseo John Lennon
Calle Alfonso Benavente
Calle Juan José Vidal
Calle Francisco Casco Sanhilan
Calle Casto Loarde
Calle Marie Curie
Calle Arquímedes
Calle Gunter

AYUNTAMIENTO DE GETAFE

Área de Sostenibilidad, Urbanismo y Vivienda.

d·nota

Escala: 1:5.000

0 50 100 200 Metros

N

Título:

Mapas de Niveles Sonoros.
Ruido Industrial - Noche

Fecha: Octubre 2.017

Hoja 15 de 40

Plano: Ag_MAD_39_I_Ln_15

Mapa Estratégico de Ruido de Getafe

Descripción del Plano

Niveles Sonoros (dB)

Afección Ruido Noche

Zona de Estudio
Término Municipal

- < 50
- 50 - 55
- 55 - 60
- 60 - 65
- 65 - 70
- > 70

Número estimado de personas expuestas (centena)*

dB(A)	Nº Personas (centenas)	%
< 50	1816,98	98,88%
50-55	14,67	0,80%
55-60	5,98	0,33%
60-65	0,00	0,00%
65-70	0,00	0,00%
>70	0,00	0,00%

Usos de Edificios

- Residencial y otros.
- Industrial o Terciario.
- Sanitario o Docente.

Elementos Cartográficos

- Ferrocarril.
- Curvas de nivel.
- Río.
- Eje Viario.

Localización

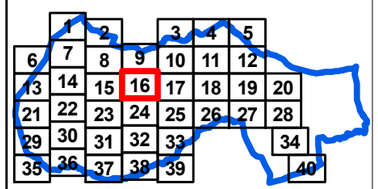

AYUNTAMIENTO DE GETAFE

Área de Sostenibilidad, Urbanismo y Vivienda.

d·nota

Escala: 1:5.000

0 50 100 200 Metros

Título:

Mapas de Niveles Sonoros.
Ruido Industrial - Noche

Fecha: Octubre 2.017

Hoja 16 de 40

Plano: Ag_MAD_39_I_Ln_16

Mapa Estratégico de Ruido de Getafe

Descripción del Plano

Niveles Sonoros (dB)

Afección Ruido Noche

Zona de Estudio
Término Municipal

< 50
50 - 55
55 - 60
60 - 65
65 - 70
> 70

Número estimado de personas expuestas (centena)*

dB(A)	Nº Personas (centenas)	%
< 50	*1816,98*	*98,88%*
50-55	*14,67*	*0,80%*
55-60	*5,98*	*0,33%*
60-65	*0,00*	*0,00%*
65-70	*0,00*	*0,00%*
>70	*0,00*	*0,00%*

Usos de Edificios

Residencial y otros.
Industrial o Terciario.
Sanitario o Docente.

Elementos Cartográficos

Ferrocarril.
Curvas de nivel.
Río.
Eje Viario.

Localización

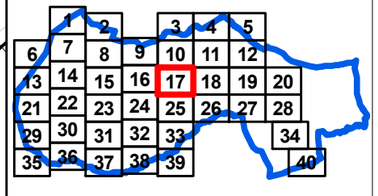

Carretera Getafe-Perales

AYUNTAMIENTO DE GETAFE

Área de Sostenibilidad, Urbanismo y Vivienda.

d·nota

Escala: 1:5.000

0 50 100 200 Metros

N

Título:
Mapas de Niveles Sonoros.
Ruido Industrial - Noche

Fecha: Octubre 2.017

Hoja 17 de 40

Plano: Ag_MAD_39_I_Ln_17

Mapa Estratégico de Ruido de Getafe

Descripción del Plano

Niveles Sonoros (dB)

Afección Ruido Noche

Zona de Estudio
Término Municipal

< 50
50 - 55
55 - 60
60 - 65
65 - 70
> 70

Número estimado de personas expuestas (centena)*

dB(A)	Nº Personas (centenas)	%
< 50	*1816,98*	*98,88%*
50-55	*14,67*	*0,80%*
55-60	*5,98*	*0,33%*
60-65	*0,00*	*0,00%*
65-70	*0,00*	*0,00%*
>70	*0,00*	*0,00%*

Usos de Edificios

Residencial y otros.
Industrial o Terciario.
Sanitario o Docente.

Elementos Cartográficos

Ferrocarril.
Curvas de nivel.
Río.
Eje Viario.

Localización

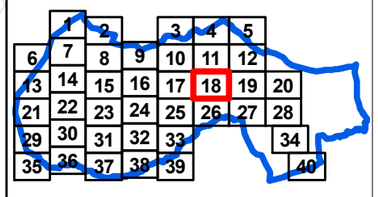

AYUNTAMIENTO DE GETAFE

Área de Sostenibilidad, Urbanismo y Vivienda.

d·nota

Escala: 1:5.000

0 50 100 200 Metros

Título:

Mapas de Niveles Sonoros.
Ruido Industrial - Noche

Fecha: Octubre 2.017

Hoja 18 de 40

Plano: Ag_MAD_39_I_Ln_18

Mapa Estratégico de Ruido de Getafe

Descripción del Plano

Niveles Sonoros (dB)

Afección Ruido Noche

Zona de Estudio
Término Municipal

< 50
50 - 55
55 - 60
60 - 65
65 - 70
> 70

Número estimado de personas expuestas (centena)*

dB(A)	Nº Personas (centenas)	%
< 50	*1816,98*	*98,88%*
50-55	*14,67*	*0,80%*
55-60	*5,98*	*0,33%*
60-65	*0,00*	*0,00%*
65-70	*0,00*	*0,00%*
>70	*0,00*	*0,00%*

Usos de Edificios

Residencial y otros.
Industrial o Terciario.
Sanitario o Docente.

Elementos Cartográficos

Ferrocarril.
Curvas de nivel.
Río.
Eje Viario.

Localización

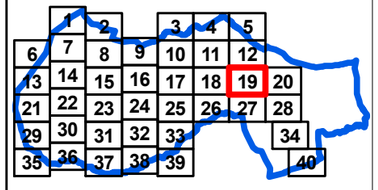

AYUNTAMIENTO DE GETAFE

Área de Sostenibilidad, Urbanismo y Vivienda.

d·nota

Escala: 1:5.000

0 50 100 200 Metros

N

Título:
Mapas de Niveles Sonoros.
Ruido Industrial - Noche

Fecha: Octubre 2.017

Plano: Ag_MAD_39_I_Ln_19

Mapa Estratégico de Ruido de Getafe

Descripción del Plano

Niveles Sonoros (dB)

Afección Ruido Noche

Zona de Estudio
Término Municipal

- < 50
- 50 - 55
- 55 - 60
- 60 - 65
- 65 - 70
- > 70

Número estimado de personas expuestas (centena)*

dB(A)	Nº Personas (centenas)	%
< 50	1816,98	98,88%
50-55	14,67	0,80%
55-60	5,98	0,33%
60-65	0,00	0,00%
65-70	0,00	0,00%
>70	0,00	0,00%

Usos de Edificios

- Residencial y otros.
- Industrial o Terciario.
- Sanitario o Docente.

Elementos Cartográficos

- Ferrocarril.
- Curvas de nivel.
- Río.
- Eje Viario.

Localización

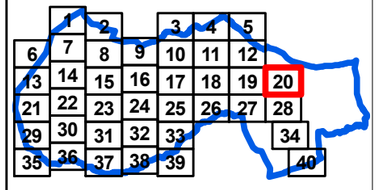

M-301

AYUNTAMIENTO DE GETAFE

Área de Sostenibilidad, Urbanismo y Vivienda.

d·nota

Escala: 1:5.000

0 50 100 200 Metros

N

Título:

Mapas de Niveles Sonoros.
Ruido Industrial - Noche

Fecha: Octubre 2.017

Plano: Ag_MAD_39_I_Ln_20

Mapa Estratégico de Ruido de Getafe

Descripción del Plano

Niveles Sonoros (dB)

Afección Ruido Noche

Zona de Estudio
Término Municipal

- < 50
- 50 - 55
- 55 - 60
- 60 - 65
- 65 - 70
- > 70

Número estimado de personas expuestas (centena)*

dB(A)	Nº Personas (centenas)	%
< 50	1816,98	98,88%
50-55	14,67	0,80%
55-60	5,98	0,33%
60-65	0,00	0,00%
65-70	0,00	0,00%
>70	0,00	0,00%

Usos de Edificios

- Residencial y otros.
- Industrial o Terciario.
- Sanitario o Docente.

Elementos Cartográficos

- Ferrocarril.
- Curvas de nivel.
- Río.
- Eje Viario.

Localización

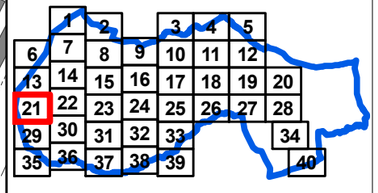

AYUNTAMIENTO DE GETAFE

Área de Sostenibilidad, Urbanismo y Vivienda.

d·nota

Escala: 1:5.000

0 50 100 200 Metros

Título:

Mapas de Niveles Sonoros.
Ruido Industrial - Noche

Fecha: Octubre 2.017

Hoja 21 de 40

Plano: Ag_MAD_39_I_Ln_21

Mapa Estratégico de Ruido de Getafe

Descripción del Plano

Niveles Sonoros (dB)

Afección Ruido Noche

Zona de Estudio
Término Municipal

- < 50
- 50 - 55
- 55 - 60
- 60 - 65
- 65 - 70
- > 70

Número estimado de personas expuestas (centena)*

dB(A)	Nº Personas (centenas)	%
< 50	1816,98	98,88%
50-55	14,67	0,80%
55-60	5,98	0,33%
60-65	0,00	0,00%
65-70	0,00	0,00%
>70	0,00	0,00%

Usos de Edificios

- Residencial y otros.
- Industrial o Terciario.
- Sanitario o Docente.

Elementos Cartográficos

- Ferrocarril.
- Curvas de nivel.
- Río.
- Eje Viario.

Localización

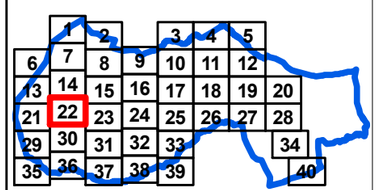

AYUNTAMIENTO DE GETAFE

Área de Sostenibilidad, Urbanismo y Vivienda.

d·nota

Escala: 1:5.000

0 50 100 200 Metros

Título:

Mapas de Niveles Sonoros.
Ruido Industrial - Noche

Fecha: Octubre 2.017

Hoja 22 de 40

Plano: Ag_MAD_39_I_Ln_22

Mapa Estratégico de Ruido de Getafe

Descripción del Plano

Niveles Sonoros (dB)

Afección Ruido Noche

Zona de Estudio
Término Municipal

- < 50
- 50 - 55
- 55 - 60
- 60 - 65
- 65 - 70
- > 70

Número estimado de personas expuestas (centena)*

dB(A)	Nº Personas (centenas)	%
< 50	1816,98	98,88%
50-55	14,67	0,80%
55-60	5,98	0,33%
60-65	0,00	0,00%
65-70	0,00	0,00%
>70	0,00	0,00%

Usos de Edificios

- Residencial y otros.
- Industrial o Terciario.
- Sanitario o Docente.

Elementos Cartográficos

- Ferrocarril.
- Curvas de nivel.
- Río.
- Eje Viario.

Localización

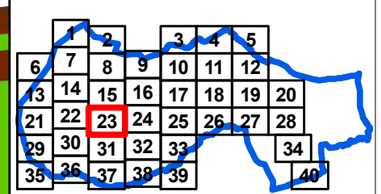

AYUNTAMIENTO DE GETAFE

Área de Sostenibilidad, Urbanismo y Vivienda.

d·nota

Escala: 1:5.000

0 50 100 200 Metros

Título:

Mapas de Niveles Sonoros.
Ruido Industrial - Noche

Fecha: Octubre 2.017

Hoja 23 de 40

Plano: Ag_MAD_39_I_Ln_23

Mapa Estratégico de Ruido de Getafe

Descripción del Plano

Niveles Sonoros (dB)

Afección Ruido Noche

Zona de Estudio
Término Municipal

- < 50
- 50 - 55
- 55 - 60
- 60 - 65
- 65 - 70
- > 70

Número estimado de personas expuestas (centena)*

dB(A)	Nº Personas (centenas)	%
< 50	1816,98	98,88%
50-55	14,67	0,80%
55-60	5,98	0,33%
60-65	0,00	0,00%
65-70	0,00	0,00%
>70	0,00	0,00%

Usos de Edificios

- Residencial y otros.
- Industrial o Terciario.
- Sanitario o Docente.

Elementos Cartográficos

- Ferrocarril.
- Curvas de nivel.
- Río.
- Eje Viario.

Localización

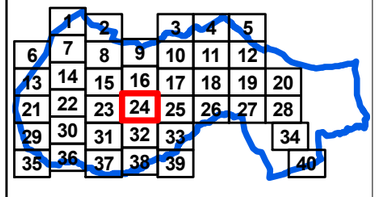

AYUNTAMIENTO DE GETAFE

Área de Sostenibilidad, Urbanismo y Vivienda.

d·nota

Escala: 1:5.000

0 50 100 200 Metros

Título:

Mapas de Niveles Sonoros.
Ruido Industrial - Noche

Fecha: Octubre 2.017

Plano: Ag_MAD_39_I_Ln_24

Mapa Estratégico de Ruido de Getafe

Descripción del Plano

Niveles Sonoros (dB)

Afección Ruido Noche

Zona de Estudio
Término Municipal

< 50
50 - 55
55 - 60
60 - 65
65 - 70
> 70

Número estimado de personas expuestas (centena)*

dB(A)	Nº Personas (centenas)	%
< 50	1816,98	98,88%
50-55	14,67	0,80%
55-60	5,98	0,33%
60-65	0,00	0,00%
65-70	0,00	0,00%
>70	0,00	0,00%

Usos de Edificios

Residencial y otros.
Industrial o Terciario.
Sanitario o Docente.

Elementos Cartográficos

Ferrocarril.
Curvas de nivel.
Río.
Eje Viario.

Localización

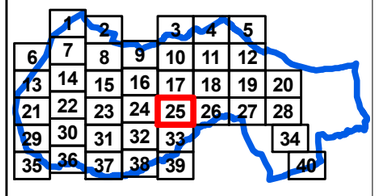

AYUNTAMIENTO DE GETAFE

Área de Sostenibilidad, Urbanismo y Vivienda.

d·nota

Escala: 1:5.000

0 50 100 200 Metros

Título:

Mapas de Niveles Sonoros.
Ruido Industrial - Noche

Fecha: Octubre 2.017

Plano: Ag_MAD_39_I_Ln_25

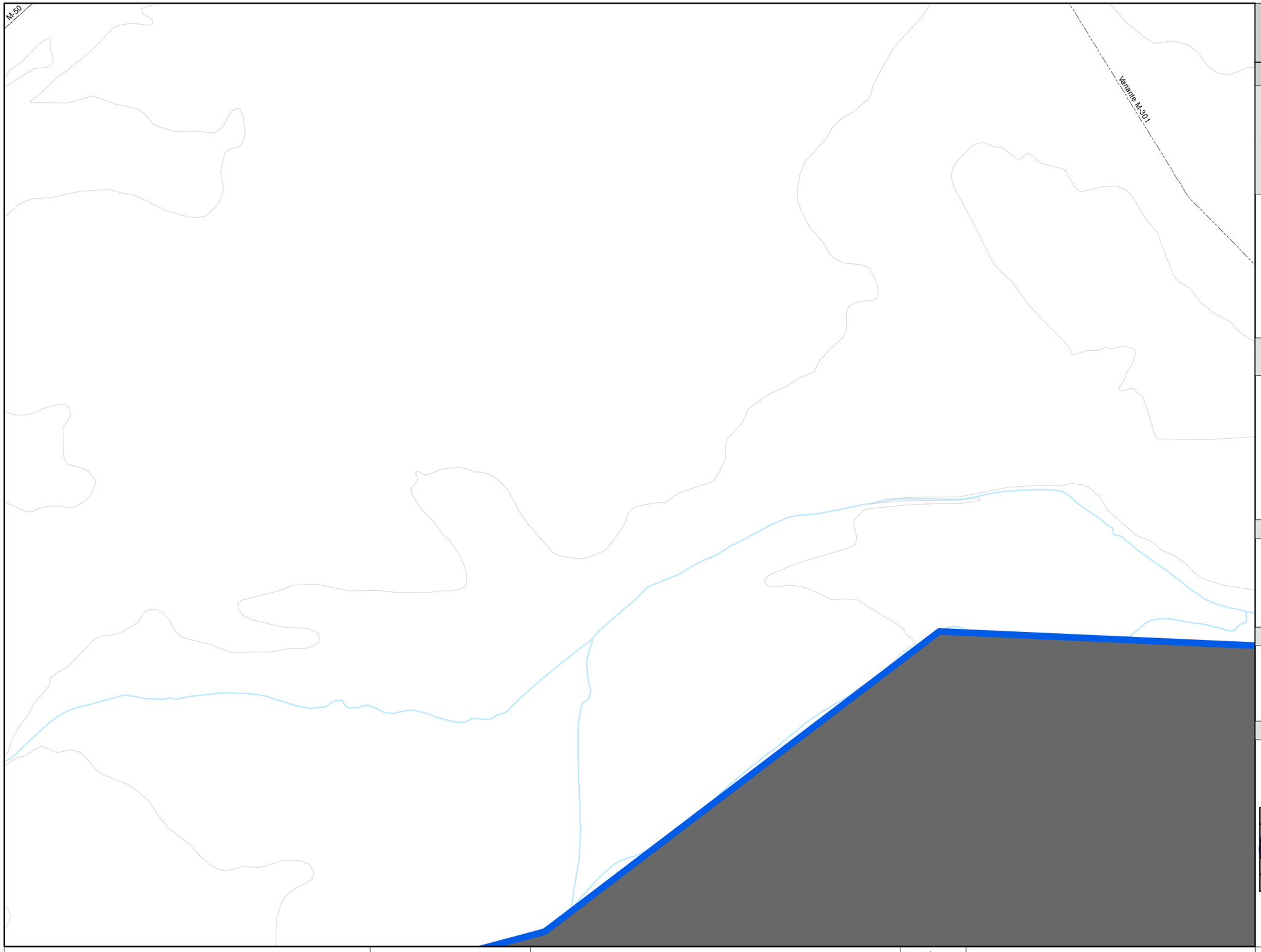

Mapa Estratégico de Ruido de Getafe

Descripción del Plano

Niveles Sonoros (dB)

Afección Ruido Noche

Zona de Estudio
Término Municipal

- < 50
- 50 - 55
- 55 - 60
- 60 - 65
- 65 - 70
- > 70

Número estimado de personas expuestas (centena)*

dB(A)	Nº Personas (centenas)	%
< 50	*1816,98*	*98,88%*
50-55	*14,67*	*0,80%*
55-60	*5,98*	*0,33%*
60-65	*0,00*	*0,00%*
65-70	*0,00*	*0,00%*
>70	*0,00*	*0,00%*

Usos de Edificios

- Residencial y otros.
- Industrial o Terciario.
- Sanitario o Docente.

Elementos Cartográficos

- Ferrocarril.
- Curvas de nivel.
- Río.
- Eje Viario.

Localización

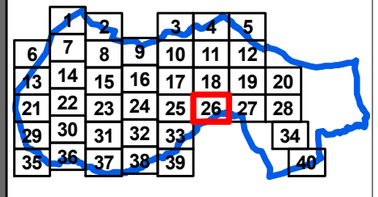

AYUNTAMIENTO DE GETAFE

Área de Sostenibilidad, Urbanismo y Vivienda.

d·nota

Escala: 1:5.000

0 50 100 200 Metros

Título:

Mapas de Niveles Sonoros.
Ruido Industrial - Noche

Fecha: Octubre 2.017

Plano: Ag_MAD_39_I_Ln_26

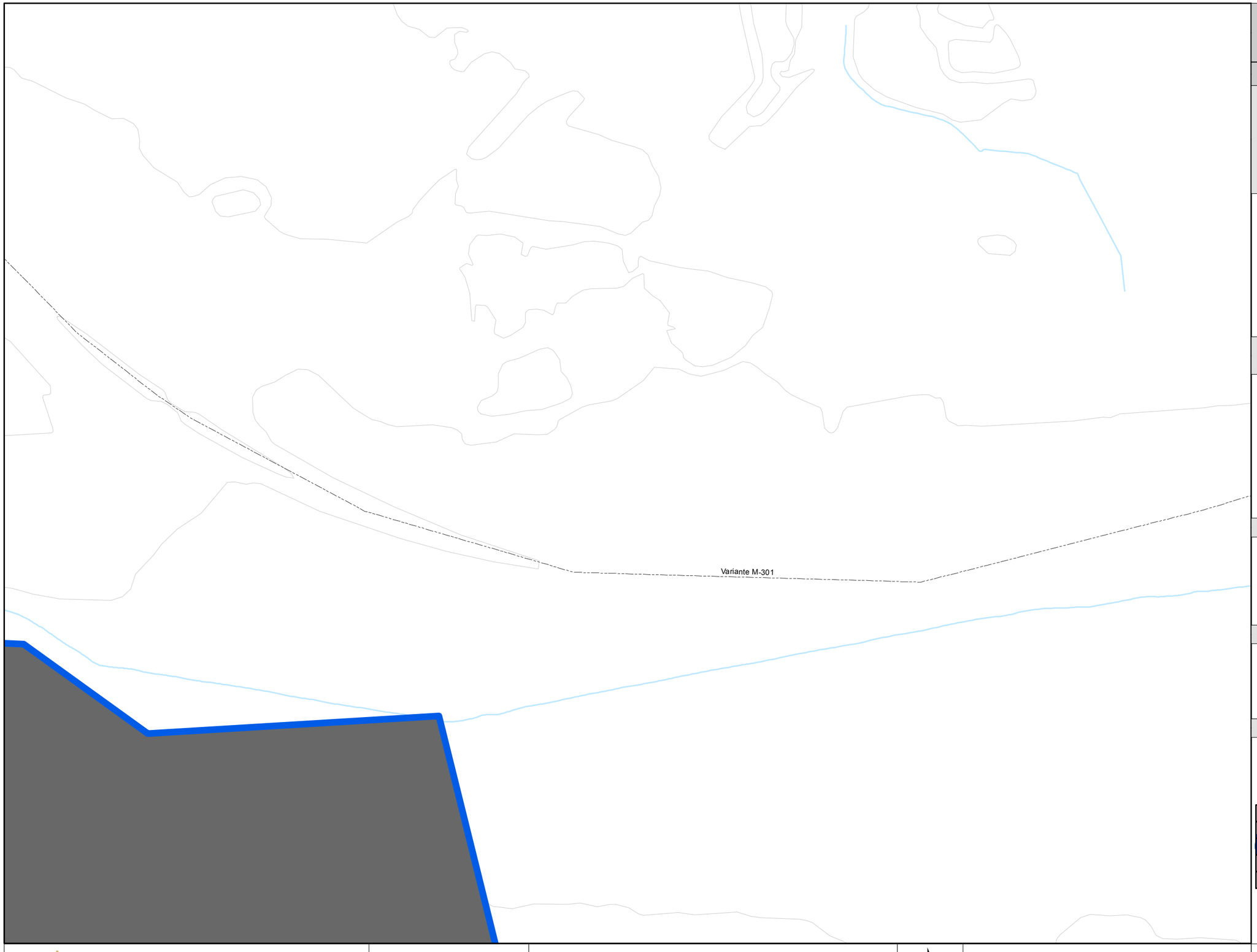

Mapa Estratégico de Ruido de Getafe

Descripción del Plano

Niveles Sonoros (dB)

Afección Ruido Noche

Zona de Estudio
Término Municipal

- < 50
- 50 - 55
- 55 - 60
- 60 - 65
- 65 - 70
- > 70

Número estimado de personas expuestas (centena)*

dB(A)	Nº Personas (centenas)	%
< 50	*1816,98*	*98,88%*
50-55	*14,67*	*0,80%*
55-60	*5,98*	*0,33%*
60-65	*0,00*	*0,00%*
65-70	*0,00*	*0,00%*
>70	*0,00*	*0,00%*

Usos de Edificios

- Residencial y otros.
- Industrial o Terciario.
- Sanitario o Docente.

Elementos Cartográficos

- Ferrocarril.
- Curvas de nivel.
- Río.
- Eje Viario.

Localización

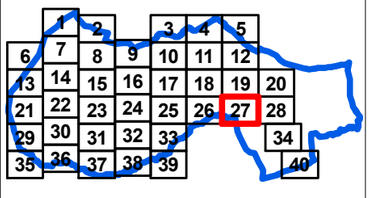

AYUNTAMIENTO DE GETAFE

Área de Sostenibilidad, Urbanismo y Vivienda.

d·nota

Escala: 1:5.000

0 50 100 200 Metros

Título:

Mapas de Niveles Sonoros.
Ruido Industrial - Noche

Fecha: Octubre 2.017

Hoja 27 de 40

Plano: Ag_MAD_39_I_Ln_27

Mapa Estratégico de Ruido de Getafe

Descripción del Plano

Niveles Sonoros (dB)

Afección Ruido Noche

Zona de Estudio
Término Municipal

- < 50
- 50 - 55
- 55 - 60
- 60 - 65
- 65 - 70
- > 70

Número estimado de personas expuestas (centena)*

dB(A)	Nº Personas (centenas)	%
< 50	*1816,98*	*98,88%*
50-55	*14,67*	*0,80%*
55-60	*5,98*	*0,33%*
60-65	*0,00*	*0,00%*
65-70	*0,00*	*0,00%*
>70	*0,00*	*0,00%*

Usos de Edificios

- Residencial y otros.
- Industrial o Terciario.
- Sanitario o Docente.

Elementos Cartográficos

- Ferrocarril.
- Curvas de nivel.
- Río.
- Eje Viario.

Localización

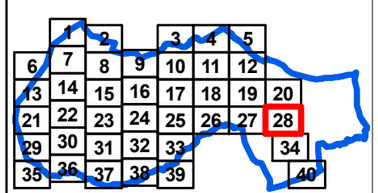

Variante M-301

M-301

AYUNTAMIENTO DE GETAFE

Área de Sostenibilidad, Urbanismo y Vivienda.

d·nota

Escala: 1:5.000

0 50 100 200 Metros

Título:

Mapas de Niveles Sonoros.
Ruido Industrial - Noche

Fecha: Octubre 2.017

Hoja 28 de 40

Plano: Ag_MAD_39_I_Ln_28

Mapa Estratégico de Ruido de Getafe

Descripción del Plano

Niveles Sonoros (dB)

Afección Ruido Noche

Zona de Estudio
Término Municipal

- < 50
- 50 - 55
- 55 - 60
- 60 - 65
- 65 - 70
- > 70

Número estimado de personas expuestas (centena)*

dB(A)	Nº Personas (centenas)	%
< 50	1816,98	98,88%
50-55	14,67	0,80%
55-60	5,98	0,33%
60-65	0,00	0,00%
65-70	0,00	0,00%
>70	0,00	0,00%

Usos de Edificios

- Residencial y otros.
- Industrial o Terciario.
- Sanitario o Docente.

Elementos Cartográficos

- Ferrocarril.
- Curvas de nivel.
- Río.
- Eje Viario.

Localización

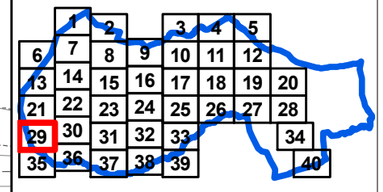

AYUNTAMIENTO DE GETAFE

Área de Sostenibilidad, Urbanismo y Vivienda.

d·nota

Escala: 1:5.000

0 50 100 200 Metros

N

Título:

Mapas de Niveles Sonoros.
Ruido Industrial - Noche

Fecha: Octubre 2.017

Hoja 29 de 40

Plano: Ag_MAD_39_I_Ln_29

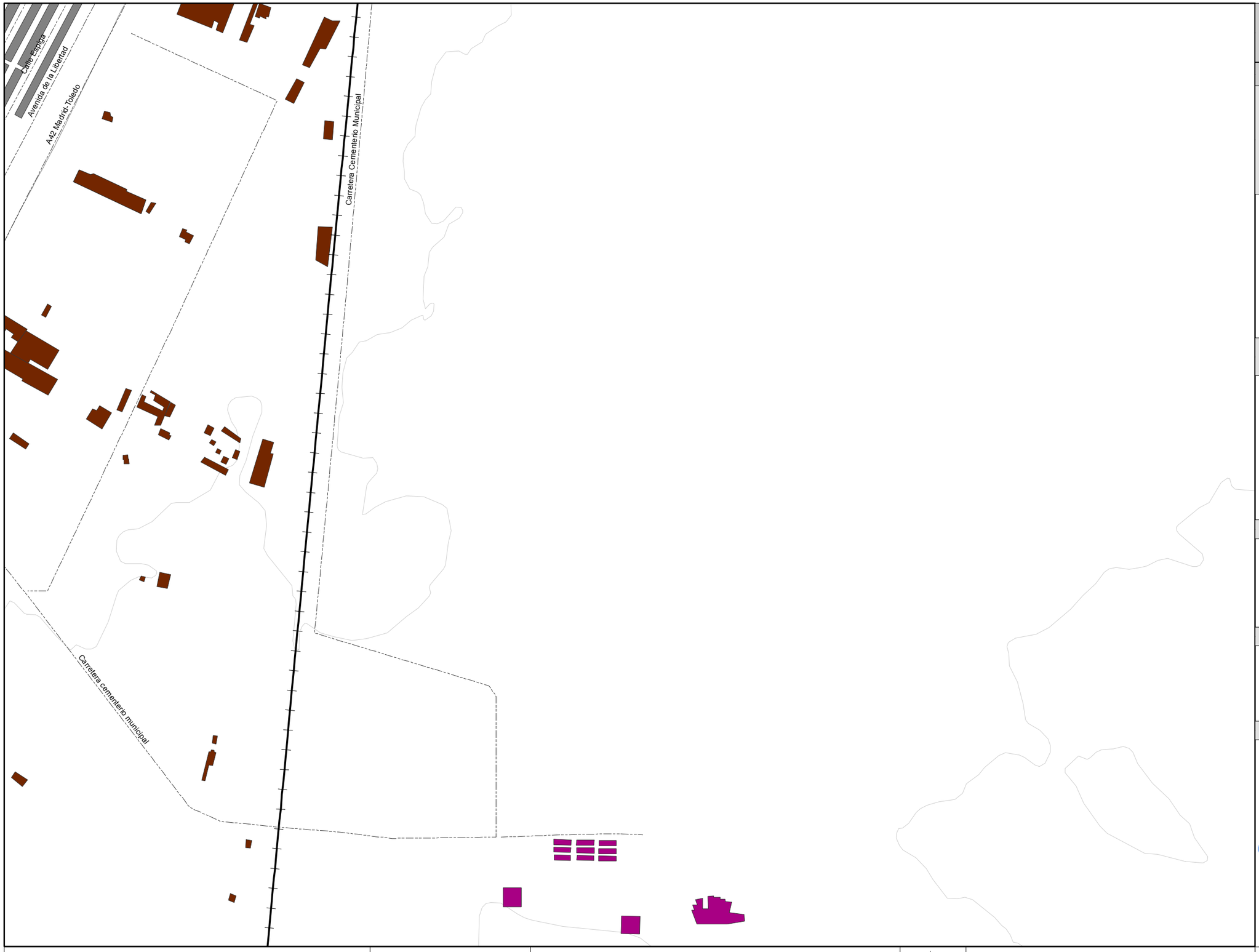

Mapa Estratégico de Ruido de Getafe

Descripción del Plano

Niveles Sonoros (dB)

Afección Ruido Noche

Zona de Estudio
Término Municipal

- < 50
- 50 - 55
- 55 - 60
- 60 - 65
- 65 - 70
- > 70

Número estimado de personas expuestas (centena)*

dB(A)	Nº Personas (centenas)	%
< 50	*1816,98*	*98,88%*
50-55	*14,67*	*0,80%*
55-60	*5,98*	*0,33%*
60-65	*0,00*	*0,00%*
65-70	*0,00*	*0,00%*
>70	*0,00*	*0,00%*

Usos de Edificios

- Residencial y otros.
- Industrial o Terciario.
- Sanitario o Docente.

Elementos Cartográficos

- Ferrocarril.
- Curvas de nivel.
- Río.
- Eje Viario.

Localización

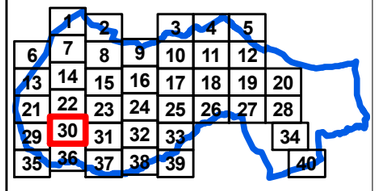

AYUNTAMIENTO DE GETAFE

Área de Sostenibilidad, Urbanismo y Vivienda.

d·nota

Escala: 1:5.000

0 50 100 200 Metros

Título:

Mapas de Niveles Sonoros.
Ruido Industrial - Noche

Fecha: Octubre 2.017

Hoja 30 de 40

Plano: Ag_MAD_39_I_Ln_30

Mapa Estratégico de Ruido de Getafe

Descripción del Plano

Niveles Sonoros (dB)

Afección Ruido Noche

Zona de Estudio
Término Municipal

< 50
50 - 55
55 - 60
60 - 65
65 - 70
> 70

Número estimado de personas expuestas (centena)*

dB(A)	Nº Personas (centenas)	%
< 50	1816,98	98,88%
50-55	14,67	0,80%
55-60	5,98	0,33%
60-65	0,00	0,00%
65-70	0,00	0,00%
>70	0,00	0,00%

Usos de Edificios

Residencial y otros.
Industrial o Terciario.
Sanitario o Docente.

Elementos Cartográficos

Ferrocarril.
Curvas de nivel.
Río.
Eje Viario.

Localización

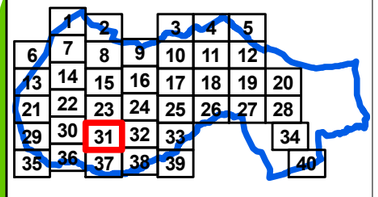

AYUNTAMIENTO DE GETAFE

Área de Sostenibilidad, Urbanismo y Vivienda.

d·nota

Escala: 1:5.000

0 50 100 200 Metros

Título:

Mapas de Niveles Sonoros.
Ruido Industrial - Noche

Fecha: Octubre 2.017

Plano: Ag_MAD_39_I_Ln_31

Mapa Estratégico de Ruido de Getafe

Descripción del Plano

Niveles Sonoros (dB)

Afección Ruido Noche

Zona de Estudio
Término Municipal

- < 50
- 50 - 55
- 55 - 60
- 60 - 65
- 65 - 70
- > 70

Número estimado de personas expuestas (centena)*

dB(A)	Nº Personas (centenas)	%
< 50	*1816,98*	*98,88%*
50-55	*14,67*	*0,80%*
55-60	*5,98*	*0,33%*
60-65	*0,00*	*0,00%*
65-70	*0,00*	*0,00%*
>70	*0,00*	*0,00%*

Usos de Edificios

- Residencial y otros.
- Industrial o Terciario.
- Sanitario o Docente.

Elementos Cartográficos

- Ferrocarril.
- Curvas de nivel.
- Río.
- Eje Viario.

Localización

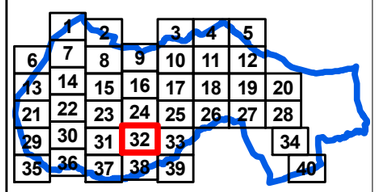

AYUNTAMIENTO DE GETAFE

Área de Sostenibilidad, Urbanismo y Vivienda.

d·nota

Escala: 1:5.000

0 50 100 200 Metros

Título:

Mapas de Niveles Sonoros.
Ruido Industrial - Noche

Fecha: Octubre 2.017

Hoja 32 de 40

Plano: Ag_MAD_39_I_Ln_32

Mapa Estratégico de Ruido de Getafe

Descripción del Plano

Niveles Sonoros (dB)

Afección Ruido Noche

Zona de Estudio
Término Municipal

- < 50
- 50 - 55
- 55 - 60
- 60 - 65
- 65 - 70
- > 70

Número estimado de personas expuestas (centena)*

dB(A)	Nº Personas (centenas)	%
< 50	1816,98	98,88%
50-55	14,67	0,80%
55-60	5,98	0,33%
60-65	0,00	0,00%
65-70	0,00	0,00%
>70	0,00	0,00%

Usos de Edificios

- Residencial y otros.
- Industrial o Terciario.
- Sanitario o Docente.

Elementos Cartográficos

- Ferrocarril.
- Curvas de nivel.
- Río.
- Eje Viario.

Localización

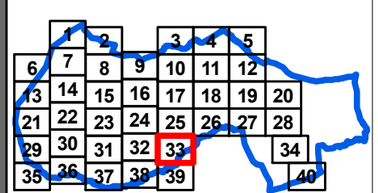

M-50

Andalucía

AYUNTAMIENTO DE GETAFE

Área de Sostenibilidad, Urbanismo y Vivienda.

d·nota

Escala: 1:5.000

0 50 100 200 Metros

N

Título:

Mapas de Niveles Sonoros.
Ruido Industrial - Noche

Fecha: Octubre 2.017

Hoja 33 de 40

Plano: Ag_MAD_39_I_Ln_33

Mapa Estratégico de Ruido de Getafe

Descripción del Plano

Niveles Sonoros (dB)

Afección Ruido Noche

Zona de Estudio
Término Municipal

< 50
50 - 55
55 - 60
60 - 65
65 - 70
> 70

Número estimado de personas expuestas (centena)*

dB(A)	Nº Personas (centenas)	%
< 50	*1816,98*	*98,88%*
50-55	*14,67*	*0,80%*
55-60	*5,98*	*0,33%*
60-65	*0,00*	*0,00%*
65-70	*0,00*	*0,00%*
>70	*0,00*	*0,00%*

Usos de Edificios

Residencial y otros.
Industrial o Terciario.
Sanitario o Docente.

Elementos Cartográficos

Ferrocarril.
Curvas de nivel.
Río.
Eje Viario.

Localización

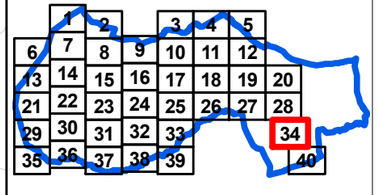

M-301

AYUNTAMIENTO DE GETAFE

Área de Sostenibilidad, Urbanismo y Vivienda.

d·nota

Escala: 1:5.000

0 50 100 200 Metros

Título:

Mapas de Niveles Sonoros.
Ruido Industrial - Noche

Fecha: Octubre 2.017

Hoja 34 de 40

Plano: Ag_MAD_39_I_Ln_34

Mapa Estratégico de Ruido de Getafe

Descripción del Plano

Niveles Sonoros (dB)

Afección Ruido Noche

Zona de Estudio
Término Municipal

- < 50
- 50 - 55
- 55 - 60
- 60 - 65
- 65 - 70
- > 70

Número estimado de personas expuestas (centena)*

dB(A)	Nº Personas (centenas)	%
< 50	*1816,98*	*98,88%*
50-55	*14,67*	*0,80%*
55-60	*5,98*	*0,33%*
60-65	*0,00*	*0,00%*
65-70	*0,00*	*0,00%*
>70	*0,00*	*0,00%*

Usos de Edificios

- Residencial y otros.
- Industrial o Terciario.
- Sanitario o Docente.

Elementos Cartográficos

- Ferrocarril.
- Curvas de nivel.
- Río.
- Eje Viario.

Localización

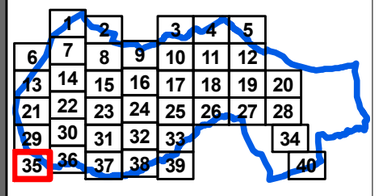

AYUNTAMIENTO DE GETAFE

Área de Sostenibilidad, Urbanismo y Vivienda.

d·nota

Escala: 1:5.000

0 50 100 200 Metros

N

Título:

Mapas de Niveles Sonoros.
Ruido Industrial - Noche

Fecha: Octubre 2.017

Hoja 35 de 40

Plano: Ag_MAD_39_I_Ln_35

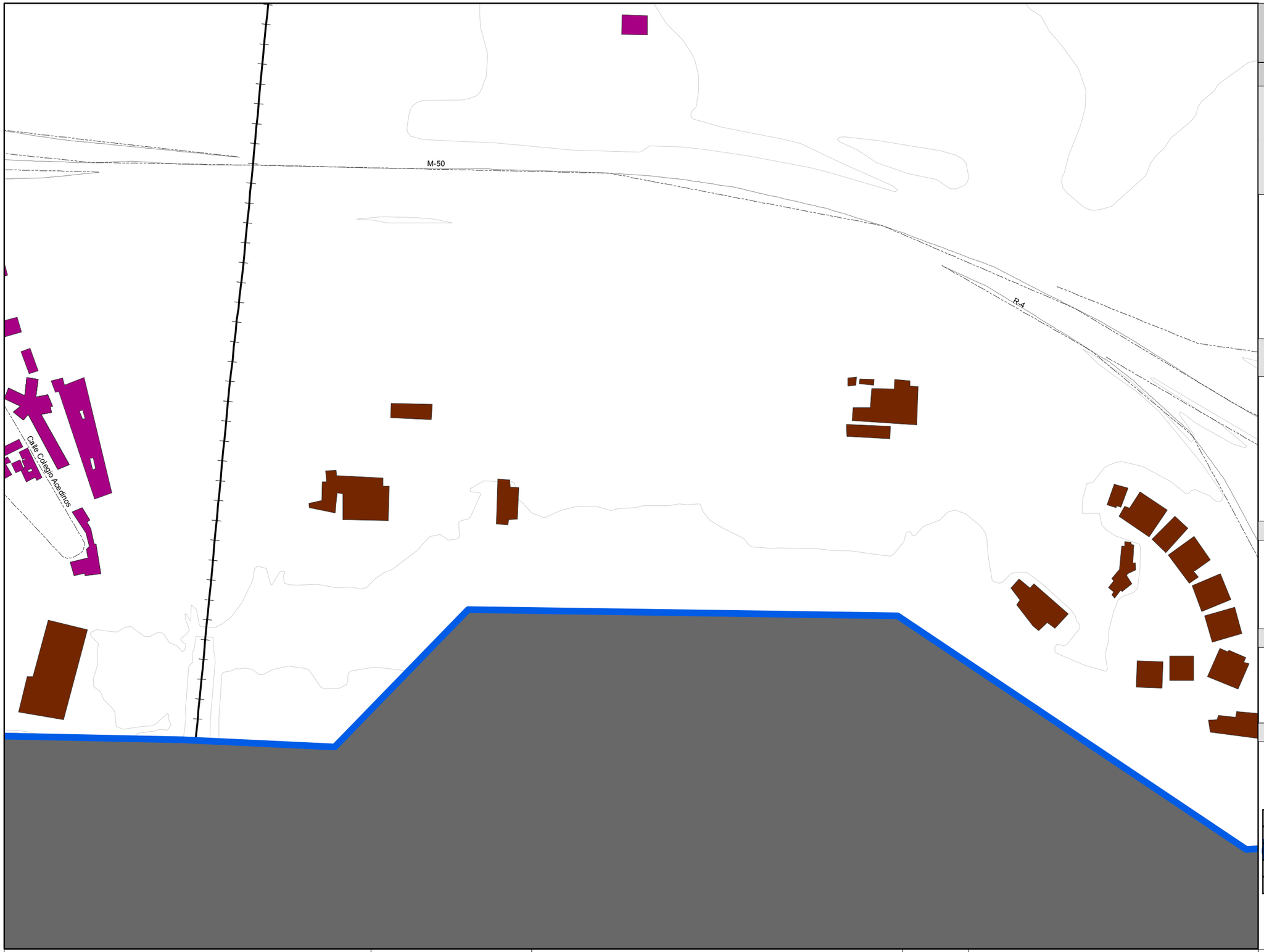

Mapa Estratégico de Ruido de Getafe

Descripción del Plano

Niveles Sonoros (dB)

Afección Ruido Noche

Zona de Estudio
Término Municipal

- < 50
- 50 - 55
- 55 - 60
- 60 - 65
- 65 - 70
- > 70

Número estimado de personas expuestas (centena)*

dB(A)	Nº Personas (centenas)	%
< 50	1816,98	98,88%
50-55	14,67	0,80%
55-60	5,98	0,33%
60-65	0,00	0,00%
65-70	0,00	0,00%
>70	0,00	0,00%

Usos de Edificios

- Residencial y otros.
- Industrial o Terciario.
- Sanitario o Docente.

Elementos Cartográficos

- Ferrocarril.
- Curvas de nivel.
- Río.
- Eje Viario.

Localización

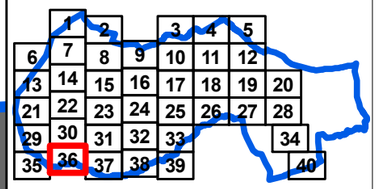

AYUNTAMIENTO DE GETAFE

Área de Sostenibilidad, Urbanismo y Vivienda.

d·nota

Escala: 1:5.000

0 50 100 200 Metros

N

Título:

Mapas de Niveles Sonoros.
Ruido Industrial - Noche

Fecha: Octubre 2.017

Hoja 36 de 40

Plano: Ag_MAD_39_I_Ln_36

Mapa Estratégico de Ruido de Getafe

Descripción del Plano

Niveles Sonoros (dB)

Afección Ruido Noche

Zona de Estudio
Término Municipal

- < 50
- 50 - 55
- 55 - 60
- 60 - 65
- 65 - 70
- > 70

Número estimado de personas expuestas (centena)*

dB(A)	Nº Personas (centenas)	%
< 50	1816,98	98,88%
50-55	14,67	0,80%
55-60	5,98	0,33%
60-65	0,00	0,00%
65-70	0,00	0,00%
>70	0,00	0,00%

Usos de Edificios

- Residencial y otros.
- Industrial o Terciario.
- Sanitario o Docente.

Elementos Cartográficos

- Ferrocarril.
- Curvas de nivel.
- Río.
- Eje Viario.

Localización

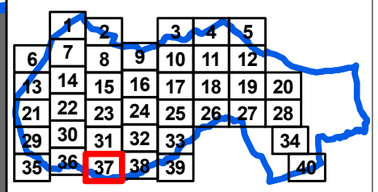

M-50

R-4

Calle Río Guadalete

Calle Río Almanzora

Calle Río Genil

AYUNTAMIENTO DE GETAFE

Área de Sostenibilidad, Urbanismo y Vivienda.

d·nota

Escala: 1:5.000

0 50 100 200 Metros

N

Título:

Mapas de Niveles Sonoros.
Ruido Industrial - Noche

Fecha: Octubre 2.017

Hoja 37 de 40

Plano: Ag_MAD_39_I_Ln_37

Mapa Estratégico de Ruido de Getafe

Descripción del Plano

Niveles Sonoros (dB)

Afección Ruido Noche

Zona de Estudio
Término Municipal

- < 50
- 50 - 55
- 55 - 60
- 60 - 65
- 65 - 70
- > 70

Número estimado de personas expuestas (centena)*

dB(A)	Nº Personas (centenas)	%
< 50	1816,98	98,88%
50-55	14,67	0,80%
55-60	5,98	0,33%
60-65	0,00	0,00%
65-70	0,00	0,00%
>70	0,00	0,00%

Usos de Edificios

- Residencial y otros.
- Industrial o Terciario.
- Sanitario o Docente.

Elementos Cartográficos

- Ferrocarril.
- Curvas de nivel.
- Río.
- Eje Viario.

Localización

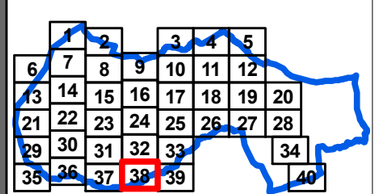

AYUNTAMIENTO DE GETAFE

Área de Sostenibilidad, Urbanismo y Vivienda.

d·nota

Escala: 1:5.000

0 50 100 200 Metros

Título:

Mapas de Niveles Sonoros.
Ruido Industrial - Noche

Fecha: Octubre 2.017

Hoja 38 de 40

Plano: Ag_MAD_39_I_Ln_38

Mapa Estratégico de Ruido de Getafe

Descripción del Plano

Niveles Sonoros (dB)

Afección Ruido Noche

Zona de Estudio
Término Municipal

< 50
50 - 55
55 - 60
60 - 65
65 - 70
> 70

Número estimado de personas expuestas (centena)*

dB(A)	Nº Personas (centenas)	%
< 50	*1816,98*	*98,88%*
50-55	*14,67*	*0,80%*
55-60	*5,98*	*0,33%*
60-65	*0,00*	*0,00%*
65-70	*0,00*	*0,00%*
>70	*0,00*	*0,00%*

Usos de Edificios

Residencial y otros.
Industrial o Terciario.
Sanitario o Docente.

Elementos Cartográficos

Ferrocarril.
Curvas de nivel.
Río.
Eje Viario.

Localización

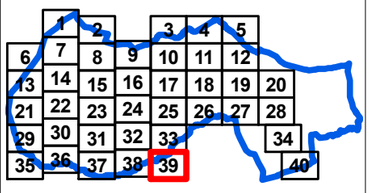

AYUNTAMIENTO DE GETAFE

Área de Sostenibilidad, Urbanismo y Vivienda.

d·nota

Escala: 1:5.000

0 50 100 200 Metros

N

Título:

Mapas de Niveles Sonoros.
Ruido Industrial - Noche

Fecha: Octubre 2.017

Hoja 39 de 40

Plano: Ag_MAD_39_I_Ln_39

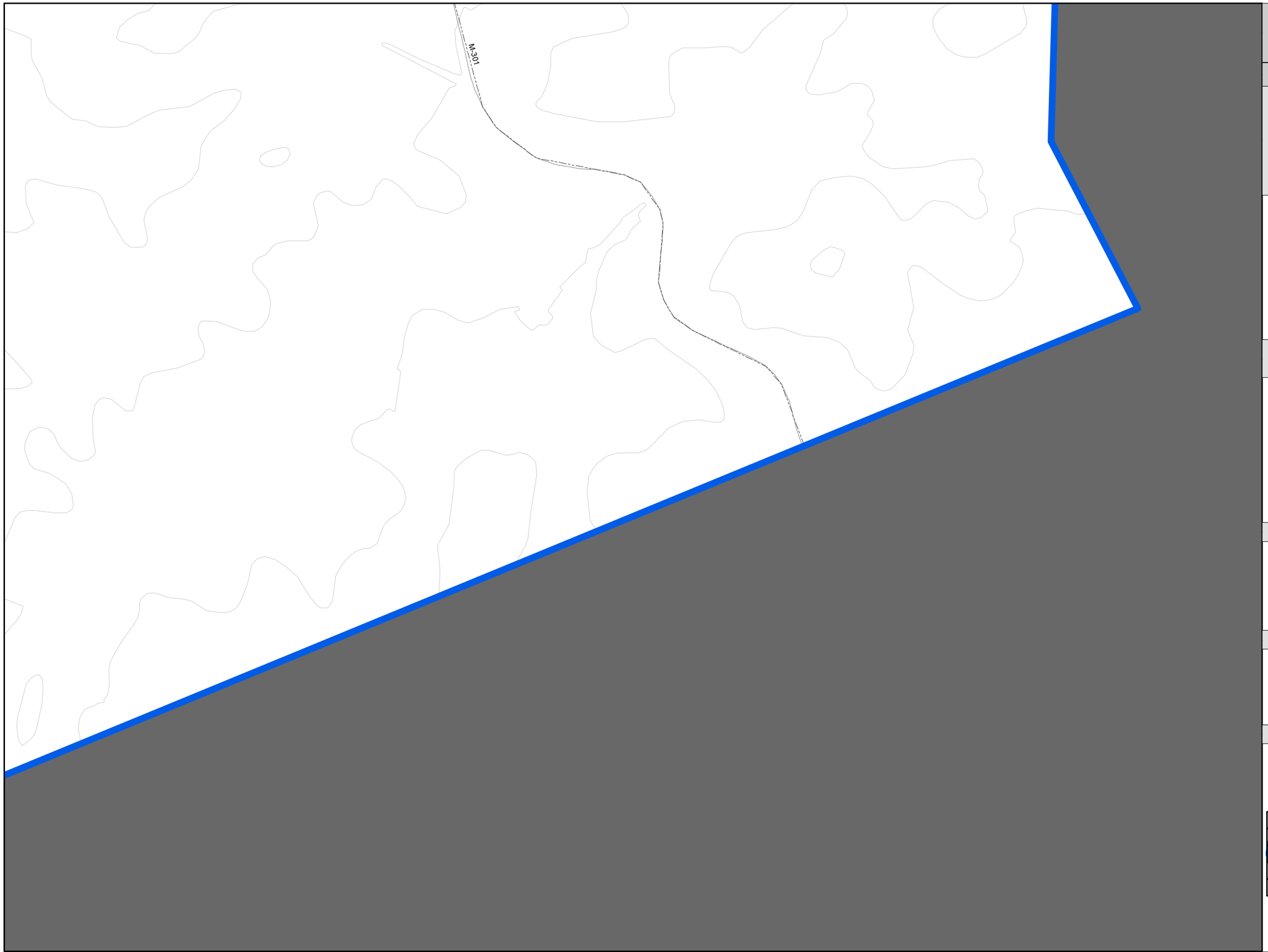

Mapa Estratégico de Ruido de Getafe

Descripción del Plano

Niveles Sonoros (dB)

Afección Ruido Noche

Zona de Estudio
Término Municipal

- < 50
- 50 - 55
- 55 - 60
- 60 - 65
- 65 - 70
- > 70

Número estimado de personas expuestas (centena)*

dB(A)	Nº Personas (centenas)	%
< 50	1816,98	98,88%
50-55	14,67	0,80%
55-60	5,98	0,33%
60-65	0,00	0,00%
65-70	0,00	0,00%
>70	0,00	0,00%

Usos de Edificios

- Residencial y otros.
- Industrial o Terciario.
- Sanitario o Docente.

Elementos Cartográficos

- Ferrocarril.
- Curvas de nivel.
- Río.
- Eje Viario.

Localización

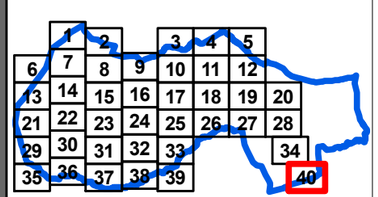

AYUNTAMIENTO DE GETAFE

Área de Sostenibilidad, Urbanismo y Vivienda.

d·nota

Escala: 1:5.000

0 50 100 200 Metros

N

Título:

Mapas de Niveles Sonoros.
Ruido Industrial - Noche

Fecha: Octubre 2.017

Hoja 40 de 40

Plano: Ag_MAD_39_I_Ln_40