Mapa Estratégico de Ruido de Getafe

Descripción del Plano

Niveles Sonoros (dB)

Afección Ruido Tarde

Zona de Estudio
Término Municipal

< 55
55 - 60
60 - 65
65 - 70
70 - 75
> 75

Número estimado de personas expuestas (centena)*

dB(A)	Nº Personas (centenas)	%
< 55	1721,63	93,69%
55 - 60	0,17	0,01%
60 - 65	0,01	0,00%
65 - 70	0,00	0,00%
70 - 75	0,00	0,00%
> 75	0,00	0,00%

Usos de Edificios

Residencial y otros.
Industrial o Terciario.
Sanitario o Docente.

Elementos Cartográficos

Ferrocarril.
Curvas de nivel.
Río.
Eje Viario.

Localización

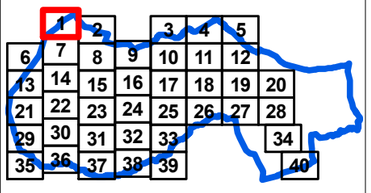

AYUNTAMIENTO DE GETAFE

Área de Sostenibilidad, Urbanismo y Vivienda.

d·nota

Escala: 1:5.000

0 50 100 200 Metros

N

Título:
Mapas de Niveles Sonoros.
Ruido Ferroviario - Tarde

Fecha: Octubre 2.017

Hoja 1 de 40

Plano: Ag_MAD_39_F_Le_1

Mapa Estratégico de Ruido de Getafe

Descripción del Plano

Niveles Sonoros (dB)

Afección Ruido Tarde

Zona de Estudio
Término Municipal

- < 55
- 55 - 60
- 60 - 65
- 65 - 70
- 70 - 75
- > 75

Número estimado de personas expuestas (centena)*

dB(A)	Nº Personas (centenas)	%
< 55	1721,63	93,69%
55 - 60	0,17	0,01%
60 - 65	0,01	0,00%
65 - 70	0,00	0,00%
70 - 75	0,00	0,00%
> 75	0,00	0,00%

Usos de Edificios

- Residencial y otros.
- Industrial o Terciario.
- Sanitario o Docente.

Elementos Cartográficos

- Ferrocarril.
- Curvas de nivel.
- Río.
- Eje Viario.

Localización

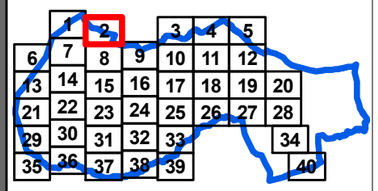

AYUNTAMIENTO DE GETAFE

Área de Sostenibilidad, Urbanismo y Vivienda.

d·nota

Escala: 1:5.000

0 50 100 200 Metros

N

Título:
Mapas de Niveles Sonoros.
Ruido Ferroviario - Tarde

Fecha: Octubre 2.017

Hoja 2 de 40

Plano: Ag_MAD_39_F_Le_2

Mapa Estratégico de Ruido de Getafe

Descripción del Plano

Niveles Sonoros (dB)

Afección Ruido Tarde

Zona de Estudio
Término Municipal

< 55
55 - 60
60 - 65
65 - 70
70 - 75
> 75

Número estimado de personas expuestas (centena)*

dB(A)	Nº Personas (centenas)	%
< 55	*1721,63*	*93,69%*
55 - 60	*0,17*	*0,01%*
60 - 65	*0,01*	*0,00%*
65 - 70	*0,00*	*0,00%*
70 - 75	*0,00*	*0,00%*
> 75	*0,00*	*0,00%*

Usos de Edificios

Residencial y otros.
Industrial o Terciario.
Sanitario o Docente.

Elementos Cartográficos

Ferrocarril.
Curvas de nivel.
Río.
Eje Viario.

Localización

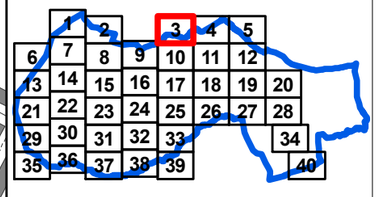

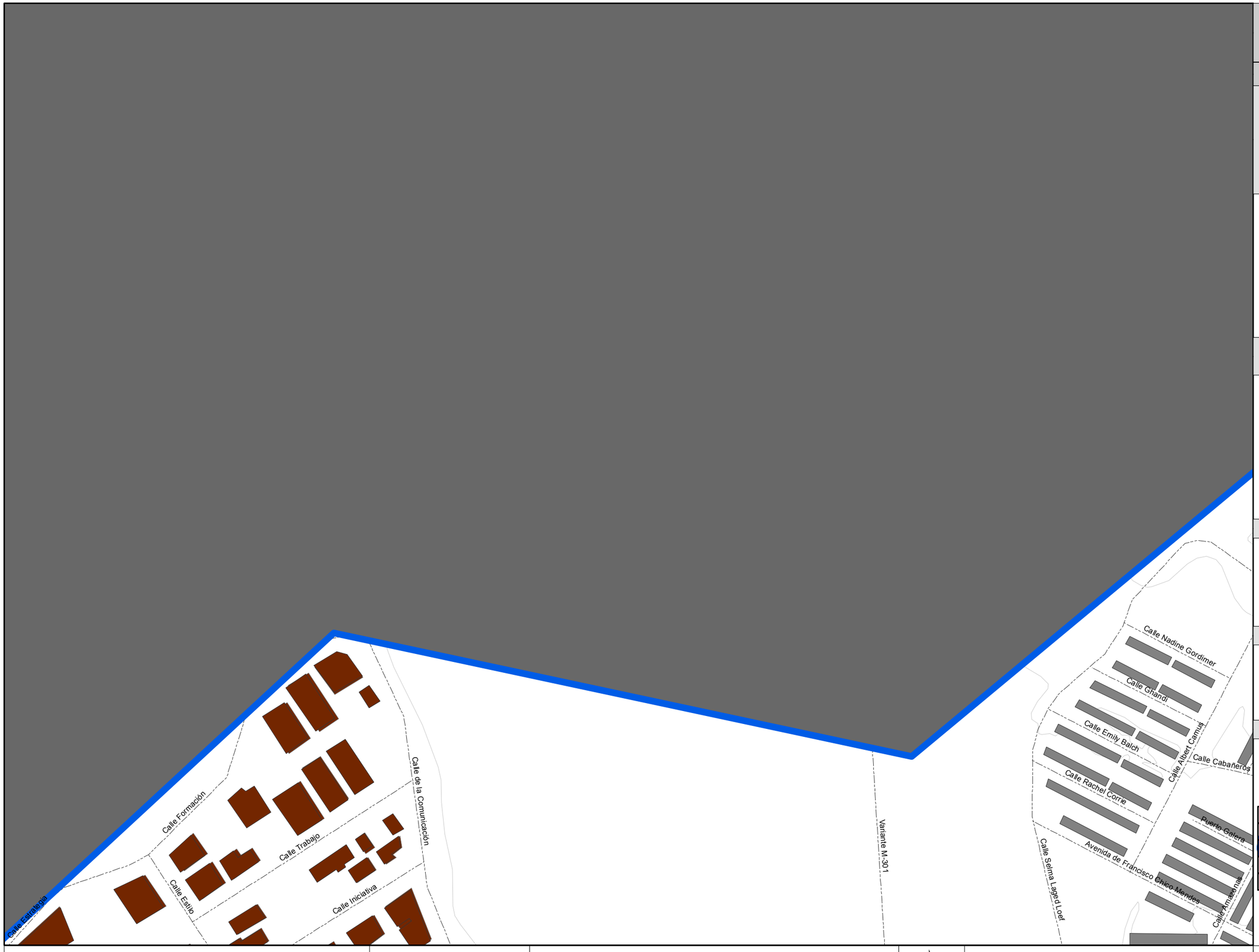

AYUNTAMIENTO DE GETAFE

Área de Sostenibilidad, Urbanismo y Vivienda.

d·nota

Escala: 1:5.000

0 50 100 200 Metros

N

Título:

Mapas de Niveles Sonoros.
Ruido Ferroviario - Tarde

Fecha: Octubre 2.017

Plano: Ag_MAD_39_F_Le_3

Mapa Estratégico de Ruido de Getafe

Descripción del Plano

Niveles Sonoros (dB)

Afección Ruido Tarde

Zona de Estudio
Término Municipal

< 55
55 - 60
60 - 65
65 - 70
70 - 75
> 75

Número estimado de personas expuestas (centena)*

dB(A)	Nº Personas (centenas)	%
< 55	*1721,63*	*93,69%*
55 - 60	*0,17*	*0,01%*
60 - 65	*0,01*	*0,00%*
65 - 70	*0,00*	*0,00%*
70 - 75	*0,00*	*0,00%*
> 75	*0,00*	*0,00%*

Usos de Edificios

Residencial y otros.
Industrial o Terciario.
Sanitario o Docente.

Elementos Cartográficos

Ferrocarril.
Curvas de nivel.
Río.
Eje Viario.

Localización

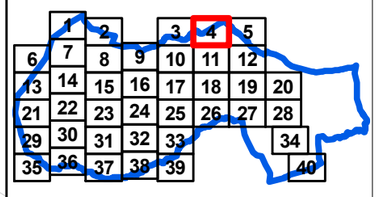

AYUNTAMIENTO DE GETAFE

Área de Sostenibilidad, Urbanismo y Vivienda.

d·nota

Escala: 1:5.000

0 50 100 200 Metros

Título:

Mapas de Niveles Sonoros.
Ruido Ferroviario - Tarde

Fecha: Octubre 2.017

Hoja 4 de 40

Plano: Ag_MAD_39_F_Le_4

Mapa Estratégico de Ruido de Getafe

Descripción del Plano

Niveles Sonoros (dB)

Afección Ruido Tarde

Zona de Estudio
Término Municipal

- < 55
- 55 - 60
- 60 - 65
- 65 - 70
- 70 - 75
- > 75

Número estimado de personas expuestas (centena)*

dB(A)	Nº Personas (centenas)	%
< 55	*1721,63*	*93,69%*
55 - 60	*0,17*	*0,01%*
60 - 65	*0,01*	*0,00%*
65 - 70	*0,00*	*0,00%*
70 - 75	*0,00*	*0,00%*
> 75	*0,00*	*0,00%*

Usos de Edificios

- Residencial y otros.
- Industrial o Terciario.
- Sanitario o Docente.

Elementos Cartográficos

- Ferrocarril.
- Curvas de nivel.
- Río.
- Eje Viario.

Localización

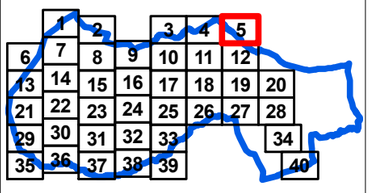

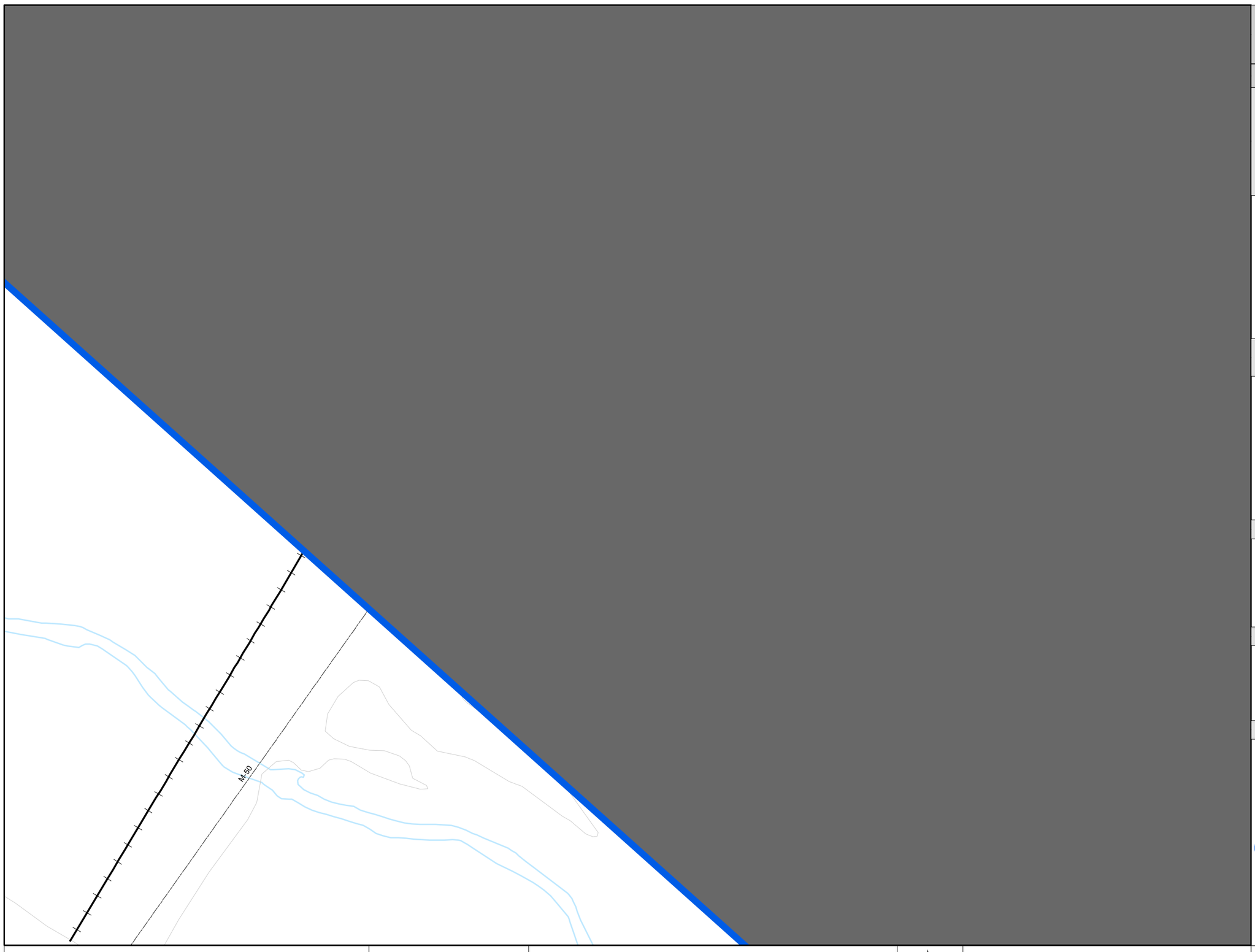

AYUNTAMIENTO DE GETAFE

Área de Sostenibilidad, Urbanismo y Vivienda.

d·nota

Escala: 1:5.000

0 50 100 200 Metros

N

Título:

Mapas de Niveles Sonoros.
Ruido Ferroviario - Tarde

Fecha: Octubre 2.017

Hoja 5 de 40

Plano: Ag_MAD_39_F_Le_5



Mapa Estratégico de Ruido de Getafe

Descripción del Plano

Niveles Sonoros (dB)

Afección Ruido Tarde

Zona de Estudio
Término Municipal

- < 55
- 55 - 60
- 60 - 65
- 65 - 70
- 70 - 75
- > 75

Número estimado de personas expuestas (centena)*

dB(A)	Nº Personas (centenas)	%
< 55	1721,63	93,69%
55 - 60	0,17	0,01%
60 - 65	0,01	0,00%
65 - 70	0,00	0,00%
70 - 75	0,00	0,00%
> 75	0,00	0,00%

Usos de Edificios

- Residencial y otros.
- Industrial o Terciario.
- Sanitario o Docente.

Elementos Cartográficos

- Ferrocarril.
- Curvas de nivel.
- Río.
- Eje Viario.

Localización

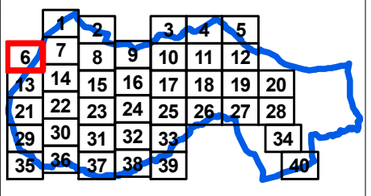

AYUNTAMIENTO DE GETAFE

Área de Sostenibilidad, Urbanismo y Vivienda.

d·nota

Escala: 1:5.000

0 50 100 200 Metros

N

Título:

Mapas de Niveles Sonoros.
Ruido Ferroviario - Tarde

Fecha: Octubre 2.017

Hoja 6 de 40

Plano: Ag_MAD_39_F_Le_6

Mapa Estratégico de Ruido de Getafe

Descripción del Plano

Niveles Sonoros (dB)

Afección Ruido Tarde

Zona de Estudio
Término Municipal

- < 55
- 55 - 60
- 60 - 65
- 65 - 70
- 70 - 75
- > 75

Número estimado de personas expuestas (centena)*

dB(A)	Nº Personas (centenas)	%
< 55	1721,63	93,69%
55 - 60	0,17	0,01%
60 - 65	0,01	0,00%
65 - 70	0,00	0,00%
70 - 75	0,00	0,00%
> 75	0,00	0,00%

Usos de Edificios

- Residencial y otros.
- Industrial o Terciario.
- Sanitario o Docente.

Elementos Cartográficos

- Ferrocarril.
- Curvas de nivel.
- Río.
- Eje Viario.

Localización

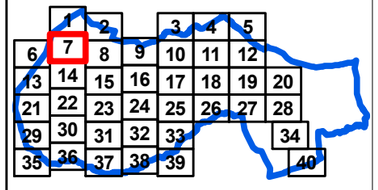

AYUNTAMIENTO DE GETAFE

Área de Sostenibilidad, Urbanismo y Vivienda.

d·nota

Escala: 1:5.000

0 50 100 200 Metros

Título:

Mapas de Niveles Sonoros.
Ruido Ferroviario - Tarde

Fecha: Octubre 2.017

Hoja 7 de 40

Plano: Ag_MAD_39_F_Le_7

Mapa Estratégico de Ruido de Getafe

Descripción del Plano

Niveles Sonoros (dB)

Afección Ruido Tarde

Zona de Estudio
Término Municipal

- < 55
- 55 - 60
- 60 - 65
- 65 - 70
- 70 - 75
- > 75

Número estimado de personas expuestas (centena)*

dB(A)	Nº Personas (centenas)	%
< 55	1721,63	93,69%
55 - 60	0,17	0,01%
60 - 65	0,01	0,00%
65 - 70	0,00	0,00%
70 - 75	0,00	0,00%
> 75	0,00	0,00%

Usos de Edificios

- Residencial y otros.
- Industrial o Terciario.
- Sanitario o Docente.

Elementos Cartográficos

- Ferrocarril.
- Curvas de nivel.
- Río.
- Eje Viario.

Localización

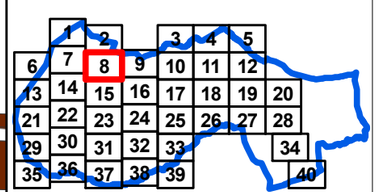

AYUNTAMIENTO DE GETAFE

Área de Sostenibilidad, Urbanismo y Vivienda.

d·nota

Escala: 1:5.000

0 50 100 200 Metros

Título:

Mapas de Niveles Sonoros.
Ruido Ferroviario - Tarde

Fecha: Octubre 2.017

Hoja 8 de 40

Plano: Ag_MAD_39_F_Le_8

Mapa Estratégico de Ruido de Getafe

Descripción del Plano

Niveles Sonoros (dB)

Afección Ruido Tarde

Zona de Estudio
Término Municipal

< 55
55 - 60
60 - 65
65 - 70
70 - 75
> 75

Número estimado de personas expuestas (centena)*

dB(A)	Nº Personas (centenas)	%
< 55	1721,63	93,69%
55 - 60	0,17	0,01%
60 - 65	0,01	0,00%
65 - 70	0,00	0,00%
70 - 75	0,00	0,00%
> 75	0,00	0,00%

Usos de Edificios

Residencial y otros.
Industrial o Terciario.
Sanitario o Docente.

Elementos Cartográficos

Ferrocarril.
Curvas de nivel.
Río.
Eje Viario.

Localización

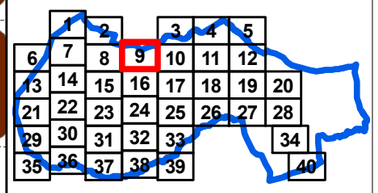

AYUNTAMIENTO DE GETAFE

Área de Sostenibilidad, Urbanismo y Vivienda.

d·nota

Escala: 1:5.000

0 50 100 200 Metros

Título:

Mapas de Niveles Sonoros.
Ruido Ferroviario - Tarde

Fecha: Octubre 2.017

Hoja 9 de 40

Plano: Ag_MAD_39_F_Le_9

Mapa Estratégico de Ruido de Getafe

Descripción del Plano

Niveles Sonoros (dB)

Afección Ruido Tarde

Zona de Estudio
Término Municipal

- < 55
- 55 - 60
- 60 - 65
- 65 - 70
- 70 - 75
- > 75

Número estimado de personas expuestas (centena)*

dB(A)	Nº Personas (centenas)	%
< 55	1721,63	93,69%
55 - 60	0,17	0,01%
60 - 65	0,01	0,00%
65 - 70	0,00	0,00%
70 - 75	0,00	0,00%
> 75	0,00	0,00%

Usos de Edificios

- Residencial y otros.
- Industrial o Terciario.
- Sanitario o Docente.

Elementos Cartográficos

- Ferrocarril.
- Curvas de nivel.
- Río.
- Eje Viario.

Localización

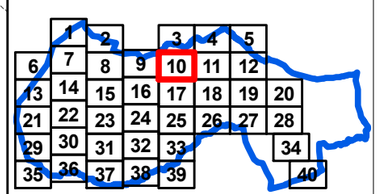

AYUNTAMIENTO DE GETAFE

Área de Sostenibilidad, Urbanismo y Vivienda.

d·nota

Escala: 1:5.000

0 50 100 200 Metros

Título:

Mapas de Niveles Sonoros.
Ruido Ferroviario - Tarde

Fecha: Octubre 2.017

Hoja 10 de 40

Plano: Ag_MAD_39_F_Le_10

Mapa Estratégico de Ruido de Getafe

Descripción del Plano

Niveles Sonoros (dB)

Afección Ruido Tarde

Zona de Estudio
Término Municipal

- < 55
- 55 - 60
- 60 - 65
- 65 - 70
- 70 - 75
- > 75

Número estimado de personas expuestas (centena)*

dB(A)	Nº Personas (centenas)	%
< 55	1721,63	93,69%
55 - 60	0,17	0,01%
60 - 65	0,01	0,00%
65 - 70	0,00	0,00%
70 - 75	0,00	0,00%
> 75	0,00	0,00%

Usos de Edificios

- Residencial y otros.
- Industrial o Terciario.
- Sanitario o Docente.

Elementos Cartográficos

- Ferrocarril.
- Curvas de nivel.
- Río.
- Eje Viario.

Localización

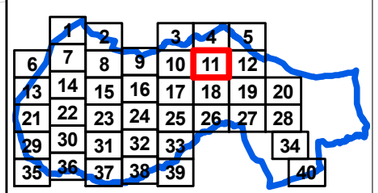

AYUNTAMIENTO DE GETAFE

Área de Sostenibilidad, Urbanismo y Vivienda.

d·nota

Escala: 1:5.000

0 50 100 200 Metros

Título:

Mapas de Niveles Sonoros.
Ruido Ferroviario - Tarde

Fecha: Octubre 2.017

Hoja 11 de 40

Plano: Ag_MAD_39_F_Le_11

Mapa Estratégico de Ruido de Getafe

Descripción del Plano

Niveles Sonoros (dB)

Afección Ruido Tarde

Zona de Estudio
Término Municipal

- < 55
- 55 - 60
- 60 - 65
- 65 - 70
- 70 - 75
- > 75

Número estimado de personas expuestas (centena)*

dB(A)	Nº Personas (centenas)	%
< 55	*1721,63*	*93,69%*
55 - 60	*0,17*	*0,01%*
60 - 65	*0,01*	*0,00%*
65 - 70	*0,00*	*0,00%*
70 - 75	*0,00*	*0,00%*
> 75	*0,00*	*0,00%*

Usos de Edificios

- Residencial y otros.
- Industrial o Terciario.
- Sanitario o Docente.

Elementos Cartográficos

- Ferrocarril.
- Curvas de nivel.
- Río.
- Eje Viario.

Localización

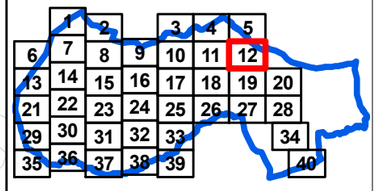

AYUNTAMIENTO DE GETAFE

Área de Sostenibilidad, Urbanismo y Vivienda.

d·nota

Escala: 1:5.000

0 50 100 200 Metros

Título:

Mapas de Niveles Sonoros.
Ruido Ferroviario - Tarde

Fecha: Octubre 2.017

Hoja 12 de 40

Plano: Ag_MAD_39_F_Le_12

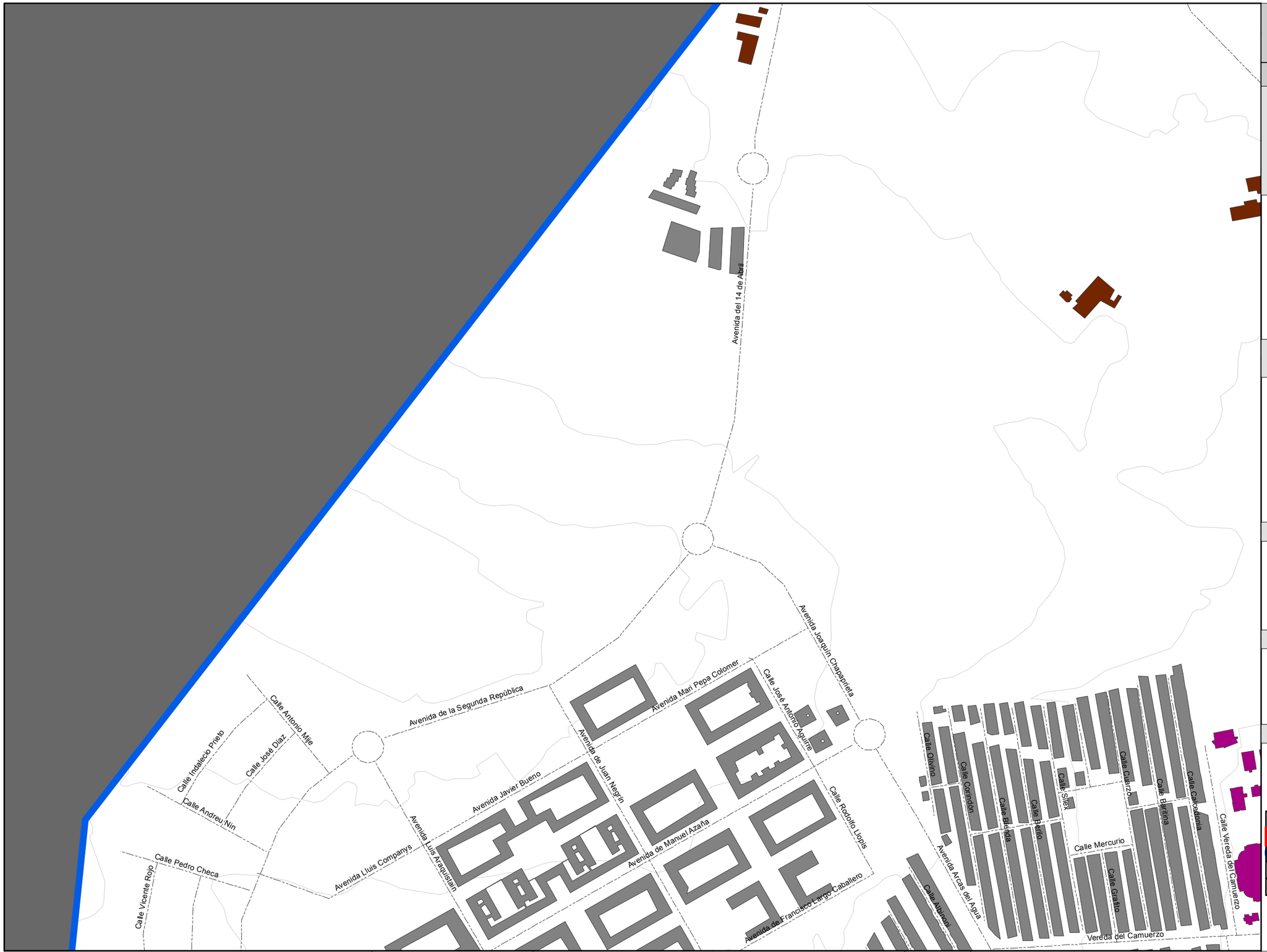

Mapa Estratégico de Ruido de Getafe

Descripción del Plano

Niveles Sonoros (dB)

Afección Ruido Tarde

Zona de Estudio
Término Municipal

- < 55
- 55 - 60
- 60 - 65
- 65 - 70
- 70 - 75
- > 75

Número estimado de personas expuestas (centena)*

dB(A)	Nº Personas (centenas)	%
< 55	1721,63	93,69%
55 - 60	0,17	0,01%
60 - 65	0,01	0,00%
65 - 70	0,00	0,00%
70 - 75	0,00	0,00%
> 75	0,00	0,00%

Usos de Edificios

- Residencial y otros.
- Industrial o Terciario.
- Sanitario o Docente.

Elementos Cartográficos

- Ferrocarril.
- Curvas de nivel.
- Río.
- Eje Viario.

Localización

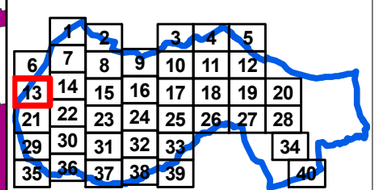

AYUNTAMIENTO DE GETAFE

Área de Sostenibilidad, Urbanismo y Vivienda.

d·nota

Escala: 1:5.000

0 50 100 200 Metros

N

Título:

Mapas de Niveles Sonoros.
Ruido Ferroviario - Tarde

Fecha: Octubre 2.017

Hoja 13 de 40

Plano: Ag_MAD_39_F_Le_13

Mapa Estratégico de Ruido de Getafe

Descripción del Plano

Niveles Sonoros (dB)

Afección Ruido Tarde

Zona de Estudio
Término Municipal

- < 55
- 55 - 60
- 60 - 65
- 65 - 70
- 70 - 75
- > 75

Número estimado de personas expuestas (centena)*

dB(A)	Nº Personas (centenas)	%
< 55	1721,63	93,69%
55 - 60	0,17	0,01%
60 - 65	0,01	0,00%
65 - 70	0,00	0,00%
70 - 75	0,00	0,00%
> 75	0,00	0,00%

Usos de Edificios

- Residencial y otros.
- Industrial o Terciario.
- Sanitario o Docente.

Elementos Cartográficos

- Ferrocarril.
- Curvas de nivel.
- Río.
- Eje Viario.

Localización

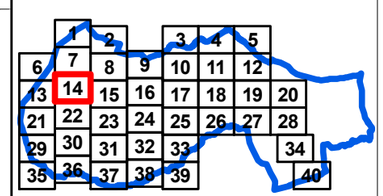

AYUNTAMIENTO DE GETAFE

Área de Sostenibilidad, Urbanismo y Vivienda.

d·nota

Escala: 1:5.000

0 50 100 200 Metros

Título:

Mapas de Niveles Sonoros.
Ruido Ferroviario - Tarde

Fecha: Octubre 2.017

Hoja 14 de 40

Plano: Ag_MAD_39_F_Le_14

Mapa Estratégico de Ruido de Getafe

Descripción del Plano

Niveles Sonoros (dB)

Afección Ruido Tarde

Zona de Estudio
Término Municipal

< 55
55 - 60
60 - 65
65 - 70
70 - 75
> 75

Número estimado de personas expuestas (centena)*

dB(A)	Nº Personas (centenas)	%
< 55	1721,63	93,69%
55 - 60	0,17	0,01%
60 - 65	0,01	0,00%
65 - 70	0,00	0,00%
70 - 75	0,00	0,00%
> 75	0,00	0,00%

Usos de Edificios

Residencial y otros.
Industrial o Terciario.
Sanitario o Docente.

Elementos Cartográficos

Ferrocarril.
Curvas de nivel.
Río.
Eje Viario.

Localización

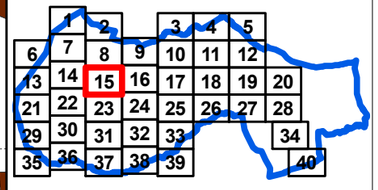

Calle Plus Ultra
Calle Isaac Peral
Calle Valencia
Calle Tarragona
Calle León
Calle Galicia
Calle Aragón
Calle Huesca
Calle Teruel
Calle Andalucía
Calle Murcia
Calle Albacete
Calle Granada
Calle Córdoba
Avenida de las Vascongadas
Avenida de los Ángeles
Camino Viejo de Pinto
M406 Paseo John Lennon
Calle Alfonso Benavente
Calle Juan José Vidal
Calle Francisco Casco Sanbillan
Calle Casto Loarde
Calle Marie Curie
Calle Arquímedes
Calle Gunter

AYUNTAMIENTO DE GETAFE

Área de Sostenibilidad, Urbanismo y Vivienda.

d·nota

Escala: 1:5.000

0 50 100 200 Metros

N

Título:

Mapas de Niveles Sonoros.
Ruido Ferroviario - Tarde

Fecha: Octubre 2.017

Hoja 15 de 40

Plano: Ag_MAD_39_F_Le_15

Mapa Estratégico de Ruido de Getafe

Descripción del Plano

Niveles Sonoros (dB)

Afección Ruido Tarde

Zona de Estudio
Término Municipal

< 55
55 - 60
60 - 65
65 - 70
70 - 75
> 75

Número estimado de personas expuestas (centena)*

dB(A)	Nº Personas (centenas)	%
< 55	*1721,63*	*93,69%*
55 - 60	*0,17*	*0,01%*
60 - 65	*0,01*	*0,00%*
65 - 70	*0,00*	*0,00%*
70 - 75	*0,00*	*0,00%*
> 75	*0,00*	*0,00%*

Usos de Edificios

Residencial y otros.
Industrial o Terciario.
Sanitario o Docente.

Elementos Cartográficos

Ferrocarril.
Curvas de nivel.
Río.
Eje Viario.

Localización

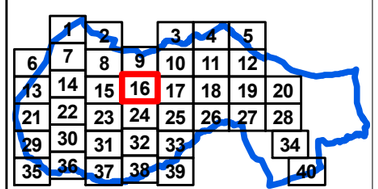

AYUNTAMIENTO DE GETAFE

Área de Sostenibilidad, Urbanismo y Vivienda.

d·nota

Escala: 1:5.000

0 50 100 200 Metros

Título:
Mapas de Niveles Sonoros.
Ruido Ferroviario - Tarde

Fecha: Octubre 2.017

Hoja 16 de 40

Plano: Ag_MAD_39_F_Le_16

Mapa Estratégico de Ruido de Getafe

Descripción del Plano

Niveles Sonoros (dB)

Afección Ruido Tarde

Zona de Estudio
Término Municipal

- < 55
- 55 - 60
- 60 - 65
- 65 - 70
- 70 - 75
- > 75

Número estimado de personas expuestas (centena)*

dB(A)	Nº Personas (centenas)	%
< 55	*1721,63*	*93,69%*
55 - 60	*0,17*	*0,01%*
60 - 65	*0,01*	*0,00%*
65 - 70	*0,00*	*0,00%*
70 - 75	*0,00*	*0,00%*
> 75	*0,00*	*0,00%*

Usos de Edificios

- Residencial y otros.
- Industrial o Terciario.
- Sanitario o Docente.

Elementos Cartográficos

- Ferrocarril.
- Curvas de nivel.
- Río.
- Eje Viario.

Localización

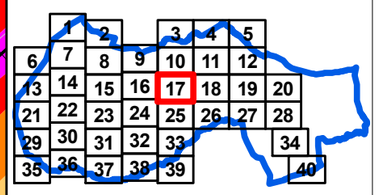

Carretera Getafe-Perales

AYUNTAMIENTO DE GETAFE

Área de Sostenibilidad, Urbanismo y Vivienda.

d·nota

Escala: 1:5.000

0 50 100 200 Metros

N

Título:

Mapas de Niveles Sonoros.
Ruido Ferroviario - Tarde

Fecha: Octubre 2.017

Hoja 17 de 40

Plano: Ag_MAD_39_F_Le_17

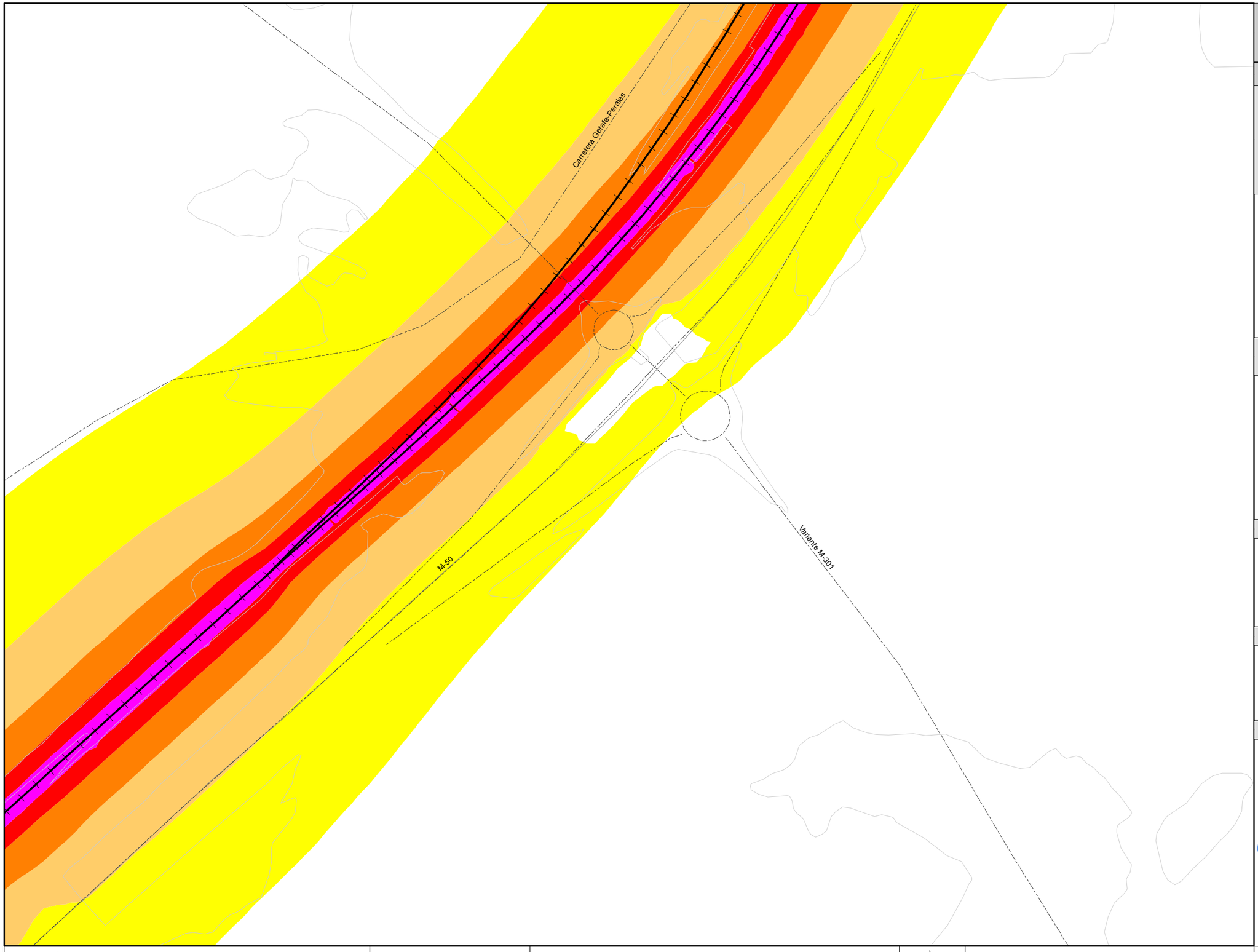

Mapa Estratégico de Ruido de Getafe

Descripción del Plano

Niveles Sonoros (dB)

Afección Ruido Tarde

Zona de Estudio
Término Municipal

- < 55
- 55 - 60
- 60 - 65
- 65 - 70
- 70 - 75
- > 75

Número estimado de personas expuestas (centena)*

dB(A)	Nº Personas (centenas)	%
< 55	1721,63	93,69%
55 - 60	0,17	0,01%
60 - 65	0,01	0,00%
65 - 70	0,00	0,00%
70 - 75	0,00	0,00%
> 75	0,00	0,00%

Usos de Edificios

- Residencial y otros.
- Industrial o Terciario.
- Sanitario o Docente.

Elementos Cartográficos

- Ferrocarril.
- Curvas de nivel.
- Río.
- Eje Viario.

Localización

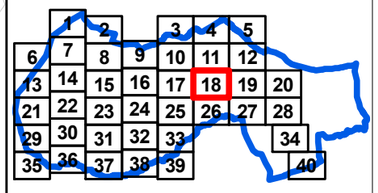

AYUNTAMIENTO DE GETAFE

Área de Sostenibilidad, Urbanismo y Vivienda.

d·nota

Escala: 1:5.000

0 50 100 200 Metros

Título:

Mapas de Niveles Sonoros.
Ruido Ferroviario - Tarde

Fecha: Octubre 2.017

Hoja 18 de 40

Plano: Ag_MAD_39_F_Le_18

Mapa Estratégico de Ruido de Getafe

Descripción del Plano

Niveles Sonoros (dB)

Afección Ruido Tarde

Zona de Estudio
Término Municipal

< 55
55 - 60
60 - 65
65 - 70
70 - 75
> 75

Número estimado de personas expuestas (centena)*

dB(A)	Nº Personas (centenas)	%
< 55	*1721,63*	*93,69%*
55 - 60	*0,17*	*0,01%*
60 - 65	*0,01*	*0,00%*
65 - 70	*0,00*	*0,00%*
70 - 75	*0,00*	*0,00%*
> 75	*0,00*	*0,00%*

Usos de Edificios

Residencial y otros.
Industrial o Terciario.
Sanitario o Docente.

Elementos Cartográficos

Ferrocarril.
Curvas de nivel.
Río.
Eje Viario.

Localización

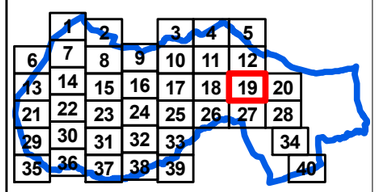

AYUNTAMIENTO DE GETAFE

Área de Sostenibilidad, Urbanismo y Vivienda.

d·nota

Escala: 1:5.000

0 50 100 200 Metros

N

Título:
Mapas de Niveles Sonoros.
Ruido Ferroviario - Tarde

Fecha: Octubre 2.017

Hoja 19 de 40

Plano: Ag_MAD_39_F_Le_19

Mapa Estratégico de Ruido de Getafe

Descripción del Plano

Niveles Sonoros (dB)

Afección Ruido Tarde

Zona de Estudio
Término Municipal

- < 55
- 55 - 60
- 60 - 65
- 65 - 70
- 70 - 75
- > 75

Número estimado de personas expuestas (centena)*

dB(A)	Nº Personas (centenas)	%
< 55	1721,63	93,69%
55 - 60	0,17	0,01%
60 - 65	0,01	0,00%
65 - 70	0,00	0,00%
70 - 75	0,00	0,00%
> 75	0,00	0,00%

Usos de Edificios

- Residencial y otros.
- Industrial o Terciario.
- Sanitario o Docente.

Elementos Cartográficos

- Ferrocarril.
- Curvas de nivel.
- Río.
- Eje Viario.

Localización

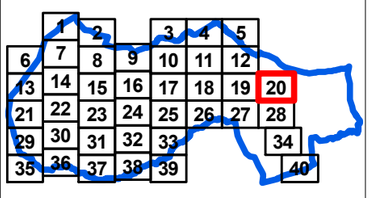

M-301

AYUNTAMIENTO DE GETAFE

Área de Sostenibilidad, Urbanismo y Vivienda.

d·nota

Escala: 1:5.000

0 50 100 200 Metros

N

Título:

Mapas de Niveles Sonoros.
Ruido Ferroviario - Tarde

Fecha: Octubre 2.017

Hoja 20 de 40

Plano: Ag_MAD_39_F_Le_20

Mapa Estratégico de Ruido de Getafe

Descripción del Plano

Niveles Sonoros (dB)

Afección Ruido Tarde

Zona de Estudio
Término Municipal

< 55
55 - 60
60 - 65
65 - 70
70 - 75
> 75

Número estimado de personas expuestas (centena)*

dB(A)	Nº Personas (centenas)	%
< 55	1721,63	93,69%
55 - 60	0,17	0,01%
60 - 65	0,01	0,00%
65 - 70	0,00	0,00%
70 - 75	0,00	0,00%
> 75	0,00	0,00%

Usos de Edificios

Residencial y otros.
Industrial o Terciario.
Sanitario o Docente.

Elementos Cartográficos

Ferrocarril.
Curvas de nivel.
Río.
Eje Viario.

Localización

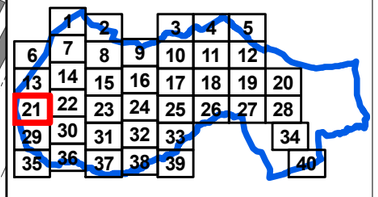

AYUNTAMIENTO DE GETAFE

Área de Sostenibilidad, Urbanismo y Vivienda.

d·nota

Escala: 1:5.000

0 50 100 200 Metros

Título:

Mapas de Niveles Sonoros.
Ruido Ferroviario - Tarde

Fecha: Octubre 2.017

Hoja 21 de 40

Plano: Ag_MAD_39_F_Le_21

Mapa Estratégico de Ruido de Getafe

Descripción del Plano

Niveles Sonoros (dB)

Afección Ruido Tarde

Zona de Estudio
Término Municipal

- < 55
- 55 - 60
- 60 - 65
- 65 - 70
- 70 - 75
- > 75

Número estimado de personas expuestas (centena)*

dB(A)	Nº Personas (centenas)	%
< 55	1721,63	93,69%
55 - 60	0,17	0,01%
60 - 65	0,01	0,00%
65 - 70	0,00	0,00%
70 - 75	0,00	0,00%
> 75	0,00	0,00%

Usos de Edificios

- Residencial y otros.
- Industrial o Terciario.
- Sanitario o Docente.

Elementos Cartográficos

- Ferrocarril.
- Curvas de nivel.
- Río.
- Eje Viario.

Localización

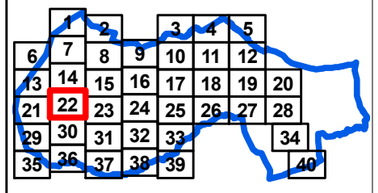

AYUNTAMIENTO DE GETAFE

Área de Sostenibilidad, Urbanismo y Vivienda.

d·nota

Escala: 1:5.000

0 50 100 200 Metros

Título:
Mapas de Niveles Sonoros.
Ruido Ferroviario - Tarde

Fecha: Octubre 2.017

Hoja 22 de 40

Plano: Ag_MAD_39_F_Le_22

Mapa Estratégico de Ruido de Getafe

Descripción del Plano

Niveles Sonoros (dB)

Afección Ruido Tarde

Zona de Estudio
Término Municipal

- < 55
- 55 - 60
- 60 - 65
- 65 - 70
- 70 - 75
- > 75

Número estimado de personas expuestas (centena)*

dB(A)	Nº Personas (centenas)	%
< 55	1721,63	93,69%
55 - 60	0,17	0,01%
60 - 65	0,01	0,00%
65 - 70	0,00	0,00%
70 - 75	0,00	0,00%
> 75	0,00	0,00%

Usos de Edificios

- Residencial y otros.
- Industrial o Terciario.
- Sanitario o Docente.

Elementos Cartográficos

- Ferrocarril.
- Curvas de nivel.
- Río.
- Eje Viario.

Localización

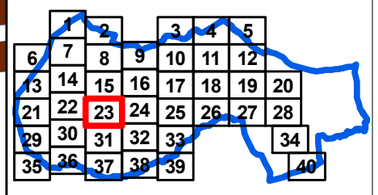

AYUNTAMIENTO DE GETAFE

Área de Sostenibilidad, Urbanismo y Vivienda.

d·nota

Escala: 1:5.000

0 50 100 200 Metros

N

Título:

Mapas de Niveles Sonoros.
Ruido Ferroviario - Tarde

Fecha: Octubre 2.017

Hoja 23 de 40

Plano: Ag_MAD_39_F_Le_23

Mapa Estratégico de Ruido de Getafe

Descripción del Plano

Niveles Sonoros (dB)

Afección Ruido Tarde

Zona de Estudio
Término Municipal

- < 55
- 55 - 60
- 60 - 65
- 65 - 70
- 70 - 75
- > 75

Número estimado de personas expuestas (centena)*

dB(A)	Nº Personas (centenas)	%
< 55	1721,63	93,69%
55 - 60	0,17	0,01%
60 - 65	0,01	0,00%
65 - 70	0,00	0,00%
70 - 75	0,00	0,00%
> 75	0,00	0,00%

Usos de Edificios

- Residencial y otros.
- Industrial o Terciario.
- Sanitario o Docente.

Elementos Cartográficos

- Ferrocarril.
- Curvas de nivel.
- Río.
- Eje Viario.

Localización

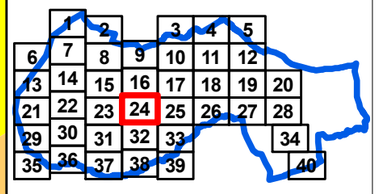

AYUNTAMIENTO DE GETAFE

Área de Sostenibilidad, Urbanismo y Vivienda.

d·nota

Escala: 1:5.000

0 50 100 200 Metros

Título:

Mapas de Niveles Sonoros.
Ruido Ferroviario - Tarde

Fecha: Octubre 2.017

Hoja 24 de 40

Plano: Ag_MAD_39_F_Le_24

Mapa Estratégico de Ruido de Getafe

Descripción del Plano

Niveles Sonoros (dB)

Afección Ruido Tarde

Zona de Estudio
Término Municipal

< 55
55 - 60
60 - 65
65 - 70
70 - 75
> 75

M-50

Número estimado de personas expuestas (centena)*

dB(A)	Nº Personas (centenas)	%
< 55	*1721,63*	*93,69%*
55 - 60	*0,17*	*0,01%*
60 - 65	*0,01*	*0,00%*
65 - 70	*0,00*	*0,00%*
70 - 75	*0,00*	*0,00%*
> 75	*0,00*	*0,00%*

Usos de Edificios

Residencial y otros.
Industrial o Terciario.
Sanitario o Docente.

Elementos Cartográficos

Ferrocarril.
Curvas de nivel.
Río.
Eje Viario.

Localización

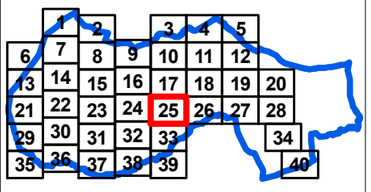

AYUNTAMIENTO DE GETAFE

Área de Sostenibilidad, Urbanismo y Vivienda.

d·nota

Escala: 1:5.000

0 50 100 200 Metros

N

Título:
Mapas de Niveles Sonoros.
Ruido Ferroviario - Tarde

Fecha: Octubre 2.017

Plano: Ag_MAD_39_F_Le_25



Mapa Estratégico de Ruido de Getafe

Descripción del Plano

Niveles Sonoros (dB)

Afección Ruido Tarde

Zona de Estudio
Término Municipal

< 55
55 - 60
60 - 65
65 - 70
70 - 75
> 75

Número estimado de personas expuestas (centena)*

dB(A)	Nº Personas (centenas)	%
< 55	*1721,63*	*93,69%*
55 - 60	*0,17*	*0,01%*
60 - 65	*0,01*	*0,00%*
65 - 70	*0,00*	*0,00%*
70 - 75	*0,00*	*0,00%*
> 75	*0,00*	*0,00%*

Usos de Edificios

Residencial y otros.
Industrial o Terciario.
Sanitario o Docente.

Elementos Cartográficos

Ferrocarril.
Curvas de nivel.
Río.
Eje Viario.

Localización

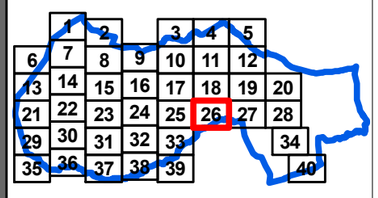

AYUNTAMIENTO DE GETAFE

Área de Sostenibilidad, Urbanismo y Vivienda.

d·nota

Escala: 1:5.000

0 50 100 200 Metros

N

Título:

Mapas de Niveles Sonoros.
Ruido Ferroviario - Tarde

Fecha: Octubre 2.017

Hoja 26 de 40

Plano: Ag_MAD_39_F_Le_26

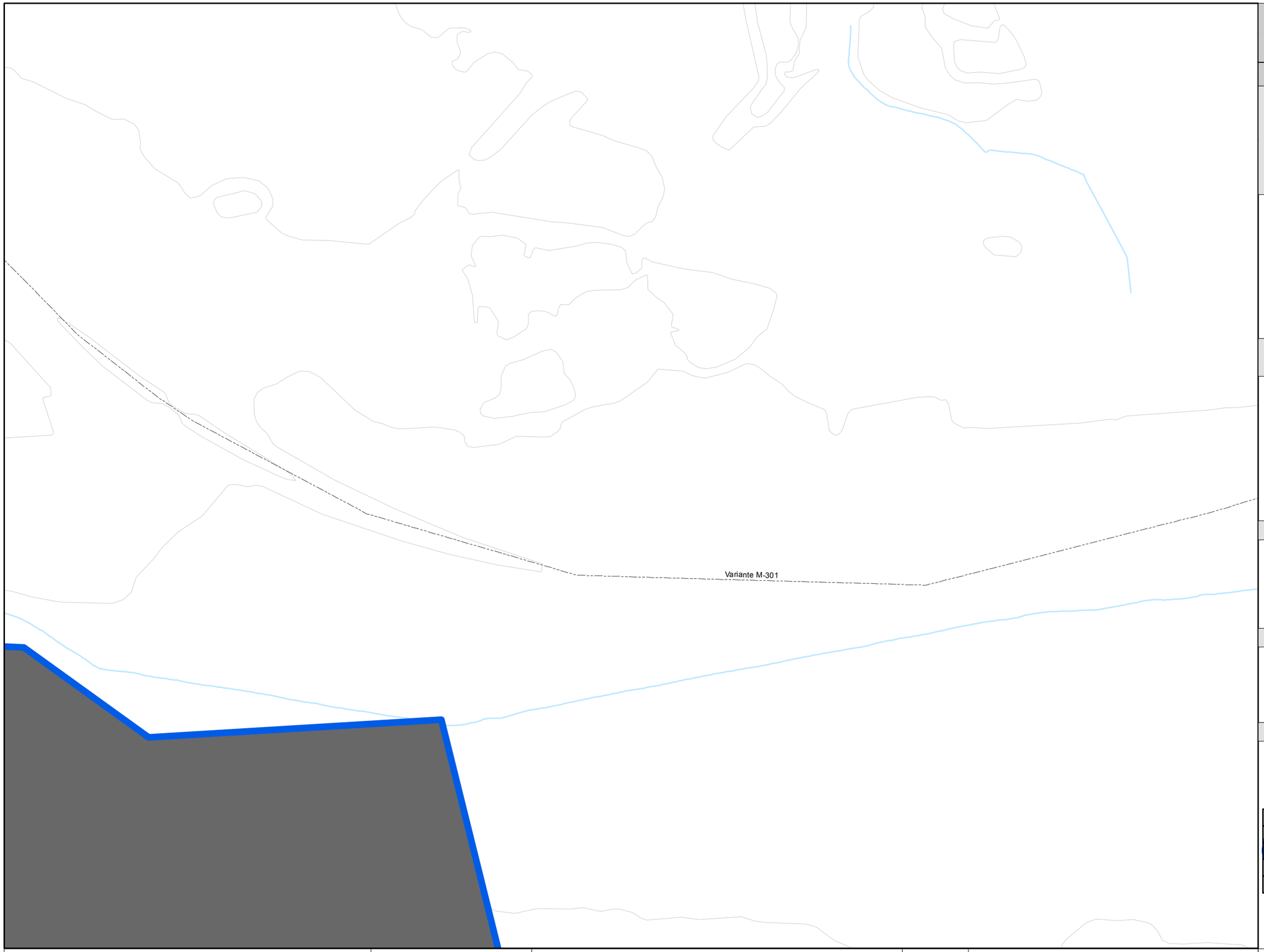

Mapa Estratégico de Ruido de Getafe

Descripción del Plano

Niveles Sonoros (dB)

Afección Ruido Tarde

Zona de Estudio
Término Municipal

- < 55
- 55 - 60
- 60 - 65
- 65 - 70
- 70 - 75
- > 75

Número estimado de personas expuestas (centena)*

dB(A)	Nº Personas (centenas)	%
< 55	1721,63	93,69%
55 - 60	0,17	0,01%
60 - 65	0,01	0,00%
65 - 70	0,00	0,00%
70 - 75	0,00	0,00%
> 75	0,00	0,00%

Usos de Edificios

- Residencial y otros.
- Industrial o Terciario.
- Sanitario o Docente.

Elementos Cartográficos

- Ferrocarril.
- Curvas de nivel.
- Río.
- Eje Viario.

Localización

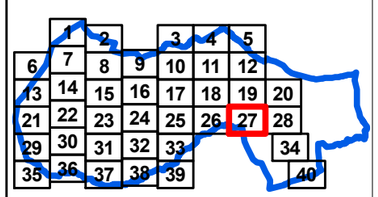

AYUNTAMIENTO DE GETAFE

Área de Sostenibilidad, Urbanismo y Vivienda.

d·nota

Escala: 1:5.000

0 50 100 200 Metros

Título:

Mapas de Niveles Sonoros.
Ruido Ferroviario - Tarde

Fecha: Octubre 2.017

Plano: Ag_MAD_39_F_Le_27

Mapa Estratégico de Ruido de Getafe

Descripción del Plano

Niveles Sonoros (dB)

Afección Ruido Tarde

Zona de Estudio
Término Municipal

< 55
55 - 60
60 - 65
65 - 70
70 - 75
> 75

Número estimado de personas expuestas (centena)*

dB(A)	Nº Personas (centenas)	%
< 55	1721,63	93,69%
55 - 60	0,17	0,01%
60 - 65	0,01	0,00%
65 - 70	0,00	0,00%
70 - 75	0,00	0,00%
> 75	0,00	0,00%

Usos de Edificios

Residencial y otros.
Industrial o Terciario.
Sanitario o Docente.

Elementos Cartográficos

Ferrocarril.
Curvas de nivel.
Río.
Eje Viario.

Localización

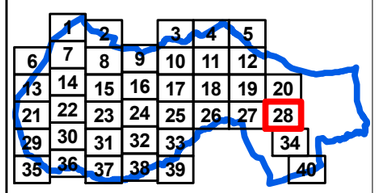

Variante M-301

M-301

AYUNTAMIENTO DE GETAFE

Área de Sostenibilidad, Urbanismo y Vivienda.

d·nota

Escala: 1:5.000

0 50 100 200 Metros

N

Título:

Mapas de Niveles Sonoros.
Ruido Ferroviario - Tarde

Fecha: Octubre 2.017

Hoja 28 de 40

Plano: Ag_MAD_39_F_Le_28

Mapa Estratégico de Ruido de Getafe

Descripción del Plano

Niveles Sonoros (dB)

Afección Ruido Tarde

Zona de Estudio
Término Municipal

- < 55
- 55 - 60
- 60 - 65
- 65 - 70
- 70 - 75
- > 75

Número estimado de personas expuestas (centena)*

dB(A)	Nº Personas (centenas)	%
< 55	1721,63	93,69%
55 - 60	0,17	0,01%
60 - 65	0,01	0,00%
65 - 70	0,00	0,00%
70 - 75	0,00	0,00%
> 75	0,00	0,00%

Usos de Edificios

- Residencial y otros.
- Industrial o Terciario.
- Sanitario o Docente.

Elementos Cartográficos

- Ferrocarril.
- Curvas de nivel.
- Río.
- Eje Viario.

Localización

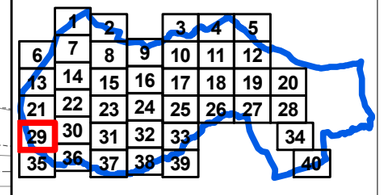

AYUNTAMIENTO DE GETAFE

Área de Sostenibilidad, Urbanismo y Vivienda.

d·nota

Escala: 1:5.000

0 50 100 200 Metros

N

Título:

Mapas de Niveles Sonoros.
Ruido Ferroviario - Tarde

Fecha: Octubre 2.017

Hoja 29 de 40

Plano: Ag_MAD_39_F_Le_29

Mapa Estratégico de Ruido de Getafe

Descripción del Plano

Niveles Sonoros (dB)

Afección Ruido Tarde

Zona de Estudio
Término Municipal

- < 55
- 55 - 60
- 60 - 65
- 65 - 70
- 70 - 75
- > 75

Número estimado de personas expuestas (centena)*

dB(A)	Nº Personas (centenas)	%
< 55	1721,63	93,69%
55 - 60	0,17	0,01%
60 - 65	0,01	0,00%
65 - 70	0,00	0,00%
70 - 75	0,00	0,00%
> 75	0,00	0,00%

Usos de Edificios

- Residencial y otros.
- Industrial o Terciario.
- Sanitario o Docente.

Elementos Cartográficos

- Ferrocarril.
- Curvas de nivel.
- Río.
- Eje Viario.

Localización

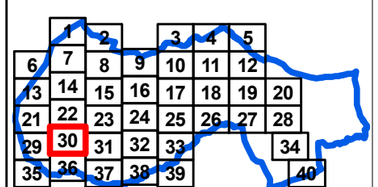

AYUNTAMIENTO DE GETAFE

Área de Sostenibilidad, Urbanismo y Vivienda.

d·nota

Escala: 1:5.000

0 50 100 200 Metros

Título:

Mapas de Niveles Sonoros.
Ruido Ferroviario - Tarde

Fecha: Octubre 2.017

Hoja 30 de 40

Plano: Ag_MAD_39_F_Le_30

Mapa Estratégico de Ruido de Getafe

Descripción del Plano

Niveles Sonoros (dB)

Afección Ruido Tarde

Zona de Estudio
Término Municipal

< 55
55 - 60
60 - 65
65 - 70
70 - 75
> 75

Número estimado de personas expuestas (centena)*

dB(A)	Nº Personas (centenas)	%
< 55	*1721,63*	*93,69%*
55 - 60	*0,17*	*0,01%*
60 - 65	*0,01*	*0,00%*
65 - 70	*0,00*	*0,00%*
70 - 75	*0,00*	*0,00%*
> 75	*0,00*	*0,00%*

Usos de Edificios

Residencial y otros.
Industrial o Terciario.
Sanitario o Docente.

Elementos Cartográficos

Ferrocarril.
Curvas de nivel.
Río.
Eje Viario.

Localización

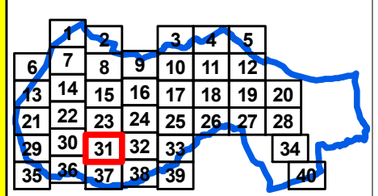

AYUNTAMIENTO DE GETAFE
Área de Sostenibilidad, Urbanismo y Vivienda.

d·nota

Escala: 1:5.000

0 50 100 200 Metros

N

Título:
Mapas de Niveles Sonoros.
Ruido Ferroviario - Tarde

Fecha: Octubre 2.017

Hoja 31 de 40

Plano: Ag_MAD_39_F_Le_31

Mapa Estratégico de Ruido de Getafe

Descripción del Plano

Niveles Sonoros (dB)

Afección Ruido Tarde

Zona de Estudio
Término Municipal

- < 55
- 55 - 60
- 60 - 65
- 65 - 70
- 70 - 75
- > 75

Número estimado de personas expuestas (centena)*

dB(A)	Nº Personas (centenas)	%
< 55	*1721,63*	*93,69%*
55 - 60	*0,17*	*0,01%*
60 - 65	*0,01*	*0,00%*
65 - 70	*0,00*	*0,00%*
70 - 75	*0,00*	*0,00%*
> 75	*0,00*	*0,00%*

Usos de Edificios

- Residencial y otros.
- Industrial o Terciario.
- Sanitario o Docente.

Elementos Cartográficos

- Ferrocarril.
- Curvas de nivel.
- Río.
- Eje Viario.

Localización

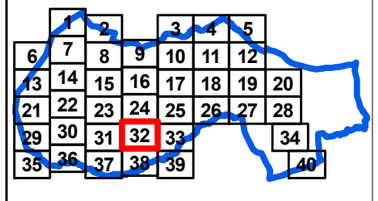

AYUNTAMIENTO DE GETAFE

Área de Sostenibilidad, Urbanismo y Vivienda.

d·nota

Escala: 1:5.000

0 50 100 200 Metros

Título:

Mapas de Niveles Sonoros.
Ruido Ferroviario - Tarde

Fecha: Octubre 2.017

Hoja 32 de 40

Plano: Ag_MAD_39_F_Le_32

Mapa Estratégico de Ruido de Getafe

Descripción del Plano

Niveles Sonoros (dB)

Afección Ruido Tarde

Zona de Estudio
Término Municipal

- < 55
- 55 - 60
- 60 - 65
- 65 - 70
- 70 - 75
- > 75

Número estimado de personas expuestas (centena)*

dB(A)	Nº Personas (centenas)	%
< 55	1721,63	93,69%
55 - 60	0,17	0,01%
60 - 65	0,01	0,00%
65 - 70	0,00	0,00%
70 - 75	0,00	0,00%
> 75	0,00	0,00%

Usos de Edificios

- Residencial y otros.
- Industrial o Terciario.
- Sanitario o Docente.

Elementos Cartográficos

- Ferrocarril.
- Curvas de nivel.
- Río.
- Eje Viario.

Localización

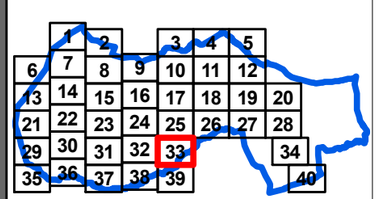

AYUNTAMIENTO DE GETAFE

Área de Sostenibilidad, Urbanismo y Vivienda.

d·nota

Escala: 1:5.000

0 50 100 200 Metros

N

Título:

Mapas de Niveles Sonoros.
Ruido Ferroviario - Tarde

Fecha: Octubre 2.017

Hoja 33 de 40

Plano: Ag_MAD_39_F_Le_33

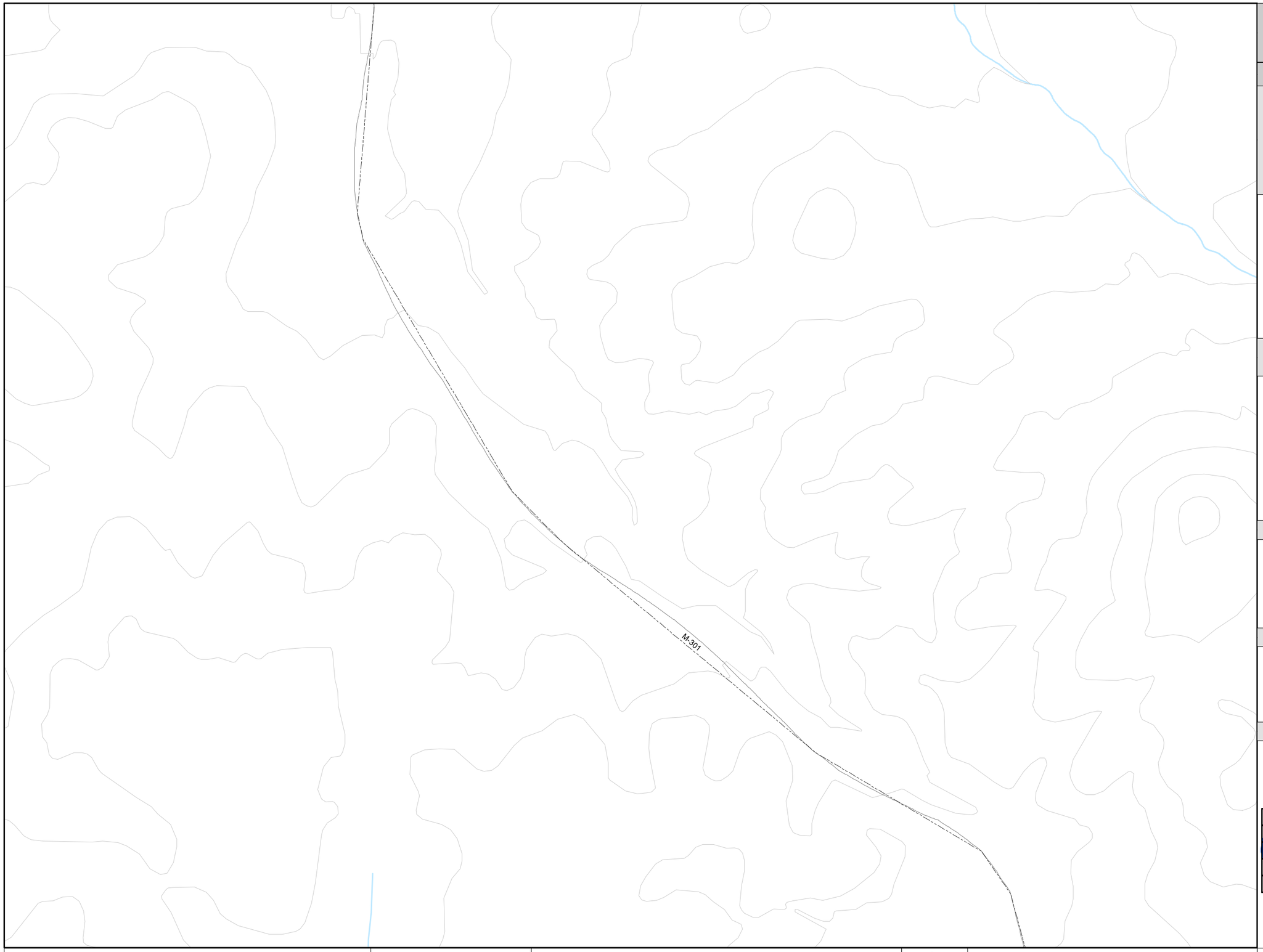

Mapa Estratégico de Ruido de Getafe

Descripción del Plano

Niveles Sonoros (dB)

Afección Ruido Tarde

Zona de Estudio
Término Municipal

< 55
55 - 60
60 - 65
65 - 70
70 - 75
> 75

Número estimado de personas expuestas (centena)*

dB(A)	Nº Personas (centenas)	%
< 55	*1721,63*	*93,69%*
55 - 60	*0,17*	*0,01%*
60 - 65	*0,01*	*0,00%*
65 - 70	*0,00*	*0,00%*
70 - 75	*0,00*	*0,00%*
> 75	*0,00*	*0,00%*

Usos de Edificios

Residencial y otros.
Industrial o Terciario.
Sanitario o Docente.

Elementos Cartográficos

Ferrocarril.
Curvas de nivel.
Río.
Eje Viario.

Localización

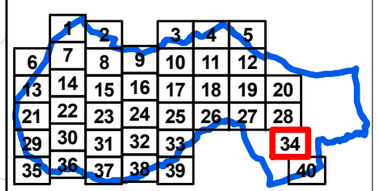

AYUNTAMIENTO DE GETAFE

Área de Sostenibilidad, Urbanismo y Vivienda.

d·nota

Escala: 1:5.000

0 50 100 200 Metros

Título:
Mapas de Niveles Sonoros.
Ruido Ferroviario - Tarde

Fecha: Octubre 2.017

Plano: Ag_MAD_39_F_Le_34

Mapa Estratégico de Ruido de Getafe

Descripción del Plano

Niveles Sonoros (dB)

Afección Ruido Tarde

Zona de Estudio
Término Municipal

- < 55
- 55 - 60
- 60 - 65
- 65 - 70
- 70 - 75
- > 75

Número estimado de personas expuestas (centena)*

dB(A)	Nº Personas (centenas)	%
< 55	1721,63	93,69%
55 - 60	0,17	0,01%
60 - 65	0,01	0,00%
65 - 70	0,00	0,00%
70 - 75	0,00	0,00%
> 75	0,00	0,00%

Usos de Edificios

- Residencial y otros.
- Industrial o Terciario.
- Sanitario o Docente.

Elementos Cartográficos

- Ferrocarril.
- Curvas de nivel.
- Río.
- Eje Viario.

Localización

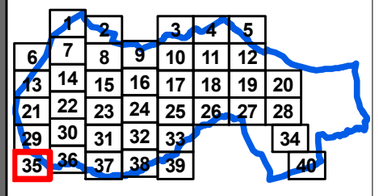

AYUNTAMIENTO DE GETAFE

Área de Sostenibilidad, Urbanismo y Vivienda.

d·nota

Escala: 1:5.000

0 50 100 200 Metros

Título:

Mapas de Niveles Sonoros.
Ruido Ferroviario - Tarde

Fecha: Octubre 2.017

Hoja 35 de 40

Plano: Ag_MAD_39_F_Le_35

Mapa Estratégico de Ruido de Getafe

Descripción del Plano

Niveles Sonoros (dB)

Afección Ruido Tarde

Zona de Estudio
Término Municipal

- < 55
- 55 - 60
- 60 - 65
- 65 - 70
- 70 - 75
- > 75

Número estimado de personas expuestas (centena)*

dB(A)	Nº Personas (centenas)	%
< 55	*1721,63*	*93,69%*
55 - 60	*0,17*	*0,01%*
60 - 65	*0,01*	*0,00%*
65 - 70	*0,00*	*0,00%*
70 - 75	*0,00*	*0,00%*
> 75	*0,00*	*0,00%*

Usos de Edificios

- Residencial y otros.
- Industrial o Terciario.
- Sanitario o Docente.

Elementos Cartográficos

- Ferrocarril.
- Curvas de nivel.
- Río.
- Eje Viario.

Localización

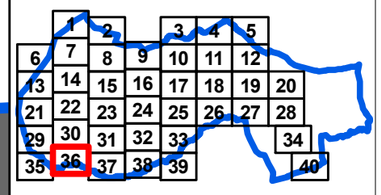

AYUNTAMIENTO DE GETAFE

Área de Sostenibilidad, Urbanismo y Vivienda.

d·nota

Escala: 1:5.000

0 50 100 200 Metros

Título:

Mapas de Niveles Sonoros.
Ruido Ferroviario - Tarde

Fecha: Octubre 2.017

Hoja 36 de 40

Plano: Ag_MAD_39_F_Le_36

Mapa Estratégico de Ruido de Getafe

Descripción del Plano

Niveles Sonoros (dB)

Afección Ruido Tarde

Zona de Estudio
Término Municipal

- < 55
- 55 - 60
- 60 - 65
- 65 - 70
- 70 - 75
- > 75

Número estimado de personas expuestas (centena)*

dB(A)	Nº Personas (centenas)	%
< 55	1721,63	93,69%
55 - 60	0,17	0,01%
60 - 65	0,01	0,00%
65 - 70	0,00	0,00%
70 - 75	0,00	0,00%
> 75	0,00	0,00%

Usos de Edificios

- Residencial y otros.
- Industrial o Terciario.
- Sanitario o Docente.

Elementos Cartográficos

- Ferrocarril.
- Curvas de nivel.
- Río.
- Eje Viario.

Localización

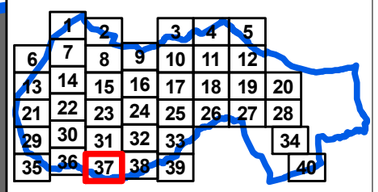

M-50

R-4

Calle Río Guadalete

Calle Río Almanzora

Calle Río Genil

AYUNTAMIENTO DE GETAFE

Área de Sostenibilidad, Urbanismo y Vivienda.

d·nota

Escala: 1:5.000

0 50 100 200 Metros

N

Título:

Mapas de Niveles Sonoros.
Ruido Ferroviario - Tarde

Fecha: Octubre 2.017

Hoja 37 de 40

Plano: Ag_MAD_39_F_Le_37

Mapa Estratégico de Ruido de Getafe

Descripción del Plano

Niveles Sonoros (dB)

Afección Ruido Tarde

Zona de Estudio
Término Municipal

- < 55
- 55 - 60
- 60 - 65
- 65 - 70
- 70 - 75
- > 75

Número estimado de personas expuestas (centena)*

dB(A)	Nº Personas (centenas)	%
< 55	1721,63	93,69%
55 - 60	0,17	0,01%
60 - 65	0,01	0,00%
65 - 70	0,00	0,00%
70 - 75	0,00	0,00%
> 75	0,00	0,00%

Usos de Edificios

- Residencial y otros.
- Industrial o Terciario.
- Sanitario o Docente.

Elementos Cartográficos

- Ferrocarril.
- Curvas de nivel.
- Río.
- Eje Viario.

Localización

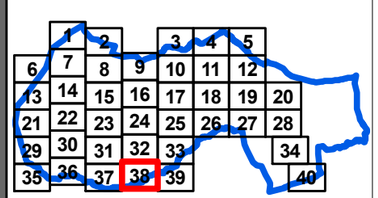

Calle Rio Bembezar
Calle Rio Zujar
Calle Rio Chanza
Calle Rio Guadalhorce
Calle Rio Guadiana
A-4
Andalucía
Calle Río Tinto
M-50
Calle Río Jándula
Calle Río Guadalquivir
Calle Rio Guadalimar
Calle Rio Odiel
Calle Rio Odiel
Calle Rio Guadalhorce

AYUNTAMIENTO DE GETAFE
Área de Sostenibilidad, Urbanismo y Vivienda.

d·nota

Escala: 1:5.000

0 50 100 200 Metros

N

Título:
Mapas de Niveles Sonoros.
Ruido Ferroviario - Tarde

Fecha: Octubre 2.017

Hoja 38 de 40

Plano: Ag_MAD_39_F_Le_38

Mapa Estratégico de Ruido de Getafe

Descripción del Plano

Niveles Sonoros (dB)

Afección Ruido Tarde

Zona de Estudio
Término Municipal

- < 55
- 55 - 60
- 60 - 65
- 65 - 70
- 70 - 75
- > 75

Número estimado de personas expuestas (centena)*

dB(A)	Nº Personas (centenas)	%
< 55	*1721,63*	*93,69%*
55 - 60	*0,17*	*0,01%*
60 - 65	*0,01*	*0,00%*
65 - 70	*0,00*	*0,00%*
70 - 75	*0,00*	*0,00%*
> 75	*0,00*	*0,00%*

Usos de Edificios

- Residencial y otros.
- Industrial o Terciario.
- Sanitario o Docente.

Elementos Cartográficos

- Ferrocarril.
- Curvas de nivel.
- Río.
- Eje Viario.

Localización

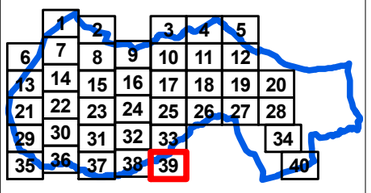

AYUNTAMIENTO DE GETAFE

Área de Sostenibilidad, Urbanismo y Vivienda.

d·nota

Escala: 1:5.000

0 50 100 200 Metros

N

Título:

Mapas de Niveles Sonoros.
Ruido Ferroviario - Tarde

Fecha: Octubre 2.017

Hoja 39 de 40

Plano: Ag_MAD_39_F_Le_39

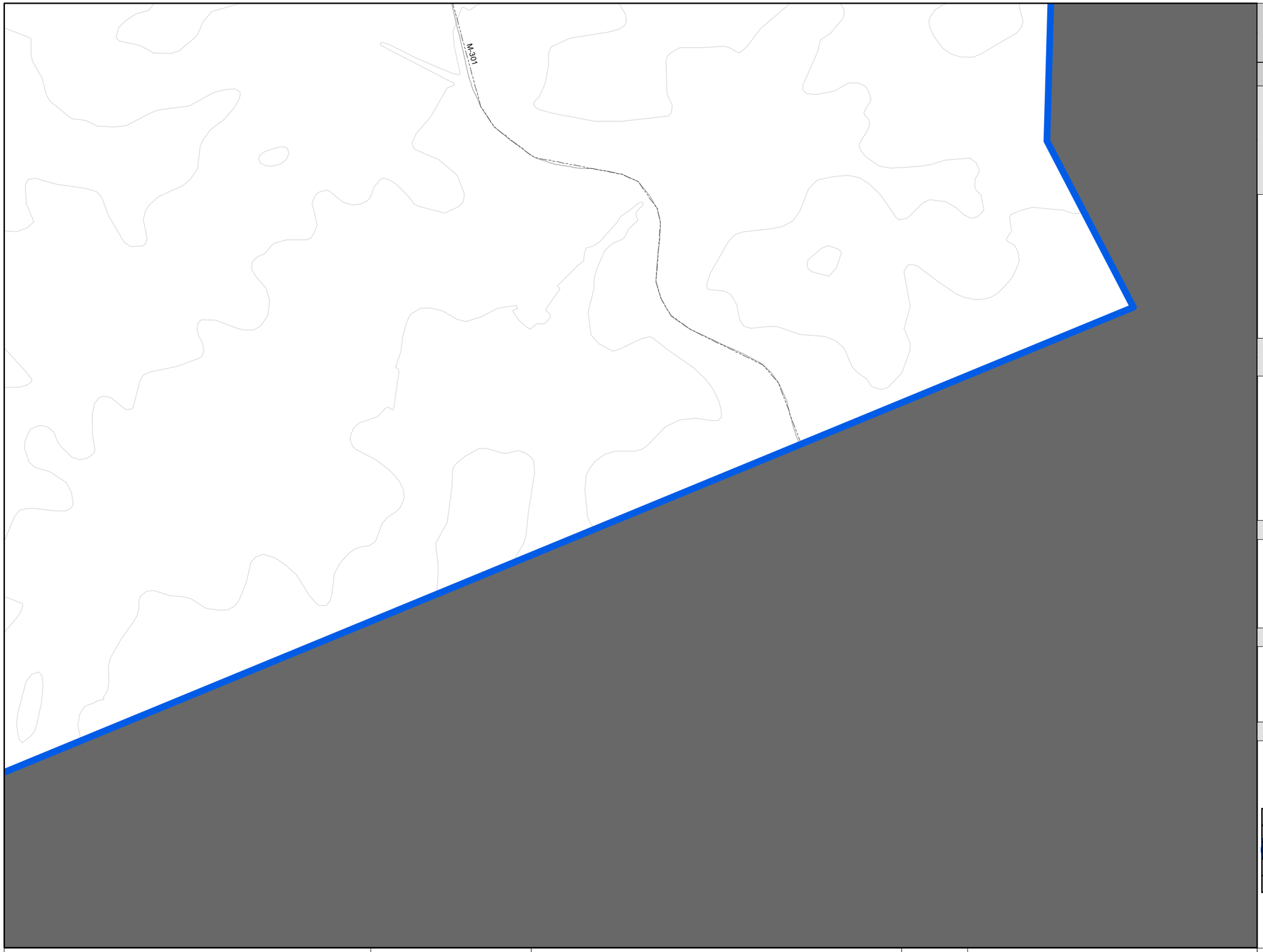

Mapa Estratégico de Ruido de Getafe

Descripción del Plano

Niveles Sonoros (dB)

Afección Ruido Tarde

Zona de Estudio
Término Municipal

- < 55
- 55 - 60
- 60 - 65
- 65 - 70
- 70 - 75
- > 75

Número estimado de personas expuestas (centena)*

dB(A)	Nº Personas (centenas)	%
< 55	1721,63	93,69%
55 - 60	0,17	0,01%
60 - 65	0,01	0,00%
65 - 70	0,00	0,00%
70 - 75	0,00	0,00%
> 75	0,00	0,00%

Usos de Edificios

- Residencial y otros.
- Industrial o Terciario.
- Sanitario o Docente.

Elementos Cartográficos

- Ferrocarril.
- Curvas de nivel.
- Río.
- Eje Viario.

Localización

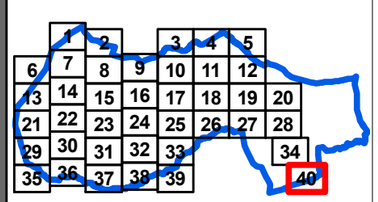

AYUNTAMIENTO DE GETAFE

Área de Sostenibilidad, Urbanismo y Vivienda.

d·nota

Escala: 1:5.000

0 50 100 200 Metros

Título:

Mapas de Niveles Sonoros.
Ruido Ferroviario - Tarde

Fecha: Octubre 2.017

Hoja 40 de 40

Plano: Ag_MAD_39_F_Le_40