Mapa Estratégico de Ruido de Getafe

Descripción del Plano

Niveles Sonoros (dB)

Afección Ruido Día

Zona de Estudio
Término Municipal

< 55
55 - 60
60 - 65
65 - 70
70 - 75
> 75

Número estimado de personas expuestas (centena)*

dB(A)	Nº Personas (centenas)	%
< 55	1829,03	99,53%
55 - 60	1,78	0,10%
60 - 65	0,24	0,01%
65 - 70	0,05	0,00%
70 - 75	0,00	0,00%
> 75	0,00	0,00%

Usos de Edificios

Residencial y otros.
Industrial o Terciario.
Sanitario o Docente.

Elementos Cartográficos

Ferrocarril.
Curvas de nivel.
Río.
Eje Viario.

Localización

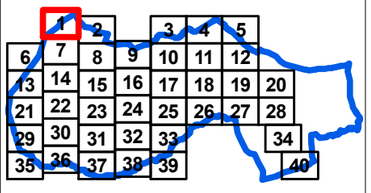

Fecha: Octubre 2.017

Hoja 1 de 40

Plano: Ag_MAD_39_F_Ld_1

AYUNTAMIENTO DE GETAFE

Área de Sostenibilidad, Urbanismo y Vivienda.

d·nota

Escala: 1:5.000

0 50 100 200 Metros

Título:

Mapas de Niveles Sonoros.
Ruido Ferroviario - Día

Mapa Estratégico de Ruido de Getafe

Descripción del Plano

Niveles Sonoros (dB)

Afección Ruido Día

Zona de Estudio
Término Municipal

< 55
55 - 60
60 - 65
65 - 70
70 - 75
> 75

Número estimado de personas expuestas (centena)*

dB(A)	Nº Personas (centenas)	%
< 55	*1829,03*	*99,53%*
55 - 60	*1,78*	*0,10%*
60 - 65	*0,24*	*0,01%*
65 - 70	*0,05*	*0,00%*
70 - 75	*0,00*	*0,00%*
> 75	*0,00*	*0,00%*

Usos de Edificios

Residencial y otros.
Industrial o Terciario.
Sanitario o Docente.

Elementos Cartográficos

Ferrocarril.
Curvas de nivel.
Río.
Eje Viario.

Localización

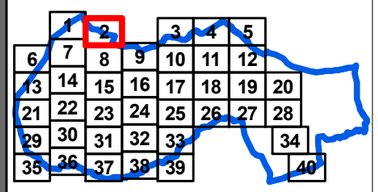

AYUNTAMIENTO DE GETAFE

Área de Sostenibilidad, Urbanismo y Vivienda.

d·nota

Escala: 1:5.000

0 50 100 200 Metros

Título:
Mapas de Niveles Sonoros.
Ruido Ferroviario - Día

Fecha: Octubre 2.017

Hoja 2 de 40

Plano: Ag_MAD_39_F_Ld_2

Mapa Estratégico de Ruido de Getafe

Descripción del Plano

Niveles Sonoros (dB)

Afección Ruido Día

Zona de Estudio
Término Municipal

< 55
55 - 60
60 - 65
65 - 70
70 - 75
> 75

Número estimado de personas expuestas (centena)*

dB(A)	Nº Personas (centenas)	%
< 55	*1829,03*	*99,53%*
55 - 60	*1,78*	*0,10%*
60 - 65	*0,24*	*0,01%*
65 - 70	*0,05*	*0,00%*
70 - 75	*0,00*	*0,00%*
> 75	*0,00*	*0,00%*

Usos de Edificios

Residencial y otros.
Industrial o Terciario.
Sanitario o Docente.

Elementos Cartográficos

Ferrocarril.
Curvas de nivel.
Río.
Eje Viario.

Localización

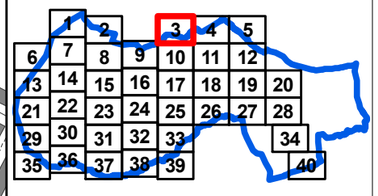

AYUNTAMIENTO DE GETAFE

Área de Sostenibilidad, Urbanismo y Vivienda.

d·nota

Escala: 1:5.000

0 50 100 200 Metros

N

Título:

Mapas de Niveles Sonoros.
Ruido Ferroviario - Día

Fecha: Octubre 2.017

Hoja 3 de 40

Plano: Ag_MAD_39_F_Ld_3

Mapa Estratégico de Ruido de Getafe

Descripción del Plano

Niveles Sonoros (dB)

Afección Ruido Día

Zona de Estudio
Término Municipal

< 55
55 - 60
60 - 65
65 - 70
70 - 75
> 75

Número estimado de personas expuestas (centena)*

dB(A)	Nº Personas (centenas)	%
< 55	1829,03	99,53%
55 - 60	1,78	0,10%
60 - 65	0,24	0,01%
65 - 70	0,05	0,00%
70 - 75	0,00	0,00%
> 75	0,00	0,00%

Usos de Edificios

Residencial y otros.
Industrial o Terciario.
Sanitario o Docente.

Elementos Cartográficos

Ferrocarril.
Curvas de nivel.
Río.
Eje Viario.

Localización

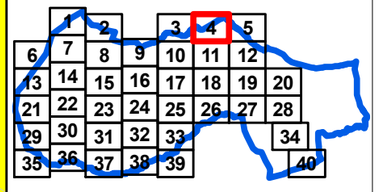

AYUNTAMIENTO DE GETAFE

Área de Sostenibilidad, Urbanismo y Vivienda.

d·nota

Escala: 1:5.000

0 50 100 200 Metros

Título:

Mapas de Niveles Sonoros.
Ruido Ferroviario - Día

Fecha: Octubre 2.017

Hoja 4 de 40

Plano: Ag_MAD_39_F_Ld_4

Mapa Estratégico de Ruido de Getafe

Descripción del Plano

Niveles Sonoros (dB)

Afección Ruido Día

Zona de Estudio
Término Municipal

- < 55
- 55 - 60
- 60 - 65
- 65 - 70
- 70 - 75
- > 75

Número estimado de personas expuestas (centena)*

dB(A)	Nº Personas (centenas)	%
< 55	*1829,03*	*99,53%*
55 - 60	*1,78*	*0,10%*
60 - 65	*0,24*	*0,01%*
65 - 70	*0,05*	*0,00%*
70 - 75	*0,00*	*0,00%*
> 75	*0,00*	*0,00%*

Usos de Edificios

- Residencial y otros.
- Industrial o Terciario.
- Sanitario o Docente.

Elementos Cartográficos

- Ferrocarril.
- Curvas de nivel.
- Río.
- Eje Viario.

Localización

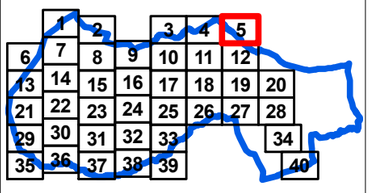

AYUNTAMIENTO DE GETAFE

Área de Sostenibilidad, Urbanismo y Vivienda.

d·nota

Escala: 1:5.000

0 50 100 200 Metros

Título:

Mapas de Niveles Sonoros.
Ruido Ferroviario - Día

Fecha: Octubre 2.017

Plano: Ag_MAD_39_F_Ld_5

Mapa Estratégico de Ruido de Getafe

Descripción del Plano

Niveles Sonoros (dB)

Afección Ruido Día

Zona de Estudio
Término Municipal

< 55
55 - 60
60 - 65
65 - 70
70 - 75
> 75

Número estimado de personas expuestas (centena)*

dB(A)	Nº Personas (centenas)	%
< 55	1829,03	99,53%
55 - 60	1,78	0,10%
60 - 65	0,24	0,01%
65 - 70	0,05	0,00%
70 - 75	0,00	0,00%
> 75	0,00	0,00%

Usos de Edificios

Residencial y otros.
Industrial o Terciario.
Sanitario o Docente.

Elementos Cartográficos

Ferrocarril.
Curvas de nivel.
Río.
Eje Viario.

Localización

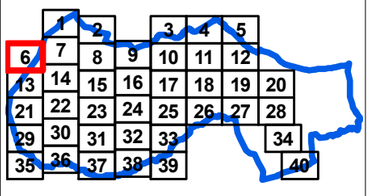

Calle México
Calle Colombia
Calle Pierre Bardem
Calle Becquerel
Calle Glaser
Carretera Getafe-Leganés (M-406)
Avenida del 14 de Abril

AYUNTAMIENTO DE GETAFE
Área de Sostenibilidad, Urbanismo y Vivienda.

d·nota

Escala: 1:5.000

0 50 100 200 Metros

N

Título:
Mapas de Niveles Sonoros.
Ruido Ferroviario - Día

Fecha: Octubre 2.017

Hoja 6 de 40

Plano: Ag_MAD_39_F_Ld_6

Mapa Estratégico de Ruido de Getafe

Descripción del Plano

Niveles Sonoros (dB)

Afección Ruido Día

Zona de Estudio
Término Municipal

- < 55
- 55 - 60
- 60 - 65
- 65 - 70
- 70 - 75
- > 75

Número estimado de personas expuestas (centena)*

dB(A)	Nº Personas (centenas)	%
< 55	1829,03	99,53%
55 - 60	1,78	0,10%
60 - 65	0,24	0,01%
65 - 70	0,05	0,00%
70 - 75	0,00	0,00%
> 75	0,00	0,00%

Usos de Edificios

- Residencial y otros.
- Industrial o Terciario.
- Sanitario o Docente.

Elementos Cartográficos

- Ferrocarril.
- Curvas de nivel.
- Río.
- Eje Viario.

Localización

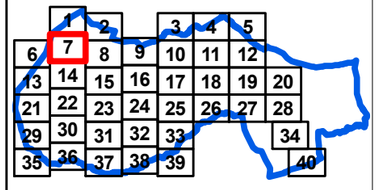

AYUNTAMIENTO DE GETAFE

Área de Sostenibilidad, Urbanismo y Vivienda.

d·nota

Escala: 1:5.000

0 50 100 200 Metros

Título:

Mapas de Niveles Sonoros.
Ruido Ferroviario - Día

Fecha: Octubre 2.017

Hoja 7 de 40

Plano: Ag_MAD_39_F_Ld_7

Mapa Estratégico de Ruido de Getafe

Descripción del Plano

Niveles Sonoros (dB)

Afección Ruido Día

Zona de Estudio
Término Municipal

- < 55
- 55 - 60
- 60 - 65
- 65 - 70
- 70 - 75
- > 75

Número estimado de personas expuestas (centena)*

dB(A)	Nº Personas (centenas)	%
< 55	1829,03	99,53%
55 - 60	1,78	0,10%
60 - 65	0,24	0,01%
65 - 70	0,05	0,00%
70 - 75	0,00	0,00%
> 75	0,00	0,00%

Usos de Edificios

- Residencial y otros.
- Industrial o Terciario.
- Sanitario o Docente.

Elementos Cartográficos

- Ferrocarril.
- Curvas de nivel.
- Río.
- Eje Viario.

Localización

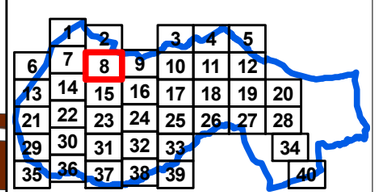

AYUNTAMIENTO DE GETAFE

Área de Sostenibilidad, Urbanismo y Vivienda.

d·nota

Escala: 1:5.000

0 50 100 200 Metros

Título:

Mapas de Niveles Sonoros.
Ruido Ferroviario - Día

Fecha: Octubre 2.017

Hoja 8 de 40

Plano: Ag_MAD_39_F_Ld_8

Mapa Estratégico de Ruido de Getafe

Descripción del Plano

Niveles Sonoros (dB)

Afección Ruido Día

Zona de Estudio
Término Municipal

- < 55
- 55 - 60
- 60 - 65
- 65 - 70
- 70 - 75
- > 75

Número estimado de personas expuestas (centena)*

dB(A)	Nº Personas (centenas)	%
< 55	1829,03	99,53%
55 - 60	1,78	0,10%
60 - 65	0,24	0,01%
65 - 70	0,05	0,00%
70 - 75	0,00	0,00%
> 75	0,00	0,00%

Usos de Edificios

- Residencial y otros.
- Industrial o Terciario.
- Sanitario o Docente.

Elementos Cartográficos

- Ferrocarril.
- Curvas de nivel.
- Río.
- Eje Viario.

Localización

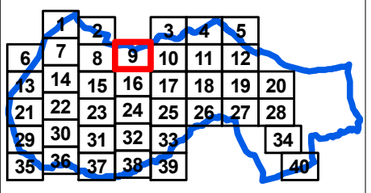

AYUNTAMIENTO DE GETAFE

Área de Sostenibilidad, Urbanismo y Vivienda.

d·nota

Escala: 1:5.000

0 50 100 200 Metros

Título:

Mapas de Niveles Sonoros.
Ruido Ferroviario - Día

Fecha: Octubre 2.017

Hoja 9 de 40

Plano: Ag_MAD_39_F_Ld_9

Mapa Estratégico de Ruido de Getafe

Descripción del Plano

Niveles Sonoros (dB)

Afección Ruido Día

Zona de Estudio
Término Municipal

- < 55
- 55 - 60
- 60 - 65
- 65 - 70
- 70 - 75
- > 75

Número estimado de personas expuestas (centena)*

dB(A)	Nº Personas (centenas)	%
< 55	1829,03	99,53%
55 - 60	1,78	0,10%
60 - 65	0,24	0,01%
65 - 70	0,05	0,00%
70 - 75	0,00	0,00%
> 75	0,00	0,00%

Usos de Edificios

- Residencial y otros.
- Industrial o Terciario.
- Sanitario o Docente.

Elementos Cartográficos

- Ferrocarril.
- Curvas de nivel.
- Río.
- Eje Viario.

Localización

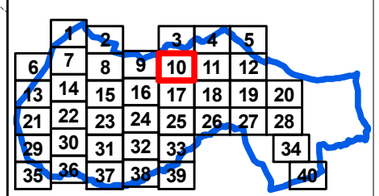

AYUNTAMIENTO DE GETAFE

Área de Sostenibilidad, Urbanismo y Vivienda.

d·nota

Escala: 1:5.000

0 50 100 200 Metros

Título:

Mapas de Niveles Sonoros.
Ruido Ferroviario - Día

Fecha: Octubre 2.017

Hoja 10 de 40

Plano: Ag_MAD_39_F_Ld_10

Mapa Estratégico de Ruido de Getafe

Descripción del Plano

Niveles Sonoros (dB)

Afección Ruido Día

Zona de Estudio
Término Municipal

- < 55
- 55 - 60
- 60 - 65
- 65 - 70
- 70 - 75
- > 75

Número estimado de personas expuestas (centena)*

dB(A)	Nº Personas (centenas)	%
< 55	1829,03	99,53%
55 - 60	1,78	0,10%
60 - 65	0,24	0,01%
65 - 70	0,05	0,00%
70 - 75	0,00	0,00%
> 75	0,00	0,00%

Usos de Edificios

- Residencial y otros.
- Industrial o Terciario.
- Sanitario o Docente.

Elementos Cartográficos

- Ferrocarril.
- Curvas de nivel.
- Río.
- Eje Viario.

Localización

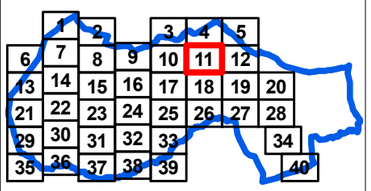

AYUNTAMIENTO DE GETAFE

Área de Sostenibilidad, Urbanismo y Vivienda.

d·nota

Escala: 1:5.000

0 50 100 200 Metros

Título:

Mapas de Niveles Sonoros.
Ruido Ferroviario - Día

Fecha: Octubre 2.017

Hoja 11 de 40

Plano: Ag_MAD_39_F_Ld_11

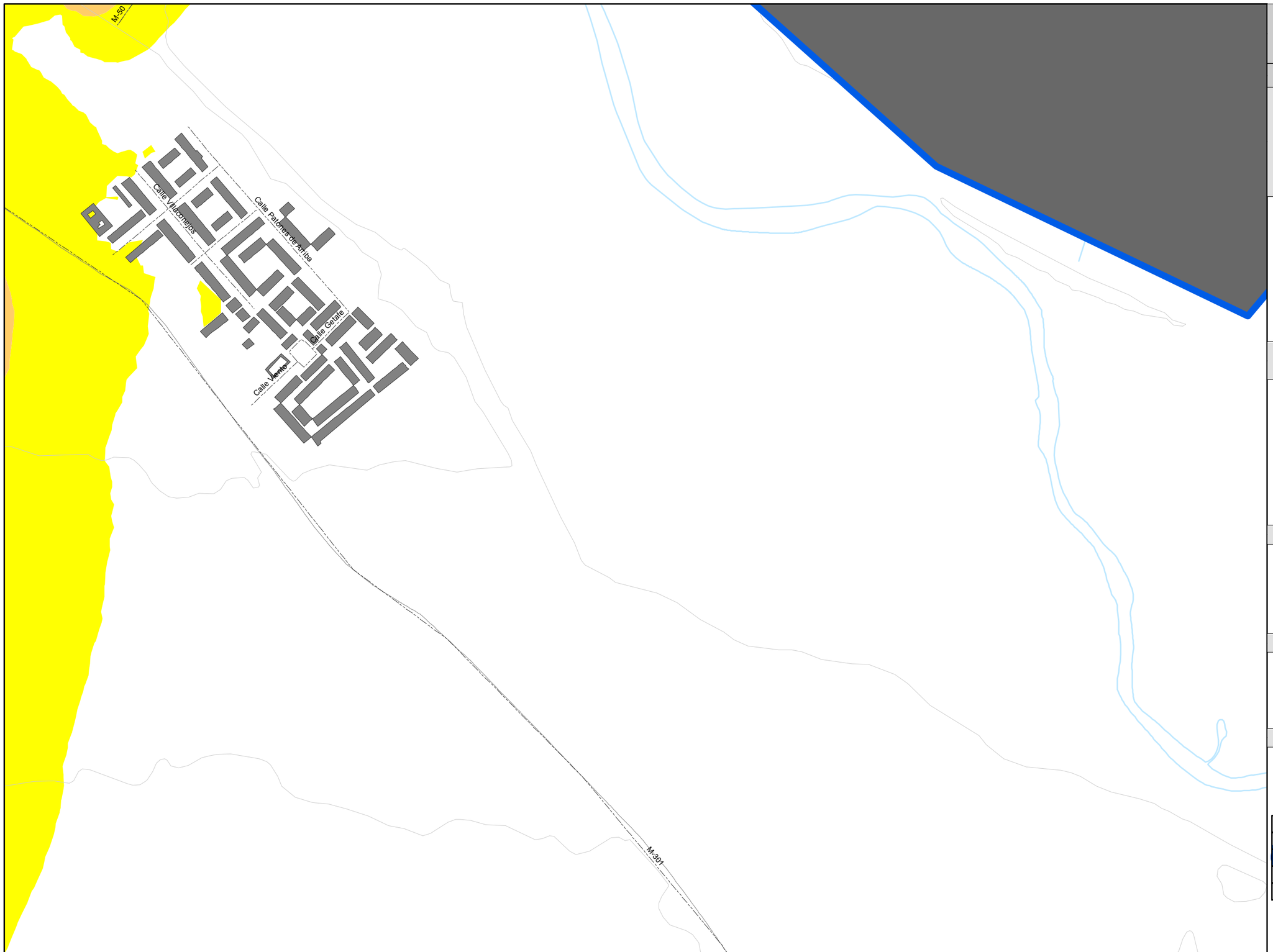

Mapa Estratégico de Ruido de Getafe

Descripción del Plano

Niveles Sonoros (dB)

Afección Ruido Día

Zona de Estudio
Término Municipal

- < 55
- 55 - 60
- 60 - 65
- 65 - 70
- 70 - 75
- > 75

Número estimado de personas expuestas (centena)*

dB(A)	Nº Personas (centenas)	%
< 55	1829,03	99,53%
55 - 60	1,78	0,10%
60 - 65	0,24	0,01%
65 - 70	0,05	0,00%
70 - 75	0,00	0,00%
> 75	0,00	0,00%

Usos de Edificios

- Residencial y otros.
- Industrial o Terciario.
- Sanitario o Docente.

Elementos Cartográficos

- Ferrocarril.
- Curvas de nivel.
- Río.
- Eje Viario.

Localización

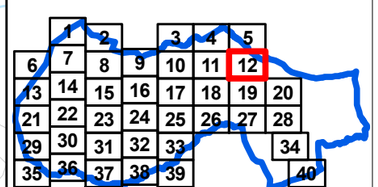

AYUNTAMIENTO DE GETAFE

Área de Sostenibilidad, Urbanismo y Vivienda.

d·nota

Escala: 1:5.000

0 50 100 200 Metros

Título:

Mapas de Niveles Sonoros.
Ruido Ferroviario - Día

Fecha: Octubre 2.017

Hoja 12 de 40

Plano: Ag_MAD_39_F_Ld_12

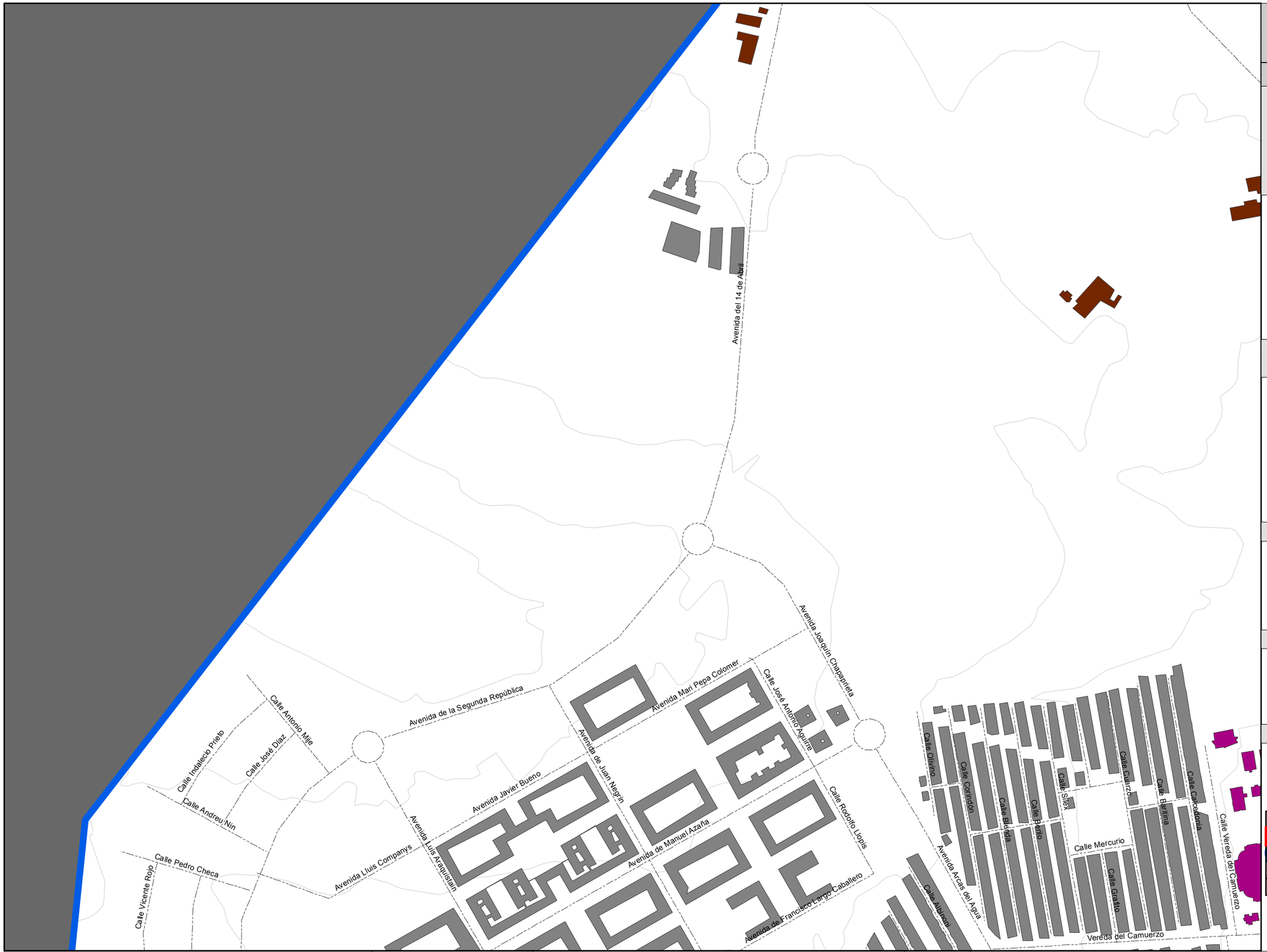

Mapa Estratégico de Ruido de Getafe

Descripción del Plano

Niveles Sonoros (dB)

Afección Ruido Día

Zona de Estudio
Término Municipal

- < 55
- 55 - 60
- 60 - 65
- 65 - 70
- 70 - 75
- > 75

Número estimado de personas expuestas (centena)*

dB(A)	Nº Personas (centenas)	%
< 55	1829,03	99,53%
55 - 60	1,78	0,10%
60 - 65	0,24	0,01%
65 - 70	0,05	0,00%
70 - 75	0,00	0,00%
> 75	0,00	0,00%

Usos de Edificios

- Residencial y otros.
- Industrial o Terciario.
- Sanitario o Docente.

Elementos Cartográficos

- Ferrocarril.
- Curvas de nivel.
- Río.
- Eje Viario.

Localización

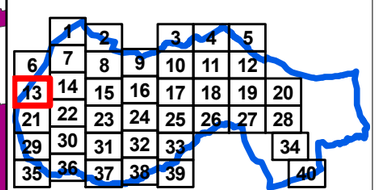

AYUNTAMIENTO DE GETAFE

Área de Sostenibilidad, Urbanismo y Vivienda.

d·nota

Escala: 1:5.000

0 50 100 200 Metros

N

Título:

Mapas de Niveles Sonoros.
Ruido Ferroviario - Día

Fecha: Octubre 2.017

Hoja 13 de 40

Plano: Ag_MAD_39_F_Ld_13

Mapa Estratégico de Ruido de Getafe

Descripción del Plano

Niveles Sonoros (dB)

Afección Ruido Día

Zona de Estudio
Término Municipal

- < 55
- 55 - 60
- 60 - 65
- 65 - 70
- 70 - 75
- > 75

Número estimado de personas expuestas (centena)*

dB(A)	Nº Personas (centenas)	%
< 55	1829,03	99,53%
55 - 60	1,78	0,10%
60 - 65	0,24	0,01%
65 - 70	0,05	0,00%
70 - 75	0,00	0,00%
> 75	0,00	0,00%

Usos de Edificios

- Residencial y otros.
- Industrial o Terciario.
- Sanitario o Docente.

Elementos Cartográficos

- Ferrocarril.
- Curvas de nivel.
- Río.
- Eje Viario.

Localización

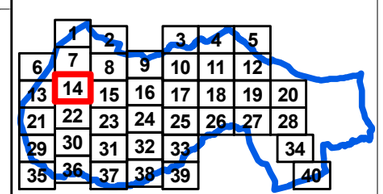

AYUNTAMIENTO DE GETAFE

Área de Sostenibilidad, Urbanismo y Vivienda.

d·nota

Escala: 1:5.000

0 50 100 200 Metros

N

Título:

Mapas de Niveles Sonoros.
Ruido Ferroviario - Día

Fecha: Octubre 2.017

Hoja 14 de 40

Plano: Ag_MAD_39_F_Ld_14

Mapa Estratégico de Ruido de Getafe

Descripción del Plano

Niveles Sonoros (dB)

Afección Ruido Día

Zona de Estudio
Término Municipal

- < 55
- 55 - 60
- 60 - 65
- 65 - 70
- 70 - 75
- > 75

Número estimado de personas expuestas (centena)*

dB(A)	Nº Personas (centenas)	%
< 55	1829,03	99,53%
55 - 60	1,78	0,10%
60 - 65	0,24	0,01%
65 - 70	0,05	0,00%
70 - 75	0,00	0,00%
> 75	0,00	0,00%

Usos de Edificios

- Residencial y otros.
- Industrial o Terciario.
- Sanitario o Docente.

Elementos Cartográficos

- Ferrocarril.
- Curvas de nivel.
- Río.
- Eje Viario.

Localización

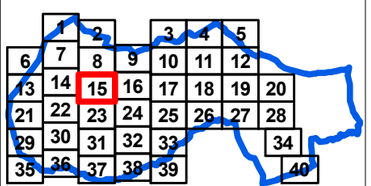

AYUNTAMIENTO DE GETAFE

Área de Sostenibilidad, Urbanismo y Vivienda.

d·nota

Escala: 1:5.000

0 50 100 200 Metros

N

Título:

Mapas de Niveles Sonoros.
Ruido Ferroviario - Día

Fecha: Octubre 2.017

Hoja 15 de 40

Plano: Ag_MAD_39_F_Ld_15

Mapa Estratégico de Ruido de Getafe

Descripción del Plano

Niveles Sonoros (dB)

Afección Ruido Día

Zona de Estudio
Término Municipal

- < 55
- 55 - 60
- 60 - 65
- 65 - 70
- 70 - 75
- > 75

Número estimado de personas expuestas (centena)*

dB(A)	Nº Personas (centenas)	%
< 55	1829,03	99,53%
55 - 60	1,78	0,10%
60 - 65	0,24	0,01%
65 - 70	0,05	0,00%
70 - 75	0,00	0,00%
> 75	0,00	0,00%

Usos de Edificios

- Residencial y otros.
- Industrial o Terciario.
- Sanitario o Docente.

Elementos Cartográficos

- Ferrocarril.
- Curvas de nivel.
- Río.
- Eje Viario.

Localización

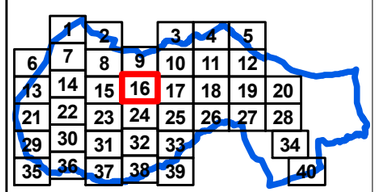

AYUNTAMIENTO DE GETAFE

Área de Sostenibilidad, Urbanismo y Vivienda.

d·nota

Escala: 1:5.000

0 50 100 200 Metros

Título:
Mapas de Niveles Sonoros.
Ruido Ferroviario - Día

Fecha: Octubre 2.017

Hoja 16 de 40

Plano: Ag_MAD_39_F_Ld_16

Mapa Estratégico de Ruido de Getafe

Descripción del Plano

Niveles Sonoros (dB)

Afección Ruido Día

Zona de Estudio
Término Municipal

- < 55
- 55 - 60
- 60 - 65
- 65 - 70
- 70 - 75
- > 75

Número estimado de personas expuestas (centena)*

dB(A)	Nº Personas (centenas)	%
< 55	1829,03	99,53%
55 - 60	1,78	0,10%
60 - 65	0,24	0,01%
65 - 70	0,05	0,00%
70 - 75	0,00	0,00%
> 75	0,00	0,00%

Usos de Edificios

- Residencial y otros.
- Industrial o Terciario.
- Sanitario o Docente.

Elementos Cartográficos

- Ferrocarril.
- Curvas de nivel.
- Río.
- Eje Viario.

Localización

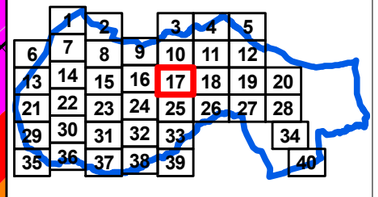

Carretera Getafe-Perales

AYUNTAMIENTO DE GETAFE

Área de Sostenibilidad, Urbanismo y Vivienda.

d·nota

Escala: 1:5.000

0 50 100 200 Metros

N

Título:

Mapas de Niveles Sonoros.
Ruido Ferroviario - Día

Fecha: Octubre 2.017

Hoja 17 de 40

Plano: Ag_MAD_39_F_Ld_17

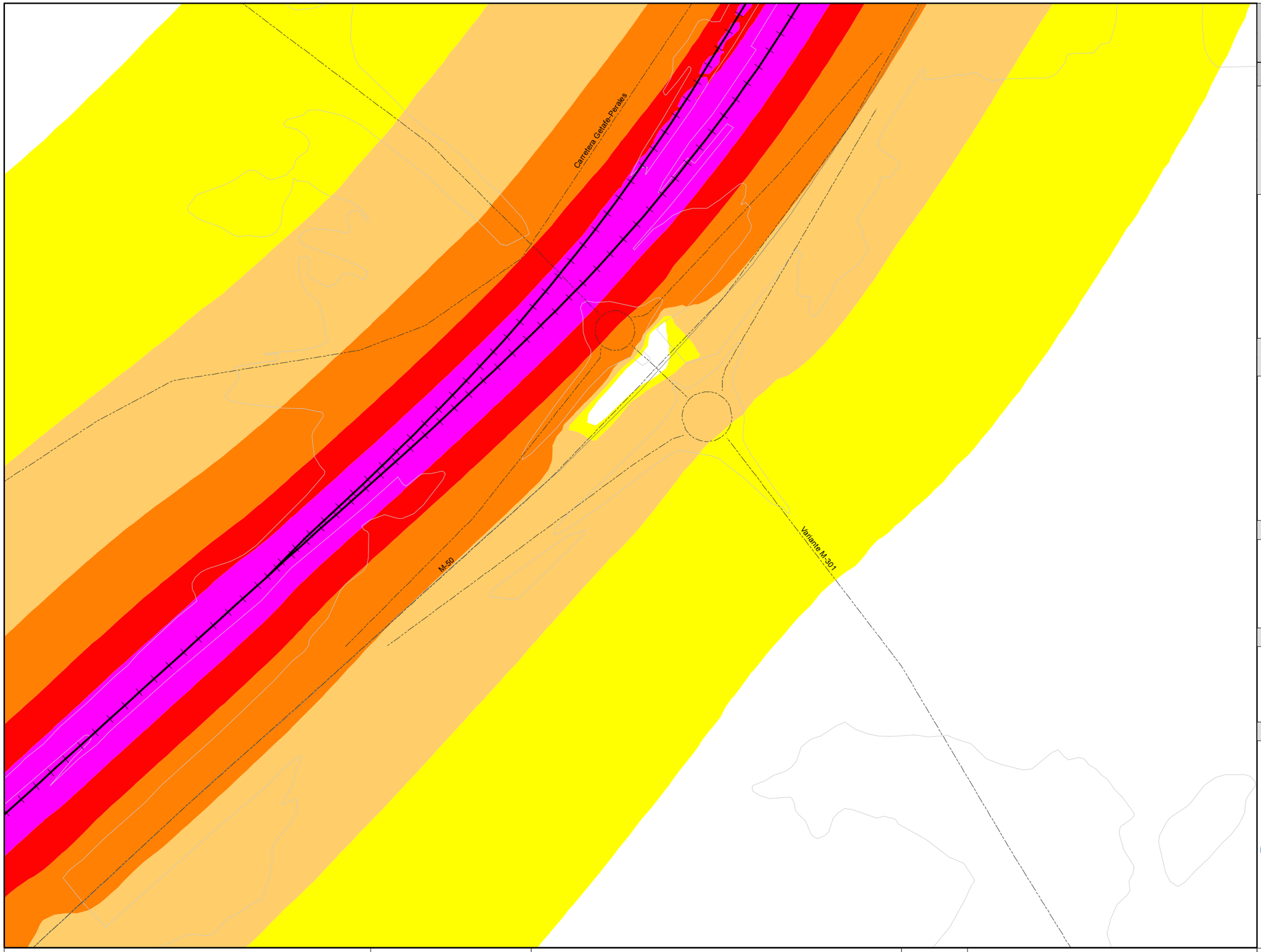

Mapa Estratégico de Ruido de Getafe

Descripción del Plano

Niveles Sonoros (dB)

Afección Ruido Día

Zona de Estudio
Término Municipal

- < 55
- 55 - 60
- 60 - 65
- 65 - 70
- 70 - 75
- > 75

Número estimado de personas expuestas (centena)*

dB(A)	Nº Personas (centenas)	%
< 55	1829,03	99,53%
55 - 60	1,78	0,10%
60 - 65	0,24	0,01%
65 - 70	0,05	0,00%
70 - 75	0,00	0,00%
> 75	0,00	0,00%

Usos de Edificios

- Residencial y otros.
- Industrial o Terciario.
- Sanitario o Docente.

Elementos Cartográficos

- Ferrocarril.
- Curvas de nivel.
- Río.
- Eje Viario.

Localización

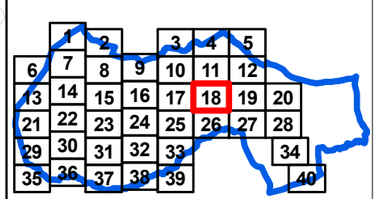

AYUNTAMIENTO DE GETAFE

Área de Sostenibilidad, Urbanismo y Vivienda.

d·nota

Escala: 1:5.000

0 50 100 200 Metros

Título:

Mapas de Niveles Sonoros.
Ruido Ferroviario - Día

Fecha: Octubre 2.017

Hoja 18 de 40

Plano: Ag_MAD_39_F_Ld_18

Mapa Estratégico de Ruido de Getafe

Descripción del Plano

Niveles Sonoros (dB)

Afección Ruido Día

Zona de Estudio
Término Municipal

- < 55
- 55 - 60
- 60 - 65
- 65 - 70
- 70 - 75
- > 75

Número estimado de personas expuestas (centena)*

dB(A)	Nº Personas (centenas)	%
< 55	1829,03	99,53%
55 - 60	1,78	0,10%
60 - 65	0,24	0,01%
65 - 70	0,05	0,00%
70 - 75	0,00	0,00%
> 75	0,00	0,00%

Usos de Edificios

- Residencial y otros.
- Industrial o Terciario.
- Sanitario o Docente.

Elementos Cartográficos

- Ferrocarril.
- Curvas de nivel.
- Río.
- Eje Viario.

Localización

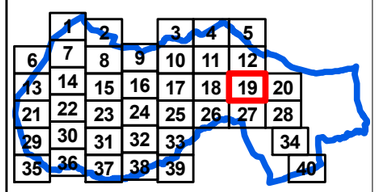

AYUNTAMIENTO DE GETAFE

Área de Sostenibilidad, Urbanismo y Vivienda.

d·nota

Escala: 1:5.000

0 50 100 200 Metros

N

Título:

Mapas de Niveles Sonoros.
Ruido Ferroviario - Día

Fecha: Octubre 2.017

Hoja 19 de 40

Plano: Ag_MAD_39_F_Ld_19

Mapa Estratégico de Ruido de Getafe

Descripción del Plano

Niveles Sonoros (dB)

Afección Ruido Día

Zona de Estudio
Término Municipal

- < 55
- 55 - 60
- 60 - 65
- 65 - 70
- 70 - 75
- > 75

Número estimado de personas expuestas (centena)*

dB(A)	Nº Personas (centenas)	%
< 55	1829,03	99,53%
55 - 60	1,78	0,10%
60 - 65	0,24	0,01%
65 - 70	0,05	0,00%
70 - 75	0,00	0,00%
> 75	0,00	0,00%

Usos de Edificios

- Residencial y otros.
- Industrial o Terciario.
- Sanitario o Docente.

Elementos Cartográficos

- Ferrocarril.
- Curvas de nivel.
- Río.
- Eje Viario.

Localización

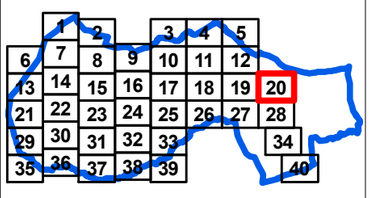

M-301

AYUNTAMIENTO DE GETAFE

Área de Sostenibilidad, Urbanismo y Vivienda.

d·nota

Escala: 1:5.000

0 50 100 200 Metros

N

Título:

Mapas de Niveles Sonoros.
Ruido Ferroviario - Día

Fecha: Octubre 2.017

Hoja 20 de 40

Plano: Ag_MAD_39_F_Ld_20

Mapa Estratégico de Ruido de Getafe

Descripción del Plano

Niveles Sonoros (dB)

Afección Ruido Día

Zona de Estudio
Término Municipal

- < 55
- 55 - 60
- 60 - 65
- 65 - 70
- 70 - 75
- > 75

Número estimado de personas expuestas (centena)*

dB(A)	Nº Personas (centenas)	%
< 55	1829,03	99,53%
55 - 60	1,78	0,10%
60 - 65	0,24	0,01%
65 - 70	0,05	0,00%
70 - 75	0,00	0,00%
> 75	0,00	0,00%

Usos de Edificios

- Residencial y otros.
- Industrial o Terciario.
- Sanitario o Docente.

Elementos Cartográficos

- Ferrocarril.
- Curvas de nivel.
- Río.
- Eje Viario.

Localización

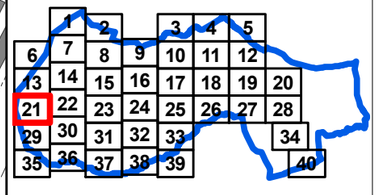

AYUNTAMIENTO DE GETAFE

Área de Sostenibilidad, Urbanismo y Vivienda.

d·nota

Escala: 1:5.000

0 50 100 200 Metros

Título:

Mapas de Niveles Sonoros.
Ruido Ferroviario - Día

Fecha: Octubre 2.017

Hoja 21 de 40

Plano: Ag_MAD_39_F_Ld_21

Mapa Estratégico de Ruido de Getafe

Descripción del Plano

Niveles Sonoros (dB)

Afección Ruido Día

Zona de Estudio
Término Municipal

- < 55
- 55 - 60
- 60 - 65
- 65 - 70
- 70 - 75
- > 75

Número estimado de personas expuestas (centena)*

dB(A)	Nº Personas (centenas)	%
< 55	*1829,03*	*99,53%*
55 - 60	*1,78*	*0,10%*
60 - 65	*0,24*	*0,01%*
65 - 70	*0,05*	*0,00%*
70 - 75	*0,00*	*0,00%*
> 75	*0,00*	*0,00%*

Usos de Edificios

- Residencial y otros.
- Industrial o Terciario.
- Sanitario o Docente.

Elementos Cartográficos

- Ferrocarril.
- Curvas de nivel.
- Río.
- Eje Viario.

Localización

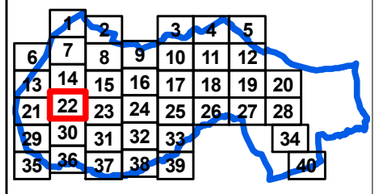

AYUNTAMIENTO DE GETAFE

Área de Sostenibilidad, Urbanismo y Vivienda.

d·nota

Escala: 1:5.000

0 50 100 200 Metros

Título:

Mapas de Niveles Sonoros.
Ruido Ferroviario - Día

Fecha: Octubre 2.017

Hoja 22 de 40

Plano: Ag_MAD_39_F_Ld_22

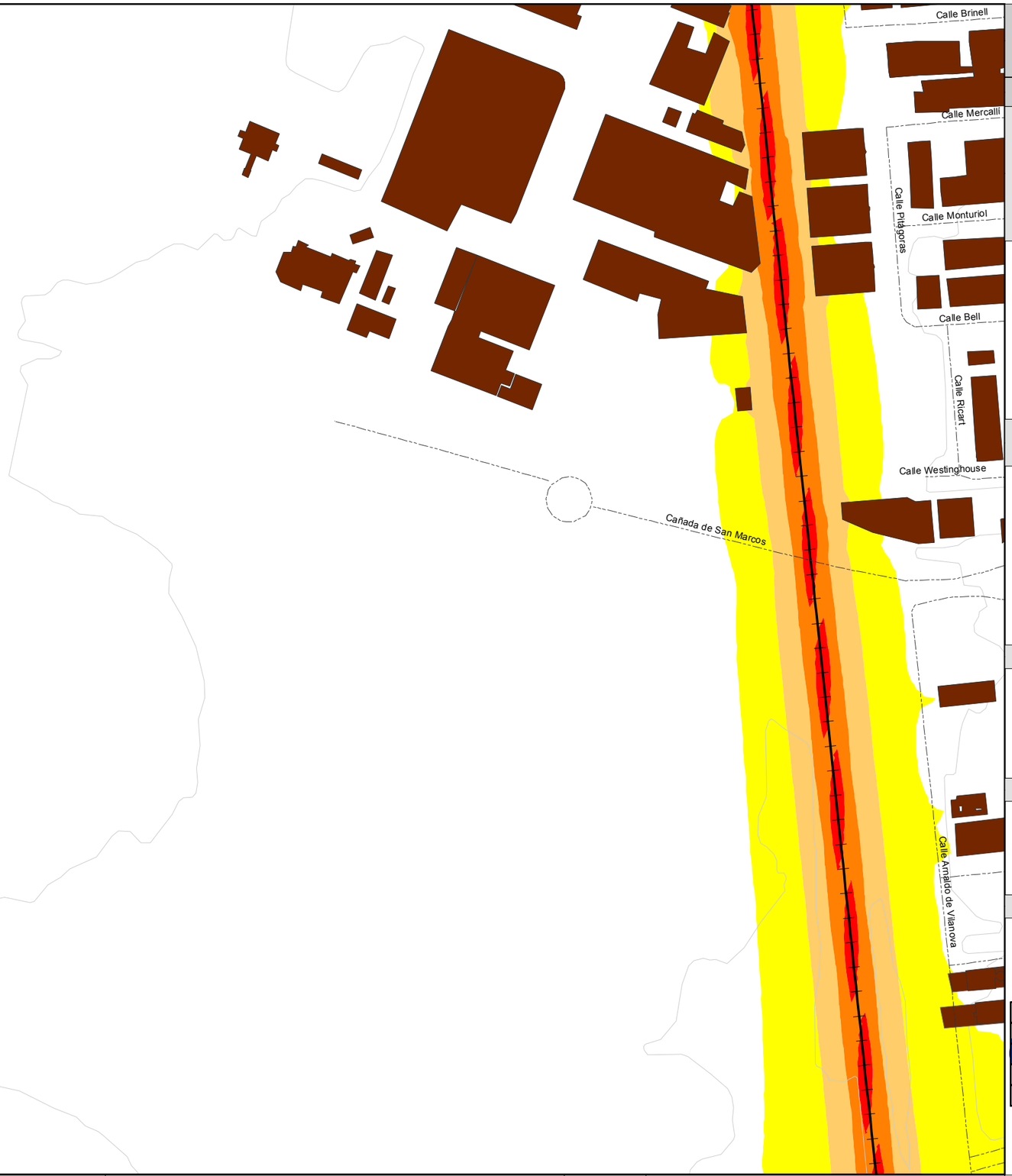

Mapa Estratégico de Ruido de Getafe

Descripción del Plano

Niveles Sonoros (dB)

Afección Ruido Día

Zona de Estudio
Término Municipal

- < 55
- 55 - 60
- 60 - 65
- 65 - 70
- 70 - 75
- > 75

Número estimado de personas expuestas (centena)*

dB(A)	Nº Personas (centenas)	%
< 55	1829,03	99,53%
55 - 60	1,78	0,10%
60 - 65	0,24	0,01%
65 - 70	0,05	0,00%
70 - 75	0,00	0,00%
> 75	0,00	0,00%

Usos de Edificios

- Residencial y otros.
- Industrial o Terciario.
- Sanitario o Docente.

Elementos Cartográficos

- Ferrocarril.
- Curvas de nivel.
- Río.
- Eje Viario.

Localización

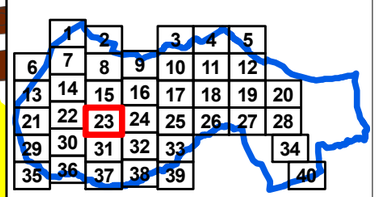

AYUNTAMIENTO DE GETAFE

Área de Sostenibilidad, Urbanismo y Vivienda.

d·nota

Escala: 1:5.000

0 50 100 200 Metros

Título:

Mapas de Niveles Sonoros.
Ruido Ferroviario - Día

Fecha: Octubre 2.017

Hoja 23 de 40

Plano: Ag_MAD_39_F_Ld_23

Mapa Estratégico de Ruido de Getafe

Descripción del Plano

Niveles Sonoros (dB)

Afección Ruido Día

Zona de Estudio
Término Municipal

- < 55
- 55 - 60
- 60 - 65
- 65 - 70
- 70 - 75
- > 75

Número estimado de personas expuestas (centena)*

dB(A)	Nº Personas (centenas)	%
< 55	1829,03	99,53%
55 - 60	1,78	0,10%
60 - 65	0,24	0,01%
65 - 70	0,05	0,00%
70 - 75	0,00	0,00%
> 75	0,00	0,00%

Usos de Edificios

- Residencial y otros.
- Industrial o Terciario.
- Sanitario o Docente.

Elementos Cartográficos

- Ferrocarril.
- Curvas de nivel.
- Río.
- Eje Viario.

Localización

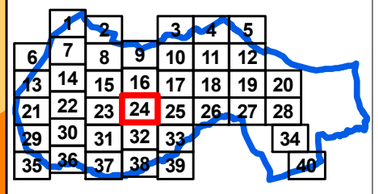

AYUNTAMIENTO DE GETAFE

Área de Sostenibilidad, Urbanismo y Vivienda.

d·nota

Escala: 1:5.000

0 50 100 200 Metros

Título:

Mapas de Niveles Sonoros.
Ruido Ferroviario - Día

Fecha: Octubre 2.017

Plano: Ag_MAD_39_F_Ld_24

Mapa Estratégico de Ruido de Getafe

Descripción del Plano

Niveles Sonoros (dB)

Afección Ruido Día

Zona de Estudio
Término Municipal

< 55
55 - 60
60 - 65
65 - 70
70 - 75
> 75

M-50

Número estimado de personas expuestas (centena)*

dB(A)	Nº Personas (centenas)	%
< 55	1829,03	99,53%
55 - 60	1,78	0,10%
60 - 65	0,24	0,01%
65 - 70	0,05	0,00%
70 - 75	0,00	0,00%
> 75	0,00	0,00%

Usos de Edificios

Residencial y otros.
Industrial o Terciario.
Sanitario o Docente.

Elementos Cartográficos

Ferrocarril.
Curvas de nivel.
Río.
Eje Viario.

Localización

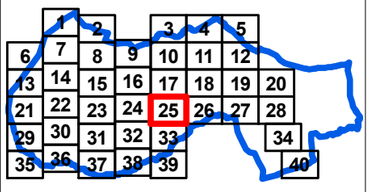

AYUNTAMIENTO DE GETAFE

Área de Sostenibilidad, Urbanismo y Vivienda.

d·nota

Escala: 1:5.000

0 50 100 200 Metros

Título:

Mapas de Niveles Sonoros.
Ruido Ferroviario - Día

Fecha: Octubre 2.017

Plano: Ag_MAD_39_F_Ld_25



Mapa Estratégico de Ruido de Getafe

Descripción del Plano

Niveles Sonoros (dB)

Afección Ruido Día

Zona de Estudio
Término Municipal

- < 55
- 55 - 60
- 60 - 65
- 65 - 70
- 70 - 75
- > 75

Número estimado de personas expuestas (centena)*

dB(A)	Nº Personas (centenas)	%
< 55	1829,03	99,53%
55 - 60	1,78	0,10%
60 - 65	0,24	0,01%
65 - 70	0,05	0,00%
70 - 75	0,00	0,00%
> 75	0,00	0,00%

Usos de Edificios

- Residencial y otros.
- Industrial o Terciario.
- Sanitario o Docente.

Elementos Cartográficos

- Ferrocarril.
- Curvas de nivel.
- Río.
- Eje Viario.

Localización

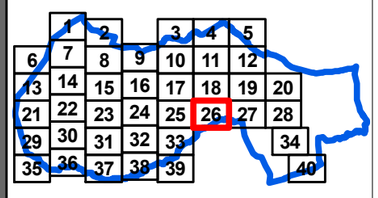

AYUNTAMIENTO DE GETAFE

Área de Sostenibilidad, Urbanismo y Vivienda.

d·nota

Escala: 1:5.000

0 50 100 200 Metros

Título:

Mapas de Niveles Sonoros.
Ruido Ferroviario - Día

Fecha: Octubre 2.017

Hoja 26 de 40

Plano: Ag_MAD_39_F_Ld_26

Mapa Estratégico de Ruido de Getafe

Descripción del Plano

Niveles Sonoros (dB)

Afección Ruido Día

Zona de Estudio
Término Municipal

- < 55
- 55 - 60
- 60 - 65
- 65 - 70
- 70 - 75
- > 75

Número estimado de personas expuestas (centena)*

dB(A)	Nº Personas (centenas)	%
< 55	1829,03	99,53%
55 - 60	1,78	0,10%
60 - 65	0,24	0,01%
65 - 70	0,05	0,00%
70 - 75	0,00	0,00%
> 75	0,00	0,00%

Usos de Edificios

- Residencial y otros.
- Industrial o Terciario.
- Sanitario o Docente.

Elementos Cartográficos

- Ferrocarril.
- Curvas de nivel.
- Río.
- Eje Viario.

Localización

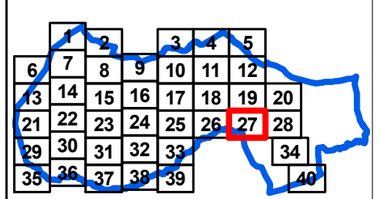

Variante M-301

AYUNTAMIENTO DE GETAFE

Área de Sostenibilidad, Urbanismo y Vivienda.

d·nota

Escala: 1:5.000

0 50 100 200 Metros

N

Título:

Mapas de Niveles Sonoros.
Ruido Ferroviario - Día

Fecha: Octubre 2.017

Hoja 27 de 40

Plano: Ag_MAD_39_F_Ld_27

Mapa Estratégico de Ruido de Getafe

Descripción del Plano

Niveles Sonoros (dB)

Afección Ruido Día

Zona de Estudio
Término Municipal

< 55
55 - 60
60 - 65
65 - 70
70 - 75
> 75

Número estimado de personas expuestas (centena)*

dB(A)	Nº Personas (centenas)	%
< 55	1829,03	99,53%
55 - 60	1,78	0,10%
60 - 65	0,24	0,01%
65 - 70	0,05	0,00%
70 - 75	0,00	0,00%
> 75	0,00	0,00%

Usos de Edificios

Residencial y otros.
Industrial o Terciario.
Sanitario o Docente.

Elementos Cartográficos

Ferrocarril.
Curvas de nivel.
Río.
Eje Viario.

Localización

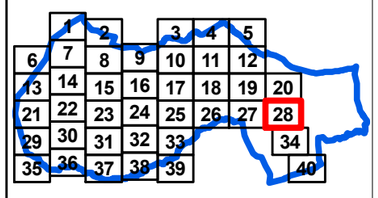

Variante M-301

M-301

AYUNTAMIENTO DE GETAFE

Área de Sostenibilidad, Urbanismo y Vivienda.

d·nota

Escala: 1:5.000

0 50 100 200 Metros

N

Título:

Mapas de Niveles Sonoros.
Ruido Ferroviario - Día

Fecha: Octubre 2.017

Hoja 28 de 40

Plano: Ag_MAD_39_F_Ld_28

Mapa Estratégico de Ruido de Getafe

Descripción del Plano

Niveles Sonoros (dB)

Afección Ruido Día

Zona de Estudio
Término Municipal

- < 55
- 55 - 60
- 60 - 65
- 65 - 70
- 70 - 75
- > 75

Número estimado de personas expuestas (centena)*

dB(A)	Nº Personas (centenas)	%
< 55	1829,03	99,53%
55 - 60	1,78	0,10%
60 - 65	0,24	0,01%
65 - 70	0,05	0,00%
70 - 75	0,00	0,00%
> 75	0,00	0,00%

Usos de Edificios

- Residencial y otros.
- Industrial o Terciario.
- Sanitario o Docente.

Elementos Cartográficos

- Ferrocarril.
- Curvas de nivel.
- Río.
- Eje Viario.

Localización

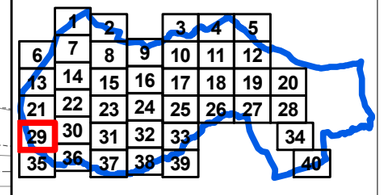

AYUNTAMIENTO DE GETAFE

Área de Sostenibilidad, Urbanismo y Vivienda.

d·nota

Escala: 1:5.000

0 50 100 200 Metros

N

Título:

Mapas de Niveles Sonoros.
Ruido Ferroviario - Día

Fecha: Octubre 2.017

Hoja 29 de 40

Plano: Ag_MAD_39_F_Ld_29

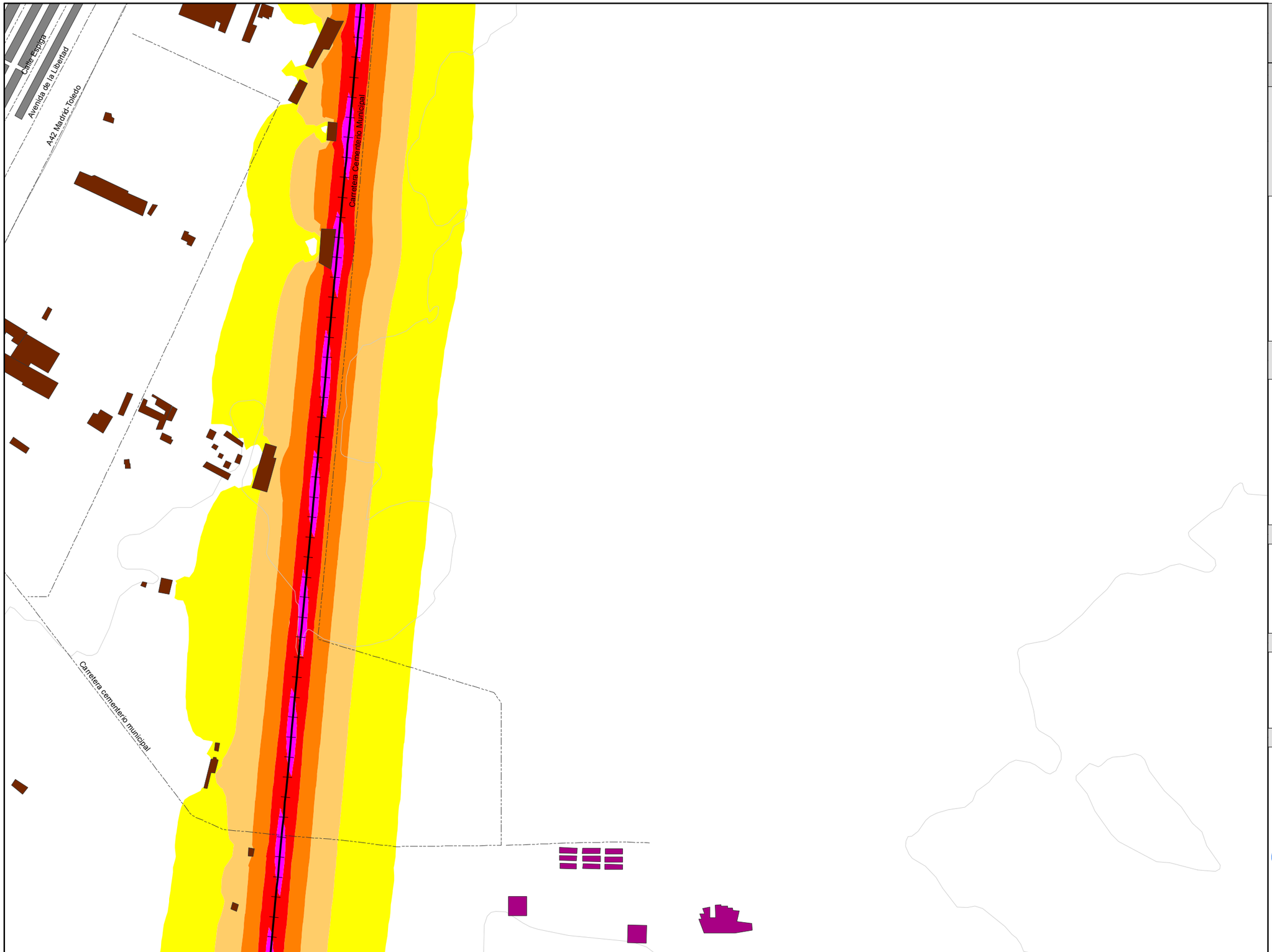

Mapa Estratégico de Ruido de Getafe

Descripción del Plano

Niveles Sonoros (dB)

Afección Ruido Día

Zona de Estudio
Término Municipal

- < 55
- 55 - 60
- 60 - 65
- 65 - 70
- 70 - 75
- > 75

Número estimado de personas expuestas (centena)*

dB(A)	Nº Personas (centenas)	%
< 55	1829,03	99,53%
55 - 60	1,78	0,10%
60 - 65	0,24	0,01%
65 - 70	0,05	0,00%
70 - 75	0,00	0,00%
> 75	0,00	0,00%

Usos de Edificios

- Residencial y otros.
- Industrial o Terciario.
- Sanitario o Docente.

Elementos Cartográficos

- Ferrocarril.
- Curvas de nivel.
- Río.
- Eje Viario.

Localización

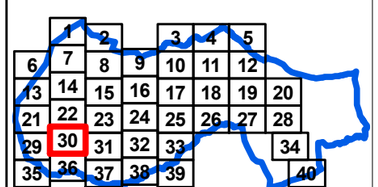

AYUNTAMIENTO DE GETAFE

Área de Sostenibilidad, Urbanismo y Vivienda.

d·nota

Escala: 1:5.000

0 50 100 200 Metros

Título:

Mapas de Niveles Sonoros.
Ruido Ferroviario - Día

Fecha: Octubre 2.017

Hoja 30 de 40

Plano: Ag_MAD_39_F_Ld_30

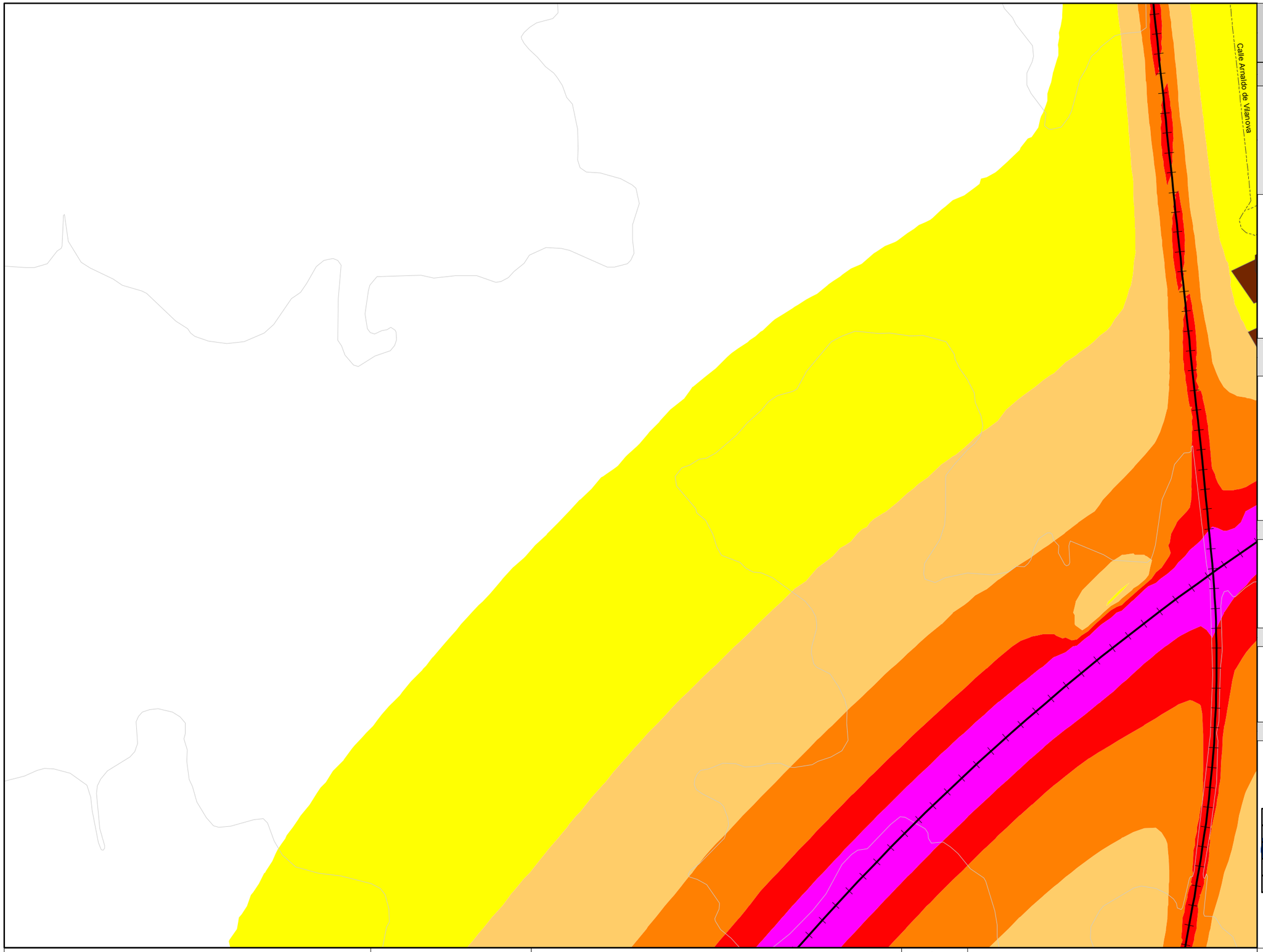

Mapa Estratégico de Ruido de Getafe

Descripción del Plano

Niveles Sonoros (dB)

Afección Ruido Día

Zona de Estudio
Término Municipal

- < 55
- 55 - 60
- 60 - 65
- 65 - 70
- 70 - 75
- > 75

Número estimado de personas expuestas (centena)*

dB(A)	Nº Personas (centenas)	%
< 55	1829,03	99,53%
55 - 60	1,78	0,10%
60 - 65	0,24	0,01%
65 - 70	0,05	0,00%
70 - 75	0,00	0,00%
> 75	0,00	0,00%

Usos de Edificios

- Residencial y otros.
- Industrial o Terciario.
- Sanitario o Docente.

Elementos Cartográficos

- Ferrocarril.
- Curvas de nivel.
- Río.
- Eje Viario.

Localización

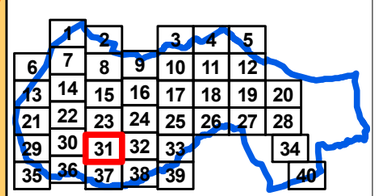

AYUNTAMIENTO DE GETAFE

Área de Sostenibilidad, Urbanismo y Vivienda.

d·nota

Escala: 1:5.000

0 50 100 200 Metros

Título:

Mapas de Niveles Sonoros.
Ruido Ferroviario - Día

Fecha: Octubre 2.017

Hoja 31 de 40

Plano: Ag_MAD_39_F_Ld_31

Mapa Estratégico de Ruido de Getafe

Descripción del Plano

Niveles Sonoros (dB)

Afección Ruido Día

Zona de Estudio
Término Municipal

- < 55
- 55 - 60
- 60 - 65
- 65 - 70
- 70 - 75
- > 75

Número estimado de personas expuestas (centena)*

dB(A)	Nº Personas (centenas)	%
< 55	1829,03	99,53%
55 - 60	1,78	0,10%
60 - 65	0,24	0,01%
65 - 70	0,05	0,00%
70 - 75	0,00	0,00%
> 75	0,00	0,00%

Usos de Edificios

- Residencial y otros.
- Industrial o Terciario.
- Sanitario o Docente.

Elementos Cartográficos

- Ferrocarril.
- Curvas de nivel.
- Río.
- Eje Viario.

Localización

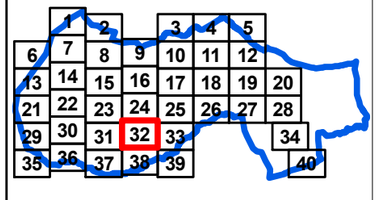

Avenida Ada Lovelace
Calle Miguel Faraday
Calle Amado Algand
Avenida Galileo Galilei
Avenida Isaac Newton
A-4
M-50
Andalucía
Calle Rio Guadamantilla
Calle Rio Odiel
Calle Rio Tinto
Calle Rio Guadiato
Calle Rio Zujar
Calle Rio Chanza
Calle Rio Guadalhorce
Calle Rio Guadiel
Calle Rio Guadamatilla
Calle Rio Guadalbarbo

AYUNTAMIENTO DE GETAFE

Área de Sostenibilidad, Urbanismo y Vivienda.

d·nota

Escala: 1:5.000

0 50 100 200 Metros

Título:

Mapas de Niveles Sonoros.
Ruido Ferroviario - Día

Fecha: Octubre 2.017

Hoja 32 de 40

Plano: Ag_MAD_39_F_Ld_32

Mapa Estratégico de Ruido de Getafe

Descripción del Plano

Niveles Sonoros (dB)

Afección Ruido Día

Zona de Estudio
Término Municipal

< 55
55 - 60
60 - 65
65 - 70
70 - 75
> 75

Número estimado de personas expuestas (centena)*

dB(A)	Nº Personas (centenas)	%
< 55	1829,03	99,53%
55 - 60	1,78	0,10%
60 - 65	0,24	0,01%
65 - 70	0,05	0,00%
70 - 75	0,00	0,00%
> 75	0,00	0,00%

Usos de Edificios

Residencial y otros.
Industrial o Terciario.
Sanitario o Docente.

Elementos Cartográficos

Ferrocarril.
Curvas de nivel.
Río.
Eje Viario.

Localización

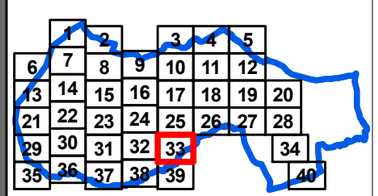

M-50
Andalucía

AYUNTAMIENTO DE GETAFE
Área de Sostenibilidad, Urbanismo y Vivienda.

d·nota

Escala: 1:5.000

0 50 100 200 Metros

N

Título:
Mapas de Niveles Sonoros.
Ruido Ferroviario - Día

Fecha: Octubre 2.017

Hoja 33 de 40

Plano: Ag_MAD_39_F_Ld_33

Mapa Estratégico de Ruido de Getafe

Descripción del Plano

Niveles Sonoros (dB)

Afección Ruido Día

Zona de Estudio
Término Municipal

- < 55
- 55 - 60
- 60 - 65
- 65 - 70
- 70 - 75
- > 75

Número estimado de personas expuestas (centena)*

dB(A)	Nº Personas (centenas)	%
< 55	*1829,03*	*99,53%*
55 - 60	*1,78*	*0,10%*
60 - 65	*0,24*	*0,01%*
65 - 70	*0,05*	*0,00%*
70 - 75	*0,00*	*0,00%*
> 75	*0,00*	*0,00%*

Usos de Edificios

- Residencial y otros.
- Industrial o Terciario.
- Sanitario o Docente.

Elementos Cartográficos

- Ferrocarril.
- Curvas de nivel.
- Río.
- Eje Viario.

Localización

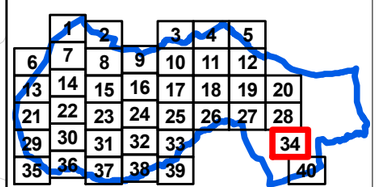

M-301

AYUNTAMIENTO DE GETAFE

Área de Sostenibilidad, Urbanismo y Vivienda.

d·nota

Escala: 1:5.000

0 50 100 200 Metros

N

Título:

Mapas de Niveles Sonoros.
Ruido Ferroviario - Día

Fecha: Octubre 2.017

Plano: Ag_MAD_39_F_Ld_34

Mapa Estratégico de Ruido de Getafe

Descripción del Plano

Niveles Sonoros (dB)

Afección Ruido Día

Zona de Estudio
Término Municipal

- < 55
- 55 - 60
- 60 - 65
- 65 - 70
- 70 - 75
- > 75

Número estimado de personas expuestas (centena)*

dB(A)	Nº Personas (centenas)	%
< 55	*1829,03*	*99,53%*
55 - 60	*1,78*	*0,10%*
60 - 65	*0,24*	*0,01%*
65 - 70	*0,05*	*0,00%*
70 - 75	*0,00*	*0,00%*
> 75	*0,00*	*0,00%*

Usos de Edificios

- Residencial y otros.
- Industrial o Terciario.
- Sanitario o Docente.

Elementos Cartográficos

- Ferrocarril.
- Curvas de nivel.
- Río.
- Eje Viario.

Localización

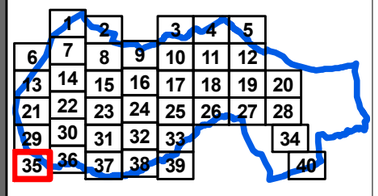

AYUNTAMIENTO DE GETAFE

Área de Sostenibilidad, Urbanismo y Vivienda.

d·nota

Escala: 1:5.000

0 50 100 200 Metros

N

Título:

Mapas de Niveles Sonoros.
Ruido Ferroviario - Día

Fecha: Octubre 2.017

Hoja 35 de 40

Plano: Ag_MAD_39_F_Ld_35

Mapa Estratégico de Ruido de Getafe

Descripción del Plano

Niveles Sonoros (dB)

Afección Ruido Día

Zona de Estudio
Término Municipal

< 55
55 - 60
60 - 65
65 - 70
70 - 75
> 75

Número estimado de personas expuestas (centena)*

dB(A)	Nº Personas (centenas)	%
< 55	1829,03	99,53%
55 - 60	1,78	0,10%
60 - 65	0,24	0,01%
65 - 70	0,05	0,00%
70 - 75	0,00	0,00%
> 75	0,00	0,00%

Usos de Edificios

Residencial y otros.
Industrial o Terciario.
Sanitario o Docente.

Elementos Cartográficos

Ferrocarril.
Curvas de nivel.
Río.
Eje Viario.

Localización

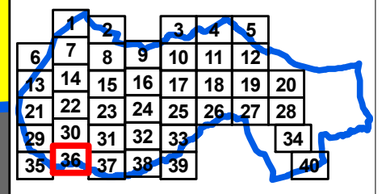

M-50

R-4

Calle Colegio Arcadinos

AYUNTAMIENTO DE GETAFE

Área de Sostenibilidad, Urbanismo y Vivienda.

d·nota

Escala: 1:5.000

0 50 100 200 Metros

Título:

Mapas de Niveles Sonoros.
Ruido Ferroviario - Día

Fecha: Octubre 2.017

Hoja 36 de 40

Plano: Ag_MAD_39_F_Ld_36

Mapa Estratégico de Ruido de Getafe

Descripción del Plano

Niveles Sonoros (dB)

Afección Ruido Día

Zona de Estudio
Término Municipal

- < 55
- 55 - 60
- 60 - 65
- 65 - 70
- 70 - 75
- > 75

Número estimado de personas expuestas (centena)*

dB(A)	Nº Personas (centenas)	%
< 55	1829,03	99,53%
55 - 60	1,78	0,10%
60 - 65	0,24	0,01%
65 - 70	0,05	0,00%
70 - 75	0,00	0,00%
> 75	0,00	0,00%

Usos de Edificios

- Residencial y otros.
- Industrial o Terciario.
- Sanitario o Docente.

Elementos Cartográficos

- Ferrocarril.
- Curvas de nivel.
- Río.
- Eje Viario.

Localización

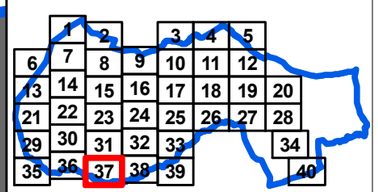

M-50

R-4

Calle Río Guadalete

Calle Río Almanzora

Calle Río Genil

AYUNTAMIENTO DE GETAFE

Área de Sostenibilidad, Urbanismo y Vivienda.

d·nota

Escala: 1:5.000

0 50 100 200 Metros

N

Título:

Mapas de Niveles Sonoros.
Ruido Ferroviario - Día

Fecha: Octubre 2.017

Hoja 37 de 40

Plano: Ag_MAD_39_F_Ld_37

Mapa Estratégico de Ruido de Getafe

Descripción del Plano

Niveles Sonoros (dB)

Afección Ruido Día

Zona de Estudio
Término Municipal

- < 55
- 55 - 60
- 60 - 65
- 65 - 70
- 70 - 75
- > 75

Número estimado de personas expuestas (centena)*

dB(A)	Nº Personas (centenas)	%
< 55	1829,03	99,53%
55 - 60	1,78	0,10%
60 - 65	0,24	0,01%
65 - 70	0,05	0,00%
70 - 75	0,00	0,00%
> 75	0,00	0,00%

Usos de Edificios

- Residencial y otros.
- Industrial o Terciario.
- Sanitario o Docente.

Elementos Cartográficos

- Ferrocarril.
- Curvas de nivel.
- Río.
- Eje Viario.

Localización

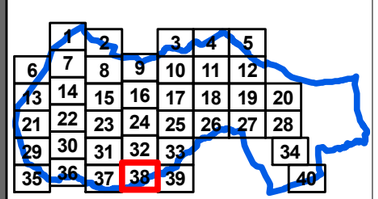

AYUNTAMIENTO DE GETAFE

Área de Sostenibilidad, Urbanismo y Vivienda.

d·nota

Escala: 1:5.000

0 50 100 200 Metros

N

Título:

Mapas de Niveles Sonoros.
Ruido Ferroviario - Día

Fecha: Octubre 2.017

Hoja 38 de 40

Plano: Ag_MAD_39_F_Ld_38

Mapa Estratégico de Ruido de Getafe

Descripción del Plano

Niveles Sonoros (dB)

Afección Ruido Día

Zona de Estudio
Término Municipal

< 55
55 - 60
60 - 65
65 - 70
70 - 75
> 75

Número estimado de personas expuestas (centena)*

dB(A)	Nº Personas (centenas)	%
< 55	*1829,03*	*99,53%*
55 - 60	*1,78*	*0,10%*
60 - 65	*0,24*	*0,01%*
65 - 70	*0,05*	*0,00%*
70 - 75	*0,00*	*0,00%*
> 75	*0,00*	*0,00%*

Usos de Edificios

Residencial y otros.
Industrial o Terciario.
Sanitario o Docente.

Elementos Cartográficos

Ferrocarril.
Curvas de nivel.
Río.
Eje Viario.

Localización

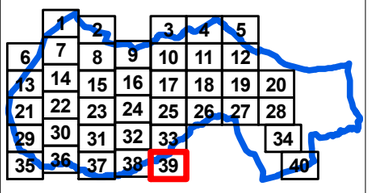

AYUNTAMIENTO DE GETAFE

Área de Sostenibilidad, Urbanismo y Vivienda.

d·nota

Escala: 1:5.000

0 50 100 200 Metros

N

Título:

Mapas de Niveles Sonoros.
Ruido Ferroviario - Día

Fecha: Octubre 2.017

Hoja 39 de 40

Plano: Ag_MAD_39_F_Ld_39

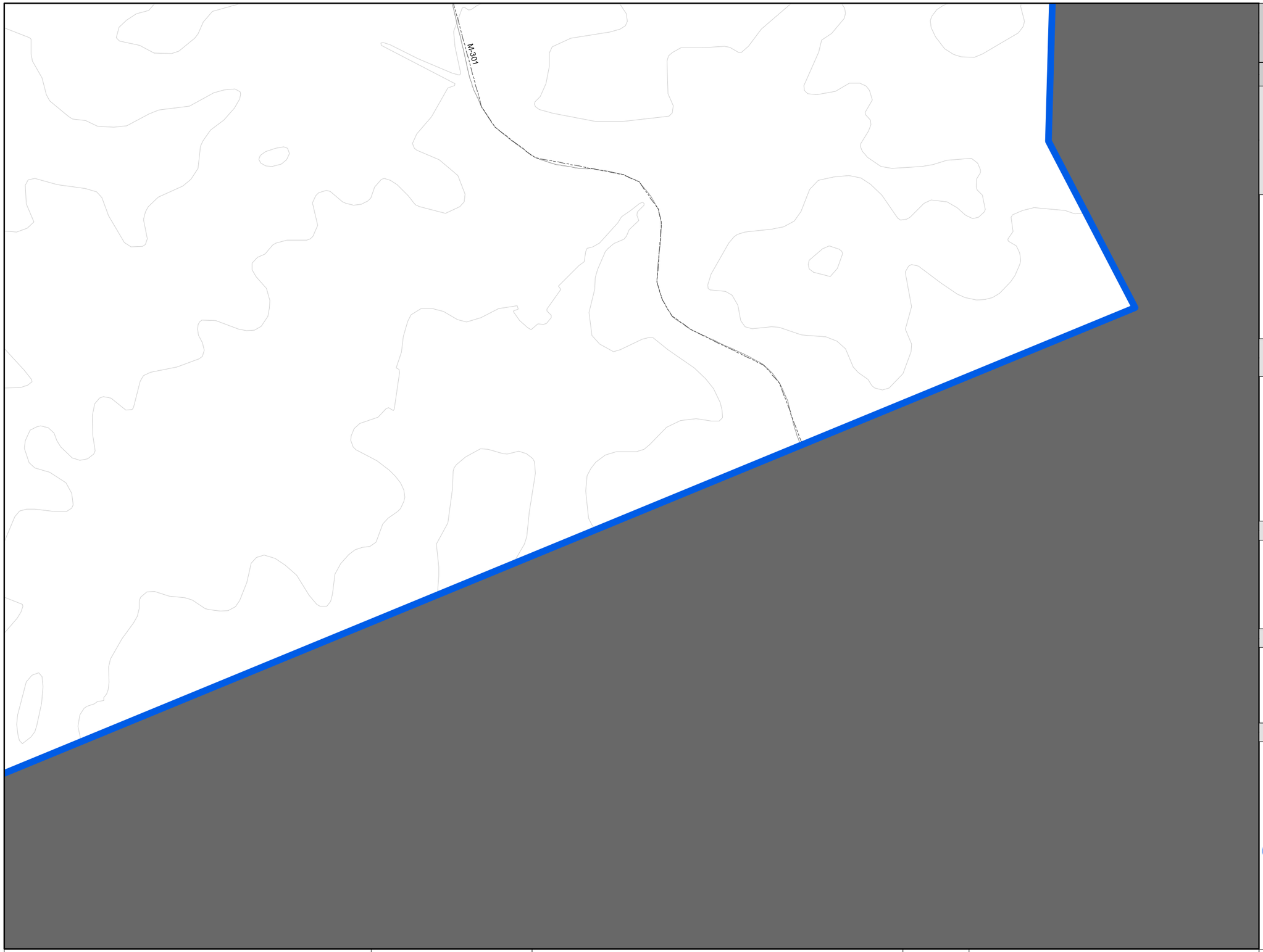

Mapa Estratégico de Ruido de Getafe

Descripción del Plano

Niveles Sonoros (dB)

Afección Ruido Día

Zona de Estudio
Término Municipal

- < 55
- 55 - 60
- 60 - 65
- 65 - 70
- 70 - 75
- > 75

Número estimado de personas expuestas (centena)*

dB(A)	Nº Personas (centenas)	%
< 55	1829,03	99,53%
55 - 60	1,78	0,10%
60 - 65	0,24	0,01%
65 - 70	0,05	0,00%
70 - 75	0,00	0,00%
> 75	0,00	0,00%

Usos de Edificios

- Residencial y otros.
- Industrial o Terciario.
- Sanitario o Docente.

Elementos Cartográficos

- Ferrocarril.
- Curvas de nivel.
- Río.
- Eje Viario.

Localización

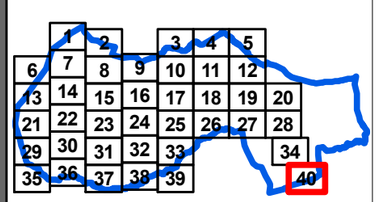

AYUNTAMIENTO DE GETAFE

Área de Sostenibilidad, Urbanismo y Vivienda.

d·nota

Escala: 1:5.000

0 50 100 200 Metros

N

Título:

Mapas de Niveles Sonoros.
Ruido Ferroviario - Día

Fecha: Octubre 2.017

Hoja 40 de 40

Plano: Ag_MAD_39_F_Ld_40