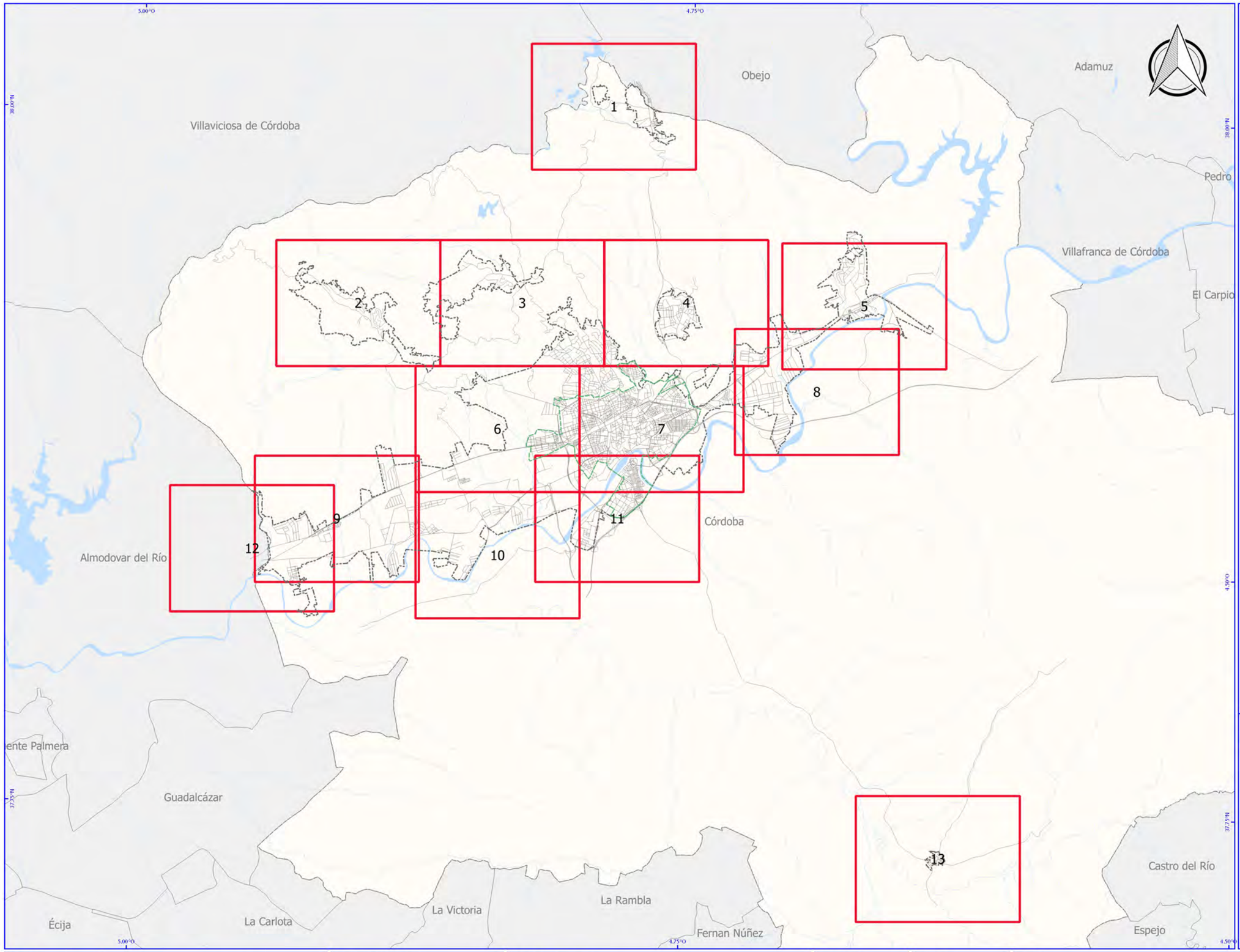

LEYENDA

Distribuidor de hojas

- Vía del tren
- Viario
- Hidrografía
- Límite Término Municipal
- Término Municipal Limítrofe
- Unidad Mapa Estratégico
- Área de estudio

PLANO GUÍA

Cliente:	Empresa consultora:	Título del proyecto:	Expediente:	Escala:	Plano:	Fecha	Nº Plano
AYUNTAMIENTO DE CORDOBA	SINCOSUR	REVISIÓN Y ACTUALIZACIÓN DEL MAPA ESTRATÉGICO DE RUIDO DE LA AGLOMERACIÓN URBANA DE CÓRDOBA Y DE SU CONSECUENTE PLAN DE ACCIÓN	111/2012	1:150.000 Formato original UNE-A3	MAPA DE NIVELES SONOROS. TOTAL FUENTES SONORAS. PLANO GUÍA.	NOVIEMBRE 2016	1.1
						Revisión 1	Hoja 1 DE 1

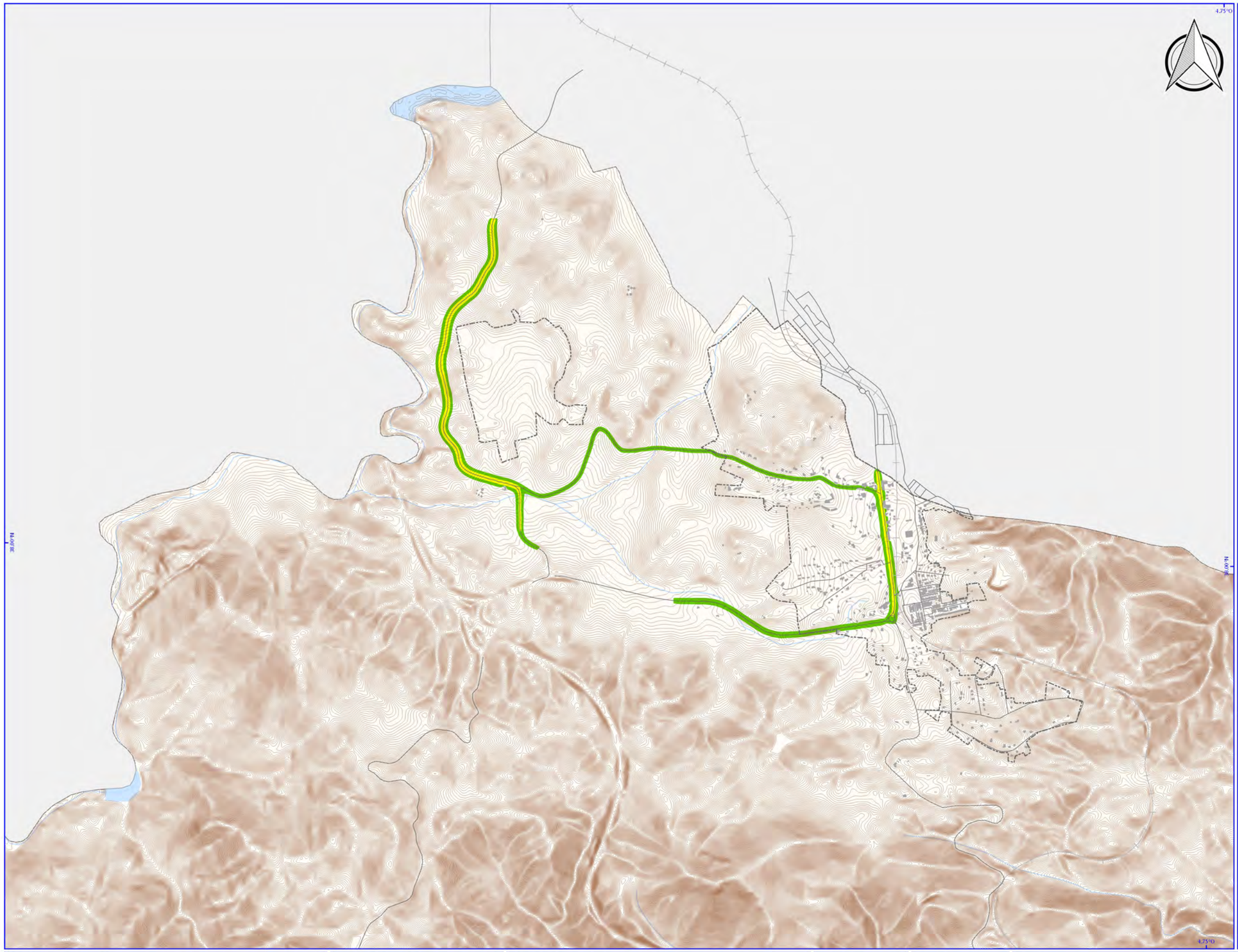

LEYENDA

- Vía del tren
- Viario
- Curvas de nivel
- Hidrografía
- Límite Término Municipal
- Término Municipal Limítrofe
- Unidad Mapa Estratégico
- Área de estudio
- Manzanas

Niveles sonoros Lnoche (dBA)

- 50 - 55 dBA
- 55 - 60 dBA
- 60 - 65 dBA
- 65 - 70 dBA
- > 70 dBA

PLANO GUÍA

Cliente:	Empresa consultora:	Título del proyecto:	Expediente:	Escala:	Plano:	Fecha	Nº Plano
AYUNTAMIENTO DE CORDOBA	SINCOSUR	REVISIÓN Y ACTUALIZACIÓN DEL MAPA ESTRATÉGICO DE RUIDO DE LA AGLOMERACIÓN URBANA DE CÓRDOBA Y DE SU CONSECUENTE PLAN DE ACCIÓN	111/2012	1:20.000 Formato original UNE-A3	MAPA DE NIVELES SONOROS. TOTAL FUENTES DE RUIDO. HOJA DETALLE. INDICADOR LNOCHE.	NOVIEMBRE 2016	1.4
						Revisión 2	Hoja 1 DE 13

LEYENDA

- Vía del tren
- Viario
- Curvas de nivel
- Hidrografía
- Límite Término Municipal
- Término Municipal Limítrofe
- Unidad Mapa Estratégico
- Área de estudio
- Manzanas

Niveles sonoros Lnoche (dBA)

- 50 - 55 dBA
- 55 - 60 dBA
- 60 - 65 dBA
- 65 - 70 dBA
- > 70 dBA

PLANO GUÍA

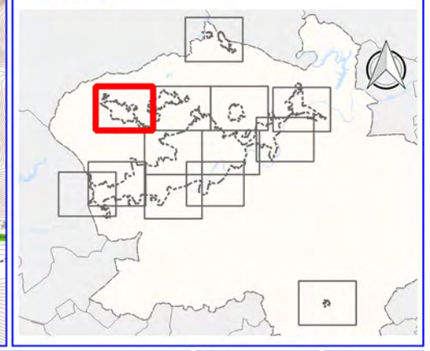

Cliente:	Empresa consultora:	Título del proyecto:	Expediente:	Escala:	Plano:	Fecha	Nº Plano
AYUNTAMIENTO DE CORDOBA	SINCOSUR	REVISIÓN Y ACTUALIZACIÓN DEL MAPA ESTRATÉGICO DE RUIDO DE LA AGLOMERACIÓN URBANA DE CÓRDOBA Y DE SU CONSECUENTE PLAN DE ACCIÓN	111/2012	1:20.000 Formato original UNE-A3	MAPA DE NIVELES SONOROS. TOTAL FUENTES DE RUIDO. HOJA DETALLE. INDICADOR LNOCHE.	NOVIEMBRE 2016	1.4
						Revisión 2	Hoja 2 DE 13

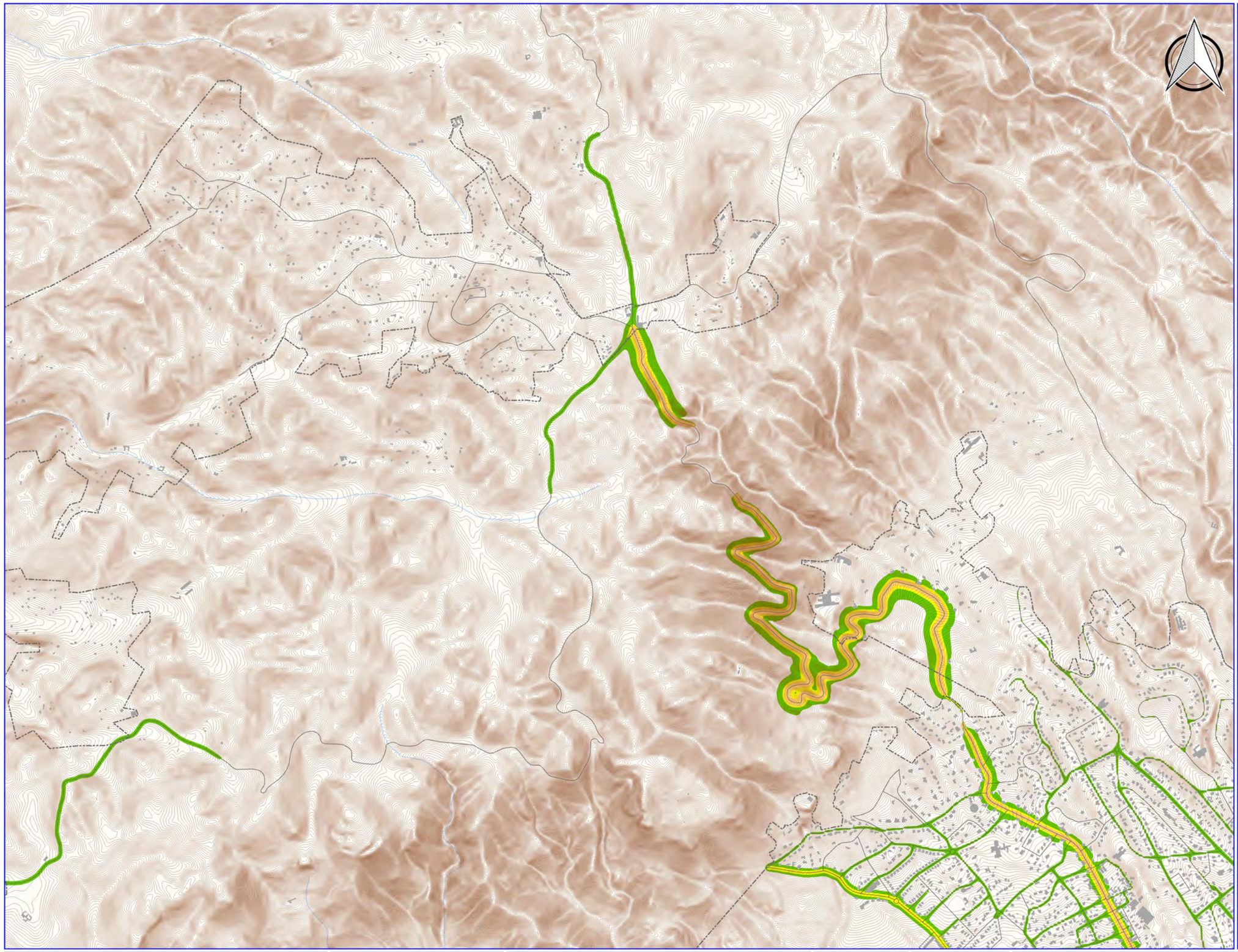

LEYENDA

- Vía del tren
- Viario
- Curvas de nivel
- Hidrografía
- Límite Término Municipal
- Término Municipal Limítrofe
- Unidad Mapa Estratégico
- Área de estudio
- Manzanas

Niveles sonoros Lnoche (dBA)

- 50 - 55 dBA
- 55 - 60 dBA
- 60 - 65 dBA
- 65 - 70 dBA
- > 70 dBA

PLANO GUÍA

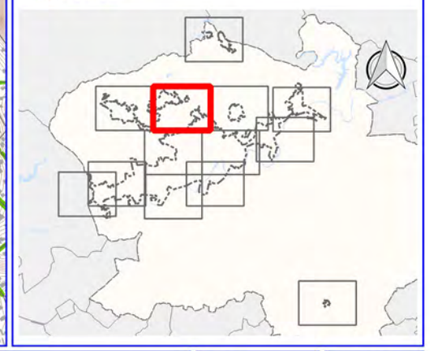

Cliente:	Empresa consultora:	Título del proyecto:	Expediente:	Escala:	Plano:	Fecha	Nº Plano
AYUNTAMIENTO DE CORDOBA	SINCOSUR	REVISIÓN Y ACTUALIZACIÓN DEL MAPA ESTRATÉGICO DE RUIDO DE LA AGLOMERACIÓN URBANA DE CÓRDOBA Y DE SU CONSECUENTE PLAN DE ACCIÓN	111/2012	1:20.000 Formato original UNE-A3	MAPA DE NIVELES SONOROS. TOTAL FUENTES DE RUIDO. HOJA DETALLE. INDICADOR LNOCHE.	NOVIEMBRE 2016	1.4
						Revisión 2	Hoja 3 DE 13

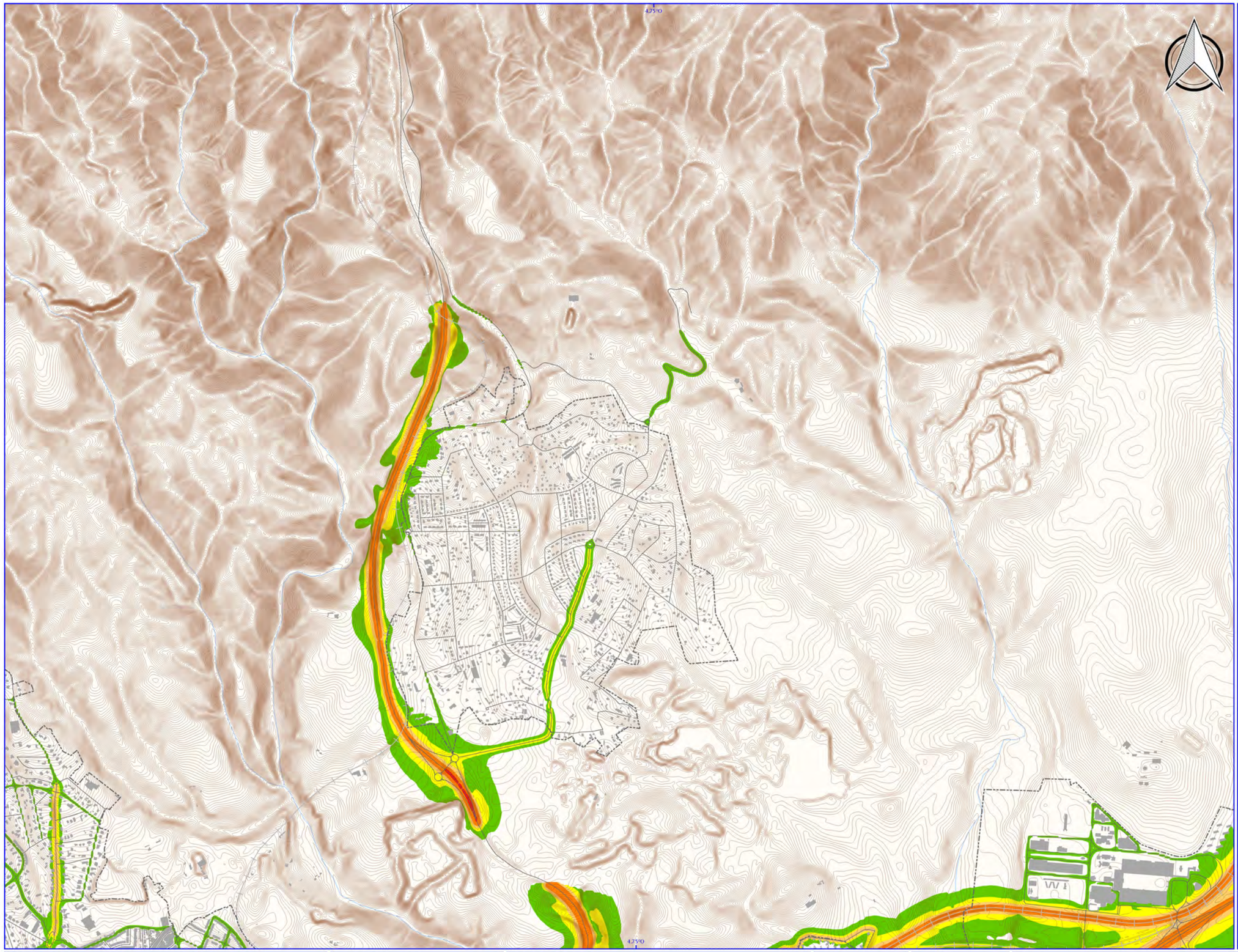

LEYENDA

- Vía del tren
- Viario
- Curvas de nivel
- Hidrografía
- Límite Término Municipal
- Término Municipal Limítrofe
- Unidad Mapa Estratégico
- Área de estudio
- Manzanas

Niveles sonoros Lnoche (dBA)

- 50 - 55 dBA
- 55 - 60 dBA
- 60 - 65 dBA
- 65 - 70 dBA
- > 70 dBA

PLANO GUÍA

Cliente:	Empresa consultora:	Título del proyecto:	Expediente:	Escala:	Plano:	Fecha	Nº Plano
AYUNTAMIENTO DE CORDOBA	SINCOSUR	REVISIÓN Y ACTUALIZACIÓN DEL MAPA ESTRATÉGICO DE RUIDO DE LA AGLOMERACIÓN URBANA DE CÓRDOBA Y DE SU CONSECUENTE PLAN DE ACCIÓN	111/2012	1:20.000 Formato original UNE-A3	MAPA DE NIVELES SONOROS. TOTAL FUENTES DE RUIDO. HOJA DETALLE. INDICADOR LNOCHE.	NOVIEMBRE 2016	1.4
						Revisión 2	Hoja 4 DE 13

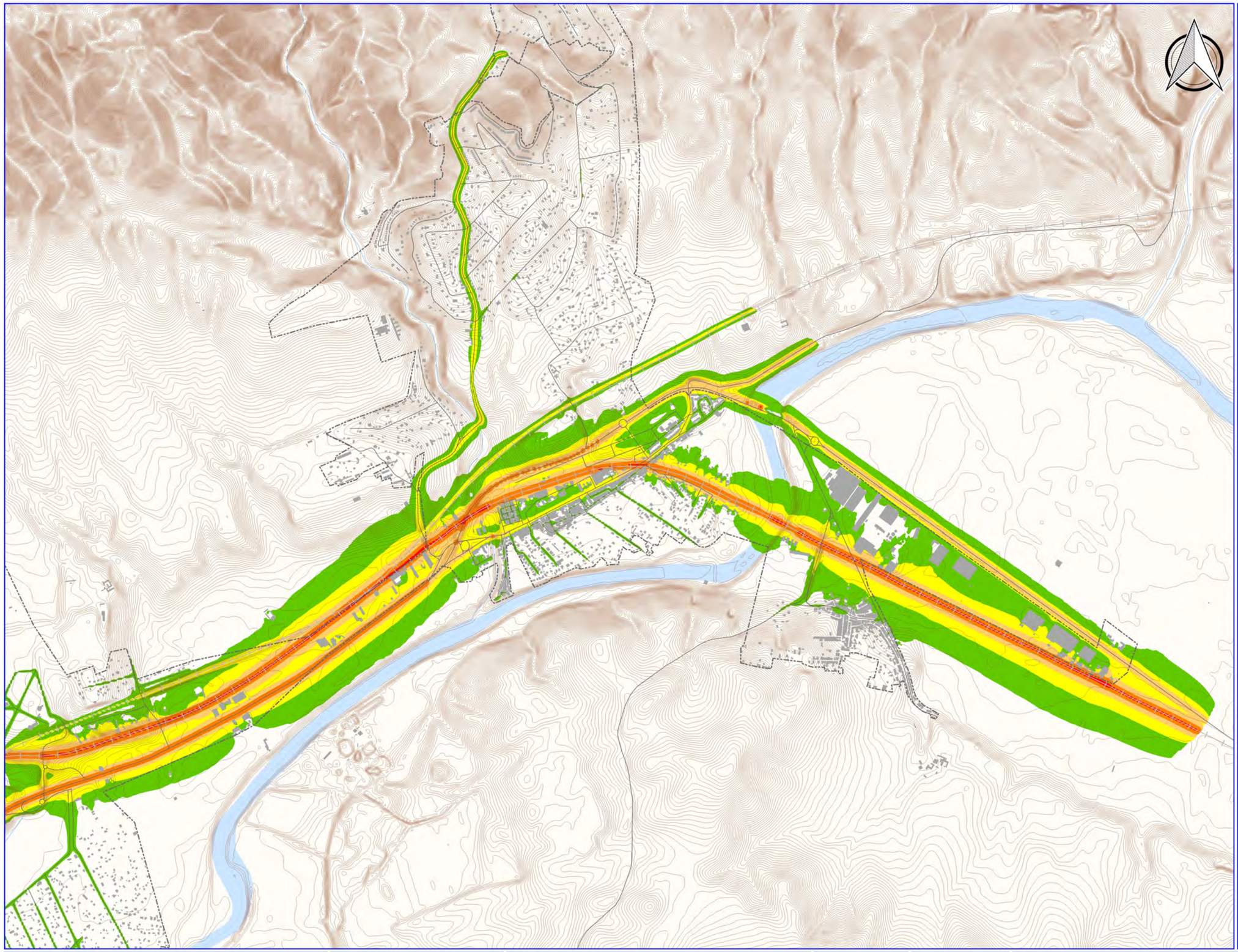

LEYENDA

- Vía del tren
- Viario
- Curvas de nivel
- Hidrografía
- Límite Término Municipal
- Término Municipal Limítrofe
- Unidad Mapa Estratégico
- Área de estudio
- Manzanas

Niveles sonoros Lnoche (dBA)

- 50 - 55 dBA
- 55 - 60 dBA
- 60 - 65 dBA
- 65 - 70 dBA
- > 70 dBA

PLANO GUÍA

Cliente:	Empresa consultora:	Título del proyecto:	Expediente:	Escala:	Plano:	Fecha	Nº Plano
AYUNTAMIENTO DE CORDOBA	SINCOSUR	REVISIÓN Y ACTUALIZACIÓN DEL MAPA ESTRATÉGICO DE RUIDO DE LA AGLOMERACIÓN URBANA DE CÓRDOBA Y DE SU CONSECUENTE PLAN DE ACCIÓN	111/2012	1:20.000 Formato original UNE-A3	MAPA DE NIVELES SONOROS. TOTAL FUENTES DE RUIDO. HOJA DETALLE. INDICADOR LNOCHE.	NOVIEMBRE 2016	1.4
						Revisión 2	Hoja 5 DE 13

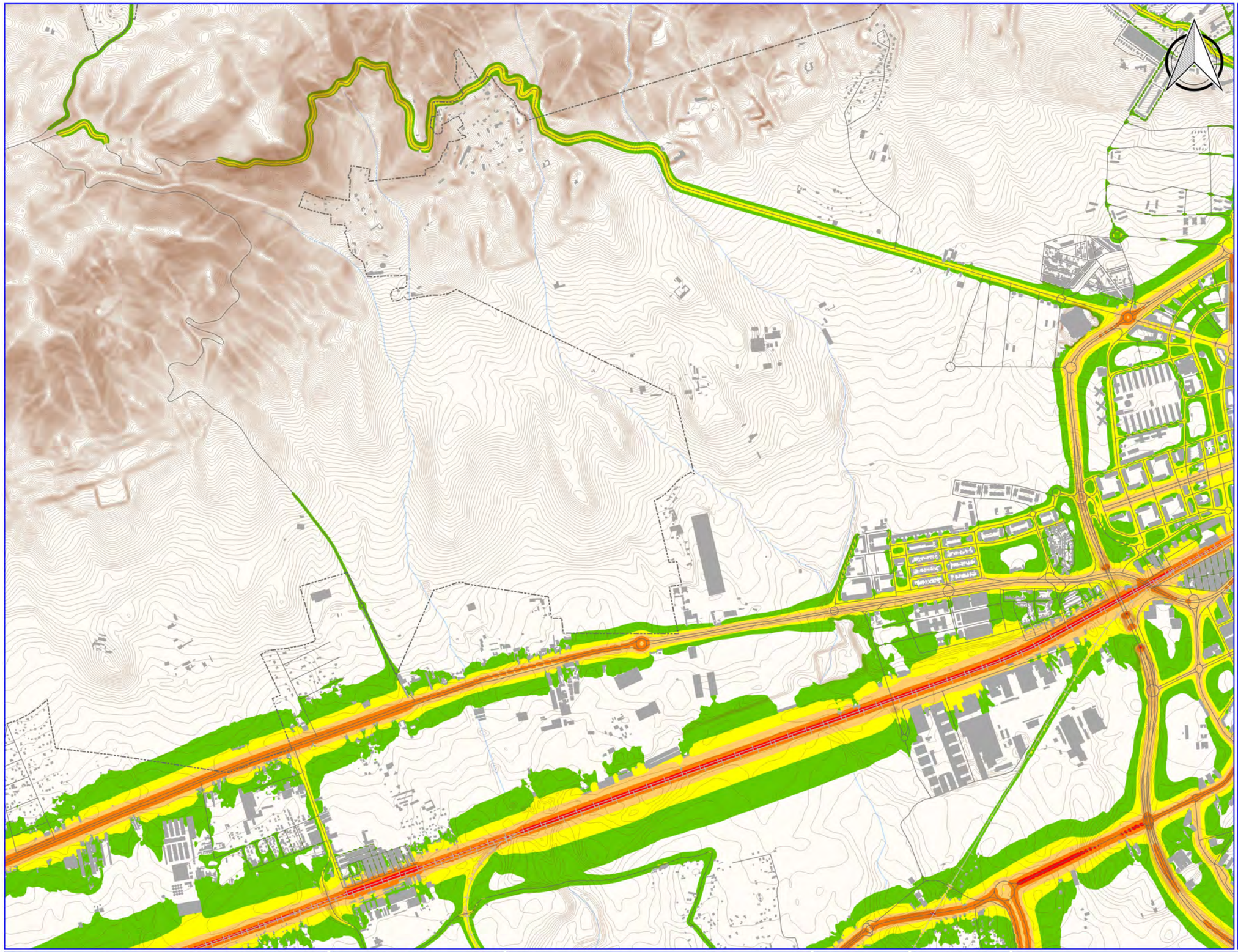

LEYENDA

- Vía del tren
- Viario
- Curvas de nivel
- Hidrografía
- Límite Término Municipal
- Término Municipal Limítrofe
- Unidad Mapa Estratégico
- Área de estudio
- Manzanas

Niveles sonoros Lnoche (dBA)

- 50 - 55 dBA
- 55 - 60 dBA
- 60 - 65 dBA
- 65 - 70 dBA
- > 70 dBA

PLANO GUÍA

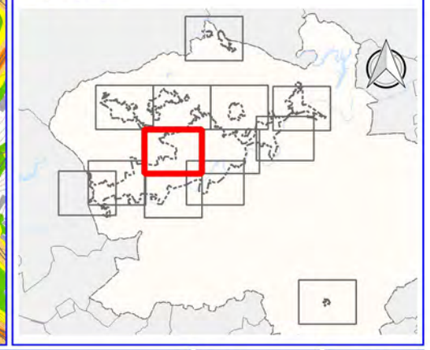

Cliente:	Empresa consultora:	Título del proyecto:	Expediente:	Escala:	Plano:	Fecha	Nº Plano
AYUNTAMIENTO DE CORDOBA	SINCOSUR	REVISIÓN Y ACTUALIZACIÓN DEL MAPA ESTRATÉGICO DE RUIDO DE LA AGLOMERACIÓN URBANA DE CÓRDOBA Y DE SU CONSECUENTE PLAN DE ACCIÓN	111/2012	1:20.000 Formato original UNE-A3	MAPA DE NIVELES SONOROS. TOTAL FUENTES DE RUIDO. HOJA DETALLE. INDICADOR LNOCHE.	NOVIEMBRE 2016	1.4
						Revisión 2	Hoja 6 DE 13

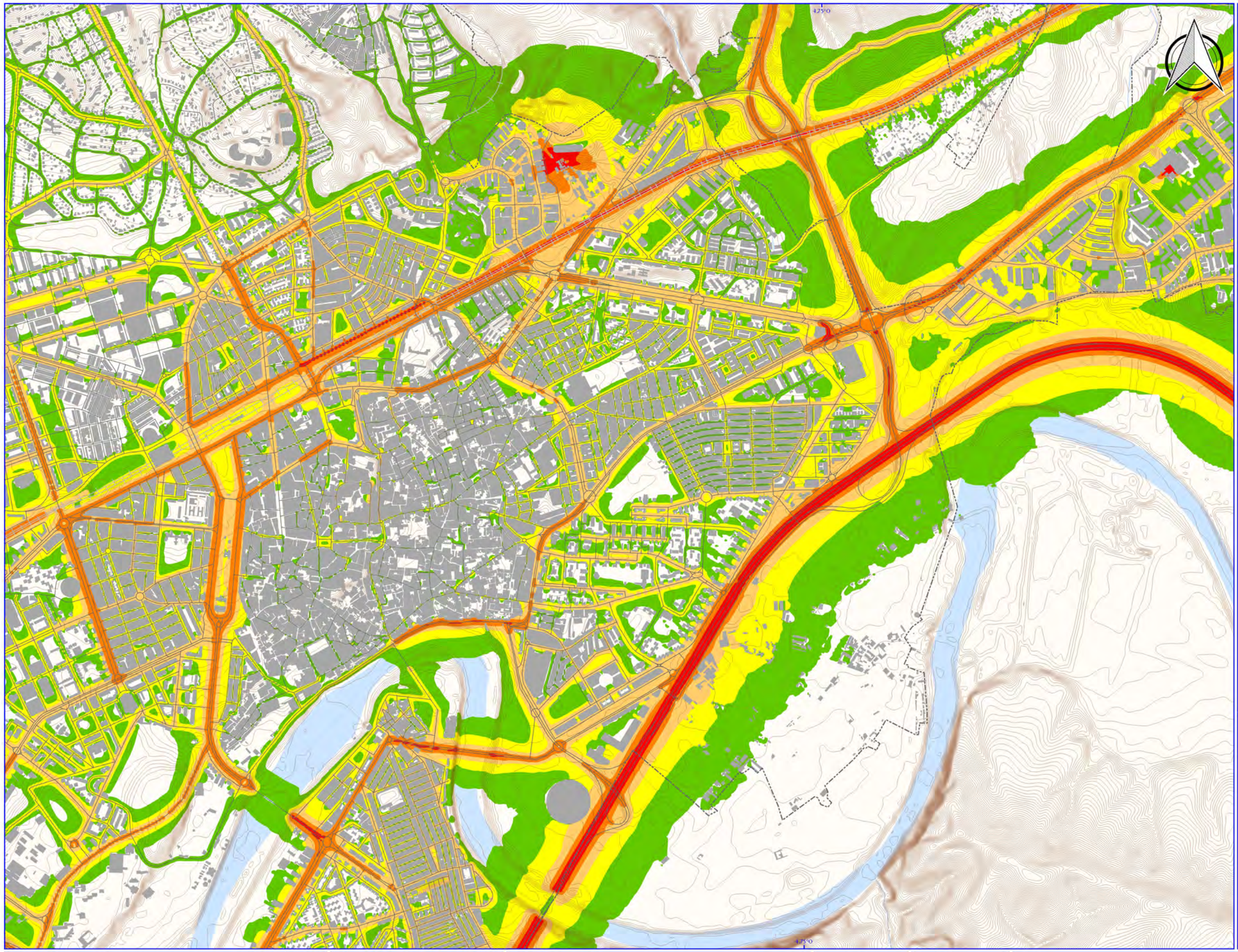

LEYENDA

- Vía del tren
- Viario
- Curvas de nivel
- Hidrografía
- Límite Término Municipal
- Término Municipal Limítrofe
- Unidad Mapa Estratégico
- Área de estudio
- Manzanas

Niveles sonoros Lnoche (dBA)

- 50 - 55 dBA
- 55 - 60 dBA
- 60 - 65 dBA
- 65 - 70 dBA
- > 70 dBA

PLANO GUÍA

Cliente:	Empresa consultora:	Título del proyecto:	Expediente:	Escala:	Plano:	Fecha	Nº Plano
AYUNTAMIENTO DE CORDOBA	SINCOSUR	REVISIÓN Y ACTUALIZACIÓN DEL MAPA ESTRATÉGICO DE RUIDO DE LA AGLOMERACIÓN URBANA DE CÓRDOBA Y DE SU CONSECUENTE PLAN DE ACCIÓN	111/2012	1:20.000 Formato original UNE-A3	MAPA DE NIVELES SONOROS. TOTAL FUENTES DE RUIDO. HOJA DETALLE. INDICADOR LNOCHE.	NOVIEMBRE 2016	1.4
						Revisión 2	Hoja 7 DE 13

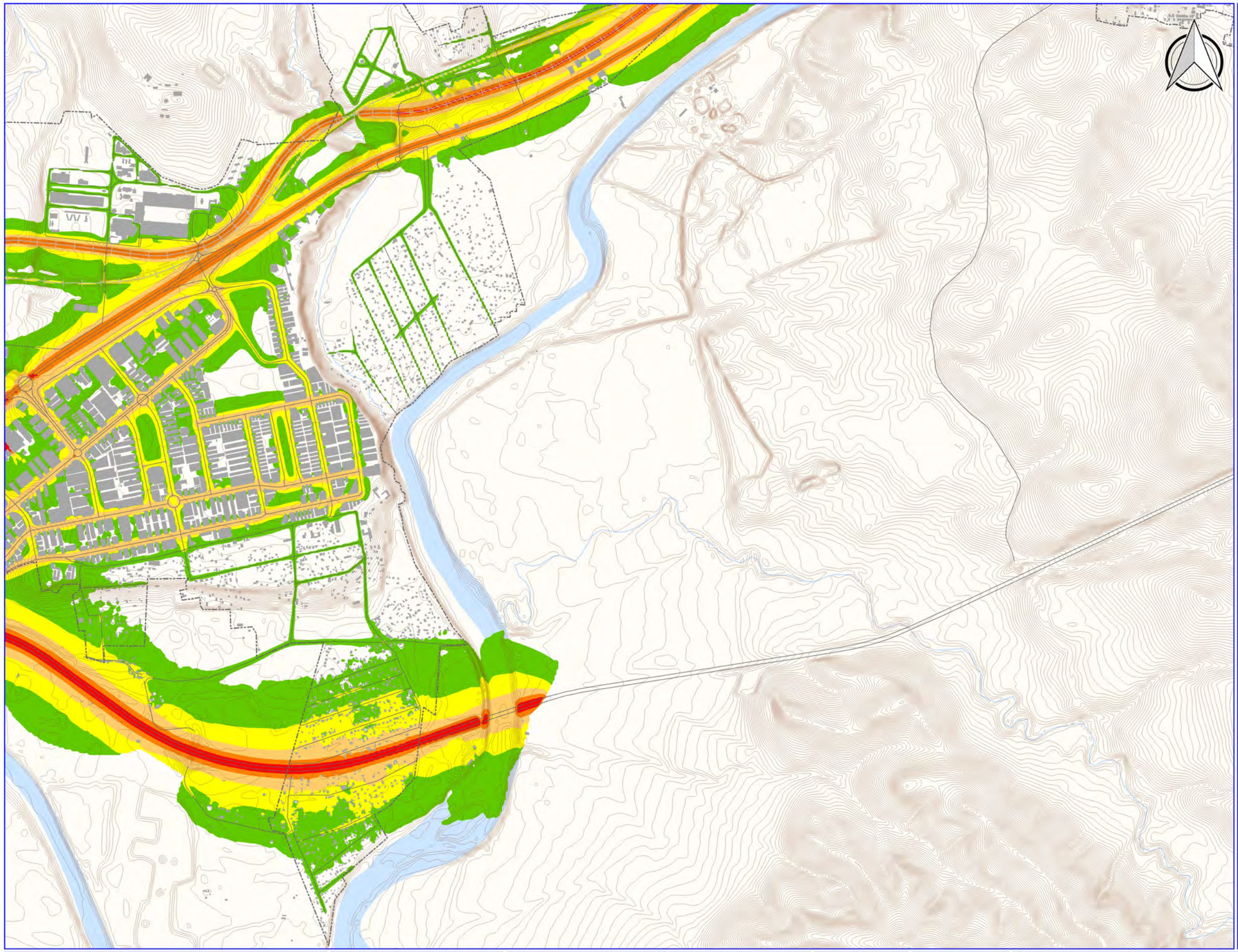

LEYENDA

- Vía del tren
- Viario
- Curvas de nivel
- Hidrografía
- Límite Término Municipal
- Término Municipal Limítrofe
- Unidad Mapa Estratégico
- Área de estudio
- Manzanas

Niveles sonoros Lnoche (dBA)

- 50 - 55 dBA
- 55 - 60 dBA
- 60 - 65 dBA
- 65 - 70 dBA
- > 70 dBA

PLANO GUÍA

Cliente:	Empresa consultora:	Título del proyecto:	Expediente:	Escala:	Plano:	Fecha	Nº Plano
AYUNTAMIENTO DE CORDOBA	SINCOSUR	REVISIÓN Y ACTUALIZACIÓN DEL MAPA ESTRATÉGICO DE RUIDO DE LA AGLOMERACIÓN URBANA DE CÓRDOBA Y DE SU CONSECUENTE PLAN DE ACCIÓN	111/2012	1:20.000 Formato original UNE-A3	MAPA DE NIVELES SONOROS. TOTAL FUENTES DE RUIDO. HOJA DETALLE. INDICADOR LNOCHE.	NOVIEMBRE 2016	1.4
						Revisión 2	Hoja 8 DE 13

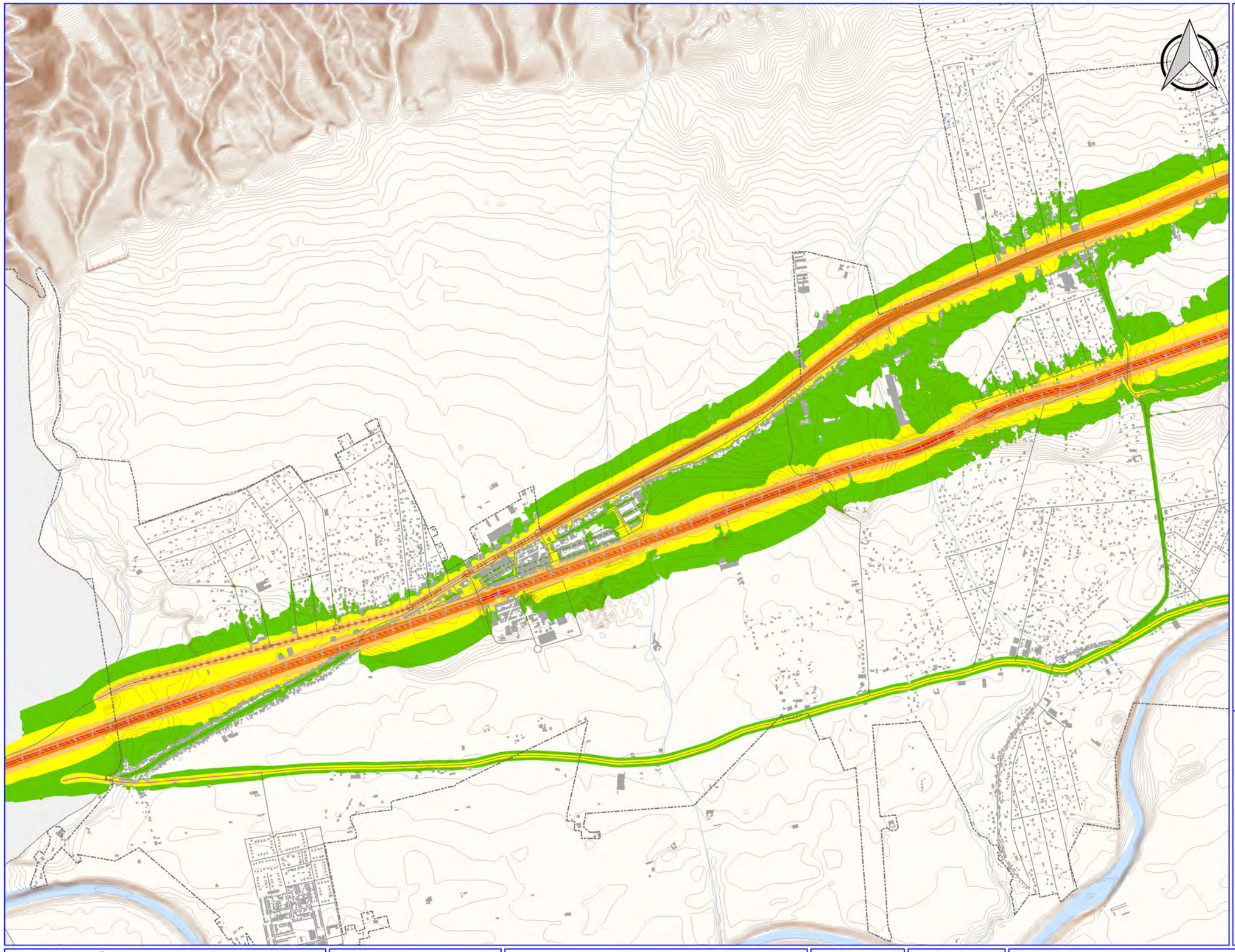

LEYENDA

- Vía del tren
- Viario
- Curvas de nivel
- Hidrografía
- Límite Término Municipal
- Término Municipal Limítrofe
- Unidad Mapa Estratégico
- Área de estudio
- Manzanas

Niveles sonoros Lnoche (dBA)

- 50 - 55 dBA
- 55 - 60 dBA
- 60 - 65 dBA
- 65 - 70 dBA
- > 70 dBA

PLANO GUÍA

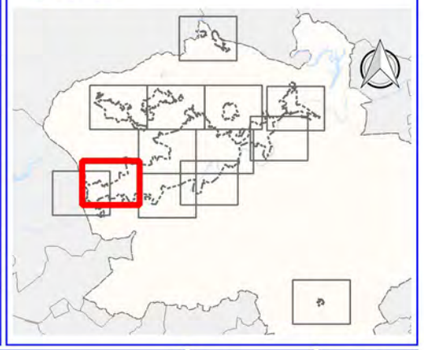

Cliente:	Empresa consultora:	Título del proyecto:	Expediente:	Escala:	Plano:	Fecha	Nº Plano
AYUNTAMIENTO DE CORDOBA	SINCOSUR	REVISIÓN Y ACTUALIZACIÓN DEL MAPA ESTRATÉGICO DE RUIDO DE LA AGLOMERACIÓN URBANA DE CÓRDOBA Y DE SU CONSECUENTE PLAN DE ACCIÓN	111/2012	1:20.000 Formato original UNE-A3	MAPA DE NIVELES SONOROS. TOTAL FUENTES DE RUIDO. HOJA DETALLE. INDICADOR LNOCHE.	NOVIEMBRE 2016	1.4
						Revisión 2	Hoja 9 DE 13

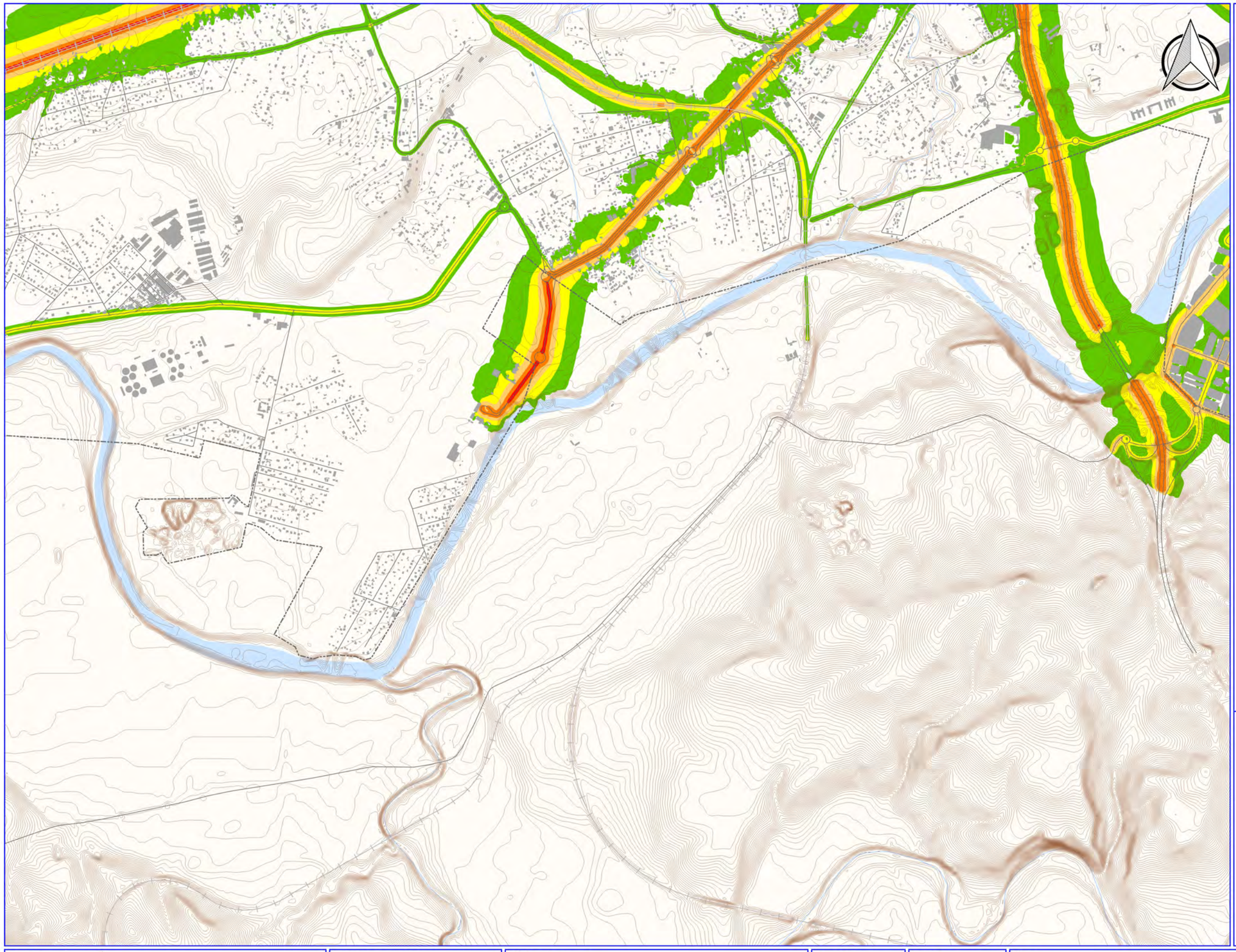

LEYENDA

- Vía del tren
- Viario
- Curvas de nivel
- Hidrografía
- Límite Término Municipal
- Término Municipal Limítrofe
- Unidad Mapa Estratégico
- Área de estudio
- Manzanas

Niveles sonoros Lnoche (dBA)

- 50 - 55 dBA
- 55 - 60 dBA
- 60 - 65 dBA
- 65 - 70 dBA
- > 70 dBA

PLANO GUÍA

Cliente:	Empresa consultora:	Título del proyecto:	Expediente:	Escala:	Plano:	Fecha	Nº Plano
AYUNTAMIENTO DE CORDOBA	SINCOSUR	REVISIÓN Y ACTUALIZACIÓN DEL MAPA ESTRATÉGICO DE RUIDO DE LA AGLOMERACIÓN URBANA DE CÓRDOBA Y DE SU CONSECUENTE PLAN DE ACCIÓN	111/2012	1:20.000 Formato original UNE-A3	MAPA DE NIVELES SONOROS. TOTAL FUENTES DE RUIDO. HOJA DETALLE. INDICADOR LNOCHE.	NOVIEMBRE 2016	1.4
						Revisión 2	Hoja 10 DE 13

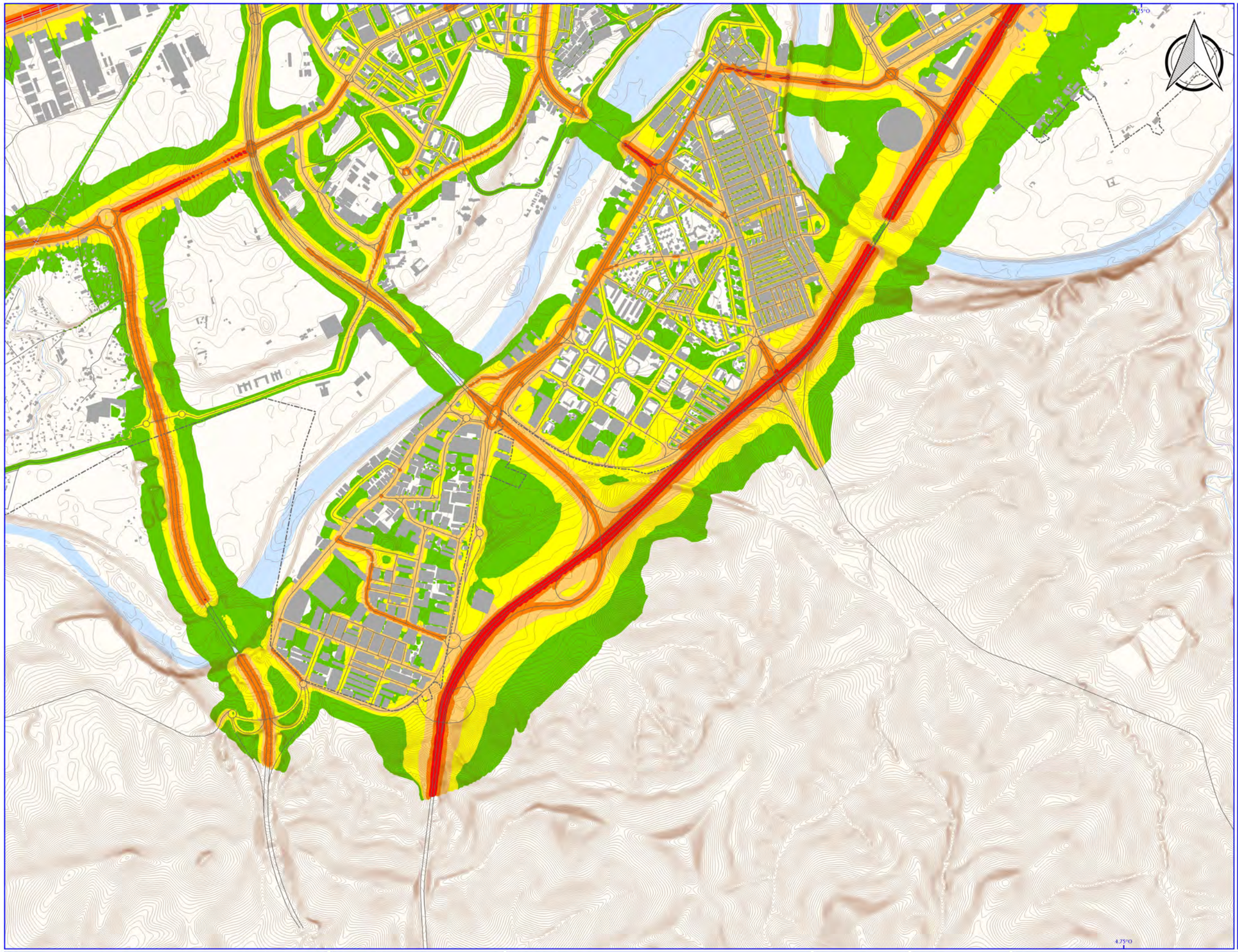

LEYENDA

- Vía del tren
- Viario
- Curvas de nivel
- Hidrografía
- Límite Término Municipal
- Término Municipal Limítrofe
- Unidad Mapa Estratégico
- Área de estudio
- Manzanas

Niveles sonoros Lnoche (dBA)

- 50 - 55 dBA
- 55 - 60 dBA
- 60 - 65 dBA
- 65 - 70 dBA
- > 70 dBA

PLANO GUÍA

Cliente:	Empresa consultora:	Título del proyecto:	Expediente:	Escala:	Plano:	Fecha	Nº Plano
AYUNTAMIENTO DE CORDOBA	SINCOSUR	REVISIÓN Y ACTUALIZACIÓN DEL MAPA ESTRATÉGICO DE RUIDO DE LA AGLOMERACIÓN URBANA DE CÓRDOBA Y DE SU CONSECUENTE PLAN DE ACCIÓN	111/2012	1:20.000 Formato original UNE-A3	MAPA DE NIVELES SONOROS. TOTAL FUENTES DE RUIDO. HOJA DETALLE. INDICADOR LNOCHE.	NOVIEMBRE 2016	1.4
						Revisión 2	Hoja 11 DE 13

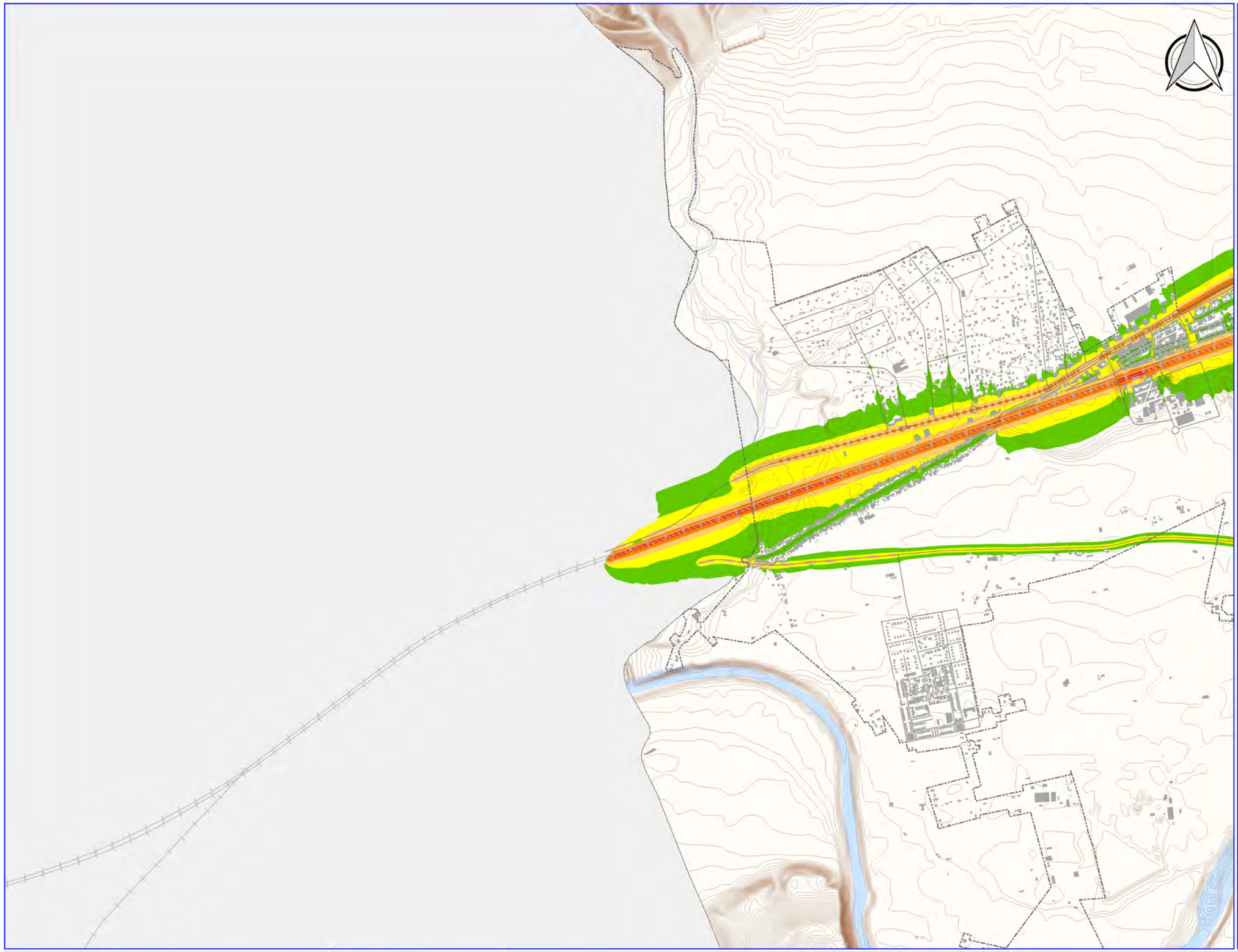

LEYENDA

- Vía del tren
- Viario
- Curvas de nivel
- Hidrografía
- Límite Término Municipal
- Término Municipal Limítrofe
- Unidad Mapa Estratégico
- Área de estudio
- Manzanas

Niveles sonoros Lnoche (dBA)

- 50 - 55 dBA
- 55 - 60 dBA
- 60 - 65 dBA
- 65 - 70 dBA
- > 70 dBA

PLANO GUÍA

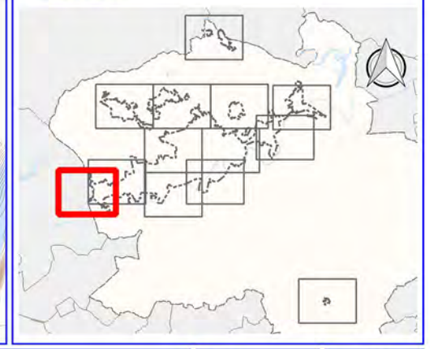

Cliente:	Empresa consultora:	Título del proyecto:	Expediente:	Escala:	Plano:	Fecha	Nº Plano
AYUNTAMIENTO DE CORDOBA	SINCOSUR	REVISIÓN Y ACTUALIZACIÓN DEL MAPA ESTRATÉGICO DE RUIDO DE LA AGLOMERACIÓN URBANA DE CÓRDOBA Y DE SU CONSECUENTE PLAN DE ACCIÓN	111/2012	1:20.000 Formato original UNE-A3	MAPA DE NIVELES SONOROS. TOTAL FUENTES DE RUIDO. HOJA DETALLE. INDICADOR LNOCHE.	NOVIEMBRE 2016	1.4
						Revisión 2	Hoja 12 DE 13

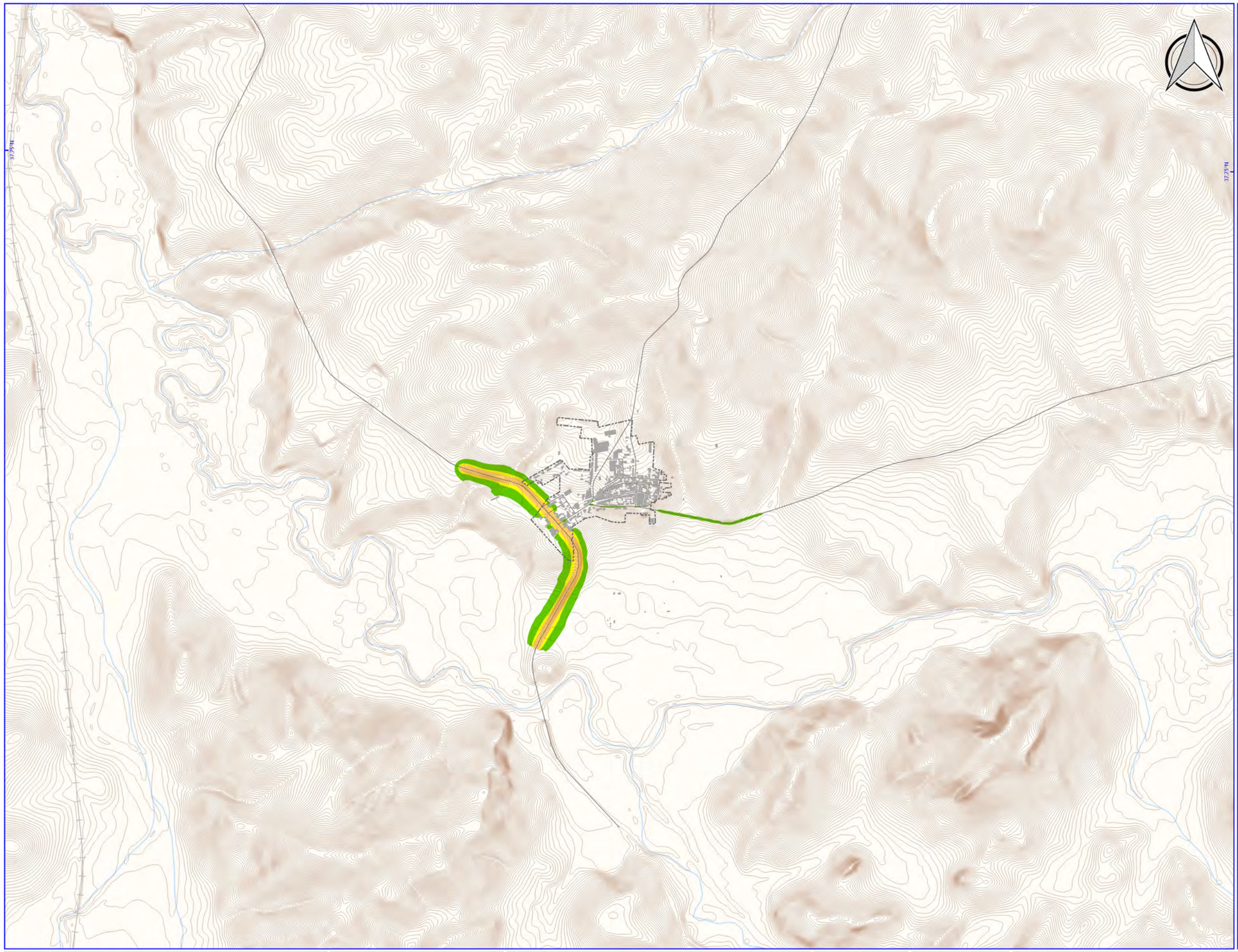

LEYENDA

- Vía del tren
- Viario
- Curvas de nivel
- Hidrografía
- Límite Término Municipal
- Término Municipal Limítrofe
- Unidad Mapa Estratégico
- Área de estudio
- Manzanas

Niveles sonoros Lnoche (dBA)

- 50 - 55 dBA
- 55 - 60 dBA
- 60 - 65 dBA
- 65 - 70 dBA
- > 70 dBA

PLANO GUÍA

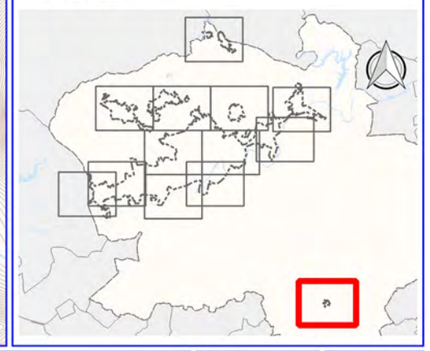

Cliente:	Empresa consultora:	Título del proyecto:	Expediente:	Escala:	Plano:	Fecha	Nº Plano
AYUNTAMIENTO DE CORDOBA	SINCOSUR	REVISIÓN Y ACTUALIZACIÓN DEL MAPA ESTRATÉGICO DE RUIDO DE LA AGLOMERACIÓN URBANA DE CÓRDOBA Y DE SU CONSECUENTE PLAN DE ACCIÓN	111/2012	1:20.000 Formato original UNE-A3	MAPA DE NIVELES SONOROS. TOTAL FUENTES DE RUIDO. HOJA DETALLE. INDICADOR LNOCHE.	NOVIEMBRE 2016	1.4
						Revisión 2	Hoja 13 DE 13