Ajuntament de Palma

MAPA ESTRATÉGICO DE RUIDO. 3ª FASE
ESCENARIO 2016

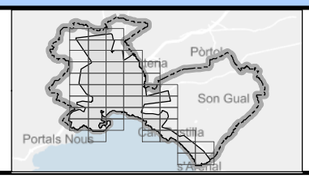

Ruido total (07-19h) Ld (dBA)		
55-60	60-65	70-75
	65-70	>75

N

ESCALA: 1:75.000

0 750 1.500 m

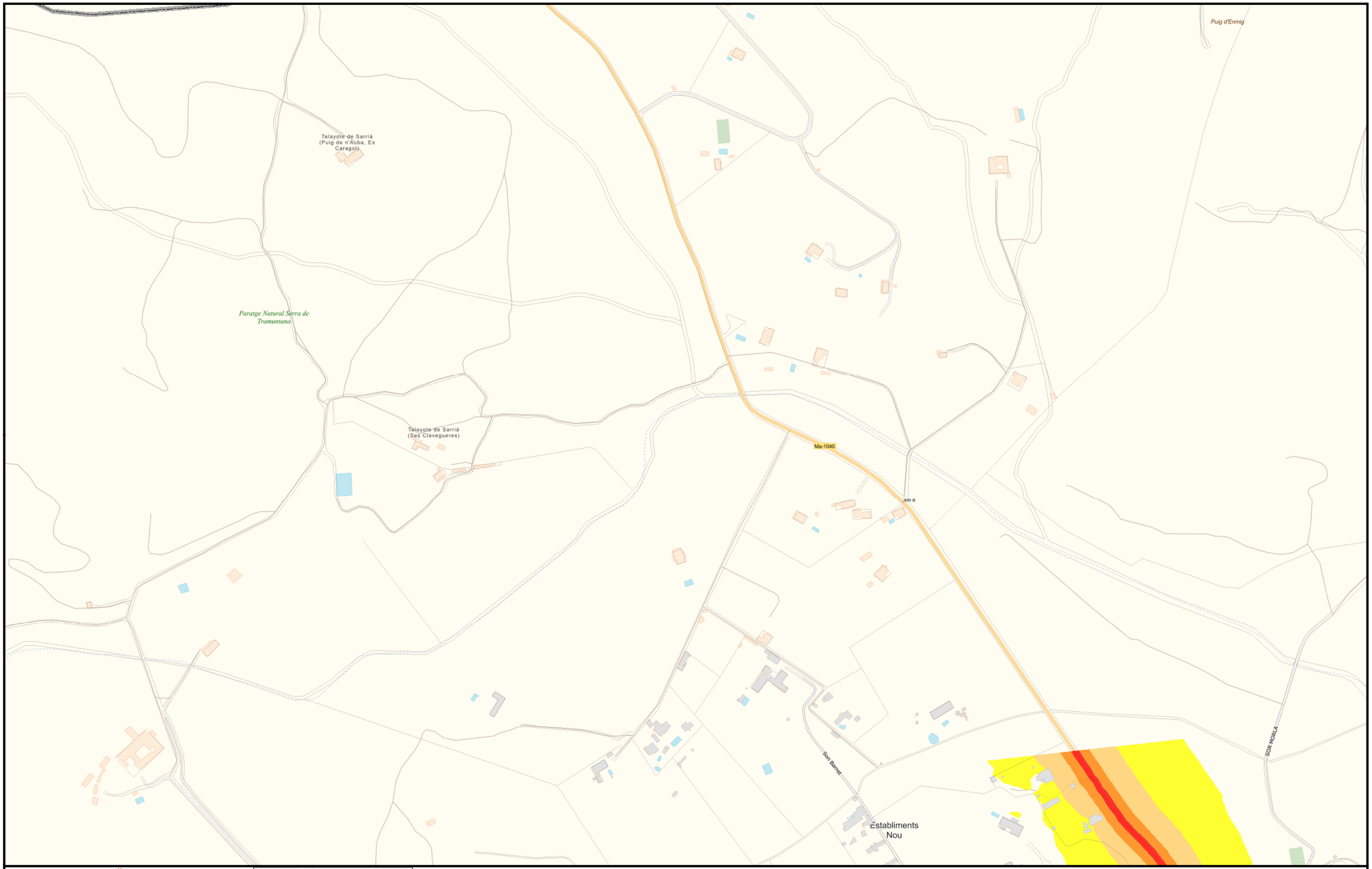

Ajuntament de Palma

MAPA ESTRATÉGICO DE RUIDO. 3ª FASE
ESCENARIO 2016

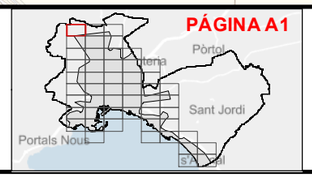

Ruido total (07-19h) Ld (dBA)		
55-60	60-65	70-75
	65-70	>75

Ld (dBA)	TOTAL	< 55	55 – 60	60 – 65	65 – 70	70 – 75	> 75
Población expuesta	x100 hab.	664	519	695	926	1095	276
	%	16%	12%	17%	22%	26%	7%

N

ESCALA: 1:5.000

0 50 100 m

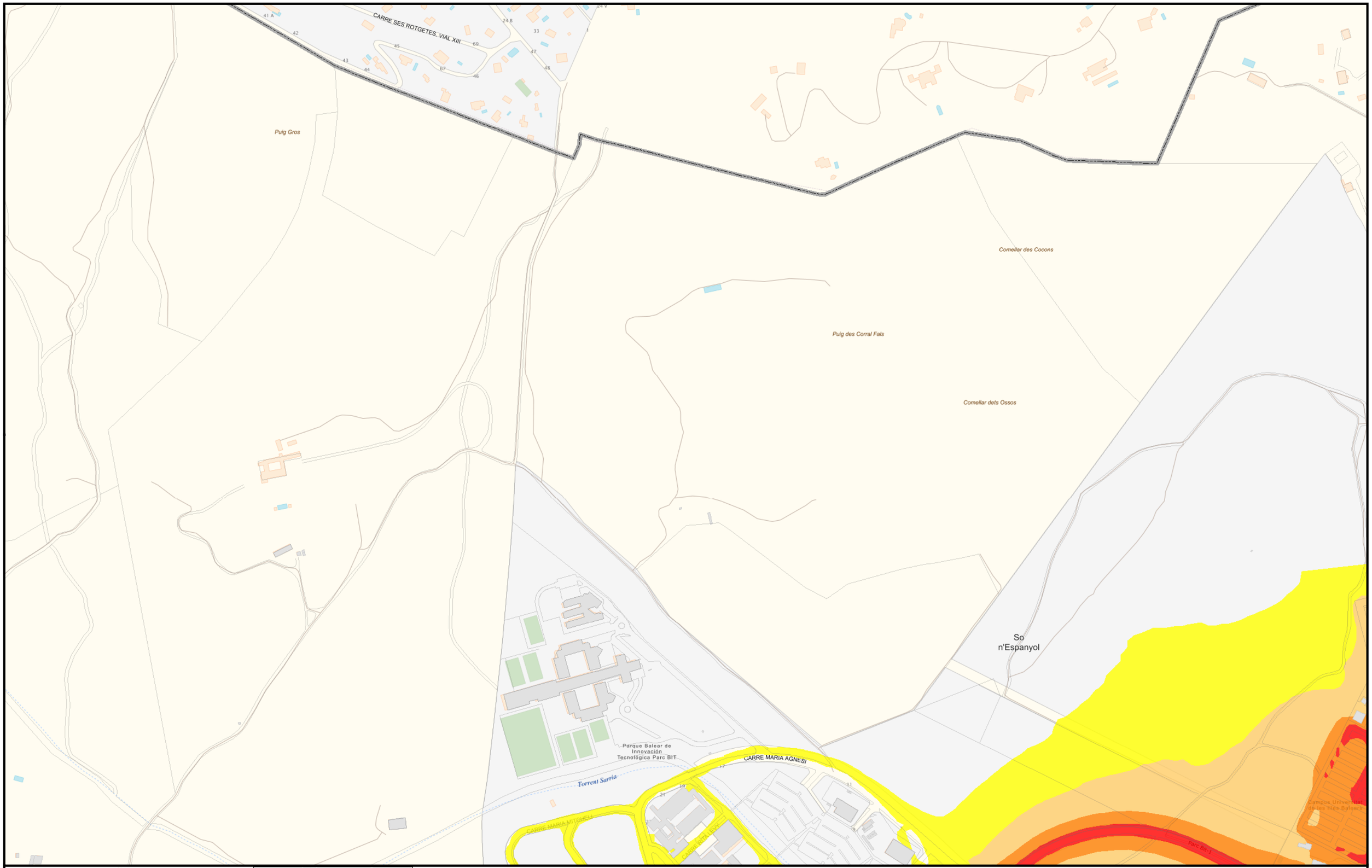

Ajuntament de Palma

MAPA ESTRATÉGICO DE RUIDO. 3ª FASE
ESCENARIO 2016

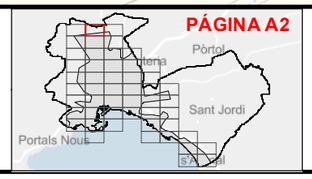

Ruido total (07-19h)		
Ld (dBA)	60-65	70-75
55-60	65-70	>75

Ld (dBA)	TOTAL	< 55	55 – 60	60 – 65	65 – 70	70 – 75	> 75
Población expuesta	x100 hab.	664	519	695	926	1095	276
	%	16%	12%	17%	22%	26%	7%

N

ESCALA: 1:5.000

0 50 100 m

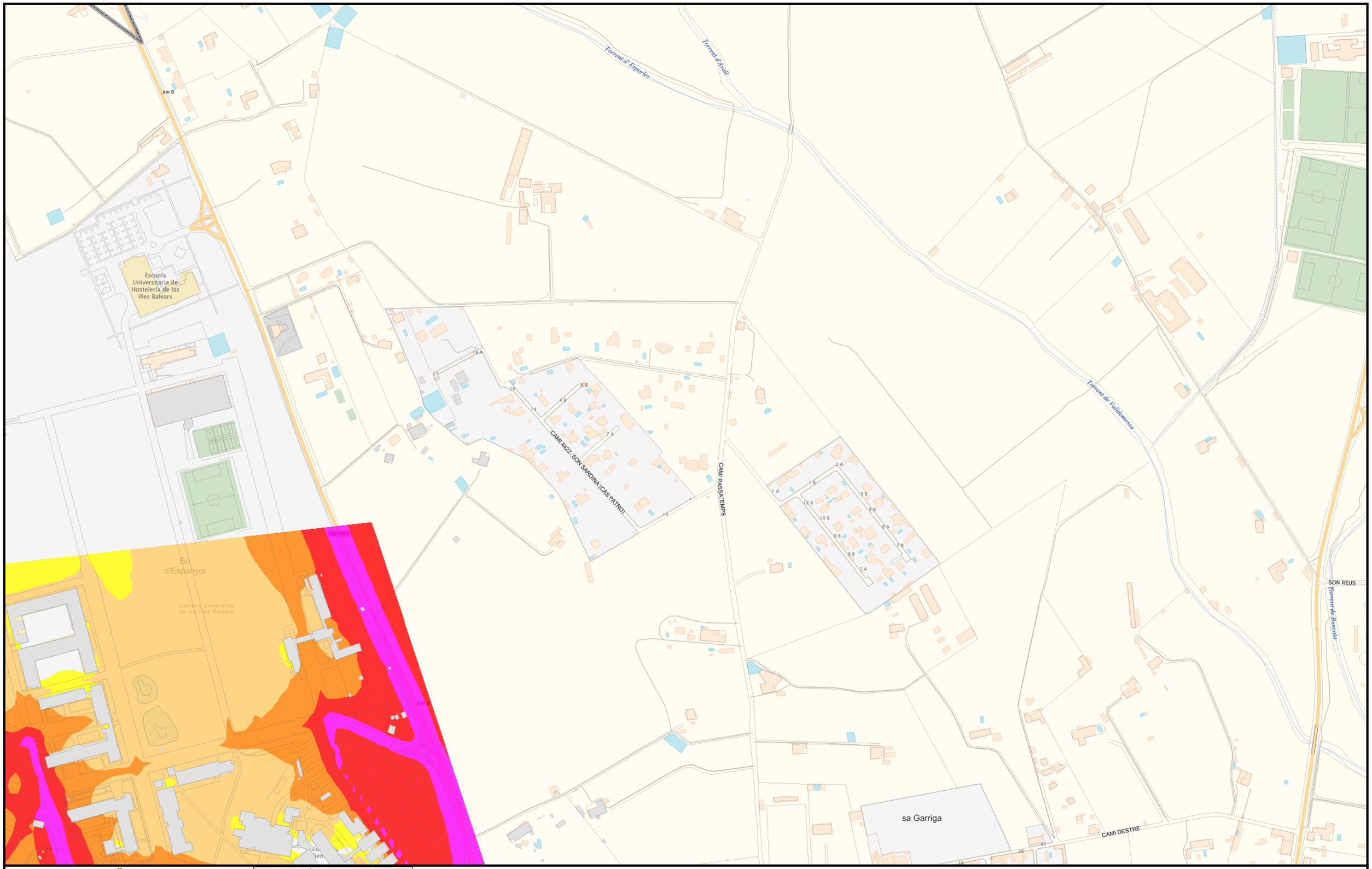

Ajuntament de Palma

MAPA ESTRATÉGICO DE RUIDO. 3ª FASE
ESCENARIO 2016

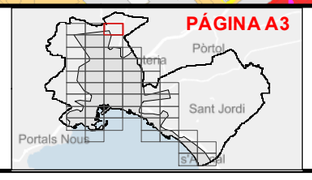

Ruido total (07-19h)
Ld (dBA)

55-60 | 60-65 | 65-70 | 70-75 | >75

Ld (dBA)	TOTAL	< 55	55 – 60	60 – 65	65 – 70	70 – 75	> 75
Población expuesta	x100 hab.	664	519	695	926	1095	276
	%	16%	12%	17%	22%	26%	7%

N

ESCALA: 1:5.000

0 50 100 m

Paratge Natural Serra de Tramuntana

Son Barret

CAMI DEL ME

Establiments Nou

PORXADA

Torrent de na Barbara

SARRIA

Establiments Vells

CAMI SARRIA

Torrent d' Infern

Ajuntament de Palma

MAPA ESTRATÉGICO DE RUIDO. 3ª FASE
ESCENARIO 2016

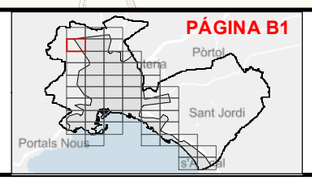

Ruido total (07-19h) Ld (dBA)		
55-60	60-65	70-75
	65-70	>75

Ld (dBA)	TOTAL	< 55	55 – 60	60 – 65	65 – 70	70 – 75	> 75
Población expuesta	x100 hab.	664	519	695	926	1095	276
	%	16%	12%	17%	22%	26%	7%

N

ESCALA: 1:5.000

0 50 100 m

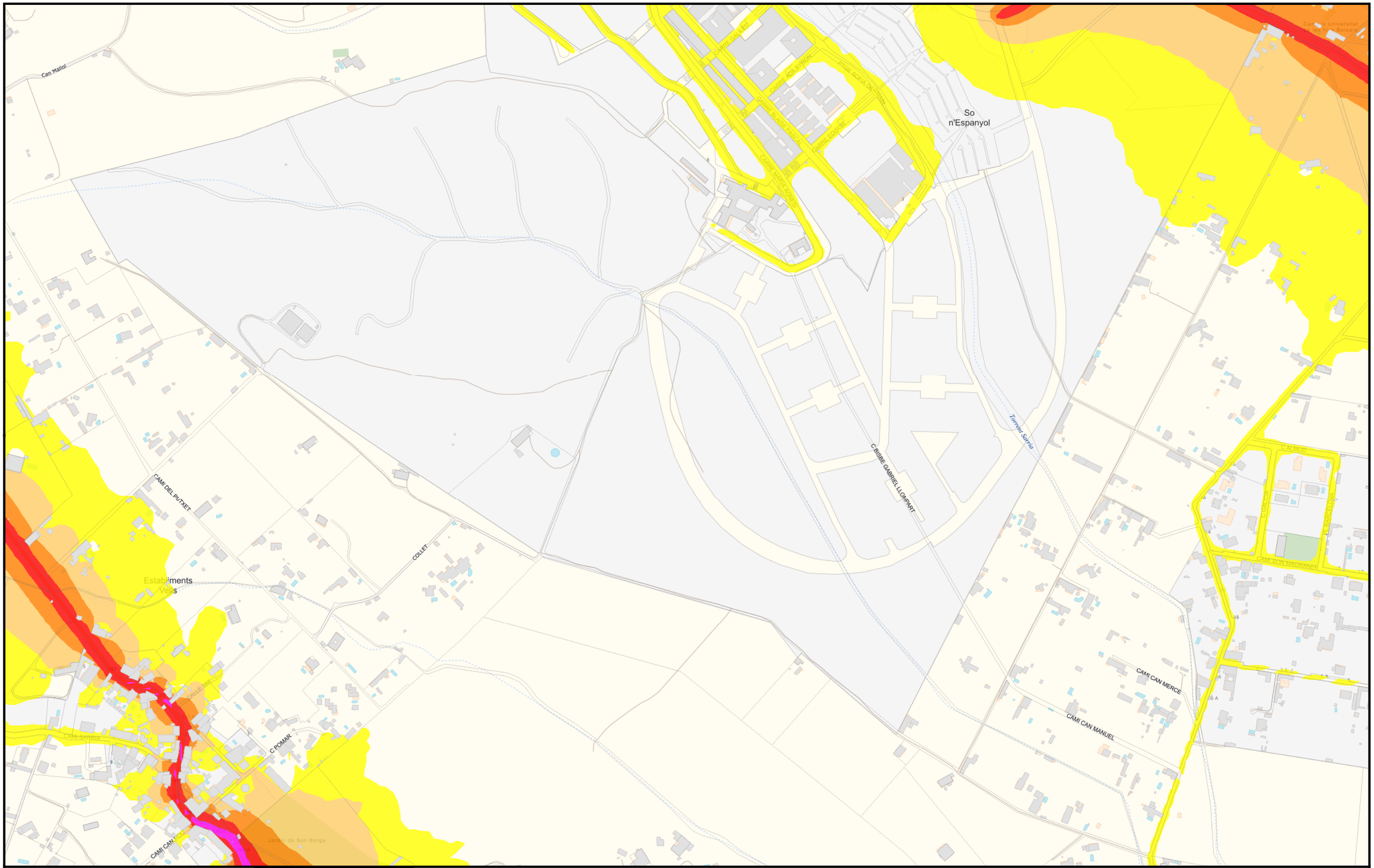

Ajuntament de Palma

MAPA ESTRATÉGICO DE RUIDO. 3ª FASE
ESCENARIO 2016

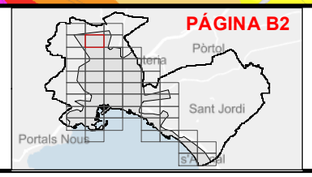

Ruido total (07-19h) Ld (dBA)		
55-60	60-65	70-75
	65-70	>75

Ld (dBA)	TOTAL	< 55	55 – 60	60 – 65	65 – 70	70 – 75	> 75
Población expuesta	x100 hab.	664	519	695	926	1095	276
	%	16%	12%	17%	22%	26%	7%

N

ESCALA: 1:5.000

0 50 100 m

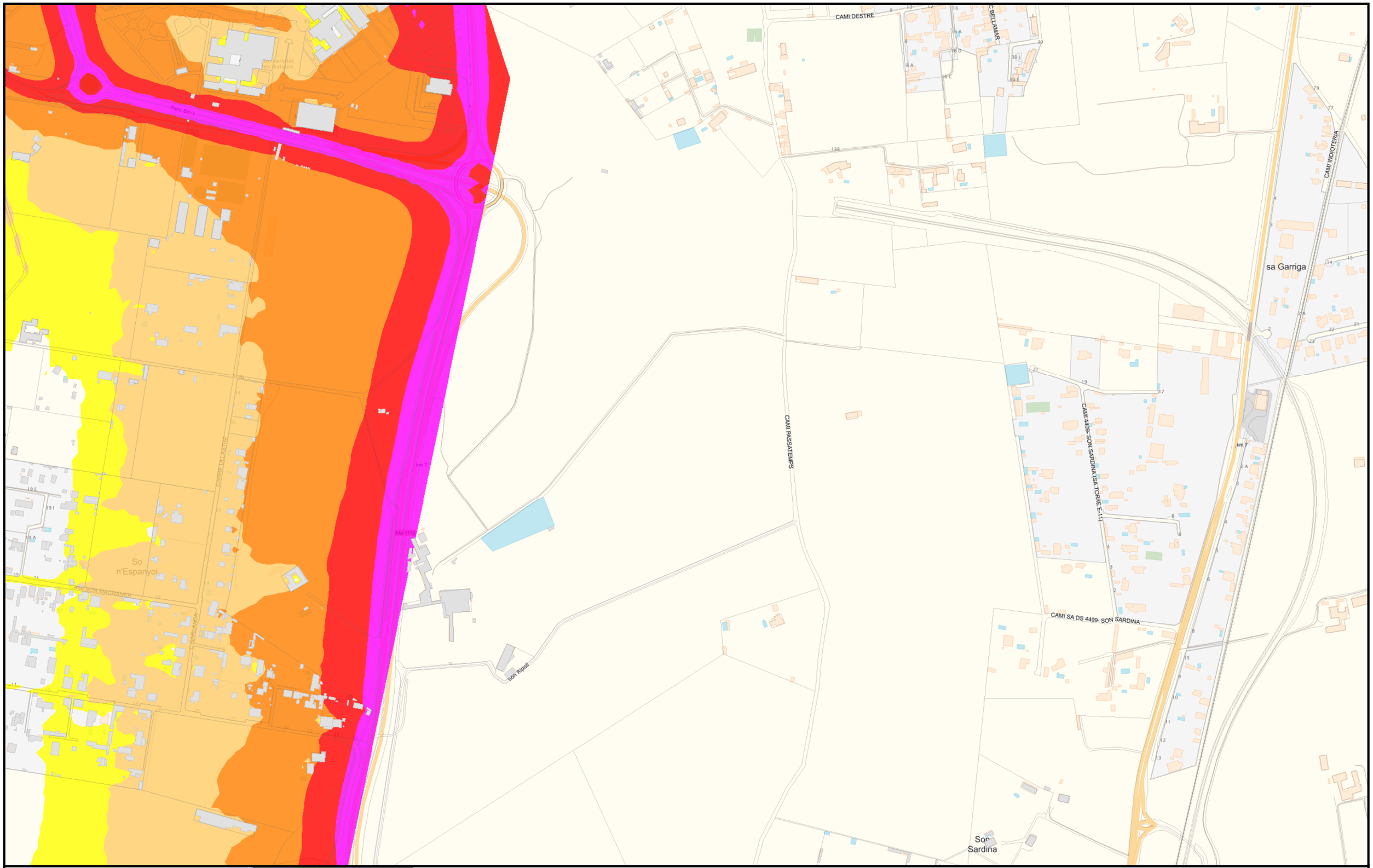

Ajuntament de Palma

MAPA ESTRATÉGICO DE RUIDO. 3ª FASE
ESCENARIO 2016

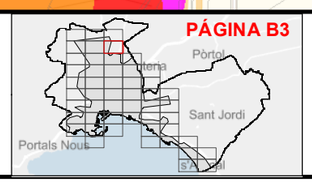

Ruido total (07-19h)
Ld (dBA)

55-60 | 60-65 | 65-70 | 70-75 | >75

Ld (dBA)	TOTAL	< 55	55 – 60	60 – 65	65 – 70	70 – 75	> 75
Población expuesta	x100 hab.	664	519	695	926	1095	276
	%	16%	12%	17%	22%	26%	7%

N

ESCALA: 1:5.000

0 50 100 m

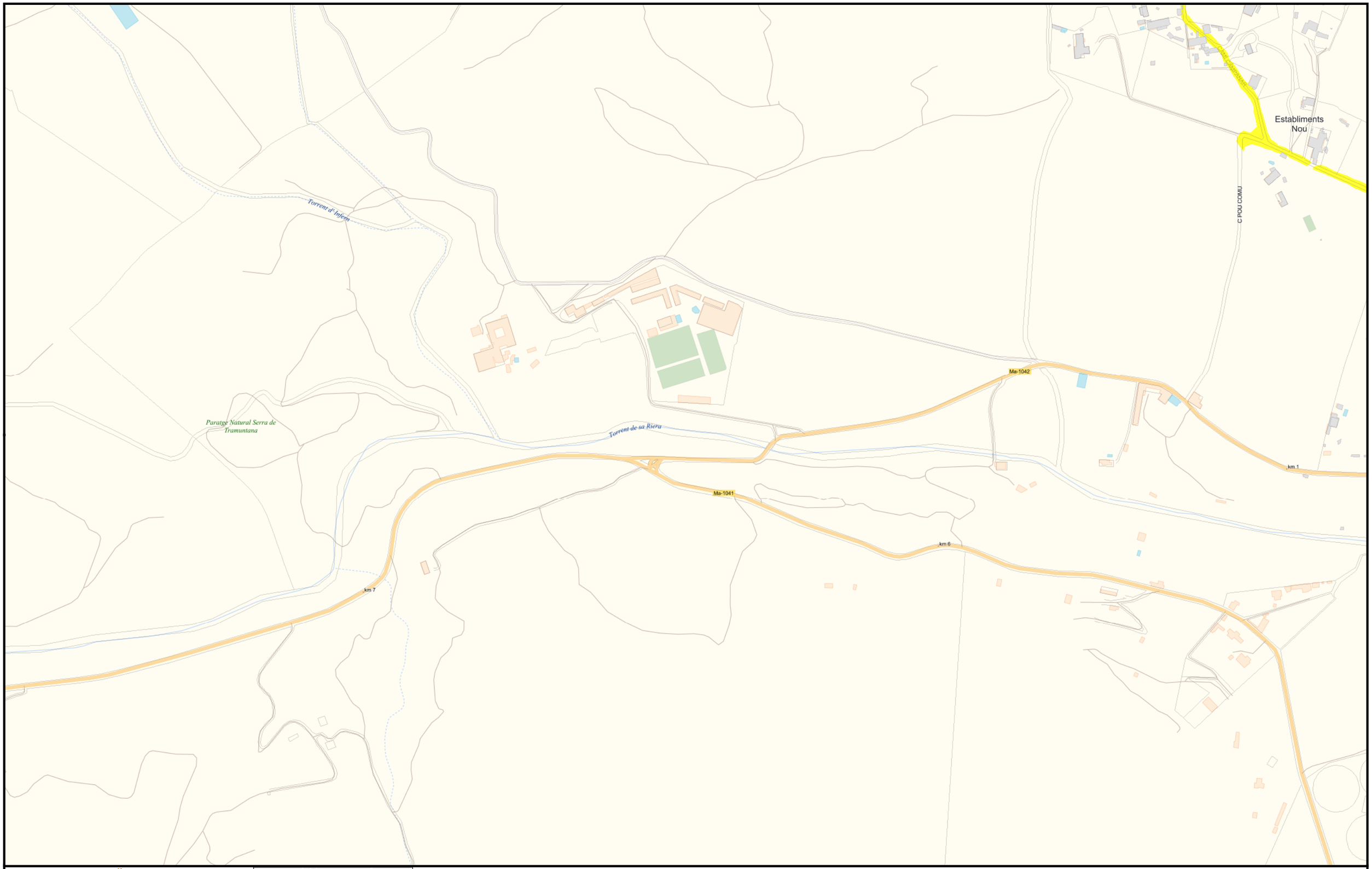

Ajuntament de Palma

MAPA ESTRATÉGICO DE RUIDO. 3ª FASE
ESCENARIO 2016

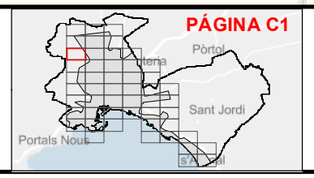

Ruido total (07-19h) Ld (dBA)		
55-60	60-65	70-75
	65-70	>75

Ld (dBA)	TOTAL	< 55	55 – 60	60 – 65	65 – 70	70 – 75	> 75
Población expuesta	x100 hab.	664	519	695	926	1095	276
	%	16%	12%	17%	22%	26%	7%

N

ESCALA: 1:5.000

0 50 100 m

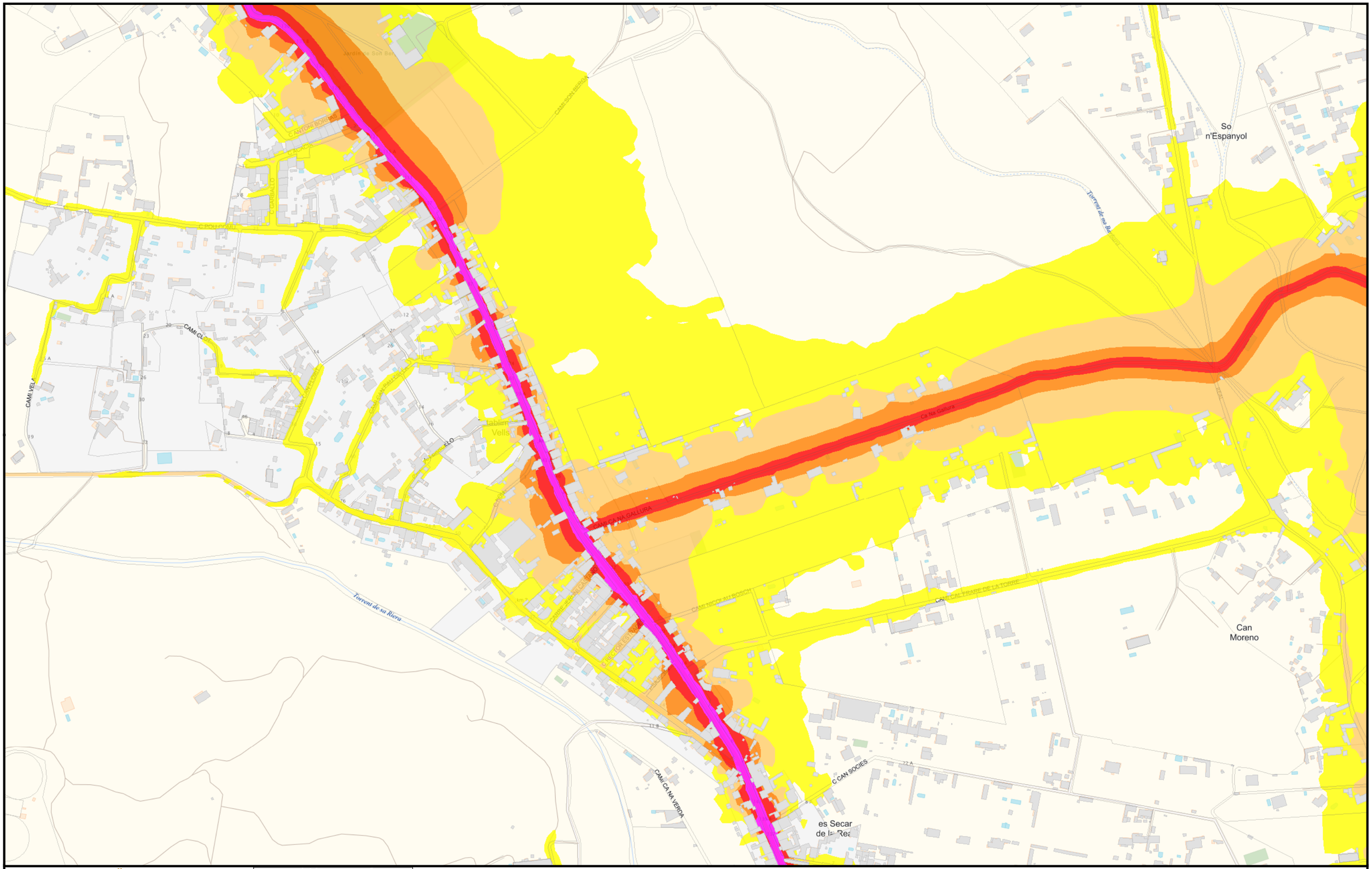

Ajuntament de Palma

MAPA ESTRATÉGICO DE RUIDO. 3ª FASE
ESCENARIO 2016

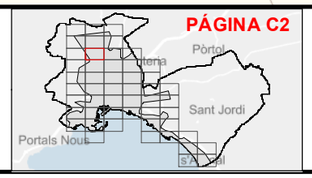

Ruido total (07-19h)		
Ld (dBA)		
55-60	60-65	70-75
	65-70	>75

Ld (dBA)	TOTAL	< 55	55 – 60	60 – 65	65 – 70	70 – 75	> 75
Población expuesta	x100 hab.	664	519	695	926	1095	276
	%	16%	12%	17%	22%	26%	7%

N

ESCALA: 1:5.000

0 50 100 m

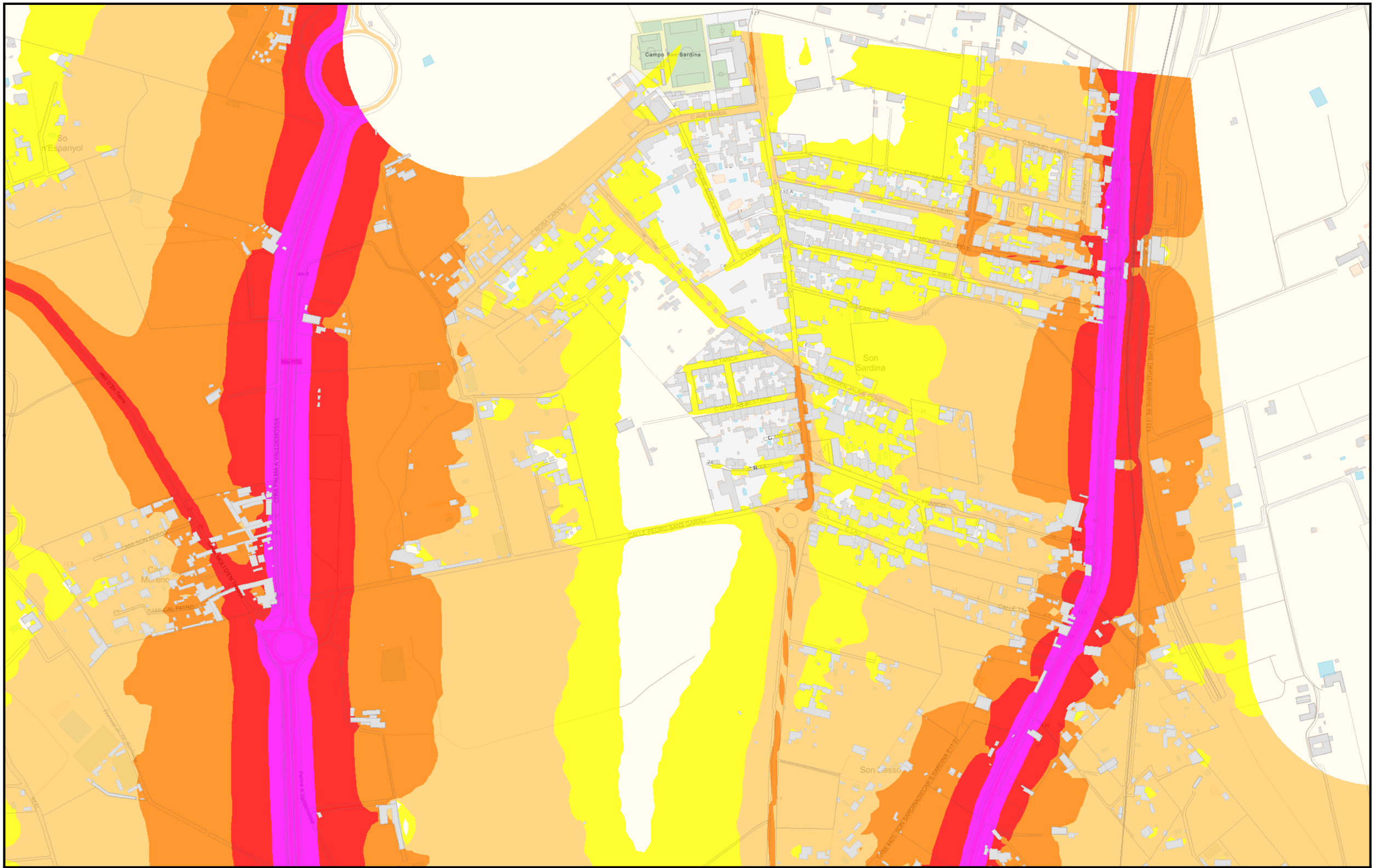

Ajuntament de Palma

MAPA ESTRATÉGICO DE RUIDO. 3ª FASE
ESCENARIO 2016

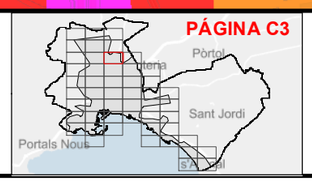

Ruido total (07-19h) Ld (dBA)		
55-60	60-65	70-75
	65-70	>75

Ld (dBA)	TOTAL	< 55	55 – 60	60 – 65	65 – 70	70 – 75	> 75
Población expuesta	x100 hab.	664	519	695	926	1095	276
	%	16%	12%	17%	22%	26%	7%

N

ESCALA: 1:5.000

0 50 100 m

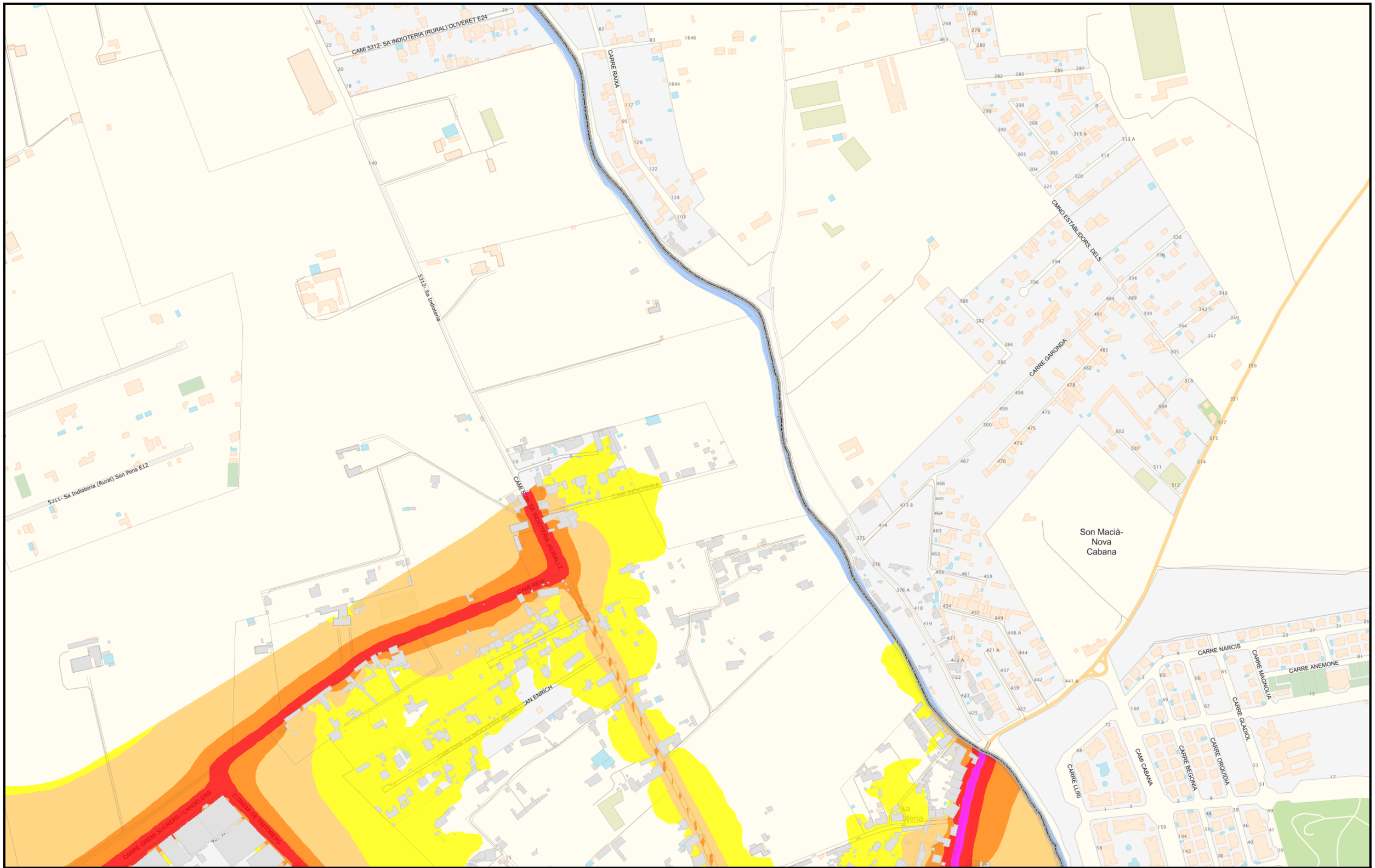

Ajuntament de Palma

MAPA ESTRATÉGICO DE RUIDO. 3ª FASE
ESCENARIO 2016

Ruido total (07-19h) Ld (dBA)		
55-60	60-65	70-75
	65-70	>75

Ld (dBA)	TOTAL	< 55	55 – 60	60 – 65	65 – 70	70 – 75	> 75
Población expuesta	x100 hab.	664	519	695	926	1095	276
	%	16%	12%	17%	22%	26%	7%

N

ESCALA: 1:5.000

0 50 100 m

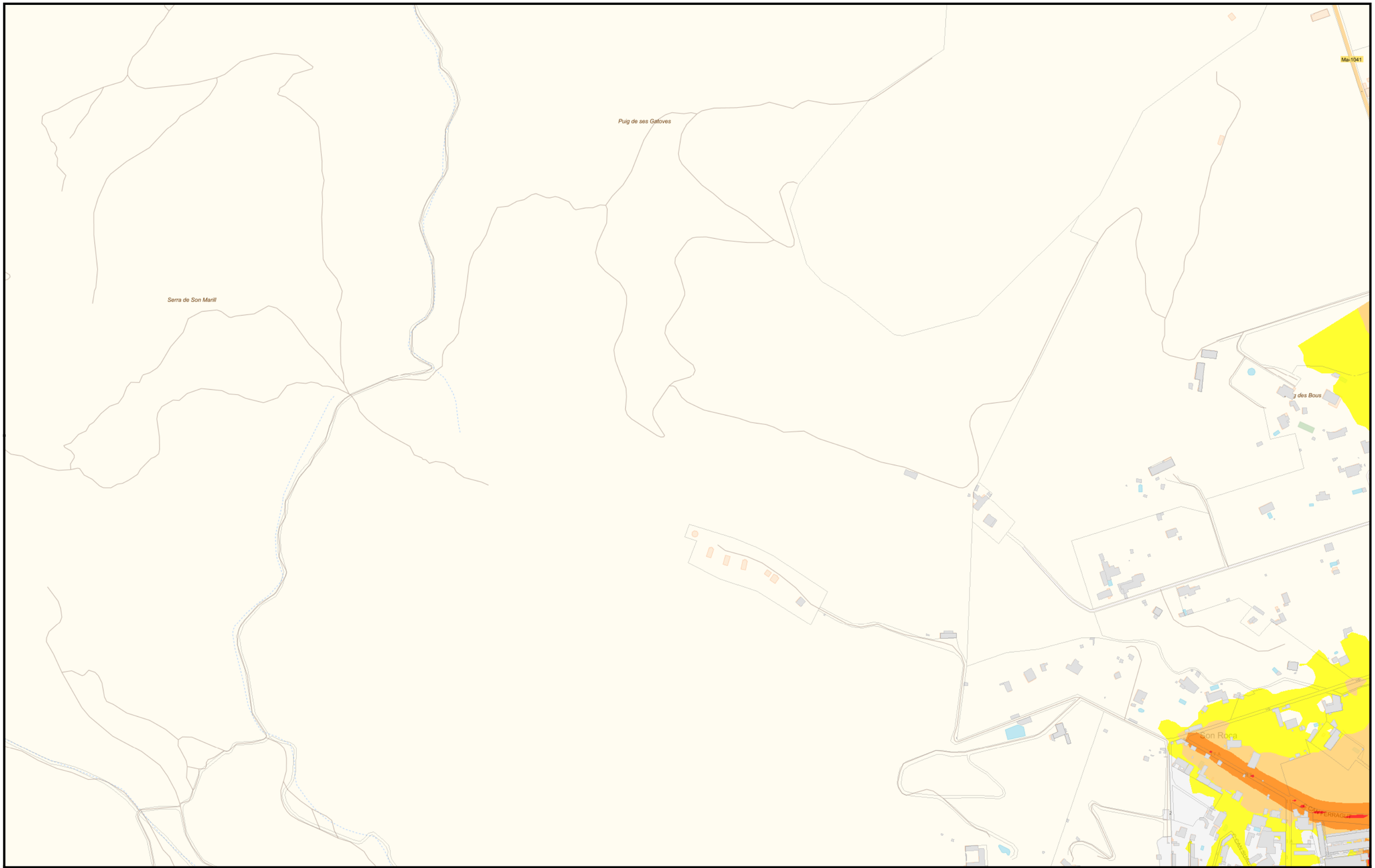

Ajuntament de Palma

MAPA ESTRATÉGICO DE RUIDO. 3ª FASE
ESCENARIO 2016

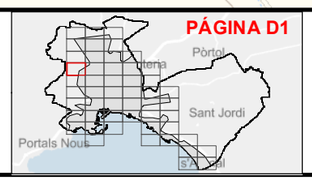

Ruido total (07-19h)
Ld (dBA)

55-60 | 60-65 | 65-70 | 70-75 | >75

Ld (dBA)	TOTAL	< 55	55 – 60	60 – 65	65 – 70	70 – 75	> 75
Población expuesta	x100 hab.	664	519	695	926	1095	276
	%	16%	12%	17%	22%	26%	7%

N

ESCALA: 1:5.000

0 50 100 m

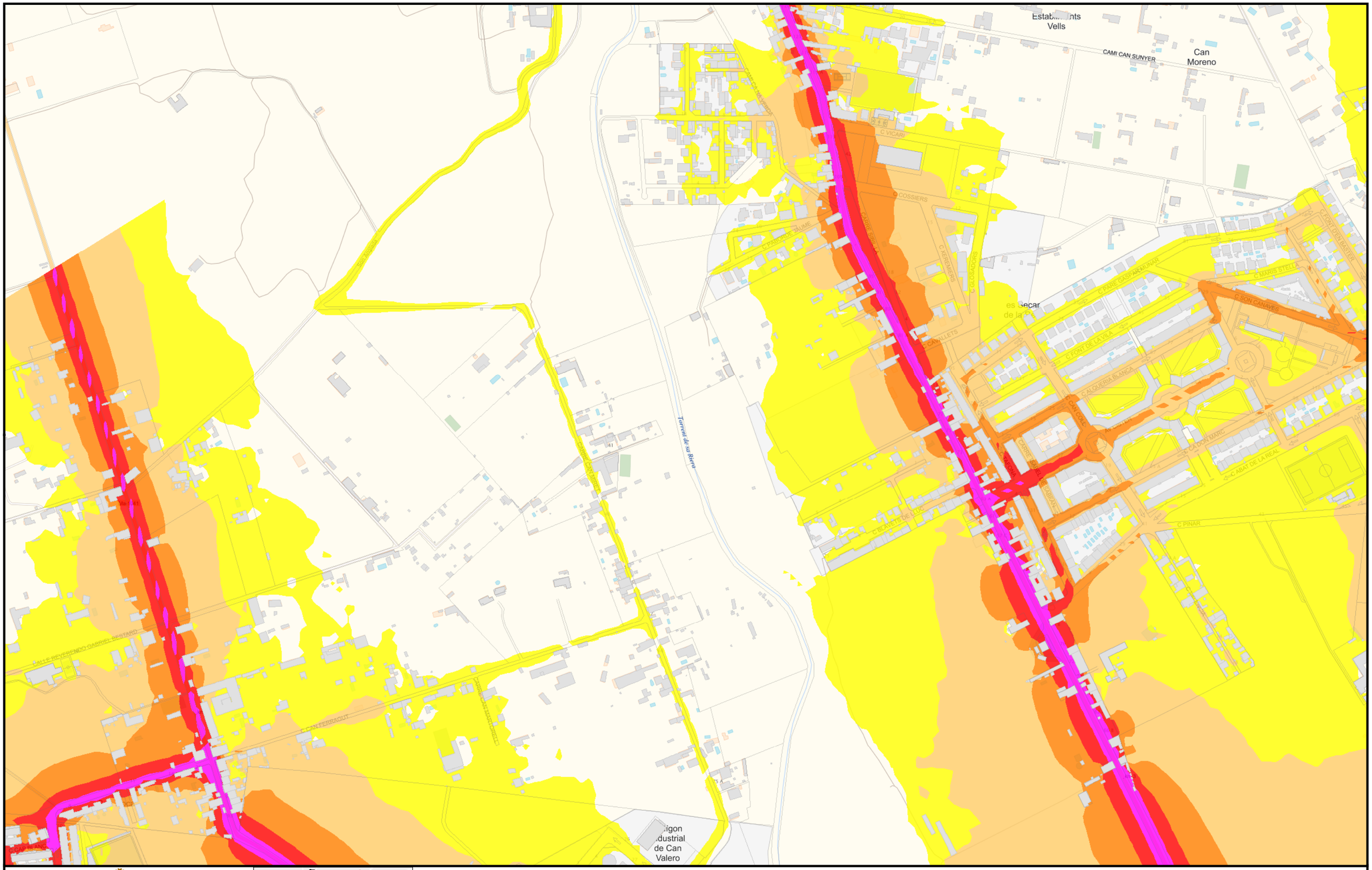

Ajuntament de Palma

MAPA ESTRATÉGICO DE RUIDO. 3ª FASE
ESCENARIO 2016

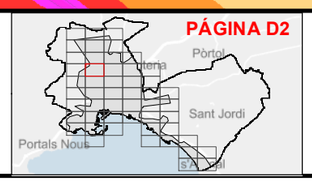

Ruido total (07-19h)
Ld (dBA)

55-60 | 60-65 | 65-70 | 70-75 | >75

Ld (dBA)	TOTAL	< 55	55 – 60	60 – 65	65 – 70	70 – 75	> 75
Población expuesta	x100 hab.	664	519	695	926	1095	276
	%	16%	12%	17%	22%	26%	7%

N

ESCALA: 1:5.000

0 50 100 m

Ajuntament de Palma

MAPA ESTRATÉGICO DE RUIDO. 3ª FASE
ESCENARIO 2016

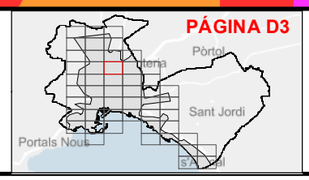

Ruido total (07-19h) Ld (dBA)		
55-60	60-65	70-75
	65-70	>75

Ld (dBA)	TOTAL	< 55	55 – 60	60 – 65	65 – 70	70 – 75	> 75
Población expuesta	x100 hab.	664	519	695	926	1095	276
	%	16%	12%	17%	22%	26%	7%

N

ESCALA: 1:5.000

0 50 100 m

Ajuntament de Palma

MAPA ESTRATÉGICO DE RUIDO. 3ª FASE
ESCENARIO 2016

Ruido total (07-19h) Ld (dBA)		
55-60	60-65	70-75
	65-70	>75

Ld (dBA)	TOTAL	< 55	55 – 60	60 – 65	65 – 70	70 – 75	> 75
Población expuesta	x100 hab.	664	519	695	926	1095	276
	%	16%	12%	17%	22%	26%	7%

N

ESCALA: 1:5.000

0 50 100 m

Ajuntament de Palma

MAPA ESTRATÉGICO DE RUIDO. 3ª FASE
ESCENARIO 2016

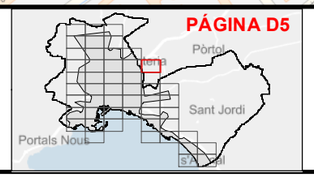

Ruido total (07-19h)
Ld (dBA)

55-60 | 60-65 | 65-70 | 70-75 | >75

Ld (dBA)	TOTAL	< 55	55 – 60	60 – 65	65 – 70	70 – 75	> 75
Población expuesta	x100 hab.	664	519	695	926	1095	276
	%	16%	12%	17%	22%	26%	7%

N

ESCALA: 1:5.000

0 50 100 m

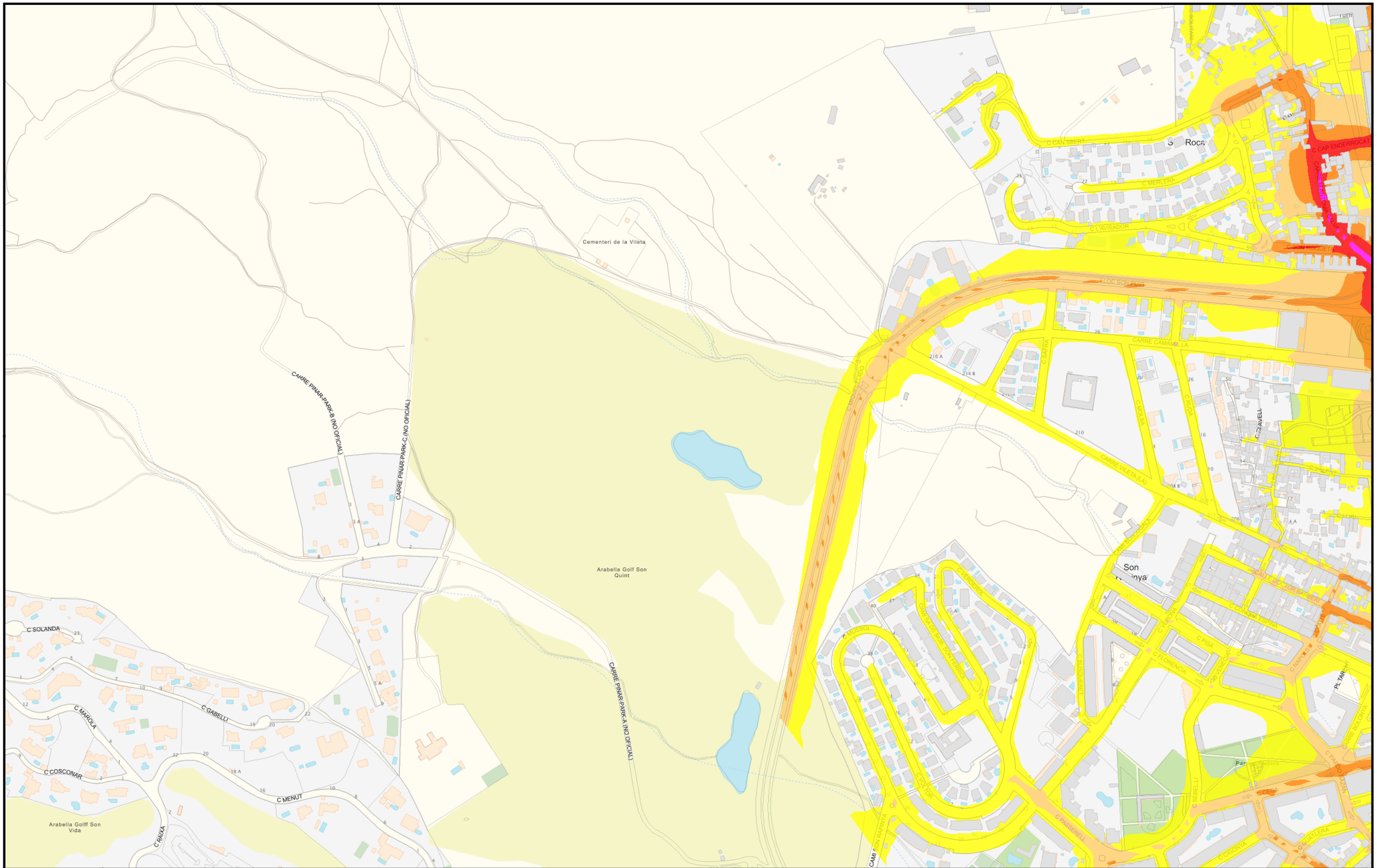

Ajuntament de Palma

MAPA ESTRATÉGICO DE RUIDO. 3ª FASE
ESCENARIO 2016

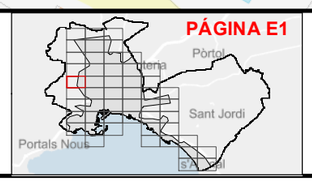

Ruido total (07-19h) Ld (dBA)		
55-60	60-65	70-75
	65-70	>75

Ld (dBA)	TOTAL	< 55	55 – 60	60 – 65	65 – 70	70 – 75	> 75
Población expuesta	x100 hab.	664	519	695	926	1095	276
	%	16%	12%	17%	22%	26%	7%

N

ESCALA: 1:5.000

0 50 100 m

Ajuntament de Palma

MAPA ESTRATÉGICO DE RUIDO. 3ª FASE
ESCENARIO 2016

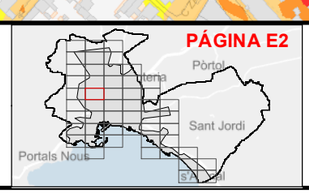

Ruido total (07-19h)		
Ld (dBA)		
55-60	60-65	70-75
	65-70	>75

Ld (dBA)	TOTAL	< 55	55 – 60	60 – 65	65 – 70	70 – 75	> 75
Población expuesta	x100 hab.	664	519	695	926	1095	276
	%	16%	12%	17%	22%	26%	7%

N

ESCALA: 1:5.000

0 50 100 m

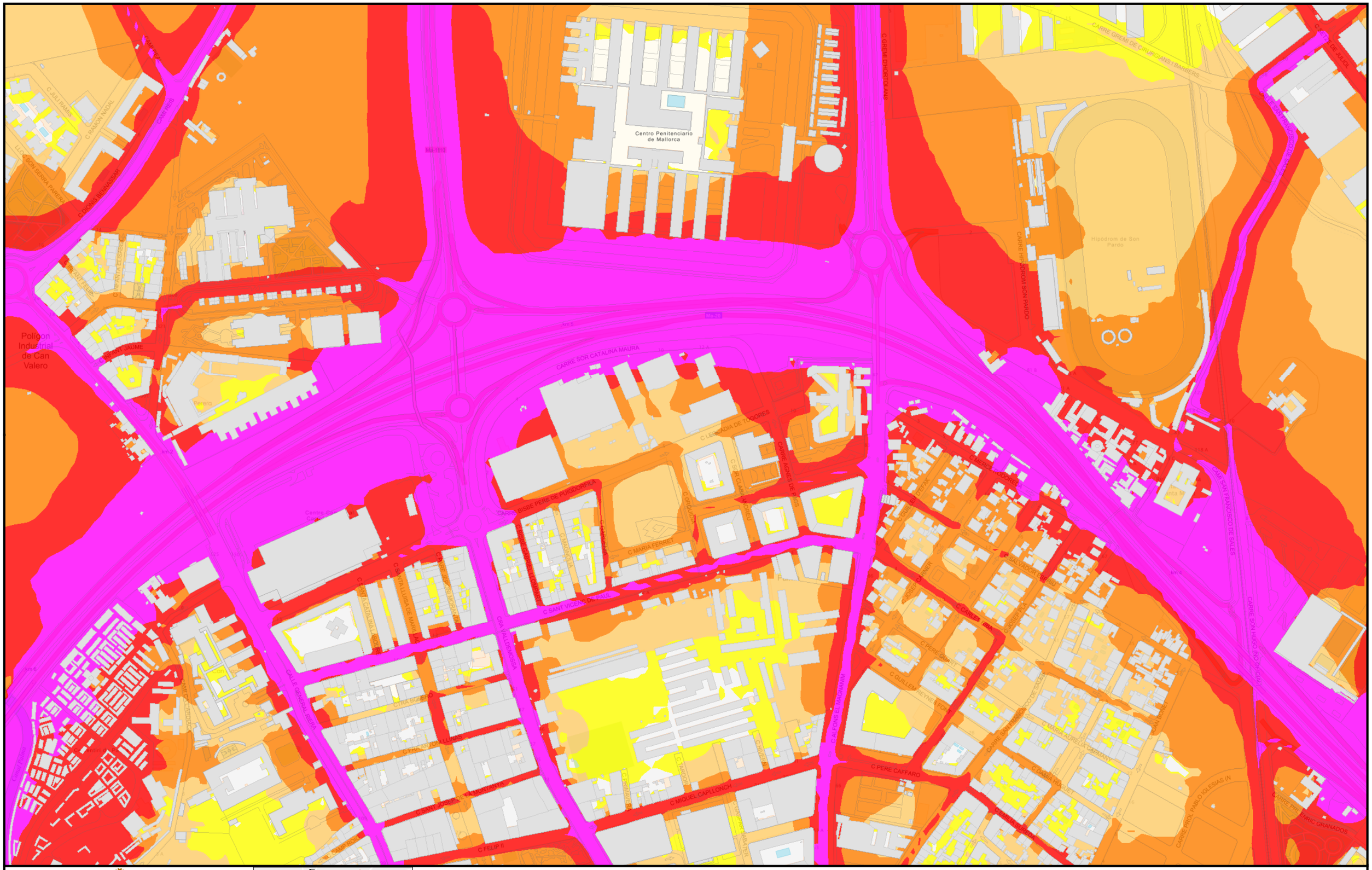

Ajuntament de Palma

MAPA ESTRATÉGICO DE RUIDO. 3ª FASE
ESCENARIO 2016

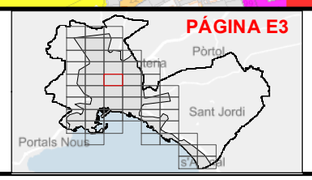

Ruido total (07-19h) Ld (dBA)		
55-60	60-65	70-75
	65-70	>75

Ld (dBA)	TOTAL	< 55	55 – 60	60 – 65	65 – 70	70 – 75	> 75
Población expuesta	x100 hab.	664	519	695	926	1095	276
	%	16%	12%	17%	22%	26%	7%

N

ESCALA: 1:5.000

0 50 100 m

Ajuntament de Palma

MAPA ESTRATÉGICO DE RUIDO. 3ª FASE
ESCENARIO 2016

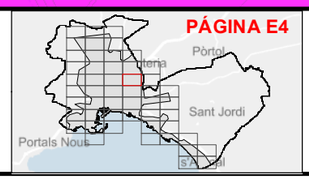

Ruido total (07-19h)
Ld (dBA)

55-60
60-65
65-70
70-75
>75

Ld (dBA)	TOTAL	< 55	55 – 60	60 – 65	65 – 70	70 – 75	> 75
Población expuesta	x100 hab.	664	519	695	926	1095	276
	%	16%	12%	17%	22%	26%	7%

N

ESCALA: 1:5.000

0 50 100 m

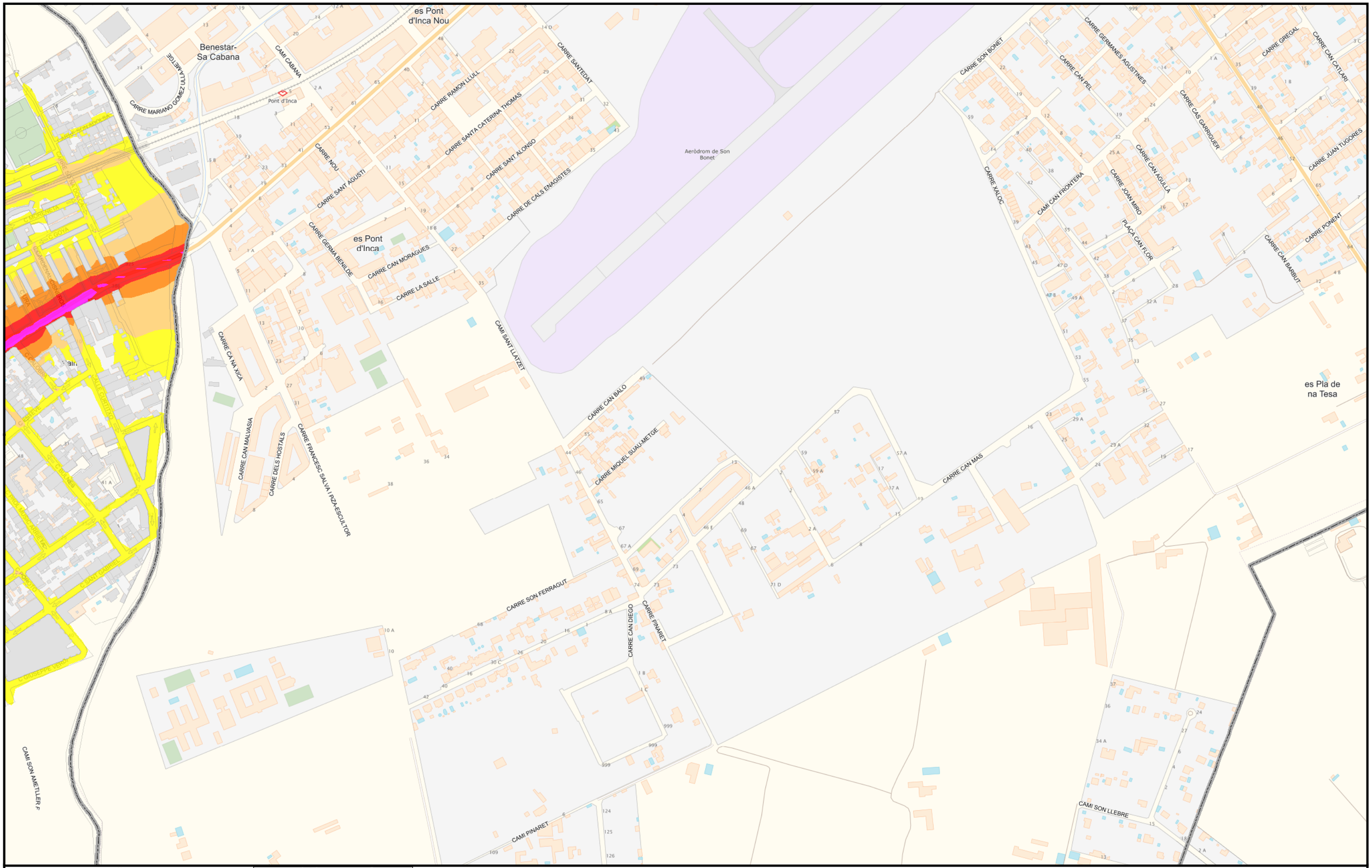

Ajuntament de Palma

MAPA ESTRATÉGICO DE RUIDO. 3ª FASE
ESCENARIO 2016

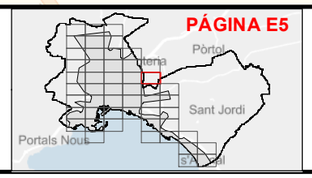

Ruido total (07-19h)		
Ld (dBA)		
55-60	60-65	70-75
	65-70	>75

Ld (dBA)	TOTAL	< 55	55 – 60	60 – 65	65 – 70	70 – 75	> 75
Población expuesta	x100 hab.	664	519	695	926	1095	276
	%	16%	12%	17%	22%	26%	7%

N

ESCALA: 1:5.000

0 50 100 m

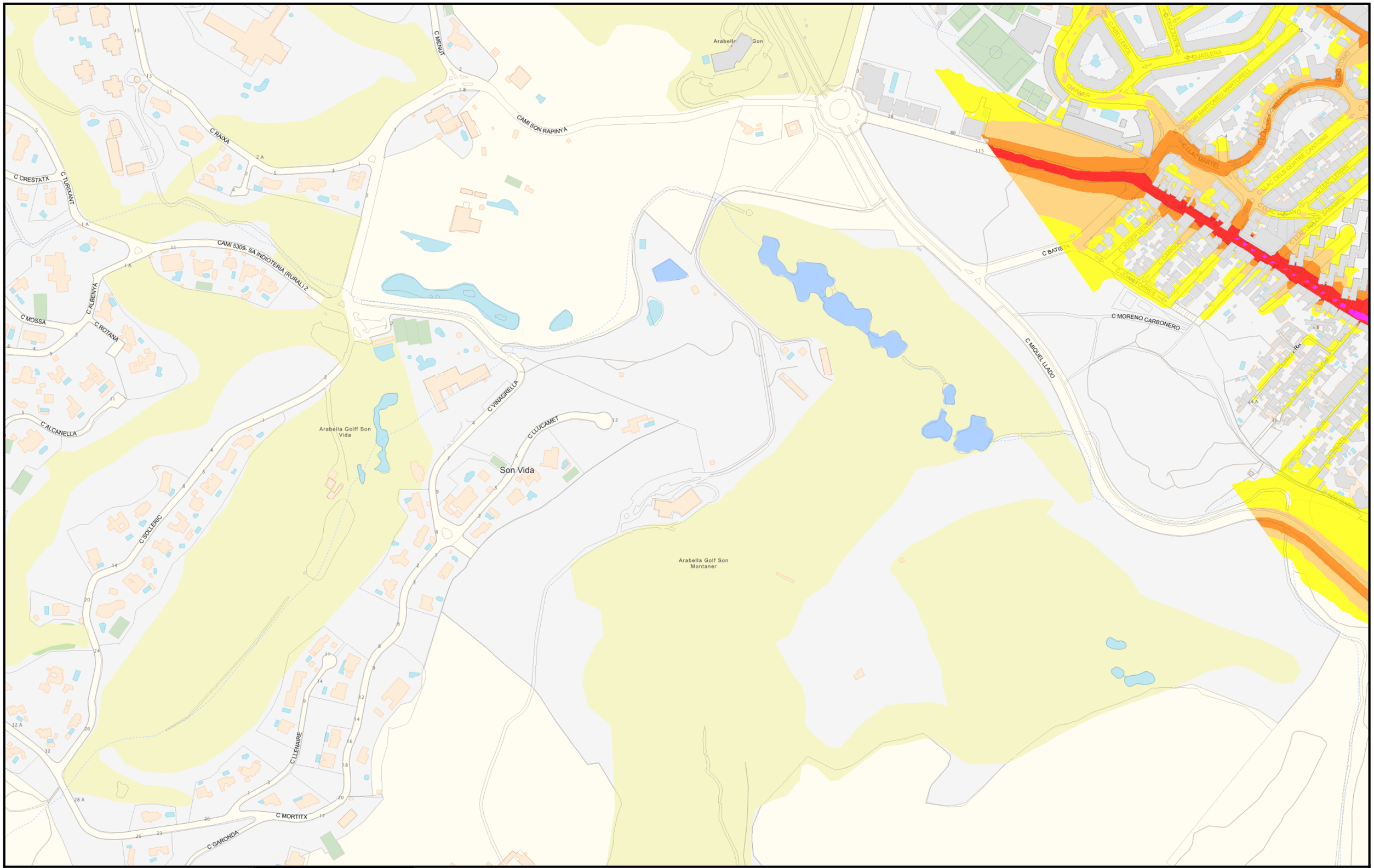

Ajuntament de Palma

MAPA ESTRATÉGICO DE RUIDO. 3ª FASE
ESCENARIO 2016

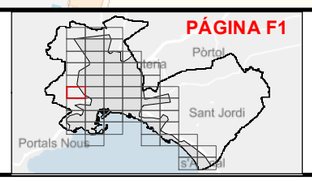

Ruido total (07-19h)
Ld (dBA)

55-60 | 60-65 | 65-70 | 70-75 | >75

Ld (dBA)	TOTAL	< 55	55 – 60	60 – 65	65 – 70	70 – 75	> 75
Población expuesta	x100 hab.	664	519	695	926	1095	276
	%	16%	12%	17%	22%	26%	7%

N

ESCALA: 1:5.000

0 50 100 m

Ajuntament de Palma

MAPA ESTRATÉGICO DE RUIDO. 3ª FASE
ESCENARIO 2016

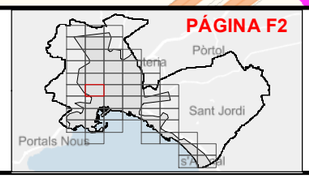

Ruido total (07-19h)
Ld (dBA)

55-60 | 60-65 | 65-70 | 70-75 | >75

Ld (dBA)	TOTAL	< 55	55 – 60	60 – 65	65 – 70	70 – 75	> 75
Población expuesta	x100 hab.	664	519	695	926	1095	276
	%	16%	12%	17%	22%	26%	7%

N

ESCALA: 1:5.000

0 50 100 m

Ajuntament de Palma

MAPA ESTRATÉGICO DE RUIDO. 3ª FASE
ESCENARIO 2016

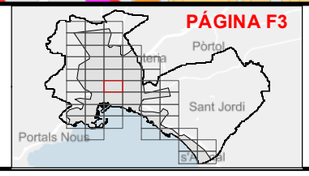

Ruido total (07-19h) Ld (dBA)		
55-60	60-65	70-75
	65-70	>75

Ld (dBA)	TOTAL	< 55	55 – 60	60 – 65	65 – 70	70 – 75	> 75
Población expuesta	x100 hab.	664	519	695	926	1095	276
	%	16%	12%	17%	22%	26%	7%

N

ESCALA: 1:5.000

0 50 100 m

Ajuntament de Palma

MAPA ESTRATÉGICO DE RUIDO. 3ª FASE
ESCENARIO 2016

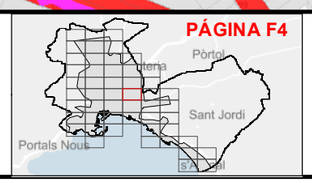

Ruido total (07-19h) Ld (dBA)		
55-60	60-65	70-75
	65-70	>75

Ld (dBA)	TOTAL	< 55	55 – 60	60 – 65	65 – 70	70 – 75	> 75
Población expuesta	x100 hab.	664	519	695	926	1095	276
	%	16%	12%	17%	22%	26%	7%

N

ESCALA: 1:5.000

0 50 100 m

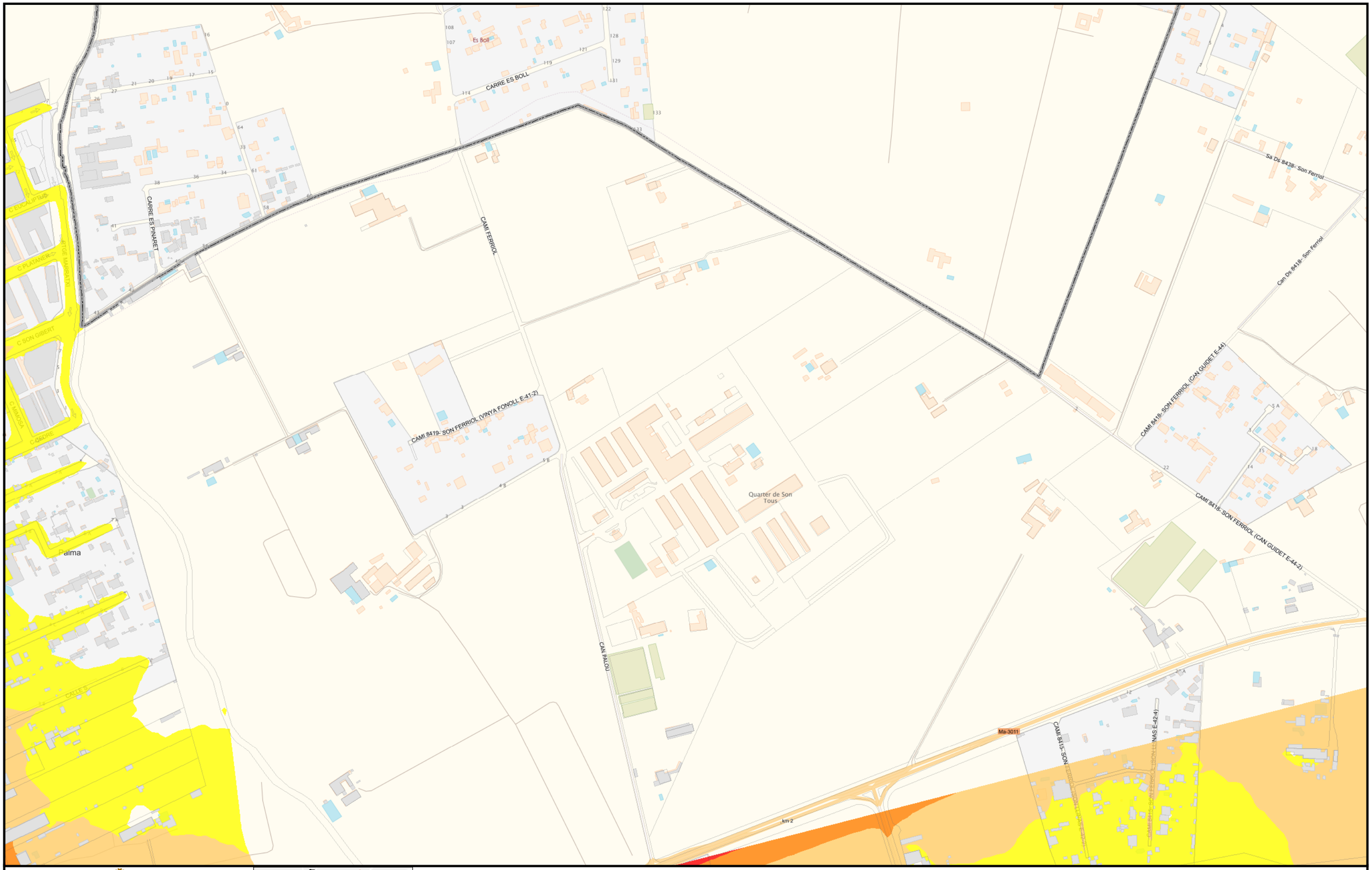

Ajuntament de Palma

MAPA ESTRATÉGICO DE RUIDO. 3ª FASE
ESCENARIO 2016

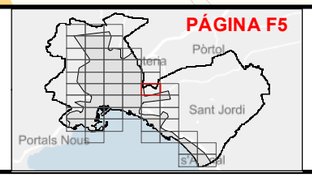

Ruido total (07-19h) Ld (dBA)		
55-60	60-65	70-75
	65-70	>75

Ld (dBA)	TOTAL	< 55	55 – 60	60 – 65	65 – 70	70 – 75	> 75
Población expuesta	x100 hab.	664	519	695	926	1095	276
	%	16%	12%	17%	22%	26%	7%

N

ESCALA: 1:5.000

0 50 100 m

Ajuntament de Palma

MAPA ESTRATÉGICO DE RUIDO. 3ª FASE
ESCENARIO 2016

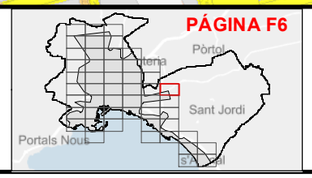

Ruido total (07-19h) Ld (dBA)		
55-60	60-65	70-75
	65-70	>75

Ld (dBA)	TOTAL	< 55	55 – 60	60 – 65	65 – 70	70 – 75	> 75
Población expuesta	x100 hab.	664	519	695	926	1095	276
	%	16%	12%	17%	22%	26%	7%

N

ESCALA: 1:5.000

0 50 100 m

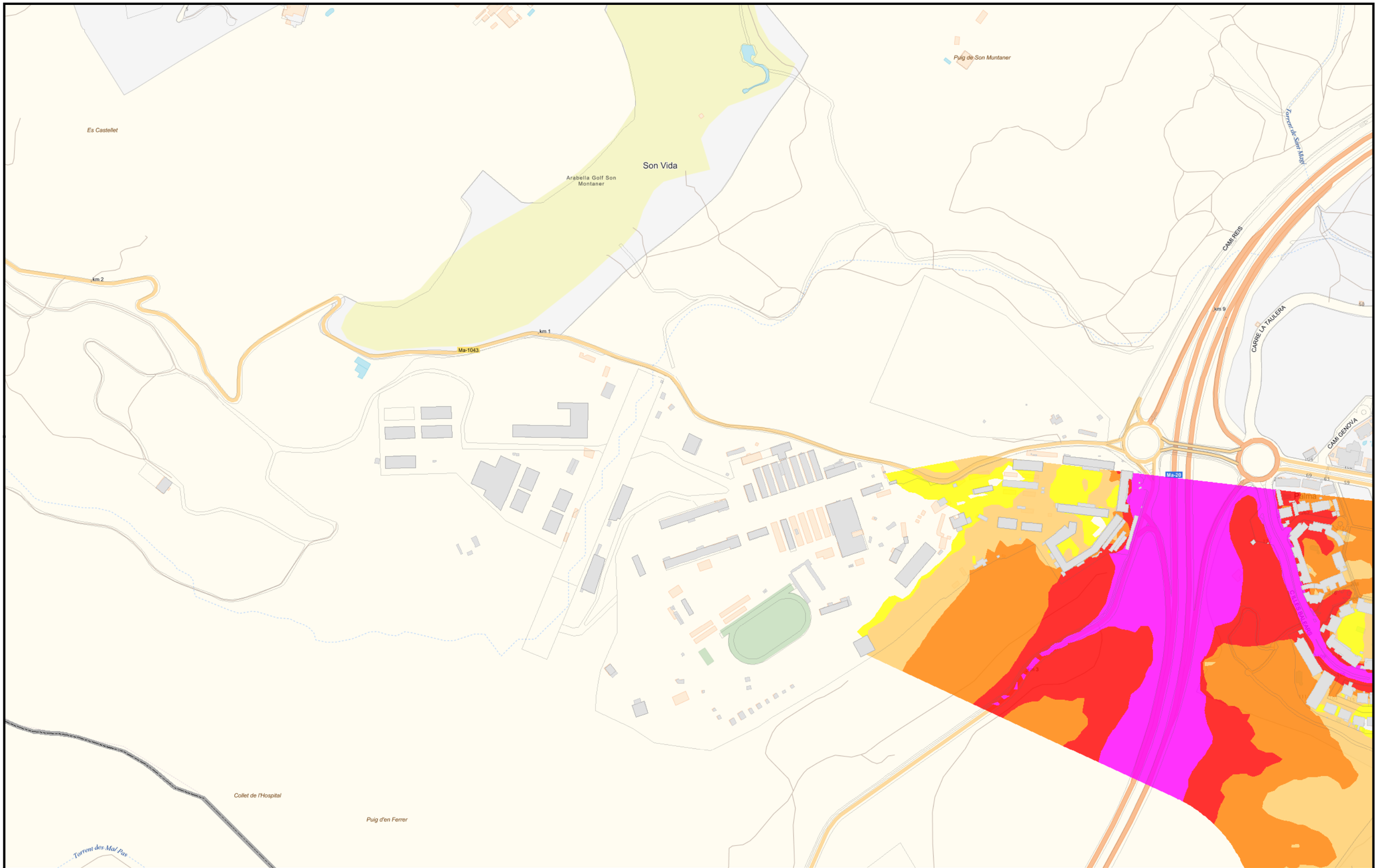

Ajuntament de Palma

MAPA ESTRATÉGICO DE RUIDO. 3ª FASE
ESCENARIO 2016

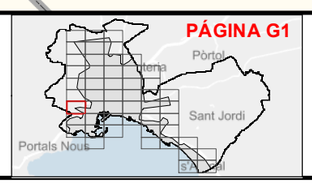

Ruido total (07-19h)
Ld (dBA)

55-60 | 60-65 | 65-70 | 70-75 | >75

Ld (dBA)	TOTAL	< 55	55 – 60	60 – 65	65 – 70	70 – 75	> 75
Población expuesta	x100 hab.	664	519	695	926	1095	276
	%	16%	12%	17%	22%	26%	7%

N

ESCALA: 1:5.000

0 50 100 m

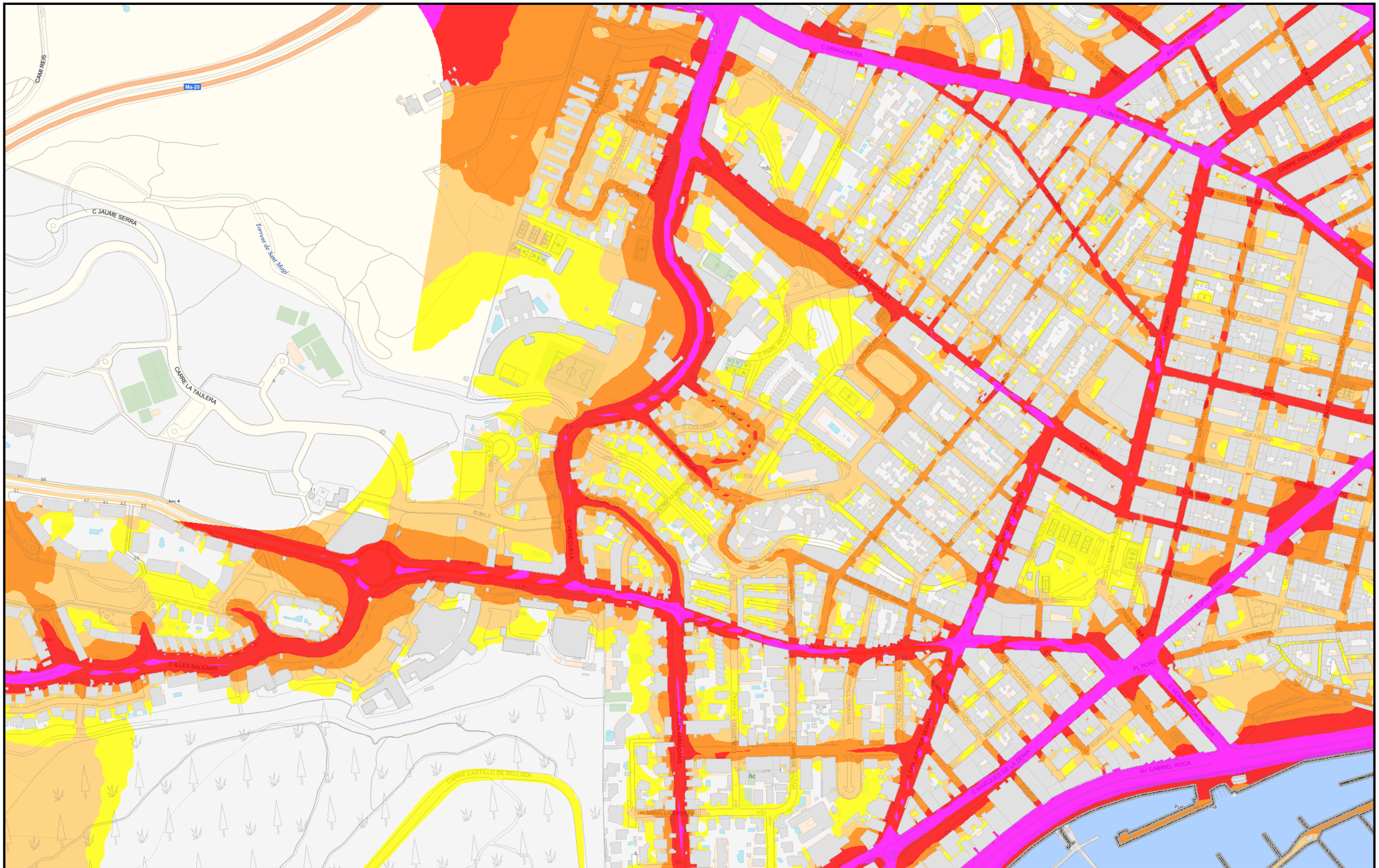
CAMI REIS
Ma-20
C JAUME SERRA
Torrent de Sant Magí
CARRE LA TAULERA
C DRAGONERA
C REPUBLICA DOMINICANA
C PENAGAMENT
C MATA
C FALGUERA
C SALVIA
C CORDOVA
C COLOMBIA
C PARE ANTONI MALVER
C POBLE ESPANYOL
C CONFRARIA
C CANYAMEL
C CARRIL
C EXILE
C VENEZUELA
C ALMIRALL BONIFAZ
C ALMIRALL GRAVINA
C ALMIRALL CERVERA
C NUNEZ DE BALBOA
C MARQUES DE LA SENIA
C ALMIRALL LUNA
C FEDREGAR
C GALIANA
C CANYAMO
C CANYAMEL
C ROSSINYOL
C REPOSATS
C ESPARTERO
C BAYARTE
C SANT MAGI
C ESCARO
C FABRICA
C CERVANTES
C MURALLA
C VILA LONGA
C MORIA
C COLUMBI
C MONTIELLES
C MONTANYA
C MONTANYETA
C MONTANYETES
C MONTANYETA DE LA SEVA
C MONTANYETA DE LA SEVA
C SON DAMETO
C LLUMARTA
C MARTI LLONGO
AV SANT FERRAN
CARRE EMILI DARDER BAYLE
C METGE JOAN BAUZA VESTRE
C TENERIFE
C JOAN CHESP
C MANSENYA DE SAMER
AV GABRIEL ROCA
PL PONT
C ILLES BALEARS
CARRE CASTILLO DE BELLVER
C VENEZUELA
C EXILE
C CARRIL
C POBLE ESPANYOL
C COLOMBIA
C PARE ANTONI MALVER
C CONFRARIA
C CANYAMEL

Ajuntament de Palma

MAPA ESTRATÉGICO DE RUIDO. 3ª FASE
ESCENARIO 2016

Ruido total (07-19h)
Ld (dBA)

55-60 | 60-65 | 65-70 | 70-75 | >75

Ld (dBA)	TOTAL	< 55	55 – 60	60 – 65	65 – 70	70 – 75	> 75
Población expuesta	x100 hab.	664	519	695	926	1095	276
	%	16%	12%	17%	22%	26%	7%

N

ESCALA: 1:5.000

0 50 100 m

Ajuntament de Palma

MAPA ESTRATÉGICO DE RUIDO. 3ª FASE
ESCENARIO 2016

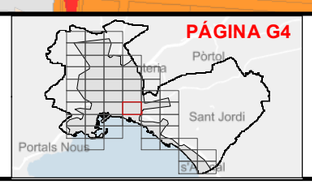

Ruido total (07-19h) Ld (dBA)		
55-60	60-65	70-75
	65-70	>75

Ld (dBA)	TOTAL	< 55	55 – 60	60 – 65	65 – 70	70 – 75	> 75
Población expuesta	x100 hab.	664	519	695	926	1095	276
	%	16%	12%	17%	22%	26%	7%

N

ESCALA: 1:5.000

0 50 100 m

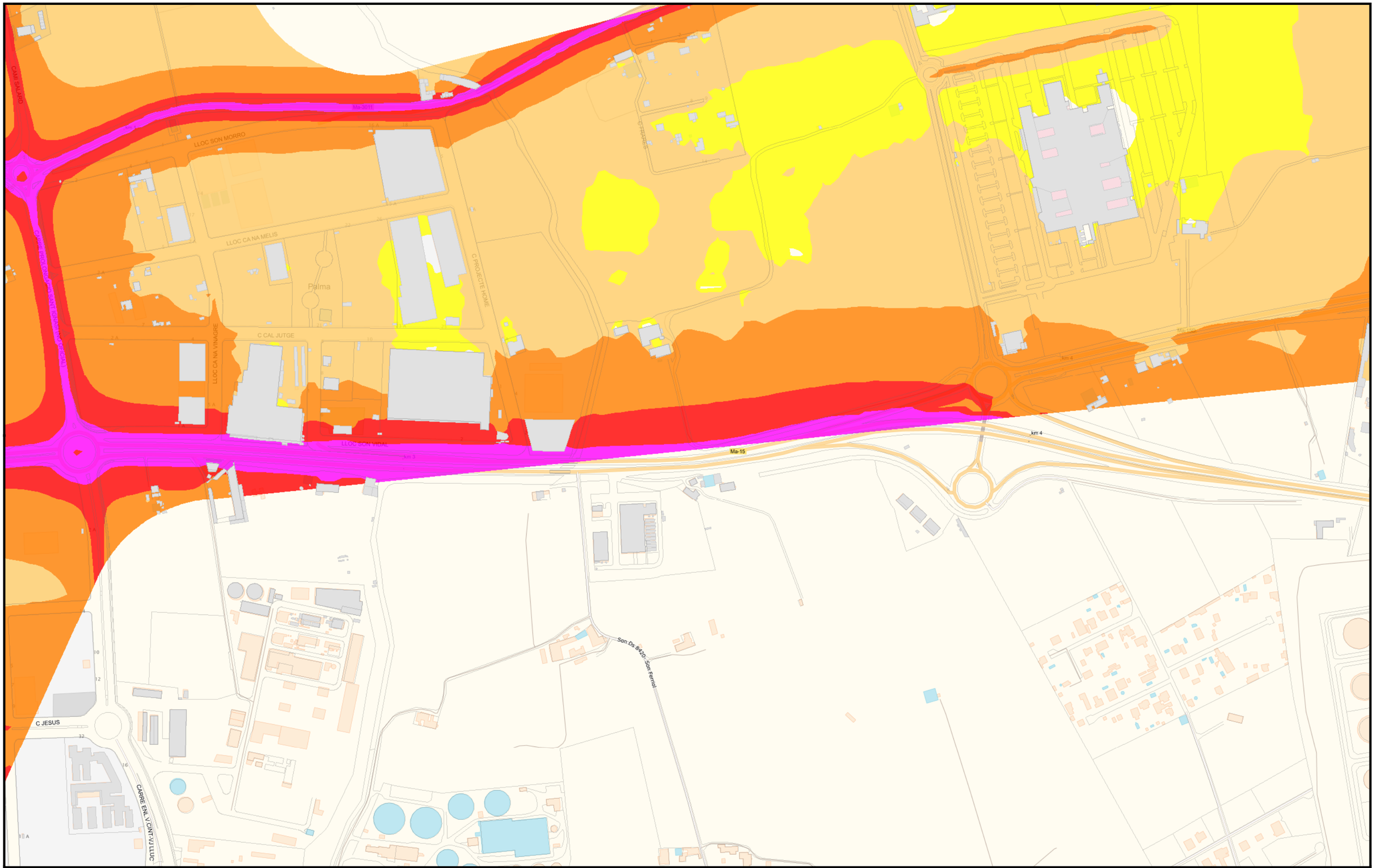

Ajuntament de Palma

MAPA ESTRATÉGICO DE RUIDO. 3ª FASE
ESCENARIO 2016

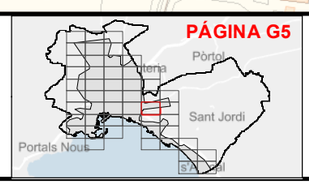

Ruido total (07-19h) Ld (dBA)		
55-60	60-65	70-75
	65-70	>75

Ld (dBA)	TOTAL	< 55	55 – 60	60 – 65	65 – 70	70 – 75	> 75
Población expuesta	x100 hab.	664	519	695	926	1095	276
	%	16%	12%	17%	22%	26%	7%

N

ESCALA: 1:5.000

0 50 100 m

Ajuntament de Palma

MAPA ESTRATÉGICO DE RUIDO. 3ª FASE
ESCENARIO 2016

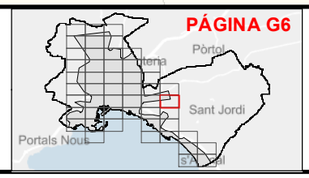

Ruido total (07-19h)
Ld (dBA)

55-60 | 60-65 | 65-70 | 70-75 | >75

Ld (dBA)	TOTAL	< 55	55 – 60	60 – 65	65 – 70	70 – 75	> 75
Población expuesta	x100 hab.	664	519	695	926	1095	276
	%	16%	12%	17%	22%	26%	7%

N

ESCALA: 1:5.000

0 50 100 m

Ajuntament de Palma

MAPA ESTRATÉGICO DE RUIDO. 3ª FASE
ESCENARIO 2016

Ruido total (07-19h)
Ld (dBA)

55-60
60-65
65-70
70-75
>75

Ld (dBA)	TOTAL	< 55	55 – 60	60 – 65	65 – 70	70 – 75	> 75
Población expuesta	x100 hab.	664	519	695	926	1095	276
	%	16%	12%	17%	22%	26%	7%

N

ESCALA: 1:5.000

0 50 100 m

Ajuntament de Palma

MAPA ESTRATÉGICO DE RUIDO. 3ª FASE
ESCENARIO 2016

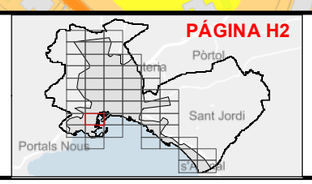

Ruido total (07-19h) Ld (dBA)		
55-60	60-65	70-75
	65-70	>75

Ld (dBA)	TOTAL	< 55	55 – 60	60 – 65	65 – 70	70 – 75	> 75
Población expuesta	x100 hab.	664	519	695	926	1095	276
	%	16%	12%	17%	22%	26%	7%

N

ESCALA: 1:5.000

0 50 100 m

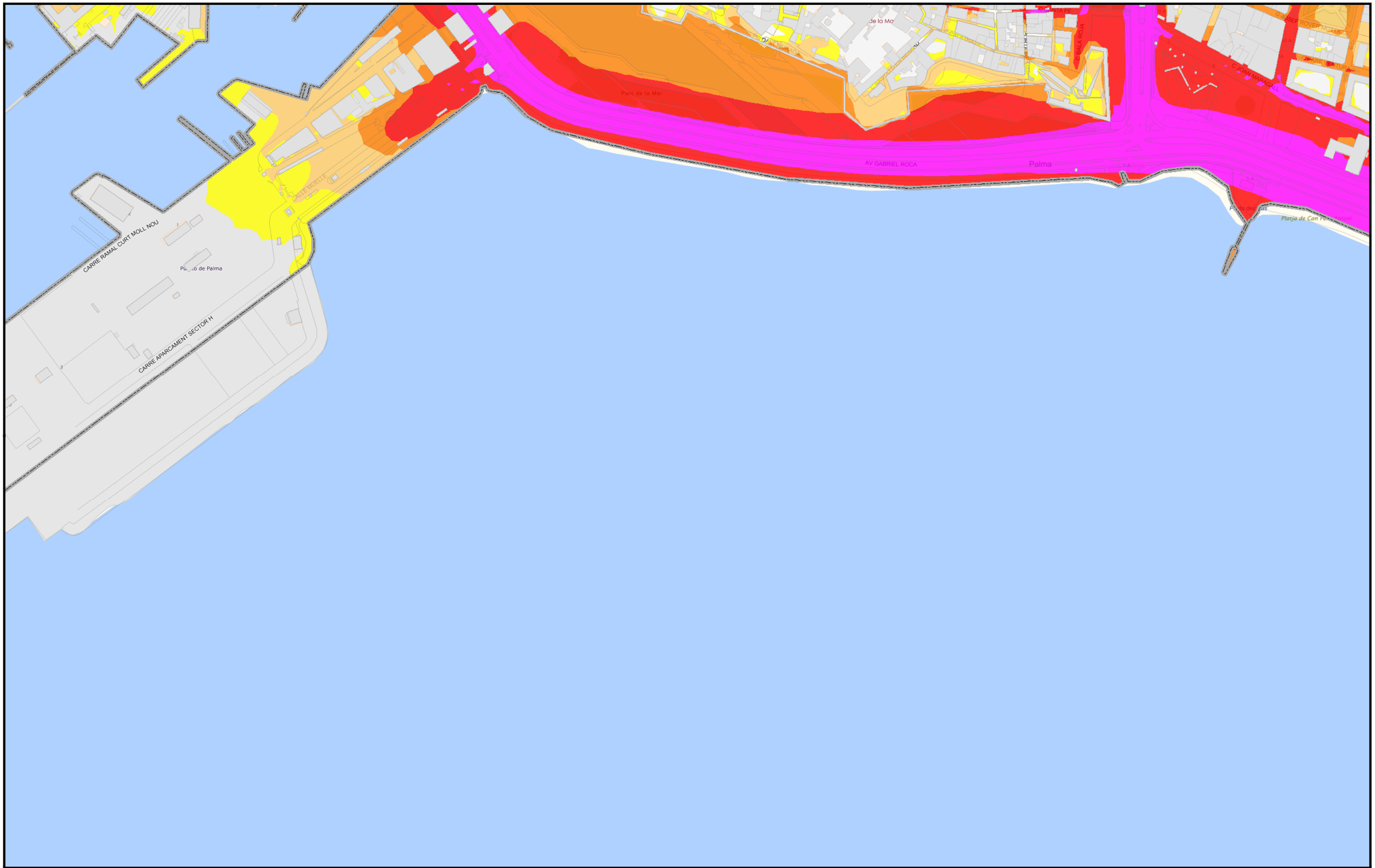

Ajuntament de Palma

MAPA ESTRATÉGICO DE RUIDO. 3ª FASE
ESCENARIO 2016

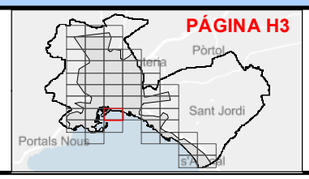

Ruido total (07-19h)
Ld (dBA)

55-60 | 60-65 | 65-70 | 70-75 | >75

Ld (dBA)	TOTAL	< 55	55 – 60	60 – 65	65 – 70	70 – 75	> 75
Población expuesta	x100 hab.	664	519	695	926	1095	276
	%	16%	12%	17%	22%	26%	7%

N

ESCALA: 1:5.000

0 50 100 m

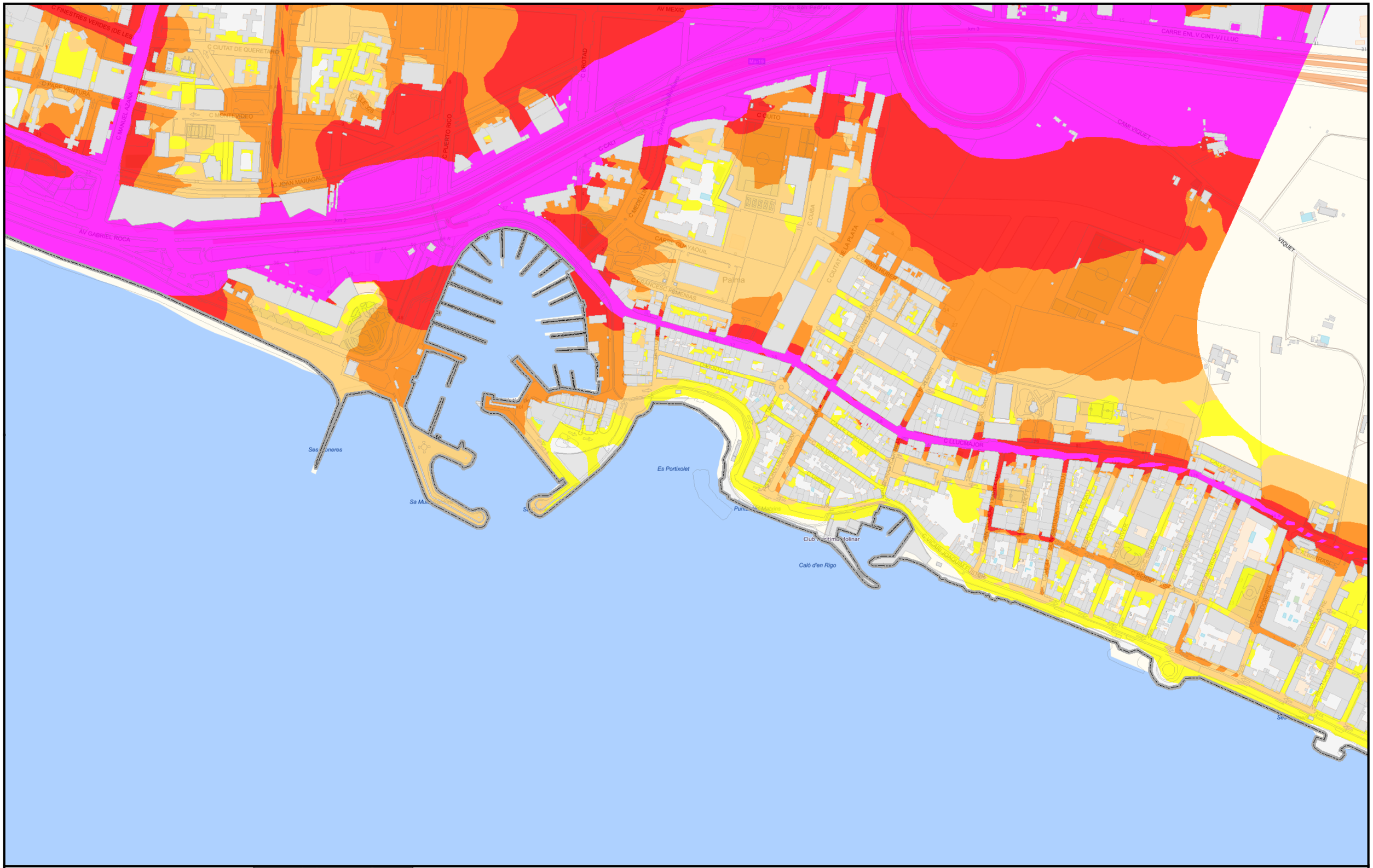

Ajuntament de Palma

MAPA ESTRATÉGICO DE RUIDO. 3ª FASE
ESCENARIO 2016

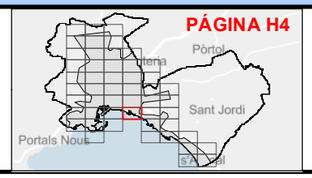

Ruido total (07-19h) Ld (dBA)		
55-60	60-65	70-75
	65-70	>75

Ld (dBA)	TOTAL	< 55	55 – 60	60 – 65	65 – 70	70 – 75	> 75
Población expuesta	x100 hab.	664	519	695	926	1095	276
	%	16%	12%	17%	22%	26%	7%

N

ESCALA: 1:5.000

0 50 100 m

Ajuntament de Palma

MAPA ESTRATÉGICO DE RUIDO. 3ª FASE
ESCENARIO 2016

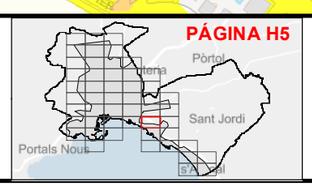

Ruido total (07-19h)
Ld (dBA)

55-60 | 60-65 | 65-70 | 70-75 | >75

Ld (dBA)	TOTAL	< 55	55 – 60	60 – 65	65 – 70	70 – 75	> 75
Población expuesta	x100 hab.	664	519	695	926	1095	276
	%	16%	12%	17%	22%	26%	7%

N

ESCALA: 1:5.000

0 50 100 m

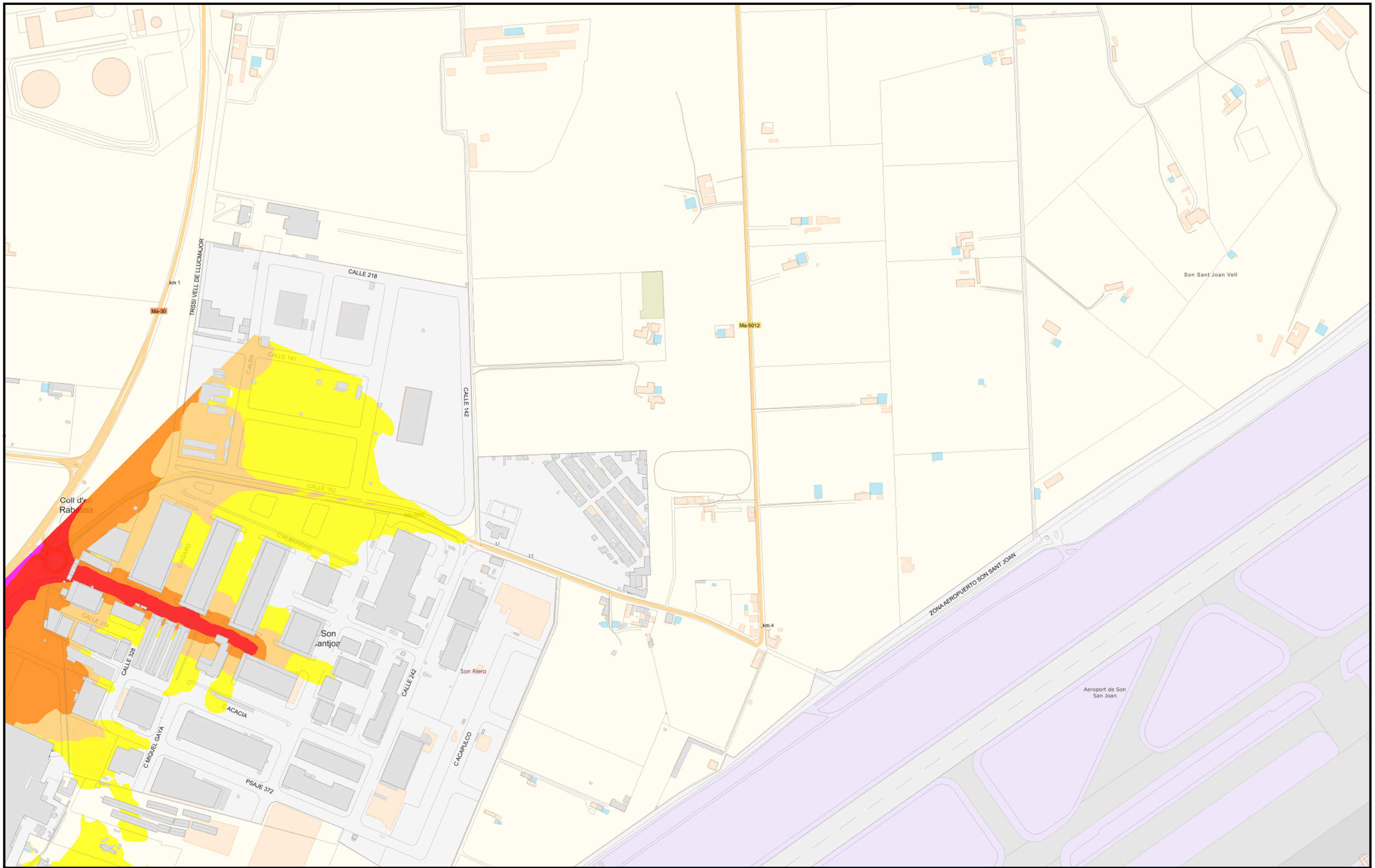

Ajuntament de Palma

MAPA ESTRATÉGICO DE RUIDO. 3ª FASE
ESCENARIO 2016

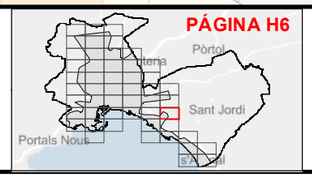

Ruido total (07-19h) Ld (dBA)		
55-60	60-65	70-75
	65-70	>75

Ld (dBA)	TOTAL	< 55	55 – 60	60 – 65	65 – 70	70 – 75	> 75
Población expuesta	x100 hab.	664	519	695	926	1095	276
	%	16%	12%	17%	22%	26%	7%

N

ESCALA: 1:5.000

0 50 100 m

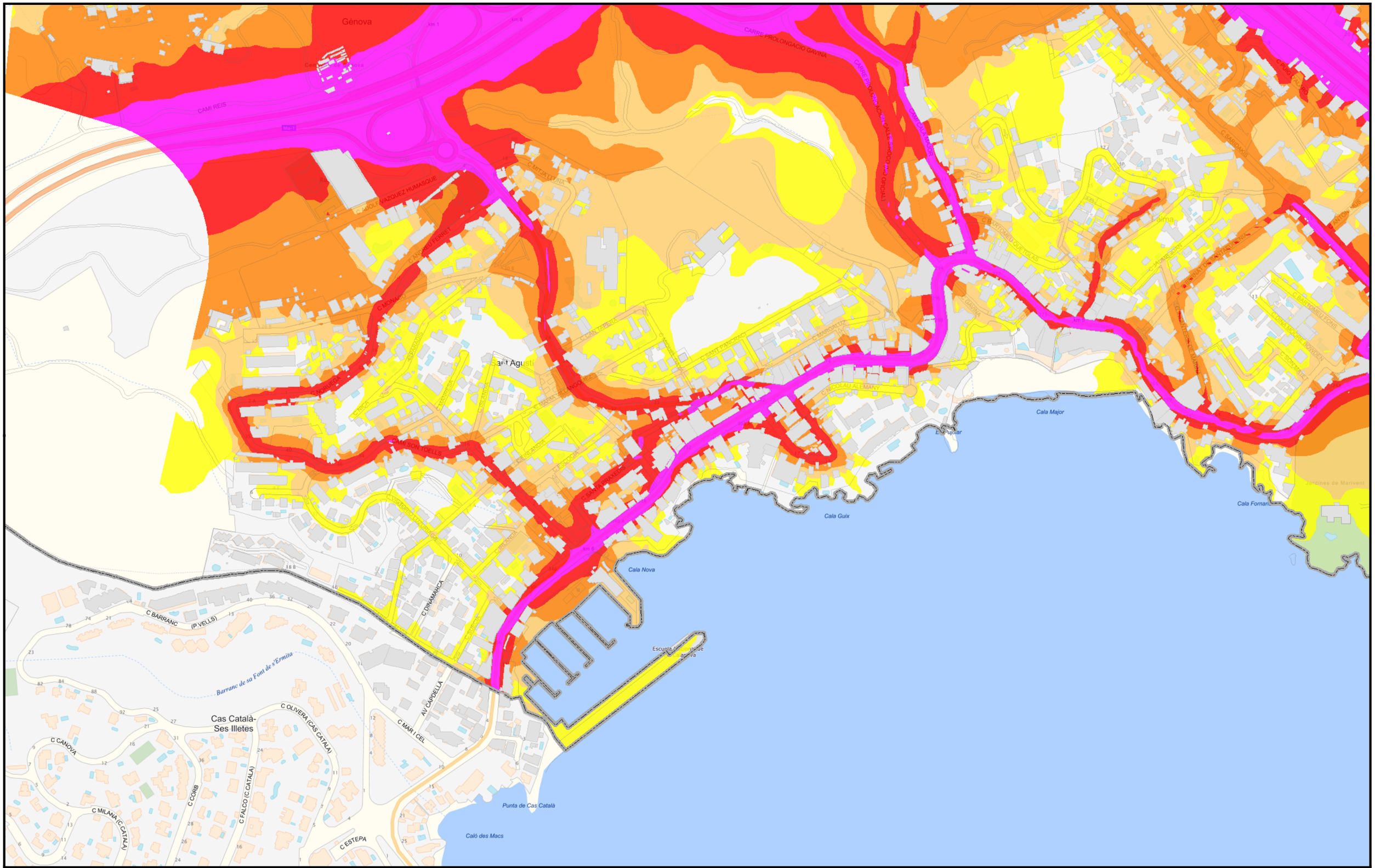

Ajuntament de Palma

MAPA ESTRATÉGICO DE RUIDO. 3ª FASE
ESCENARIO 2016

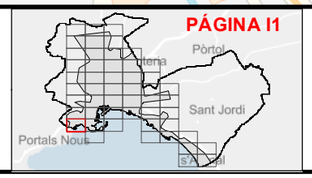

Ruido total (07-19h)
Ld (dBA)

55-60 | 60-65 | 65-70 | 70-75 | >75

Ld (dBA)	TOTAL	< 55	55 – 60	60 – 65	65 – 70	70 – 75	> 75
Población expuesta	x100 hab.	664	519	695	926	1095	276
	%	16%	12%	17%	22%	26%	7%

N

ESCALA: 1:5.000

0 50 100 m

Ajuntament de Palma

MAPA ESTRATÉGICO DE RUIDO. 3ª FASE
ESCENARIO 2016

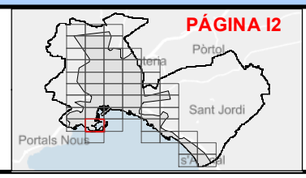

Ruido total (07-19h)
Ld (dBA)

55-60 | 60-65 | 65-70 | 70-75 | >75

Ld (dBA)	TOTAL	< 55	55 – 60	60 – 65	65 – 70	70 – 75	> 75
Población expuesta	x100 hab.	664	519	695	926	1095	276
	%	16%	12%	17%	22%	26%	7%

N

ESCALA: 1:5.000

0 50 100 m

Ajuntament de Palma

MAPA ESTRATÉGICO DE RUIDO. 3ª FASE
ESCENARIO 2016

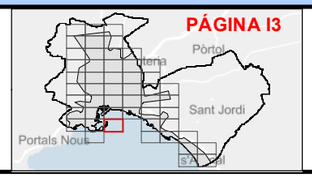

Ruido total (07-19h)
Ld (dBA)

55-60
60-65
65-70
70-75
>75

Ld (dBA)	TOTAL	< 55	55 – 60	60 – 65	65 – 70	70 – 75	> 75
Población expuesta	x100 hab.	664	519	695	926	1095	276
	%	16%	12%	17%	22%	26%	7%

N

ESCALA: 1:5.000

0 50 100 m

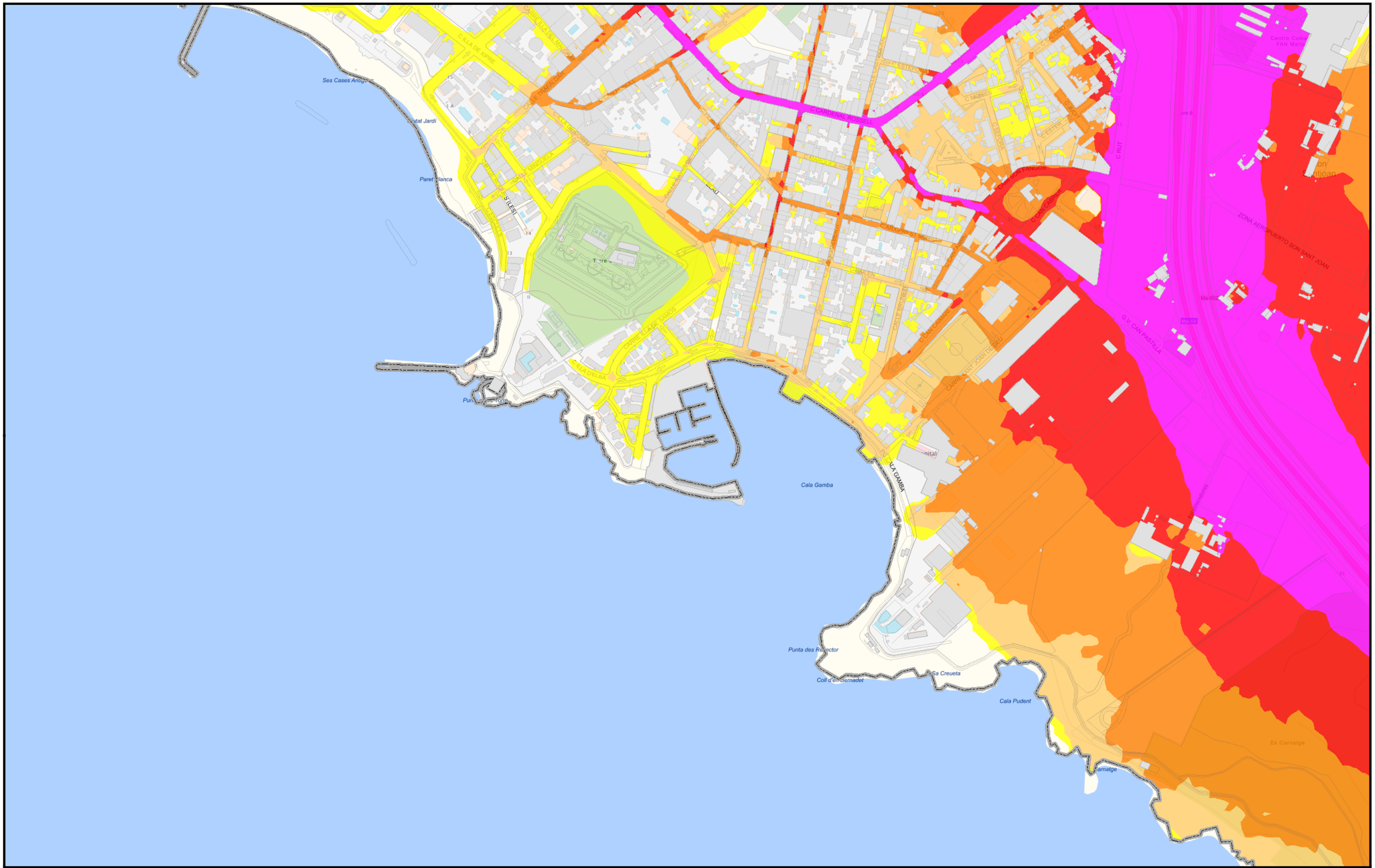
Ses Cases Antiguas
Paret Blanca
Cala Gamba
Punta des Rotector
Coll d'en Bernadet
Sa Creueta
Cala Pudent
Es Carnatge
C/ CARDENAL ROSELL
C/ MARTINEZ
C/ CANTAVANGOS
C/ CANCABRERA
C/ CANCAMEL
C/ BRAILA
C/ CANTAPASTILLA
ZONA AEROPUERTO SON SANT JOAN
C/ RUT
C/ MOISES
C/ ESTER
C/ CEDRO
C/ CABRERA
C/ ROMEU
C/ CANTAPAJAROS
C/ CANTAMEL
C/ CANTAMEL
C/ CANTAMEL

Ajuntament de Palma

MAPA ESTRATÉGICO DE RUIDO. 3ª FASE
ESCENARIO 2016

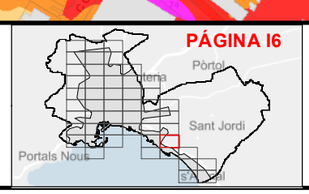

Ruido total (07-19h) Ld (dBA)		
55-60	60-65	70-75
	65-70	>75

Ld (dBA)	TOTAL	< 55	55 – 60	60 – 65	65 – 70	70 – 75	> 75
Población expuesta	x100 hab.	664	519	695	926	1095	276
	%	16%	12%	17%	22%	26%	7%

N

ESCALA: 1:5.000

0 50 100 m

Ajuntament de Palma

MAPA ESTRATÉGICO DE RUIDO. 3ª FASE
ESCENARIO 2016

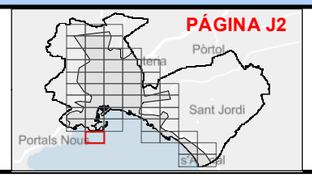

Ruido total (07-19h)
Ld (dBA)

55-60
60-65
65-70
70-75
>75

Ld (dBA)	TOTAL	< 55	55 – 60	60 – 65	65 – 70	70 – 75	> 75
Población expuesta	x100 hab.	664	519	695	926	1095	276
	%	16%	12%	17%	22%	26%	7%

N

ESCALA: 1:5.000

0 50 100 m

Ajuntament de Palma

MAPA ESTRATÉGICO DE RUIDO. 3ª FASE
ESCENARIO 2016

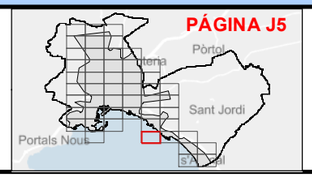

Ruido total (07-19h)
Ld (dBA)

55-60
60-65
65-70
70-75
>75

Ld (dBA)	TOTAL	< 55	55 – 60	60 – 65	65 – 70	70 – 75	> 75
Población expuesta	x100 hab.	664	519	695	926	1095	276
	%	16%	12%	17%	22%	26%	7%

N

ESCALA: 1:5.000

0 50 100 m

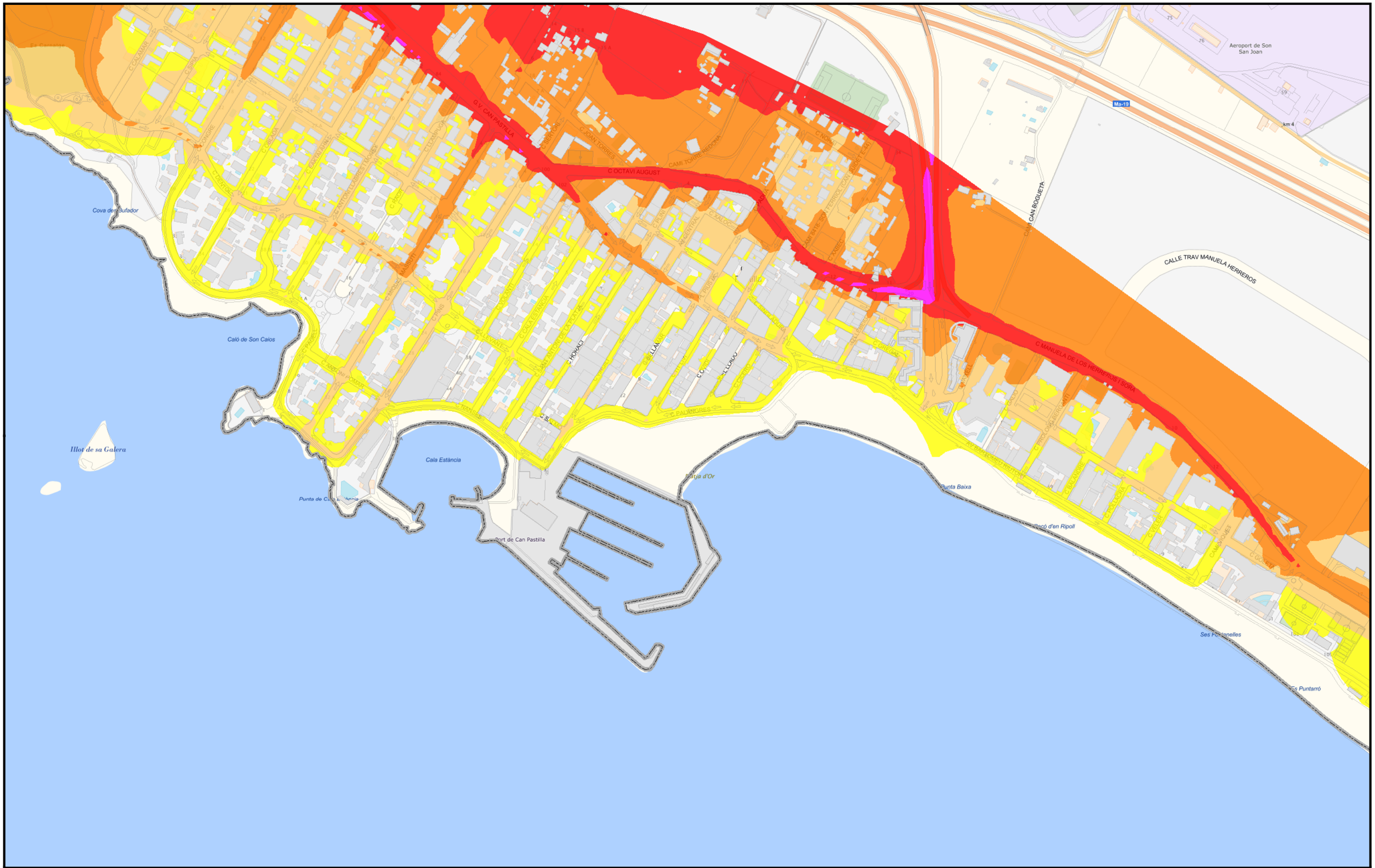

Ajuntament de Palma

MAPA ESTRATÉGICO DE RUIDO. 3ª FASE
ESCENARIO 2016

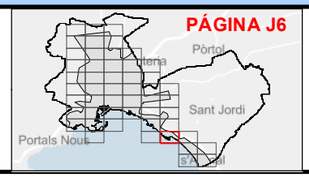

Ruido total (07-19h)
Ld (dBA)

55-60 | 60-65 | 65-70 | 70-75 | >75

Ld (dBA)	TOTAL	< 55	55 – 60	60 – 65	65 – 70	70 – 75	> 75
Población expuesta	x100 hab.	664	519	695	926	1095	276
	%	16%	12%	17%	22%	26%	7%

N

ESCALA: 1:5.000

0 50 100 m

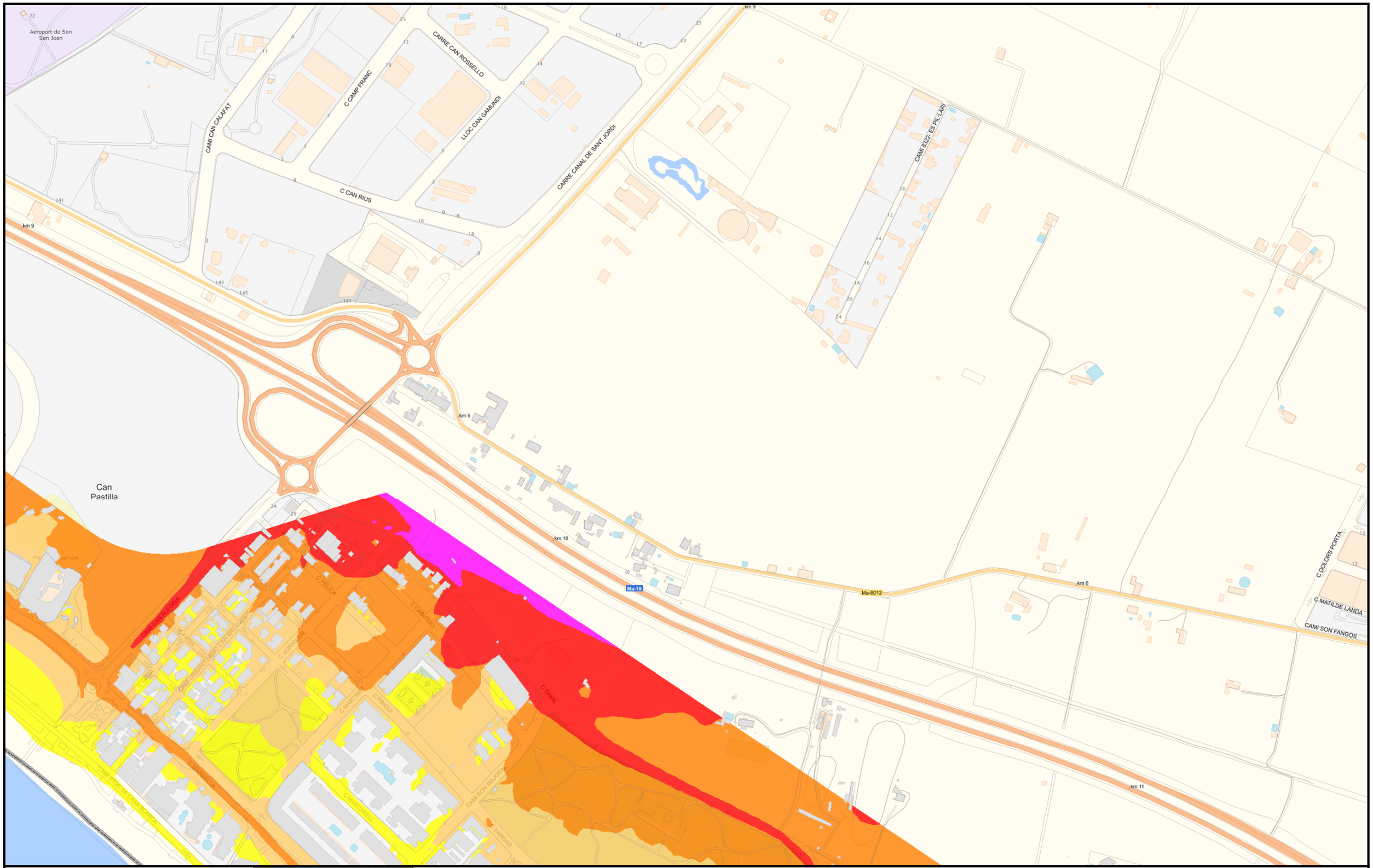

Ajuntament de Palma

MAPA ESTRATÉGICO DE RUIDO. 3ª FASE
ESCENARIO 2016

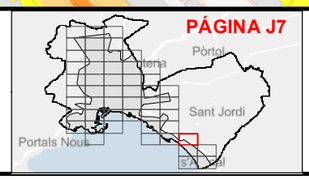

Ruido total (07-19h) Ld (dBA)		
55-60	60-65	70-75
	65-70	>75

Ld (dBA)	TOTAL	< 55	55 – 60	60 – 65	65 – 70	70 – 75	> 75
Población expuesta	x100 hab.	664	519	695	926	1095	276
	%	16%	12%	17%	22%	26%	7%

N

ESCALA: 1:5.000

0 50 100 m

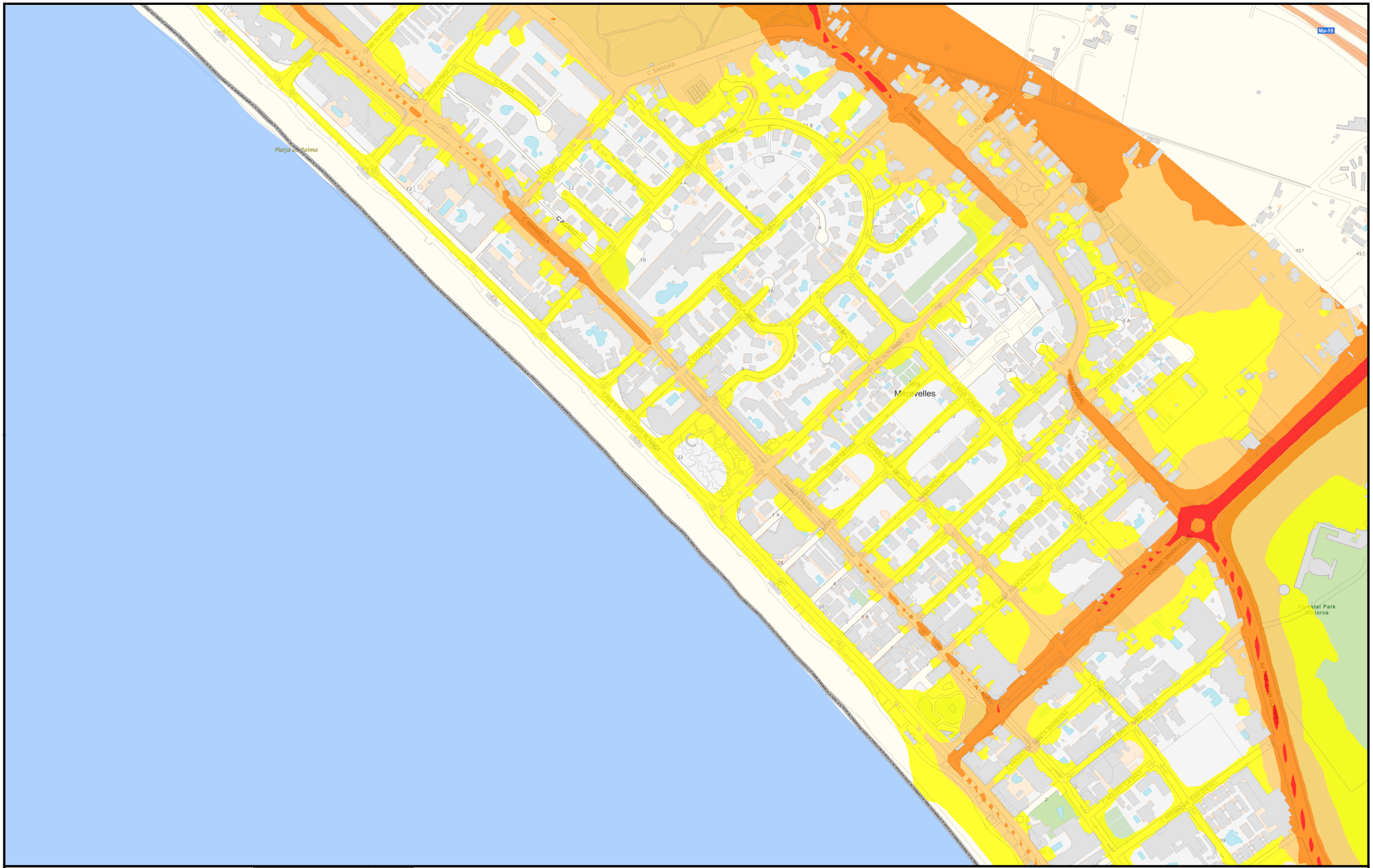

Ajuntament de Palma

MAPA ESTRATÉGICO DE RUIDO. 3ª FASE
ESCENARIO 2016

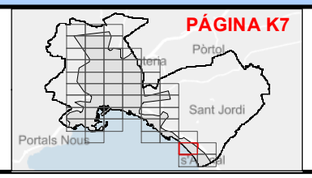

Ruido total (07-19h) Ld (dBA)		
55-60	60-65	70-75
	65-70	>75

Ld (dBA)	TOTAL	< 55	55 – 60	60 – 65	65 – 70	70 – 75	> 75
Población expuesta	x100 hab.	664	519	695	926	1095	276
	%	16%	12%	17%	22%	26%	7%

N

ESCALA: 1:5.000

0 50 100 m

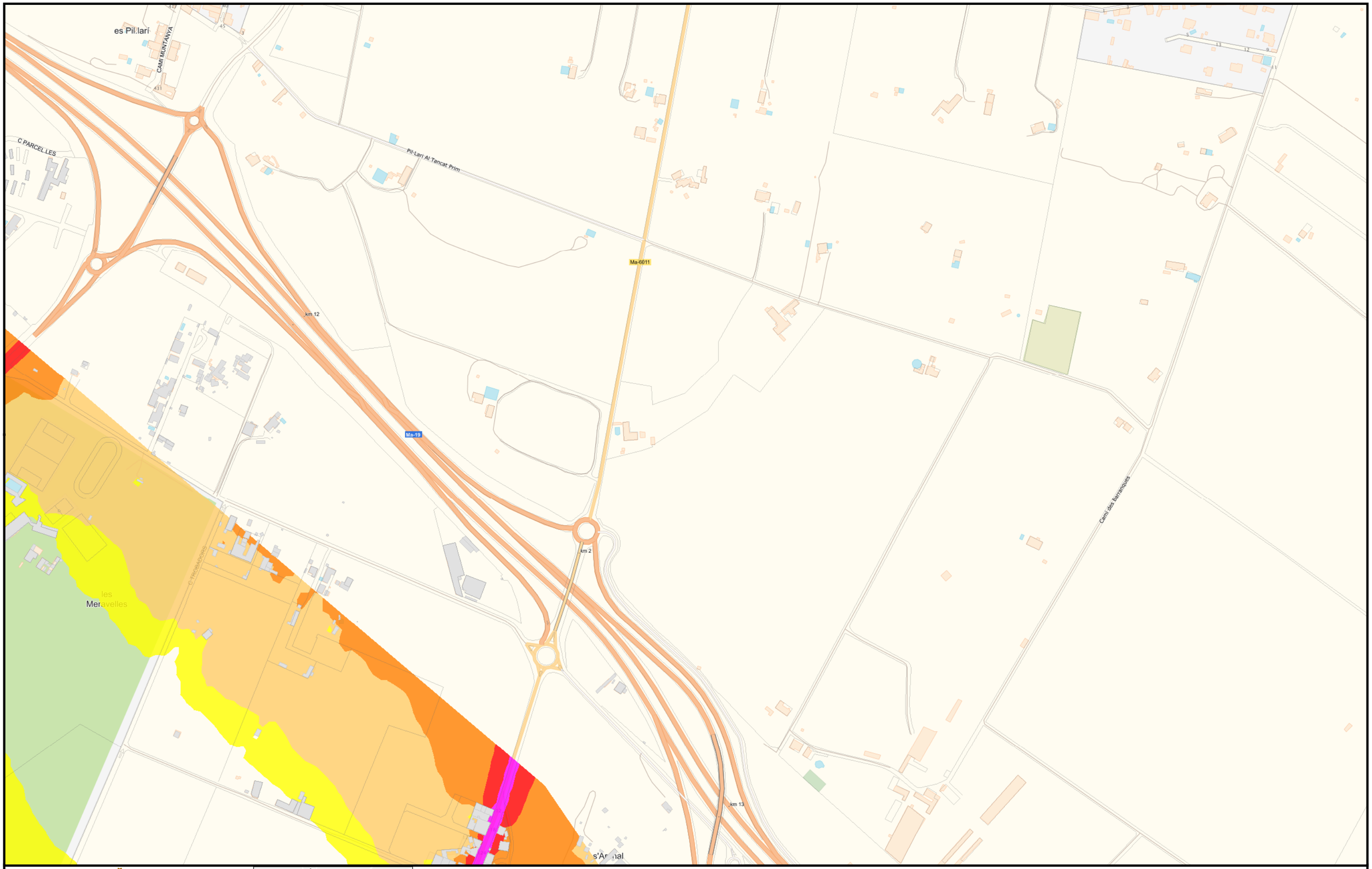

Ajuntament de Palma

MAPA ESTRATÉGICO DE RUIDO. 3ª FASE
ESCENARIO 2016

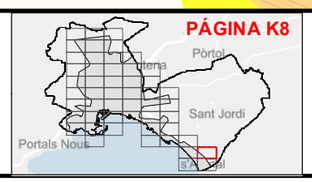

Ruido total (07-19h) Ld (dBA)		
55-60	60-65	70-75
	65-70	>75

Ld (dBA)	TOTAL	< 55	55 – 60	60 – 65	65 – 70	70 – 75	> 75
Población expuesta	x100 hab.	664	519	695	926	1095	276
	%	16%	12%	17%	22%	26%	7%

N

ESCALA: 1:5.000

0 50 100 m

Ajuntament de Palma

MAPA ESTRATÉGICO DE RUIDO. 3ª FASE
ESCENARIO 2016

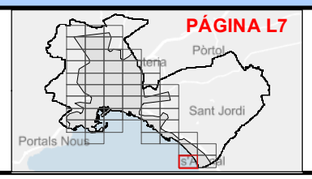

Ruido total (07-19h)
Ld (dBA)

55-60
60-65
65-70
70-75
>75

Ld (dBA)	TOTAL	< 55	55 – 60	60 – 65	65 – 70	70 – 75	> 75
Población expuesta	x100 hab.	664	519	695	926	1095	276
	%	16%	12%	17%	22%	26%	7%

N

ESCALA: 1:5.000

0 50 100 m

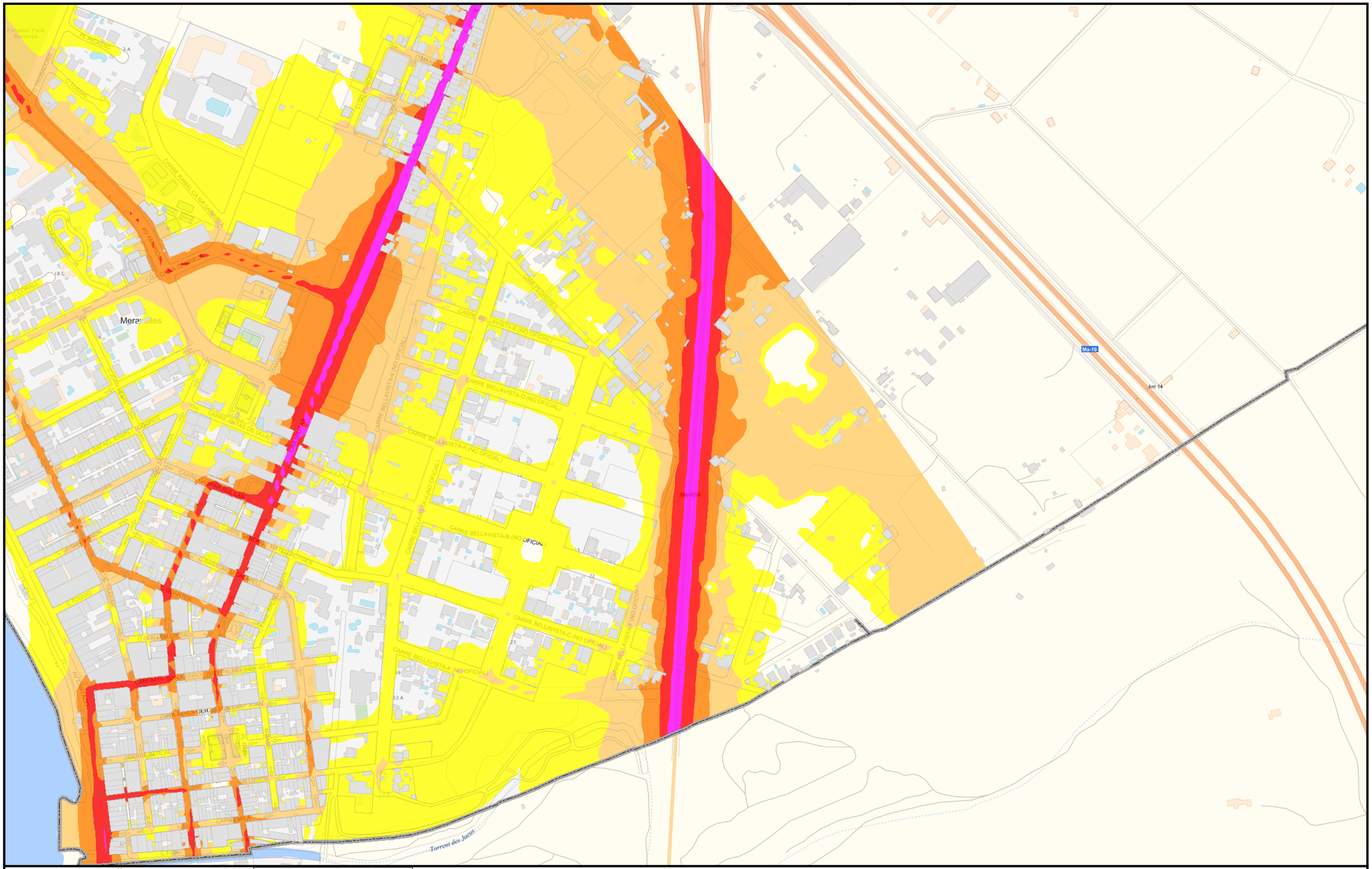

Ajuntament de Palma

MAPA ESTRATÉGICO DE RUIDO. 3ª FASE
ESCENARIO 2016

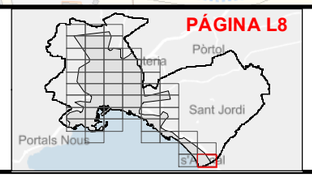

Ruido total (07-19h)
Ld (dBA)

55-60 | 60-65 | 65-70 | 70-75 | >75

Ld (dBA)	TOTAL	< 55	55 – 60	60 – 65	65 – 70	70 – 75	> 75
Población expuesta	x100 hab.	664	519	695	926	1095	276
	%	16%	12%	17%	22%	26%	7%

N

ESCALA: 1:5.000

0 50 100 m