Ajuntament de Palma

MAPA ESTRATÉGICO DE RUIDO. 3ª FASE
ESCENARIO 2016

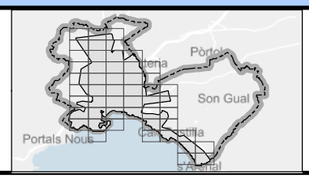

Tráfico rodado (23-07h)
Ln (dBA)

- 50-55
- 55-60
- 60-65
- 65-70
- >70

N

ESCALA: 1:75.000

0 750 1.500 m

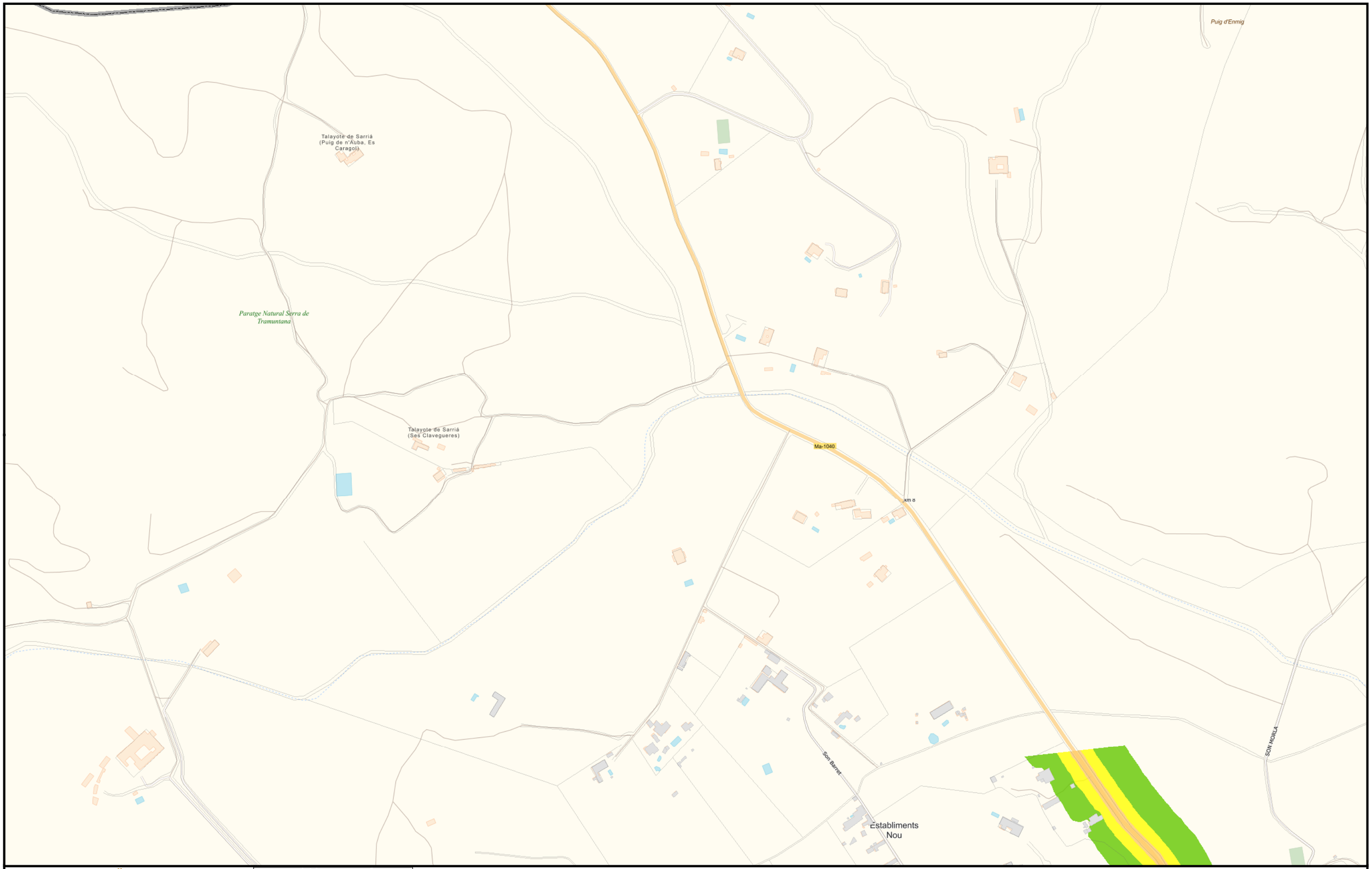

Ajuntament de Palma

MAPA ESTRATÉGICO DE RUIDO. 3ª FASE
ESCENARIO 2016

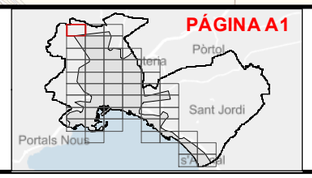

Tráfico rodado (23-07h)
Ln (dBA)

50-55 | 55-60 | 60-65 | 65-70 | >70

Ln (dBA)	RODADO	<50	50-55	55-60	60-65	65-70	>70
Población expuesta	x100 hab.	1086	639	894	1005	467	84
	%	26%	15%	21%	24%	11%	2%

N

ESCALA: 1:5.000

0 50 100 m

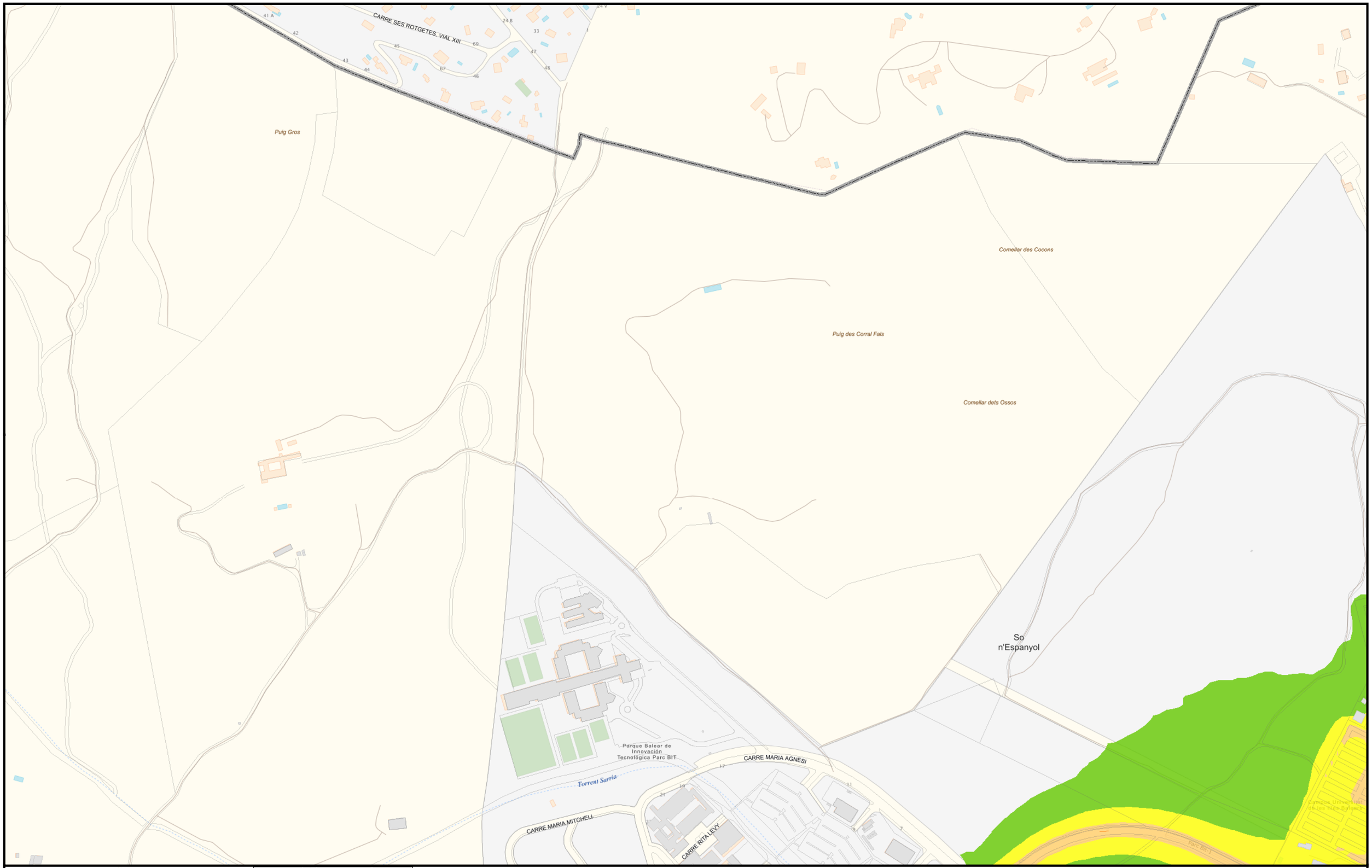

Ajuntament de Palma

MAPA ESTRATÉGICO DE RUIDO. 3ª FASE
ESCENARIO 2016

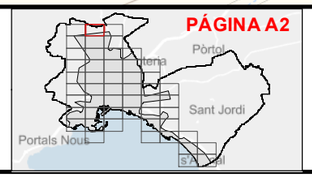

Tráfico rodado (23-07h)
Ln (dBA)

50-55 | 55-60 | 60-65 | 65-70 | >70

Ln (dBA)	RODADO	<50	50-55	55-60	60-65	65-70	>70
Población expuesta	x100 hab.	1086	639	894	1005	467	84
	%	26%	15%	21%	24%	11%	2%

N

ESCALA: 1:5.000

0 50 100 m

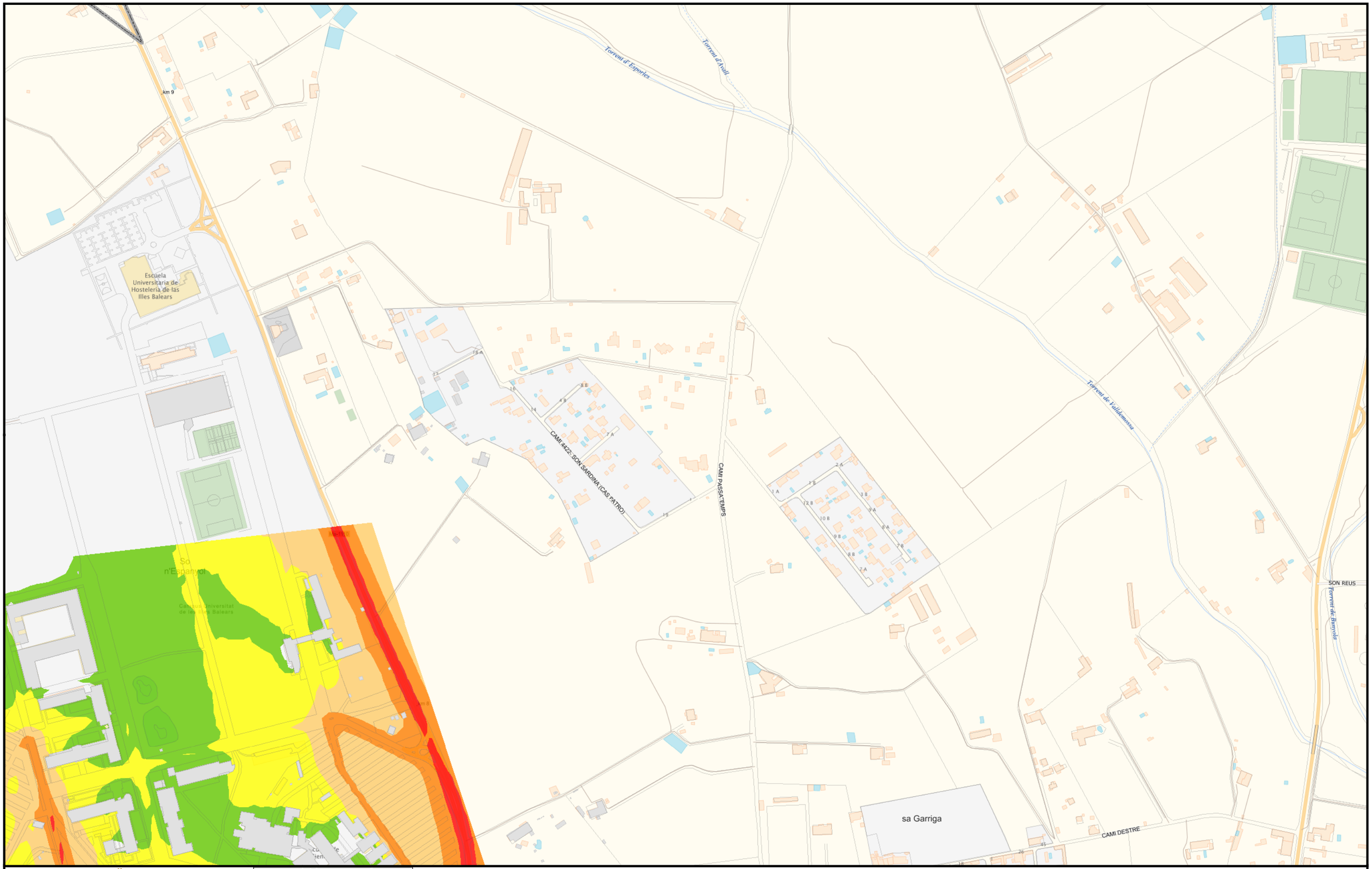

Ajuntament de Palma

MAPA ESTRATÉGICO DE RUIDO. 3ª FASE
ESCENARIO 2016

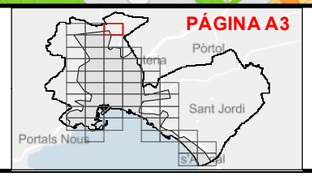

Tráfico rodado (23-07h)
Ln (dBA)

50-55 | 55-60 | 60-65 | 65-70 | >70

Ln (dBA)	RODADO	<50	50-55	55-60	60-65	65-70	>70
Población expuesta	x100 hab.	1086	639	894	1005	467	84
	%	26%	15%	21%	24%	11%	2%

N

ESCALA: 1:5.000

0 50 100 m

Paratge Natural Serra de Tramuntana

Son Barret

CAMI DELME

SON MORLÀ

Can Mallol

CARRE FORN DEL VIDRE

Establiments Nou

PORXADA

Torrent de na Bàrbara

SARRIA

Establiments Nous

CAMI SARRIA

CAMI CAMPANAR

Torrent d' Infern

Ajuntament de Palma

MAPA ESTRATÉGICO DE RUIDO. 3ª FASE
ESCENARIO 2016

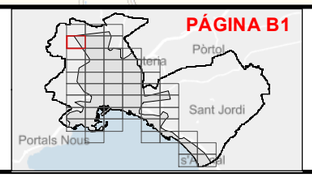

Tráfico rodado (23-07h)
Ln (dBA)

50-55 | 55-60 | 60-65 | 65-70 | >70

Ln (dBA)	RODADO	<50	50-55	55-60	60-65	65-70	>70
Población expuesta	x100 hab.	1086	639	894	1005	467	84
	%	26%	15%	21%	24%	11%	2%

N

ESCALA: 1:5.000

0 50 100 m

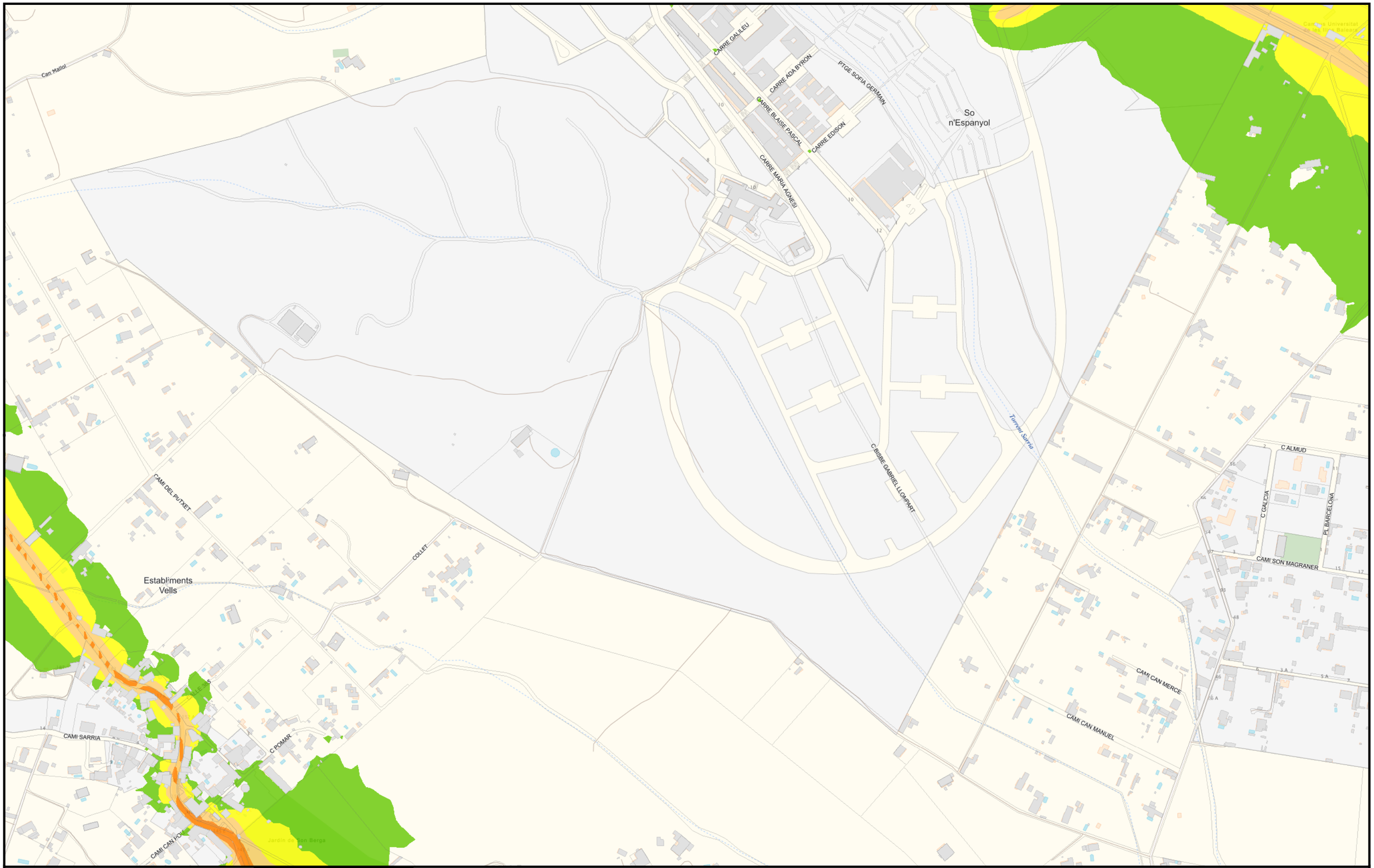

Ajuntament de Palma

MAPA ESTRATÉGICO DE RUIDO. 3ª FASE
ESCENARIO 2016

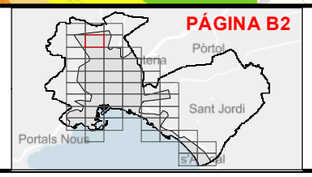

Tráfico rodado (23-07h)
Ln (dBA)

50-55 | 55-60 | 60-65 | 65-70 | >70

Ln (dBA)	RODADO	<50	50-55	55-60	60-65	65-70	>70
Población expuesta	x100 hab.	1086	639	894	1005	467	84
	%	26%	15%	21%	24%	11%	2%

N

ESCALA: 1:5.000

0 50 100 m

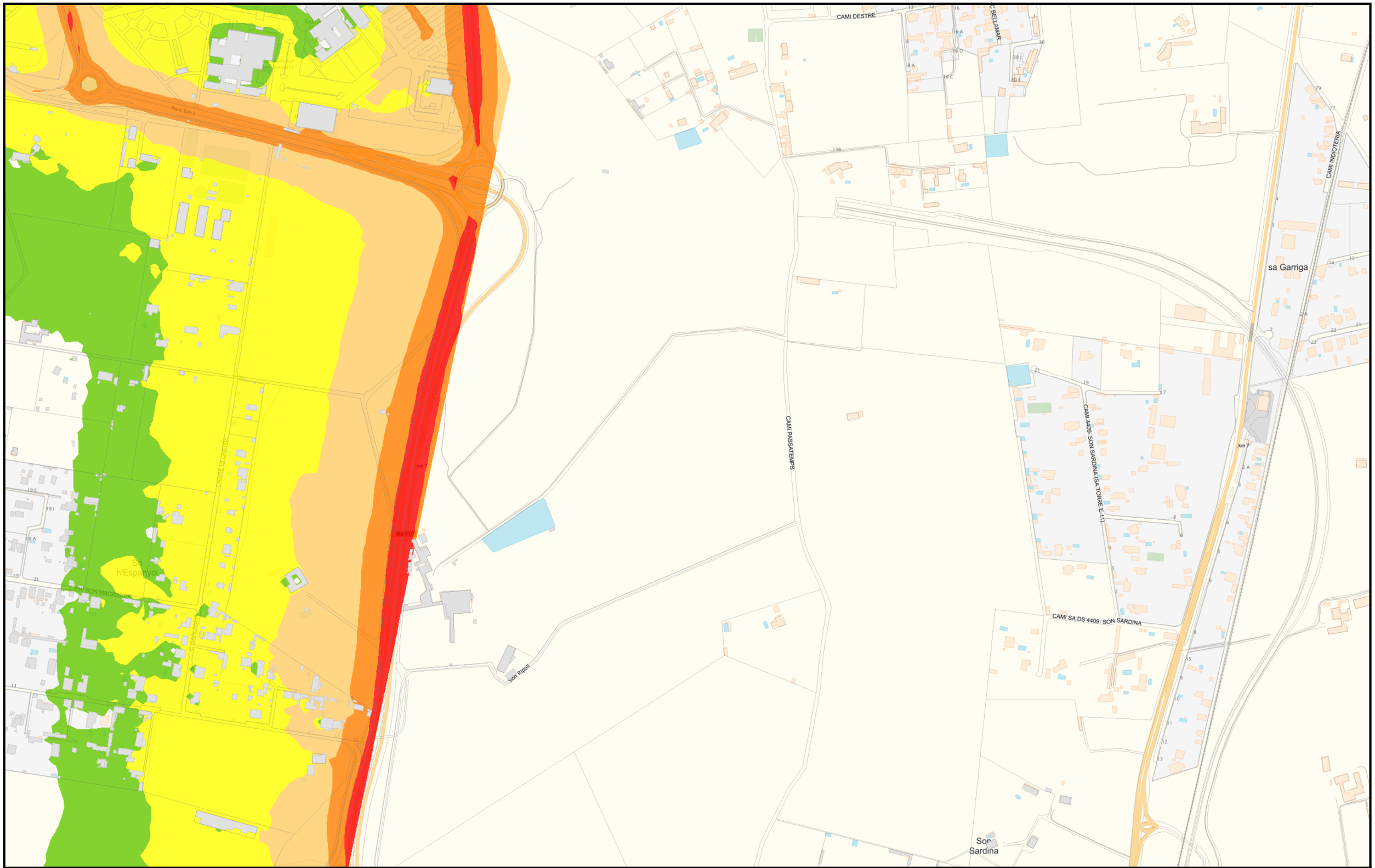

Ajuntament de Palma

MAPA ESTRATÉGICO DE RUIDO. 3ª FASE
ESCENARIO 2016

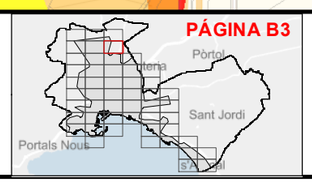

Tráfico rodado (23-07h)
Ln (dBA)

50-55 | 55-60 | 60-65 | 65-70 | >70

Ln (dBA)	RODADO	<50	50-55	55-60	60-65	65-70	>70
Población expuesta	x100 hab.	1086	639	894	1005	467	84
	%	26%	15%	21%	24%	11%	2%

N

ESCALA: 1:5.000

0 50 100 m

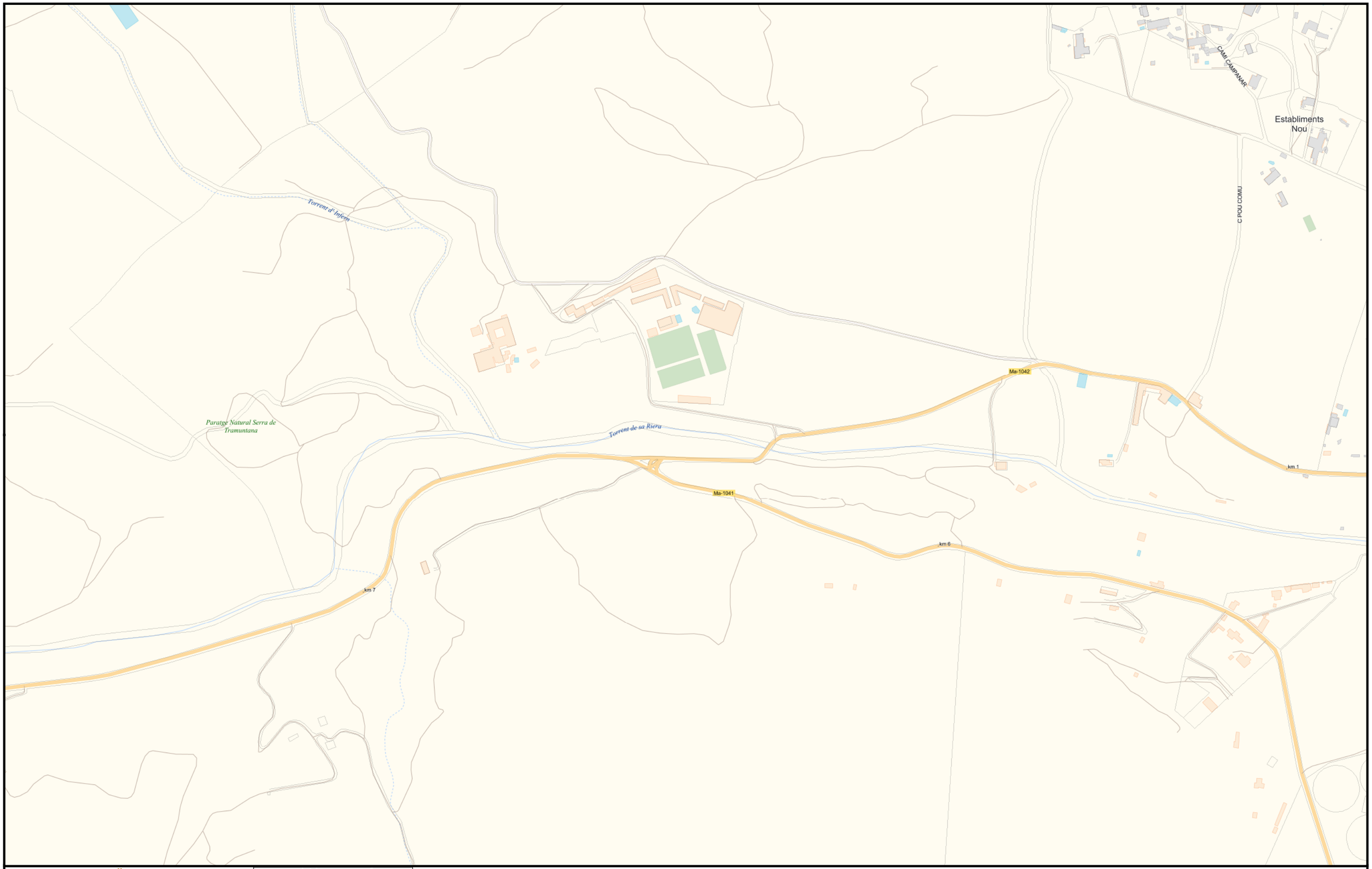

Ajuntament de Palma

MAPA ESTRATÉGICO DE RUIDO. 3ª FASE
ESCENARIO 2016

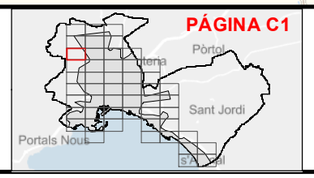

Tráfico rodado (23-07h)
Ln (dBA)

50-55 | 55-60 | 60-65 | 65-70 | >70

Ln (dBA)	RODADO	<50	50-55	55-60	60-65	65-70	>70
Población expuesta	x100 hab.	1086	639	894	1005	467	84
	%	26%	15%	21%	24%	11%	2%

N

ESCALA: 1:5.000

0 50 100 m

Ajuntament de Palma

MAPA ESTRATÉGICO DE RUIDO. 3ª FASE
ESCENARIO 2016

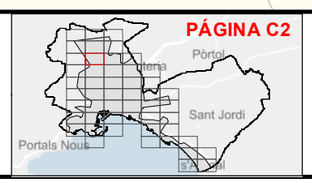

Tráfico rodado (23-07h)
Ln (dBA)

50-55 | 55-60 | 60-65 | 65-70 | >70

Ln (dBA)	RODADO	<50	50-55	55-60	60-65	65-70	>70
Población expuesta	x100 hab.	1086	639	894	1005	467	84
	%	26%	15%	21%	24%	11%	2%

N

ESCALA: 1:5.000

0 50 100 m

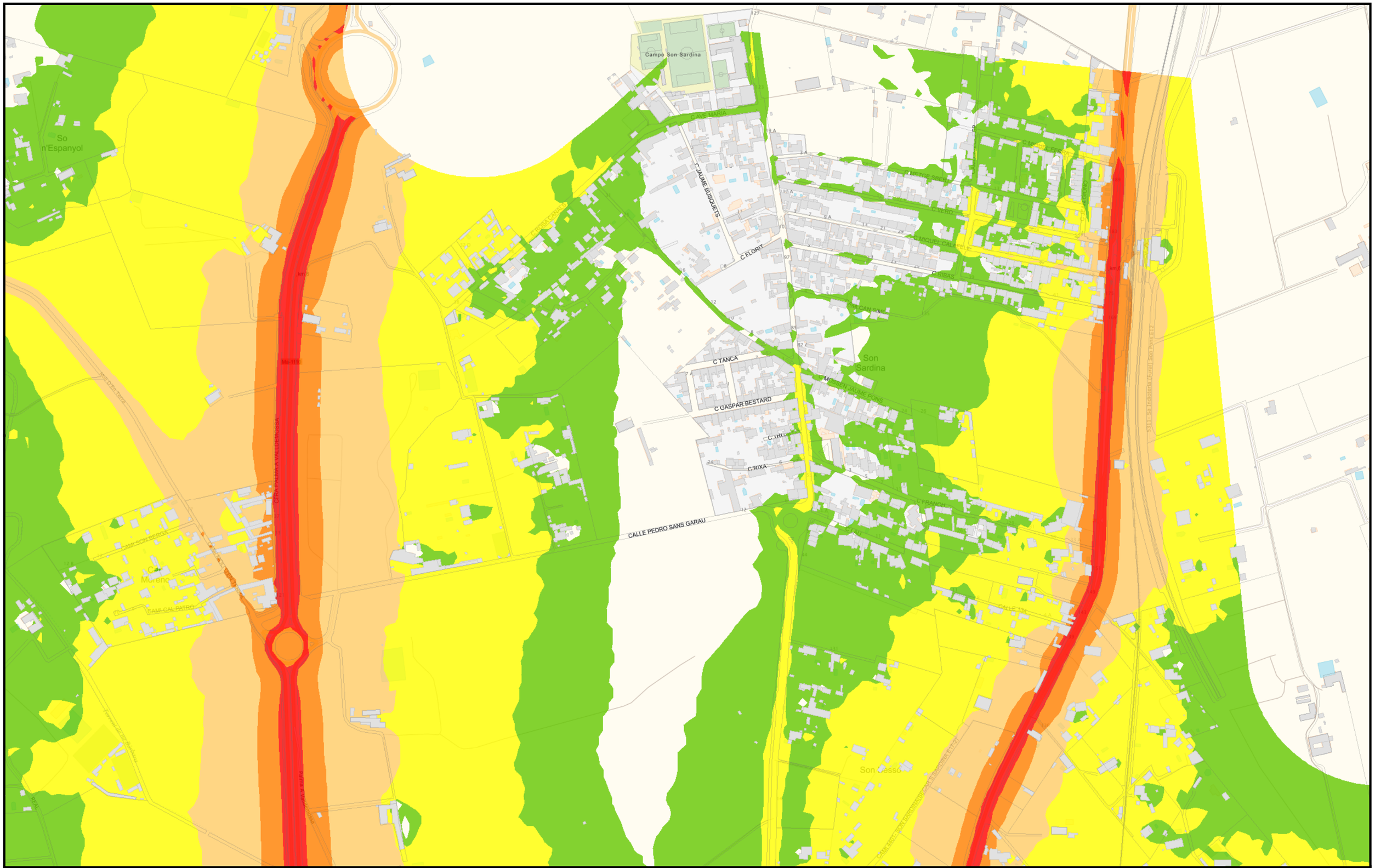
Campo Son Sardina
So n'Espanyol
C AVE MARIA
C JAUME BUSQUETS
C FLORIT
C TANCA
C GASPAR BESTARD
C RIXA
C FRANCH
C RIBAS
C VERD
Son Sardina
CALLE PEDRO SANS GARAU
Ma-1110
Ma-19
Ma-19
Ma-19

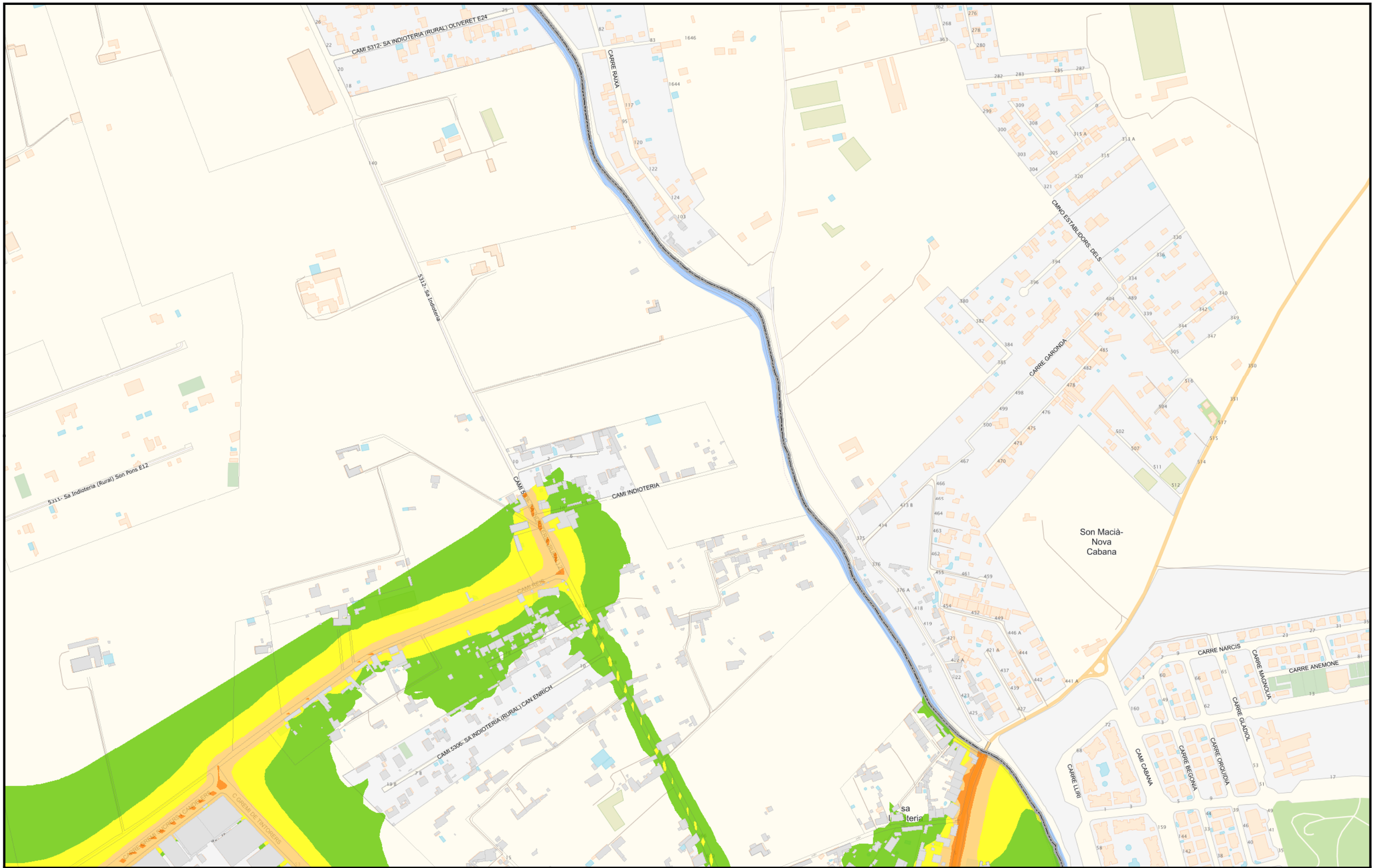

Ajuntament de Palma

MAPA ESTRATÉGICO DE RUIDO. 3ª FASE
ESCENARIO 2016

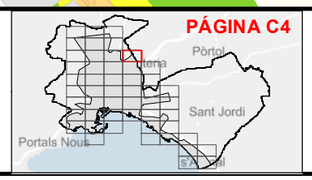

Tráfico rodado (23-07h) Ln (dBA)		
50-55	55-60	65-70
	60-65	>70

Ln (dBA)	RODADO	<50	50-55	55-60	60-65	65-70	>70
Población expuesta	x100 hab.	1086	639	894	1005	467	84
	%	26%	15%	21%	24%	11%	2%

N

ESCALA: 1:5.000

0 50 100 m

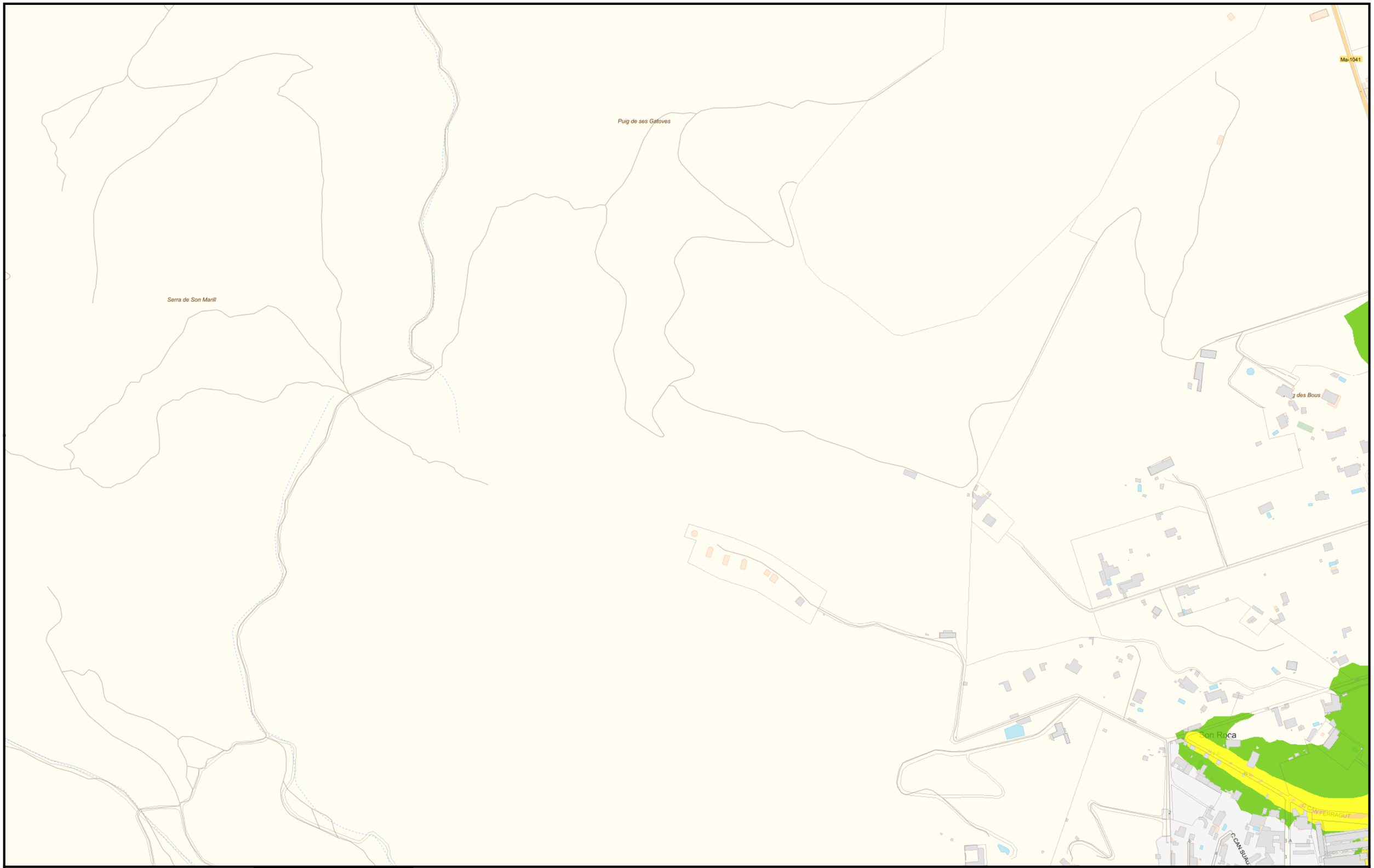

Ajuntament de Palma

MAPA ESTRATÉGICO DE RUIDO. 3ª FASE
ESCENARIO 2016

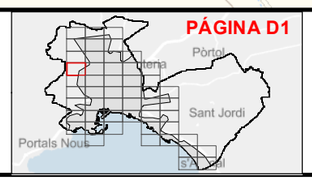

Tráfico rodado (23-07h)
Ln (dBA)

50-55 | 55-60 | 60-65 | 65-70 | >70

Ln (dBA)	RODADO	<50	50-55	55-60	60-65	65-70	>70
Población expuesta	x100 hab.	1086	639	894	1005	467	84
	%	26%	15%	21%	24%	11%	2%

N

ESCALA: 1:5.000

0 50 100 m

Ajuntament de Palma

MAPA ESTRATÉGICO DE RUIDO. 3ª FASE
ESCENARIO 2016

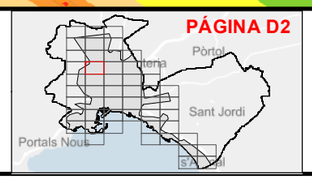

Tráfico rodado (23-07h)
Ln (dBA)

50-55 | 55-60 | 60-65 | 65-70 | >70

Ln (dBA)	RODADO	<50	50-55	55-60	60-65	65-70	>70
Población expuesta	x100 hab.	1086	639	894	1005	467	84
	%	26%	15%	21%	24%	11%	2%

N

ESCALA: 1:5.000

0 50 100 m

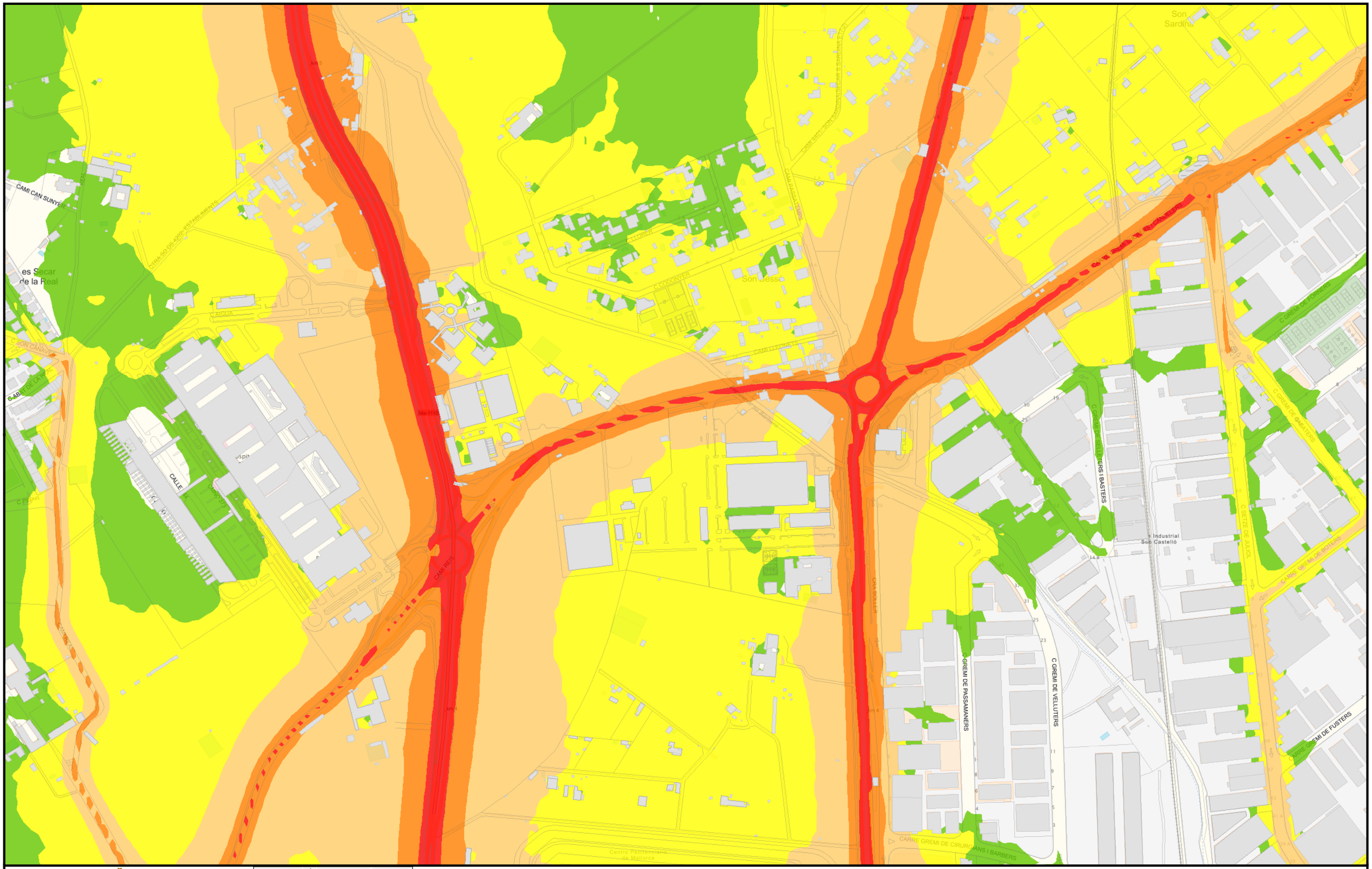

Ajuntament de Palma

MAPA ESTRATÉGICO DE RUIDO. 3ª FASE
ESCENARIO 2016

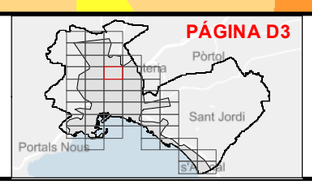

Tráfico rodado (23-07h)
Ln (dBA)

50-55	55-60	65-70
	60-65	>70

Ln (dBA)	RODADO	<50	50-55	55-60	60-65	65-70	>70
Población expuesta	x100 hab.	1086	639	894	1005	467	84
	%	26%	15%	21%	24%	11%	2%

N

ESCALA: 1:5.000

0 50 100 m

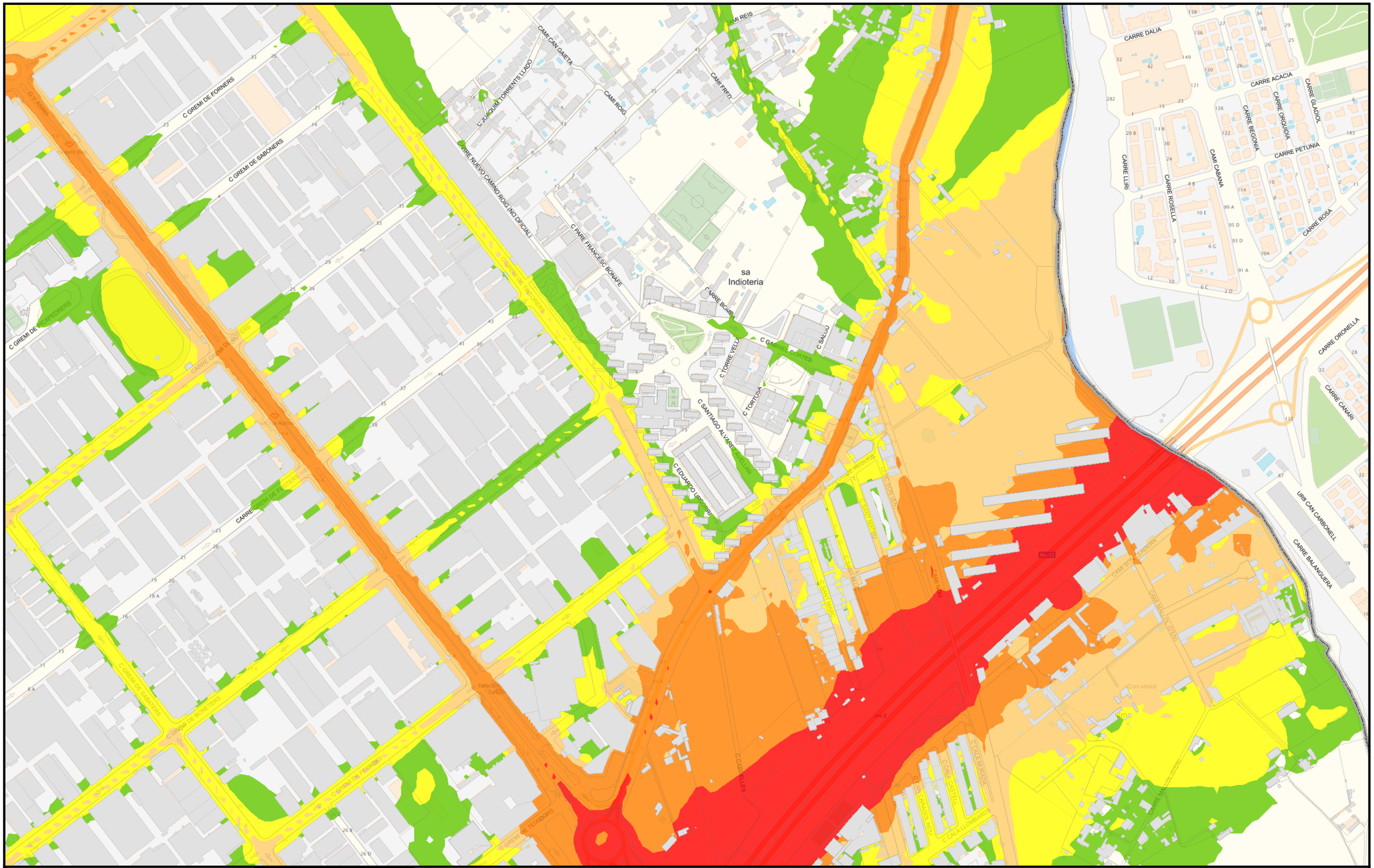

Ajuntament de Palma

MAPA ESTRATÉGICO DE RUIDO. 3ª FASE
ESCENARIO 2016

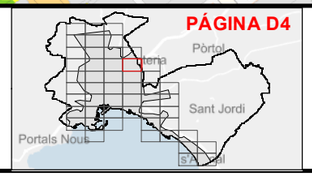

Tráfico rodado (23-07h)
Ln (dBA)

50-55 | 55-60 | 60-65 | 65-70 | >70

Ln (dBA)	RODADO	<50	50-55	55-60	60-65	65-70	>70
Población expuesta	x100 hab.	1086	639	894	1005	467	84
	%	26%	15%	21%	24%	11%	2%

N

ESCALA: 1:5.000

0 50 100 m

Ajuntament de Palma

MAPA ESTRATÉGICO DE RUIDO. 3ª FASE
ESCENARIO 2016

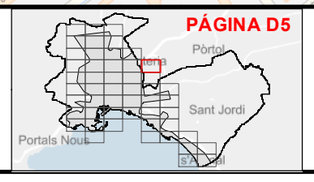

Tráfico rodado (23-07h)
Ln (dBA)

50-55 | 55-60 | 60-65 | 65-70 | >70

Ln (dBA)	RODADO	<50	50-55	55-60	60-65	65-70	>70
Población expuesta	x100 hab.	1086	639	894	1005	467	84
	%	26%	15%	21%	24%	11%	2%

N

ESCALA: 1:5.000

0 50 100 m

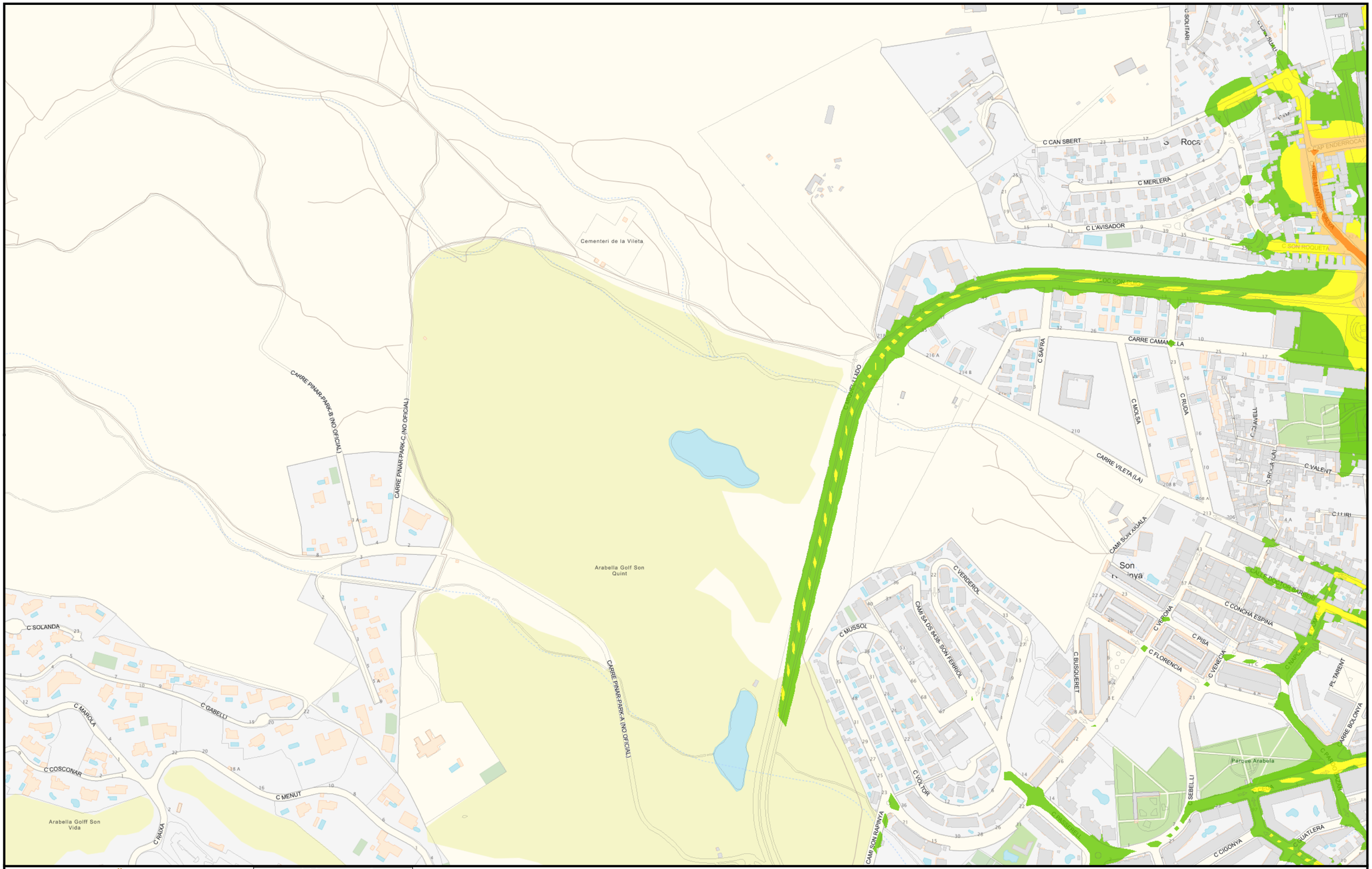

Ajuntament de Palma

MAPA ESTRATÉGICO DE RUIDO. 3ª FASE
ESCENARIO 2016

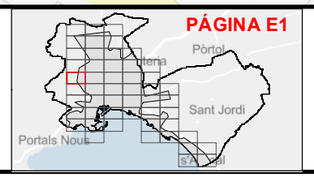

Tráfico rodado (23-07h)
Ln (dBA)

50-55 | 55-60 | 60-65 | 65-70 | >70

Ln (dBA)	RODADO	<50	50-55	55-60	60-65	65-70	>70
Población expuesta	x100 hab.	1086	639	894	1005	467	84
	%	26%	15%	21%	24%	11%	2%

N

ESCALA: 1:5.000

0 50 100 m

Ajuntament de Palma

MAPA ESTRATÉGICO DE RUIDO. 3ª FASE
ESCENARIO 2016

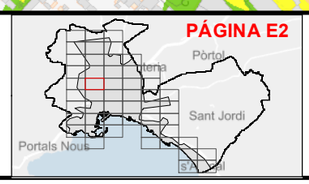

Tráfico rodado (23-07h)
Ln (dBA)

50-55 | 55-60 | 60-65 | 65-70 | >70

Ln (dBA)	RODADO	<50	50-55	55-60	60-65	65-70	>70
Población expuesta	x100 hab.	1086	639	894	1005	467	84
	%	26%	15%	21%	24%	11%	2%

N

ESCALA: 1:5.000

0 50 100 m

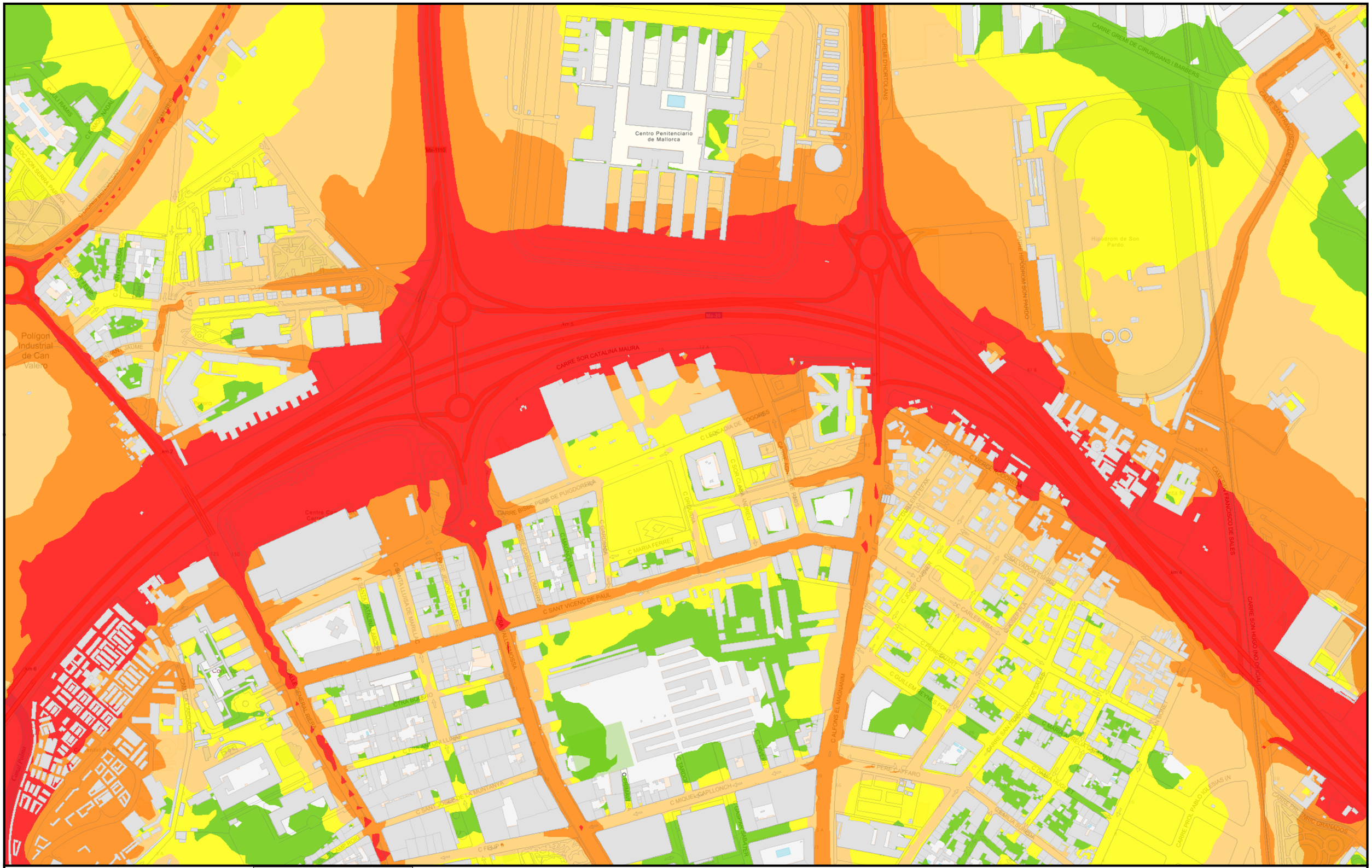
Centro Penitenciario de Mallorca
Polígon Industrial de Can Valero
Hipódrom de Son Pardo
CARRE SOR CATALINA MAURA
C SANT VICENC DE PAUL
C MIQUEL CAPLLONCH
C FELIP
C MARIA FERRET
C LEOCADIA DE TOGORES
CARRE BISBE PERE DE PUIGDORFILA
C SANTA LLUISA DE MARILLAC
C SANT JOSEP DE LA MONTANYA
CARRE GREMI DE CIRURGIANS I BARBERS
CARRE HIPODROM SON PARDO
C GREMI D'HORTOLANS
C ALFONS EL MAGNANIM
CARRE SAN FRANCISCO DE SALES
CARRE SON HUGO (NO OFICIAL)
CARRE PROF. PABLO IGLESIAS IN
CARRE ENRIC GRANADOS
C GUILLEM CAYMARI I FONT
C PERE CAFFARO
C CARLES RIBA
C JOSEP CARNER
C SALVADOR ESPRIU
C MARIA MUNTANER
C ISABEL MARQUES
C CAMP ROIG
C CAMP DE CALATRAVA
C CAMP DE MARTE
C CAMP DE MARTE
C CAMP DE MARTE

Ajuntament de Palma

MAPA ESTRATÉGICO DE RUIDO. 3ª FASE
ESCENARIO 2016

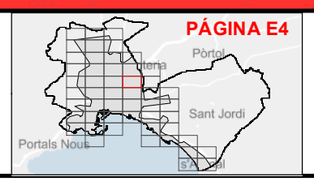

Tráfico rodado (23-07h)
Ln (dBA)

- 50-55
- 55-60
- 60-65
- 65-70
- >70

Ln (dBA)	RODADO	<50	50-55	55-60	60-65	65-70	>70
Población expuesta	x100 hab.	1086	639	894	1005	467	84
	%	26%	15%	21%	24%	11%	2%

N

ESCALA: 1:5.000

0 50 100 m

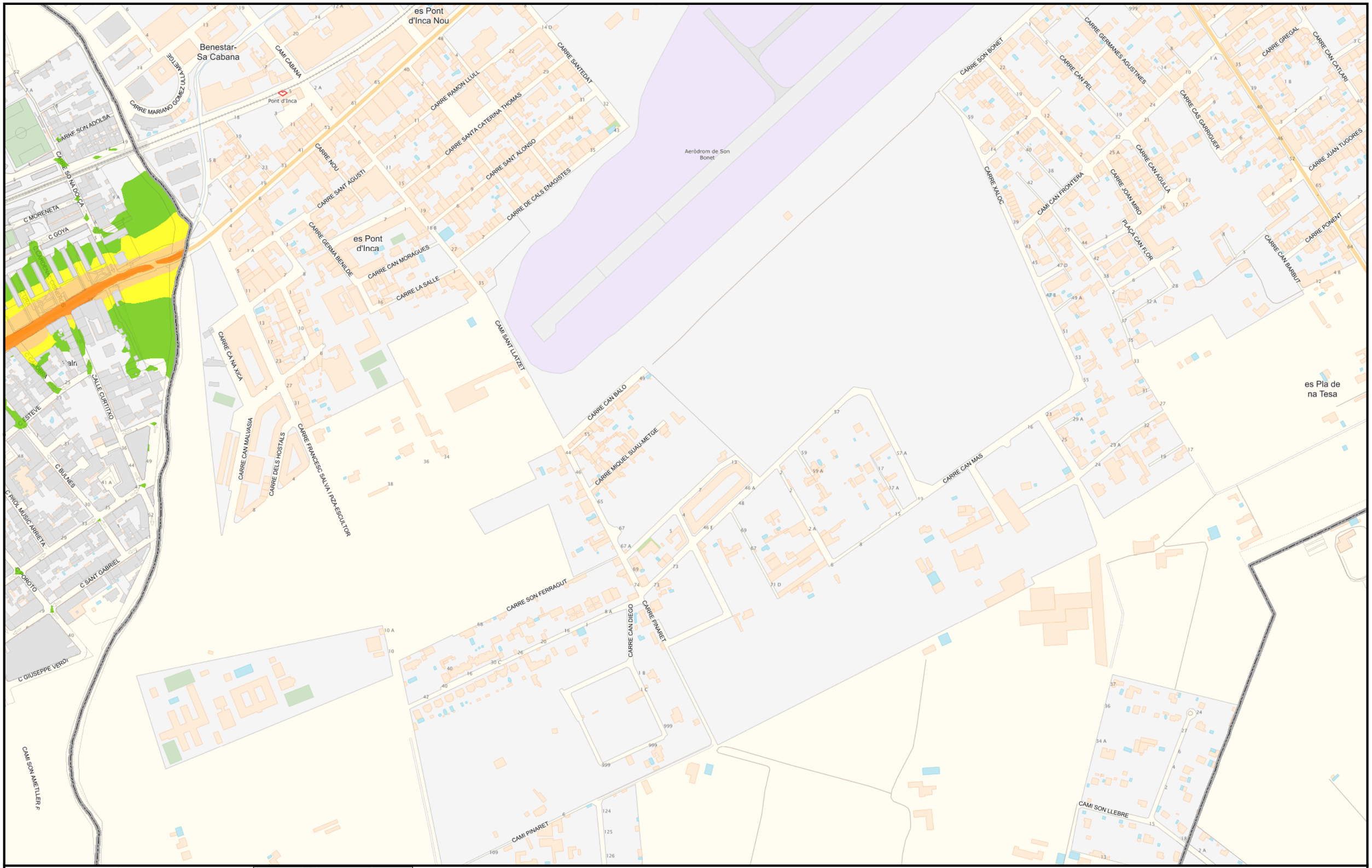

Ajuntament de Palma

MAPA ESTRATÉGICO DE RUIDO. 3ª FASE
ESCENARIO 2016

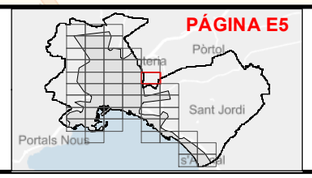

Tráfico rodado (23-07h)
Ln (dBA)

50-55 | 55-60 | 60-65 | 65-70 | >70

Ln (dBA)	RODADO	<50	50-55	55-60	60-65	65-70	>70
Población expuesta	x100 hab.	1086	639	894	1005	467	84
	%	26%	15%	21%	24%	11%	2%

N

ESCALA: 1:5.000

0 50 100 m

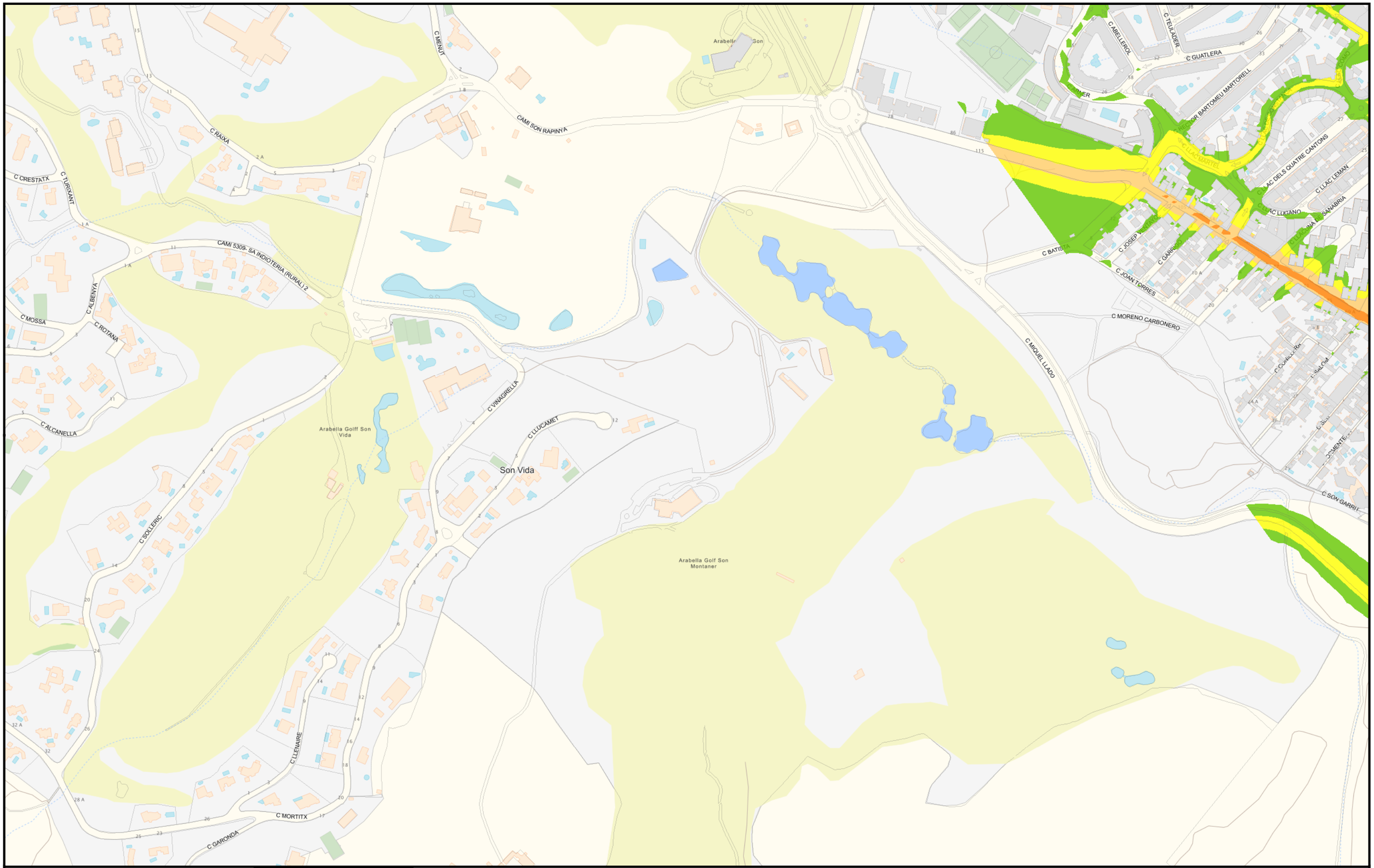

Ajuntament de Palma

MAPA ESTRATÉGICO DE RUIDO. 3ª FASE
ESCENARIO 2016

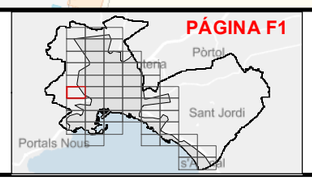

Tráfico rodado (23-07h)
Ln (dBA)

50-55 | 55-60 | 60-65 | 65-70 | >70

Ln (dBA)	RODADO	<50	50-55	55-60	60-65	65-70	>70
Población expuesta	x100 hab.	1086	639	894	1005	467	84
	%	26%	15%	21%	24%	11%	2%

N

ESCALA: 1:5.000

0 50 100 m

Ajuntament de Palma

MAPA ESTRATÉGICO DE RUIDO. 3ª FASE
ESCENARIO 2016

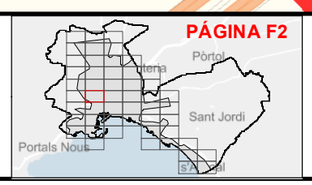

Tráfico rodado (23-07h)
Ln (dBA)

50-55 | 55-60 | 60-65 | 65-70 | >70

Ln (dBA)	RODADO	<50	50-55	55-60	60-65	65-70	>70
Población expuesta	x100 hab.	1086	639	894	1005	467	84
	%	26%	15%	21%	24%	11%	2%

N

ESCALA: 1:5.000

0 50 100 m

Ajuntament de Palma

MAPA ESTRATÉGICO DE RUIDO. 3ª FASE
ESCENARIO 2016

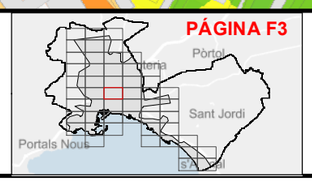

Tráfico rodado (23-07h)
Ln (dBA)

50-55 | 55-60 | 60-65 | 65-70 | >70

Ln (dBA)	RODADO	<50	50-55	55-60	60-65	65-70	>70
Población expuesta	x100 hab.	1086	639	894	1005	467	84
	%	26%	15%	21%	24%	11%	2%

N

ESCALA: 1:5.000

0 50 100 m

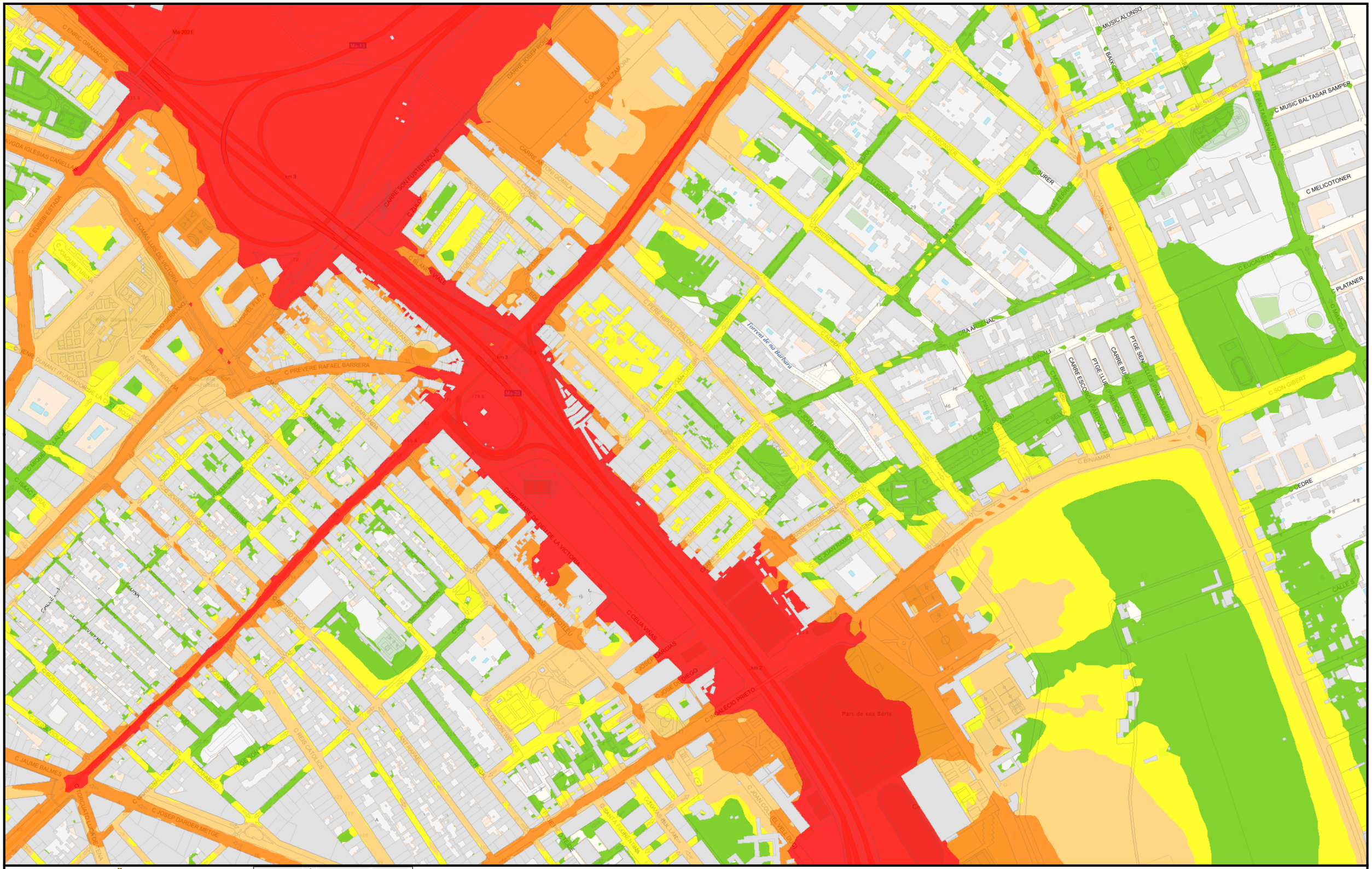

Ajuntament de Palma

MAPA ESTRATÉGICO DE RUIDO. 3ª FASE
ESCENARIO 2016

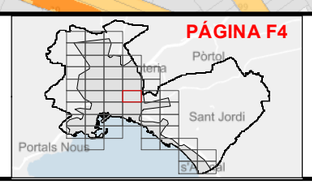

Tráfico rodado (23-07h)
Ln (dBA)

- 50-55
- 55-60
- 60-65
- 65-70
- >70

Ln (dBA)	RODADO	<50	50-55	55-60	60-65	65-70	>70
Población expuesta	x100 hab.	1086	639	894	1005	467	84
	%	26%	15%	21%	24%	11%	2%

N

ESCALA: 1:5.000

0 50 100 m

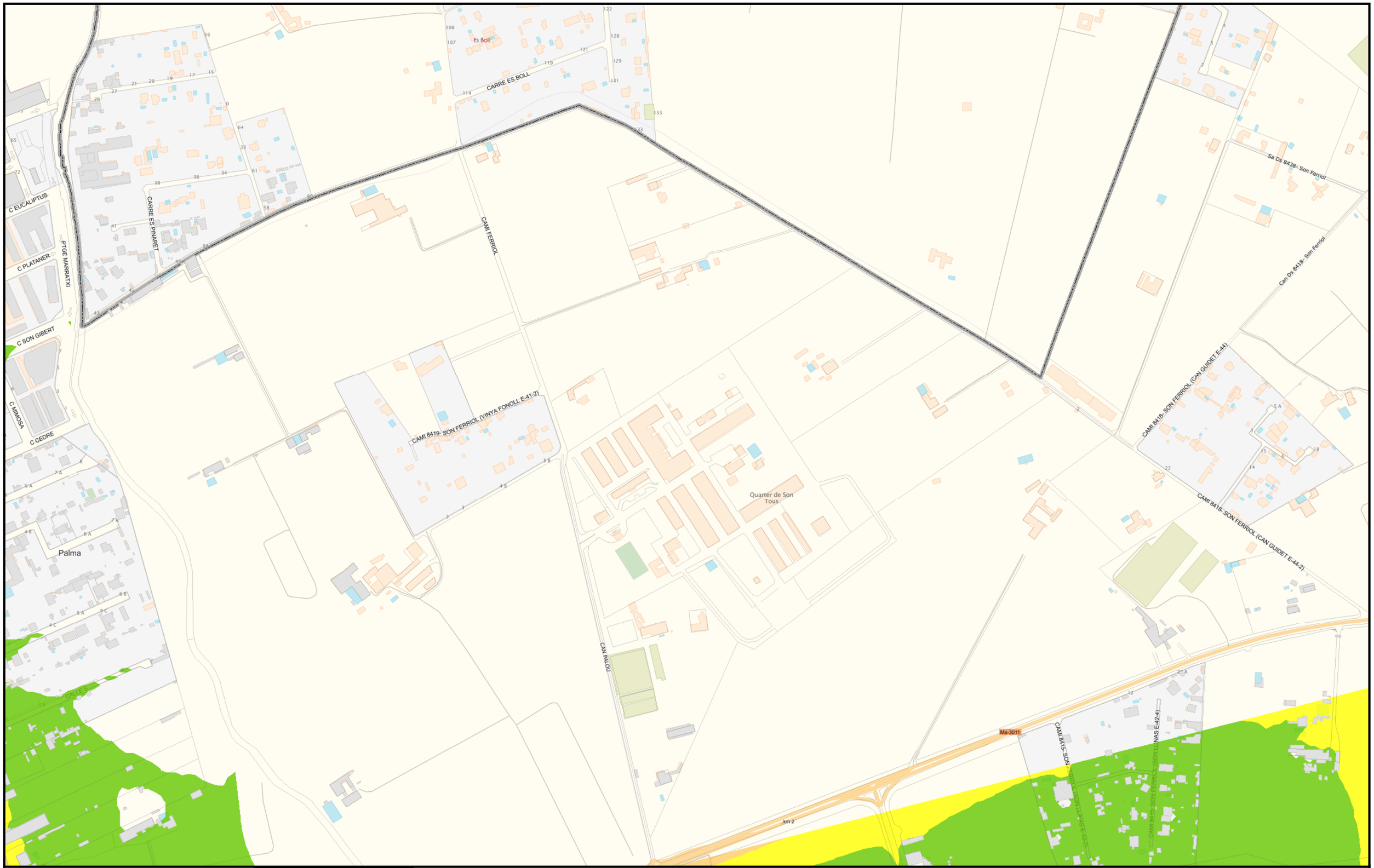

Ajuntament de Palma

MAPA ESTRATÉGICO DE RUIDO. 3ª FASE
ESCENARIO 2016

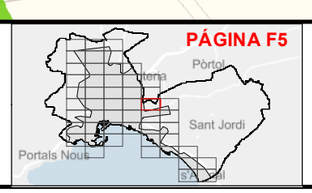

Tráfico rodado (23-07h)
Ln (dBA)

50-55 | 55-60 | 60-65 | 65-70 | >70

Ln (dBA)	RODADO	<50	50-55	55-60	60-65	65-70	>70
Población expuesta	x100 hab.	1086	639	894	1005	467	84
	%	26%	15%	21%	24%	11%	2%

N

ESCALA: 1:5.000

0 50 100 m

Ajuntament de Palma

MAPA ESTRATÉGICO DE RUIDO. 3ª FASE
ESCENARIO 2016

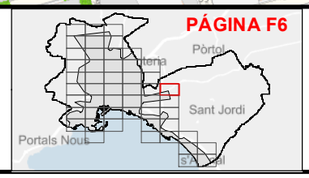

Tráfico rodado (23-07h)
Ln (dBA)

50-55 | 55-60 | 60-65 | 65-70 | >70

Ln (dBA)	RODADO	<50	50-55	55-60	60-65	65-70	>70
Población expuesta	x100 hab.	1086	639	894	1005	467	84
	%	26%	15%	21%	24%	11%	2%

N

ESCALA: 1:5.000

0 50 100 m

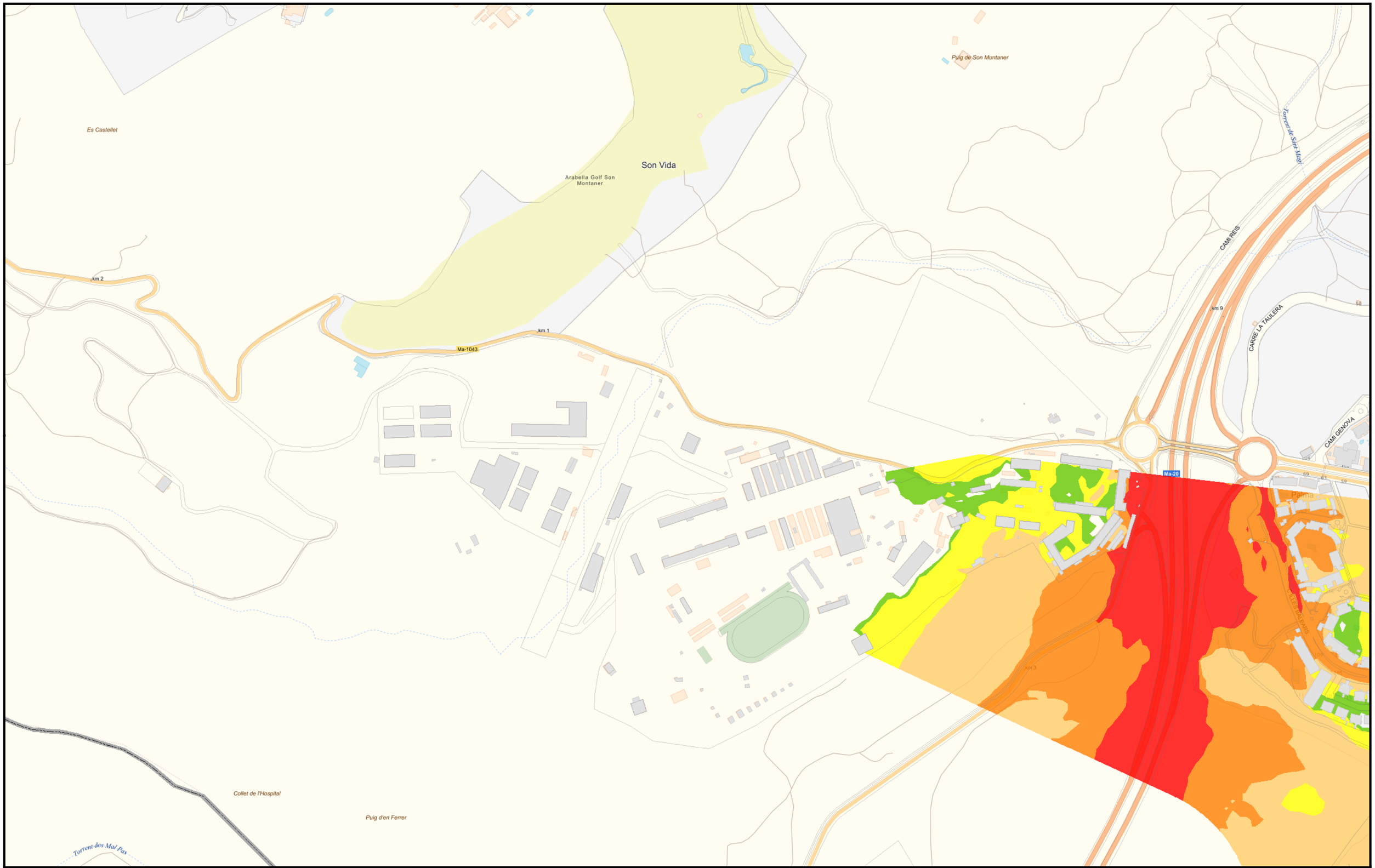

Ajuntament de Palma

MAPA ESTRATÉGICO DE RUIDO. 3ª FASE
ESCENARIO 2016

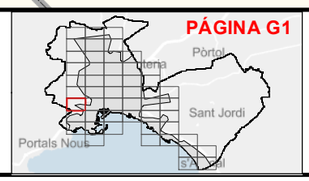

Tráfico rodado (23-07h)
Ln (dBA)

- 50-55
- 55-60
- 60-65
- 65-70
- >70

Ln (dBA)	RODADO	<50	50-55	55-60	60-65	65-70	>70
Población expuesta	x100 hab.	1086	639	894	1005	467	84
	%	26%	15%	21%	24%	11%	2%

N

ESCALA: 1:5.000

0 50 100 m

Ajuntament de Palma

MAPA ESTRATÉGICO DE RUIDO. 3ª FASE
ESCENARIO 2016

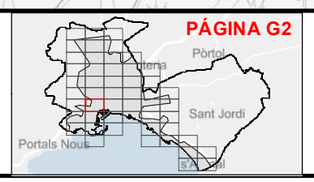

Tráfico rodado (23-07h)
Ln (dBA)

50-55 | 55-60 | 60-65 | 65-70 | >70

Ln (dBA)	RODADO	<50	50-55	55-60	60-65	65-70	>70
Población expuesta	x100 hab.	1086	639	894	1005	467	84
	%	26%	15%	21%	24%	11%	2%

N

ESCALA: 1:5.000

0 50 100 m

Ajuntament de Palma

MAPA ESTRATÉGICO DE RUIDO. 3ª FASE
ESCENARIO 2016

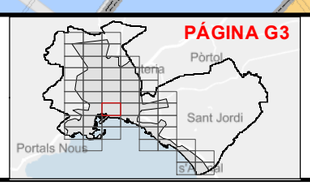

Tráfico rodado (23-07h)
Ln (dBA)

50-55 | 55-60 | 60-65 | 65-70 | >70

Ln (dBA)	RODADO	<50	50-55	55-60	60-65	65-70	>70
Población expuesta	x100 hab.	1086	639	894	1005	467	84
	%	26%	15%	21%	24%	11%	2%

N

ESCALA: 1:5.000

0 50 100 m

Ajuntament de Palma

MAPA ESTRATÉGICO DE RUIDO. 3ª FASE
ESCENARIO 2016

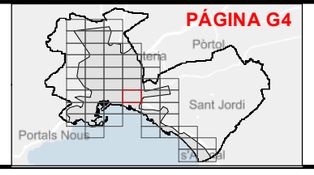

Tráfico rodado (23-07h)
Ln (dBA)

50-55 | 55-60 | 60-65 | 65-70 | >70

Ln (dBA)	RODADO	<50	50-55	55-60	60-65	65-70	>70
Población expuesta	x100 hab.	1086	639	894	1005	467	84
	%	26%	15%	21%	24%	11%	2%

N

ESCALA: 1:5.000

0 50 100 m

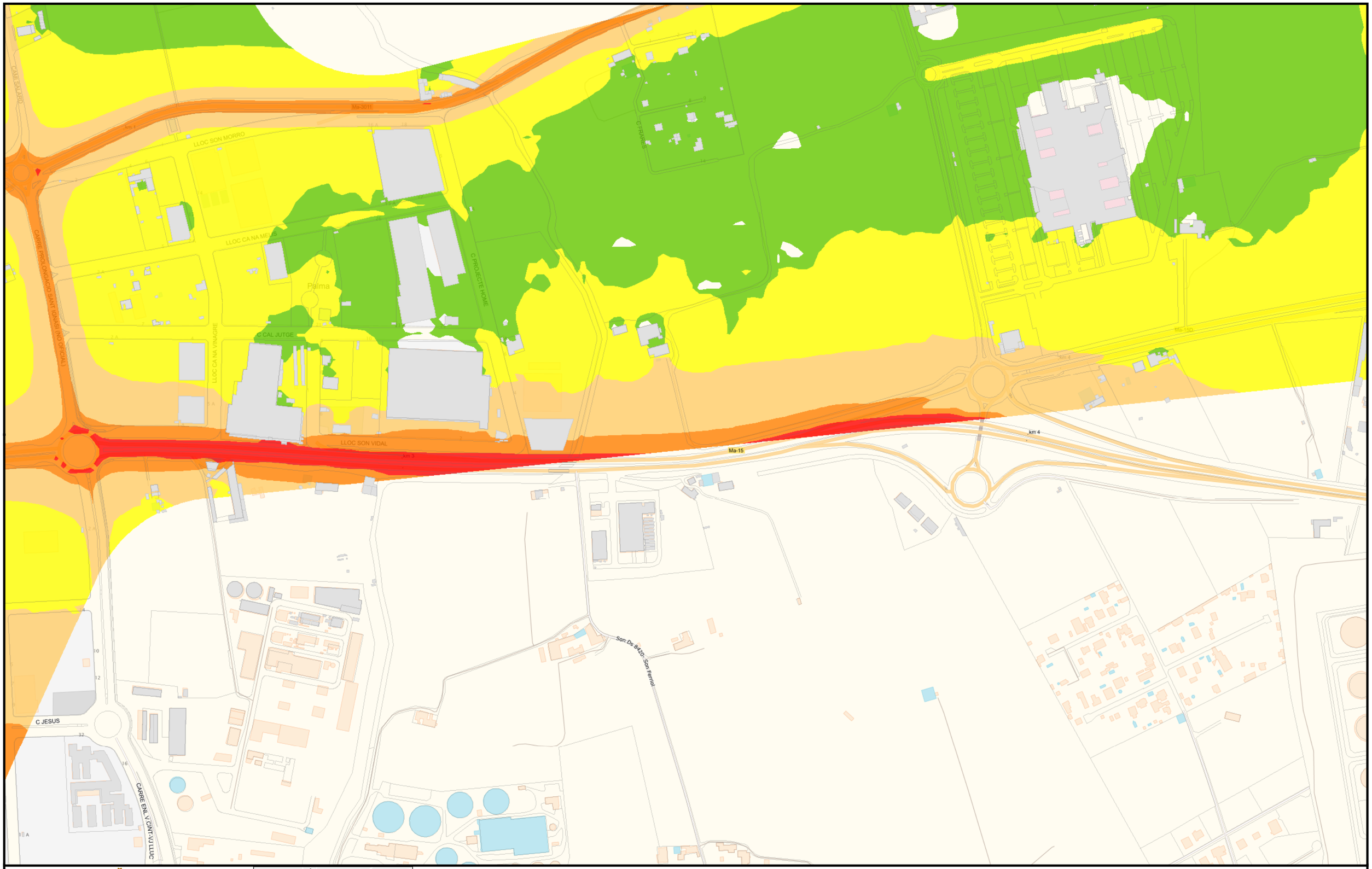

Ajuntament de Palma

MAPA ESTRATÉGICO DE RUIDO. 3ª FASE
ESCENARIO 2016

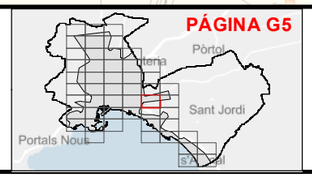

Tráfico rodado (23-07h)
Ln (dBA)

50-55 | 55-60 | 60-65 | 65-70 | >70

Ln (dBA)	RODADO	<50	50-55	55-60	60-65	65-70	>70
Población expuesta	x100 hab.	1086	639	894	1005	467	84
	%	26%	15%	21%	24%	11%	2%

N

ESCALA: 1:5.000

0 50 100 m

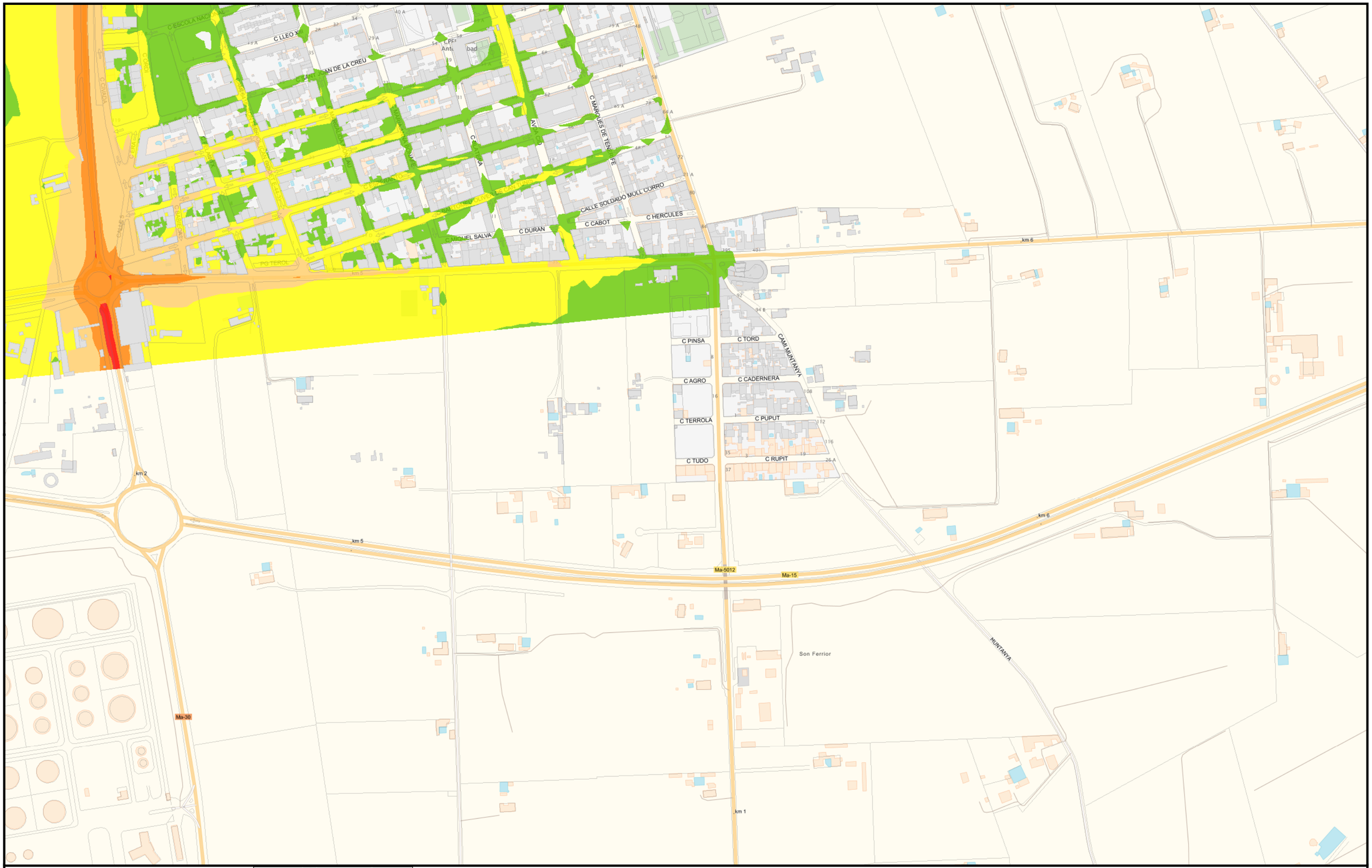
C ESCOLA NAC
C LLEO XIII
C SAN JUAN DE LA CREU
C ONADA
C ORO
C ERA
C MARQUES DE TENERIFE
C MARTIN ALONSO PINZON
C MARTIN VIAMONT

Ajuntament de Palma

MAPA ESTRATÉGICO DE RUIDO. 3ª FASE
ESCENARIO 2016

Tráfico rodado (23-07h)
Ln (dBA)

- 50-55
- 55-60
- 60-65
- 65-70
- >70

Ln (dBA)	RODADO	<50	50-55	55-60	60-65	65-70	>70
Población expuesta	x100 hab.	1086	639	894	1005	467	84
	%	26%	15%	21%	24%	11%	2%

N

ESCALA: 1:5.000

0 50 100 m

Ajuntament de Palma

MAPA ESTRATÉGICO DE RUIDO. 3ª FASE
ESCENARIO 2016

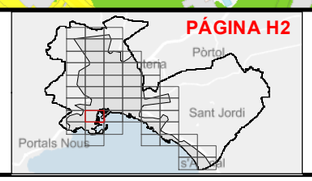

Tráfico rodado (23-07h)
Ln (dBA)

50-55 | 55-60 | 60-65 | 65-70 | >70

Ln (dBA)	RODADO	<50	50-55	55-60	60-65	65-70	>70
Población expuesta	x100 hab.	1086	639	894	1005	467	84
	%	26%	15%	21%	24%	11%	2%

N

ESCALA: 1:5.000

0 50 100 m

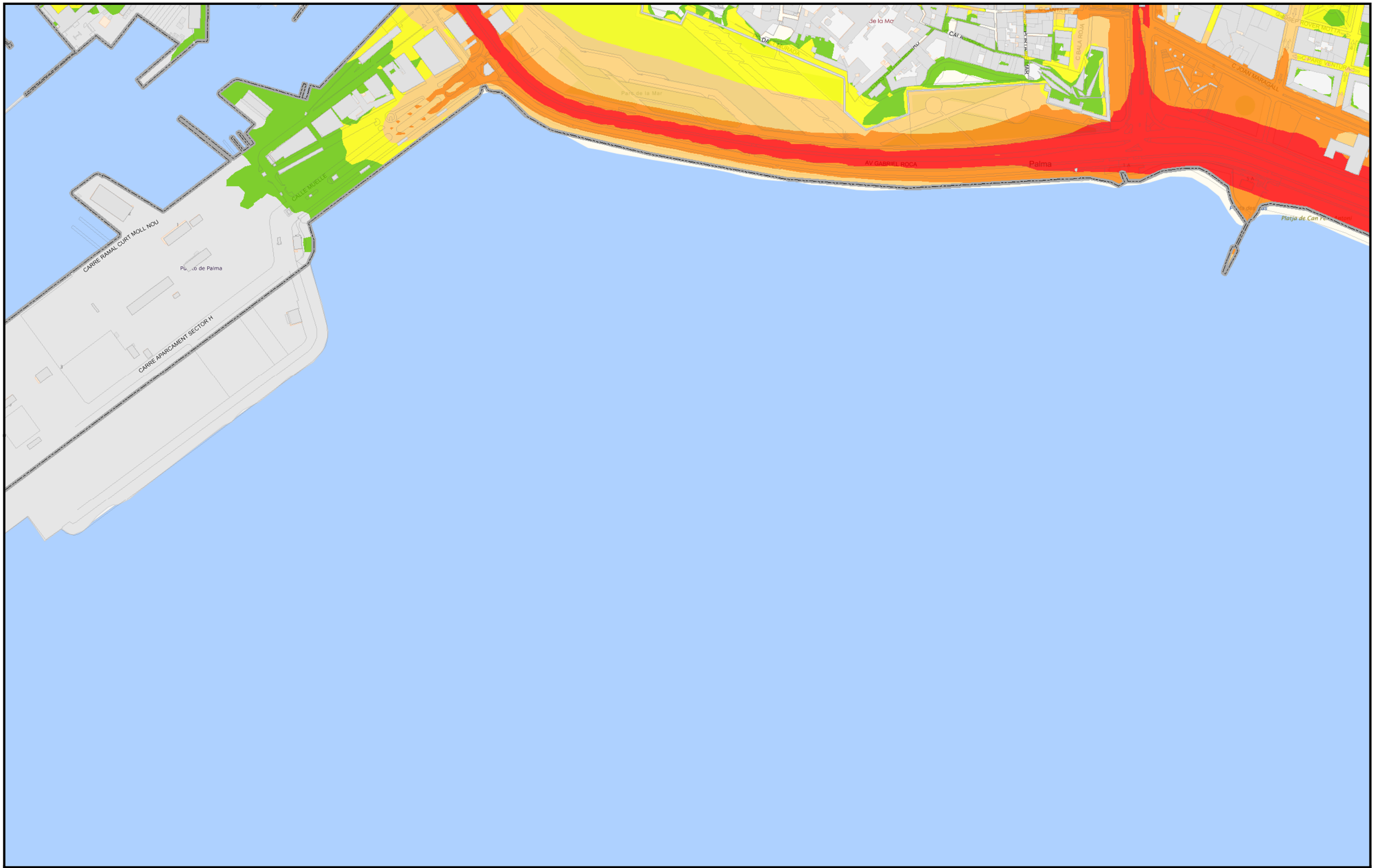

Ajuntament de Palma

MAPA ESTRATÉGICO DE RUIDO. 3ª FASE
ESCENARIO 2016

Tráfico rodado (23-07h)
Ln (dBA)

50-55 | 55-60 | 60-65 | 65-70 | >70

Ln (dBA)	RODADO	<50	50-55	55-60	60-65	65-70	>70
Población expuesta	x100 hab.	1086	639	894	1005	467	84
	%	26%	15%	21%	24%	11%	2%

N

ESCALA: 1:5.000

0 50 100 m

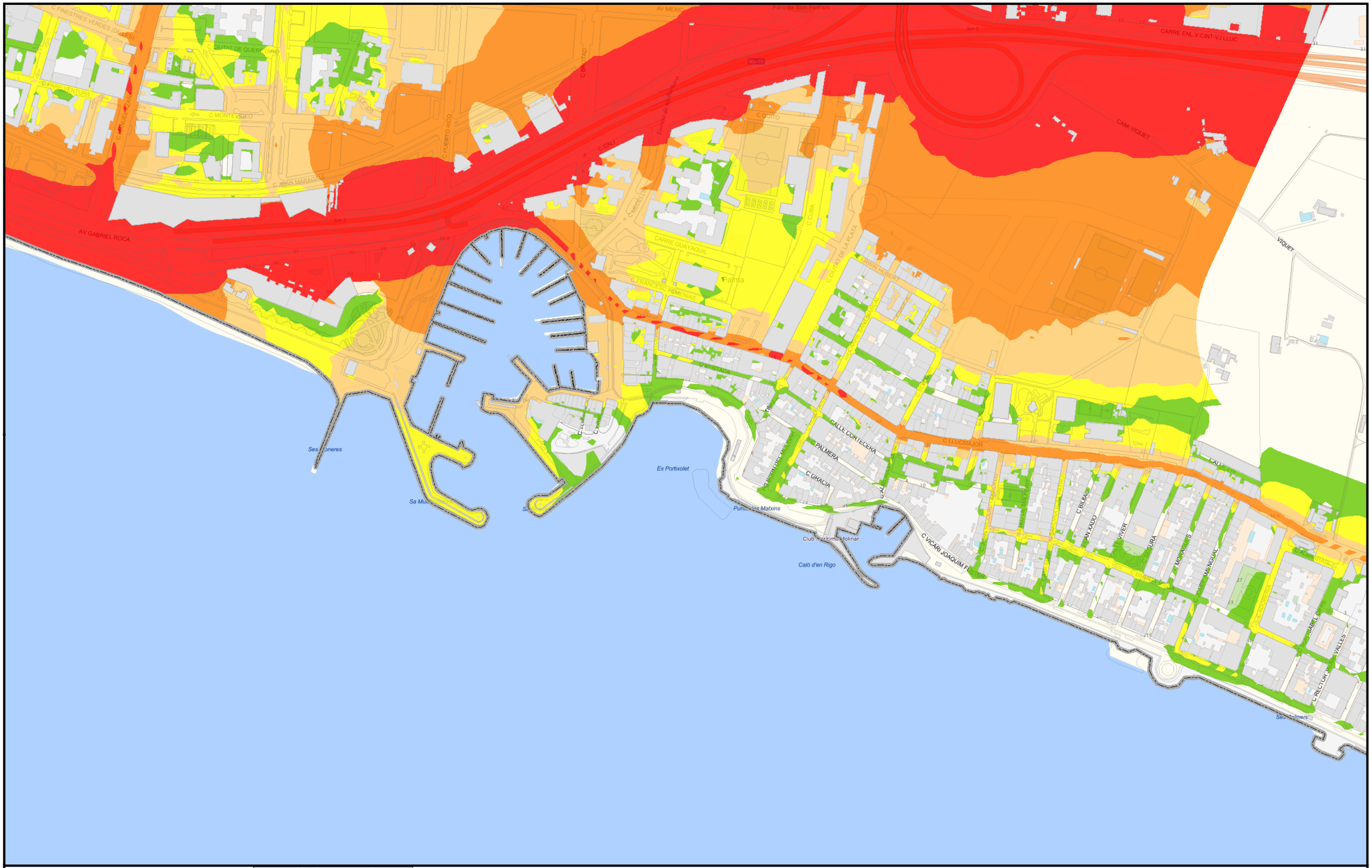

Ajuntament de Palma

MAPA ESTRATÉGICO DE RUIDO. 3ª FASE
ESCENARIO 2016

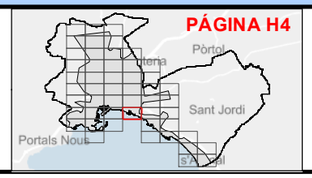

Tráfico rodado (23-07h)
Ln (dBA)

- 50-55
- 55-60
- 60-65
- 65-70
- >70

Ln (dBA)	RODADO	<50	50-55	55-60	60-65	65-70	>70
Población expuesta	x100 hab.	1086	639	894	1005	467	84
	%	26%	15%	21%	24%	11%	2%

N

ESCALA: 1:5.000

0 50 100 m

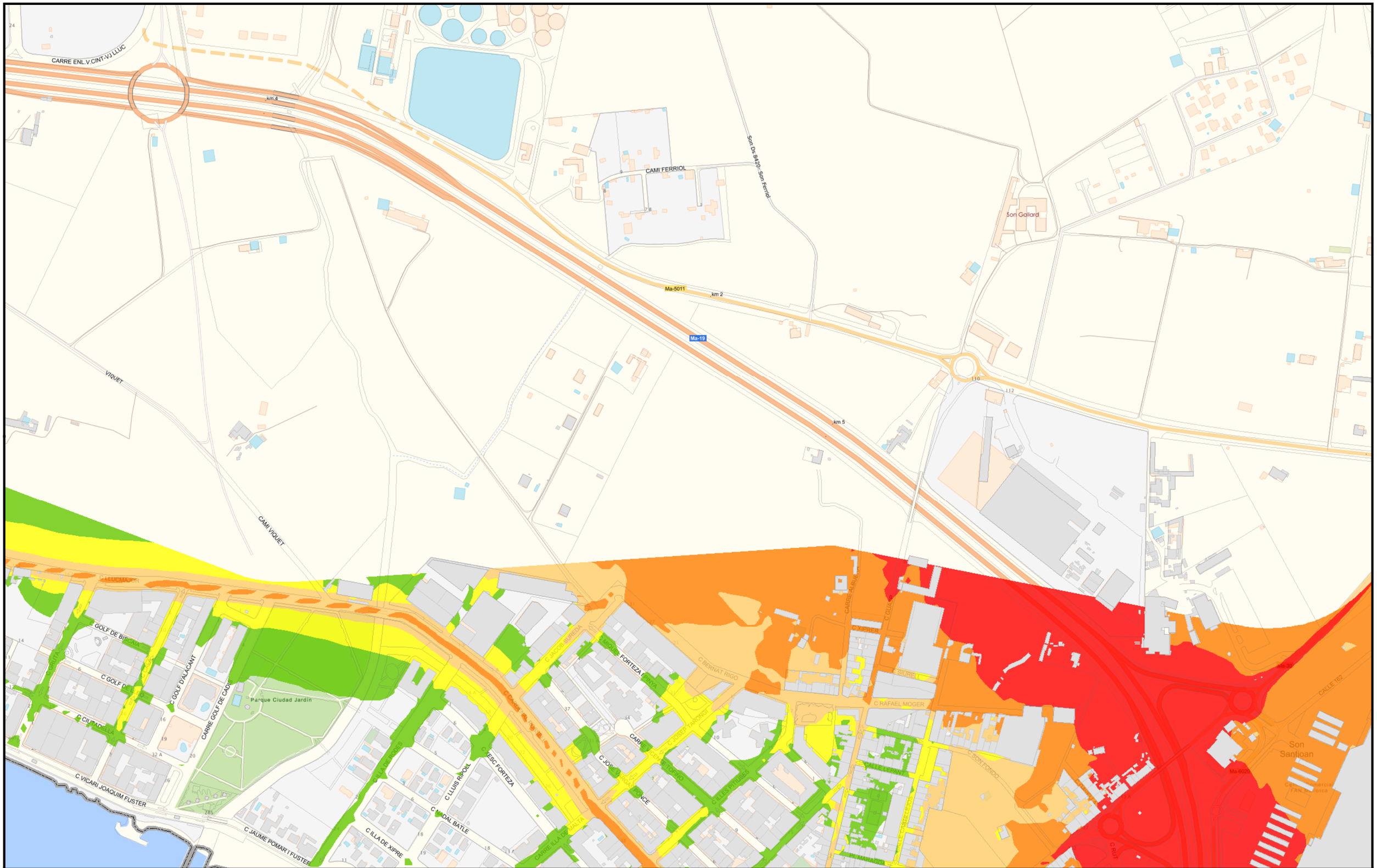

Ajuntament de Palma

MAPA ESTRATÉGICO DE RUIDO. 3ª FASE
ESCENARIO 2016

Tráfico rodado (23-07h)
Ln (dBA)

- 50-55
- 55-60
- 60-65
- 65-70
- >70

Ln (dBA)	RODADO	<50	50-55	55-60	60-65	65-70	>70
Población expuesta	x100 hab.	1086	639	894	1005	467	84
	%	26%	15%	21%	24%	11%	2%

N

ESCALA: 1:5.000

0 50 100 m

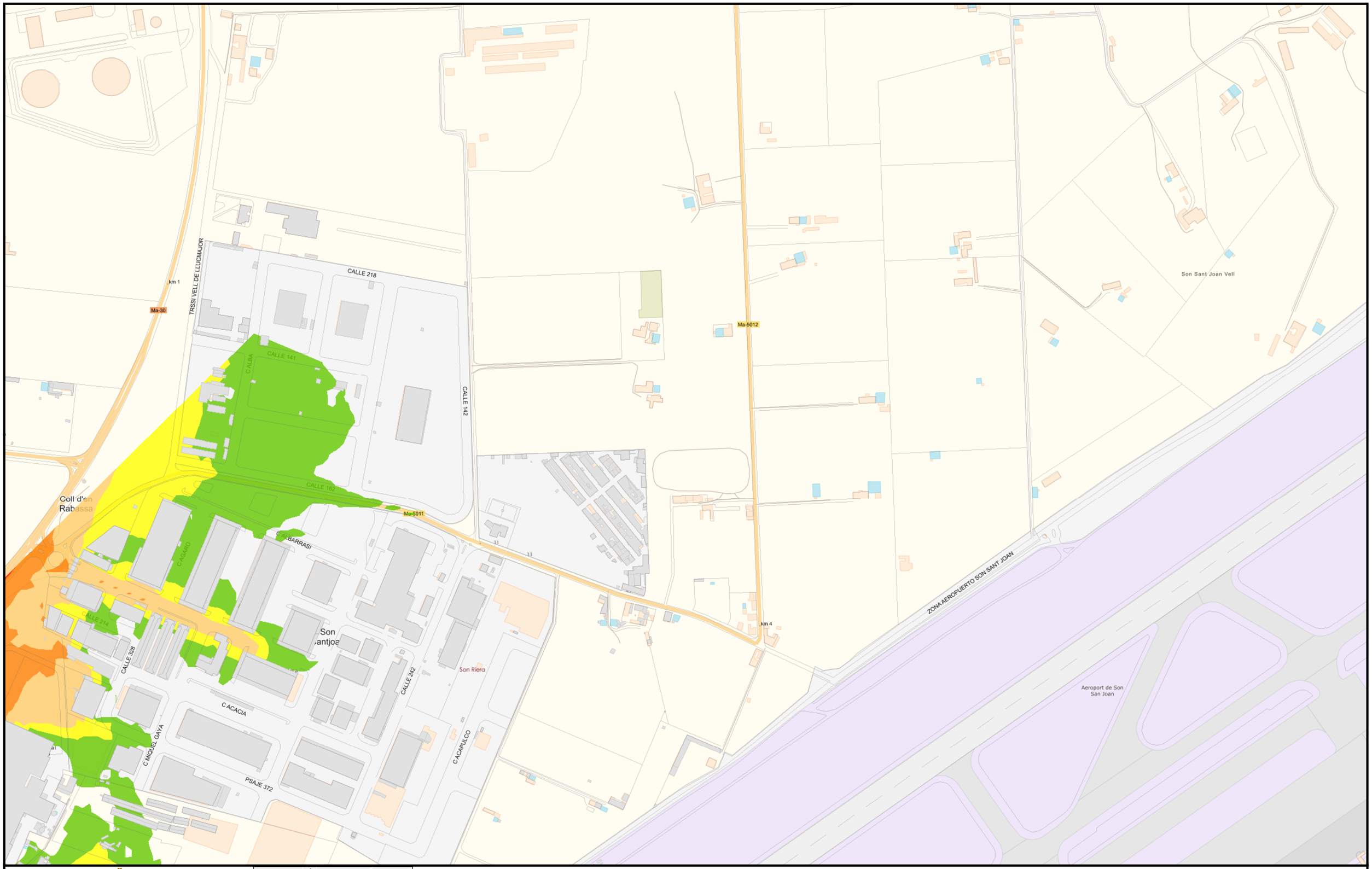

Ajuntament de Palma

MAPA ESTRATÉGICO DE RUIDO. 3ª FASE
ESCENARIO 2016

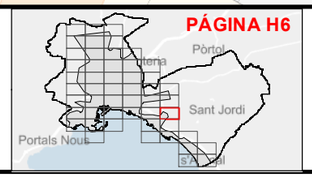

Tráfico rodado (23-07h)
Ln (dBA)

50-55 | 55-60 | 60-65 | 65-70 | >70

Ln (dBA)	RODADO	<50	50-55	55-60	60-65	65-70	>70
Población expuesta	x100 hab.	1086	639	894	1005	467	84
	%	26%	15%	21%	24%	11%	2%

N

ESCALA: 1:5.000

0 50 100 m

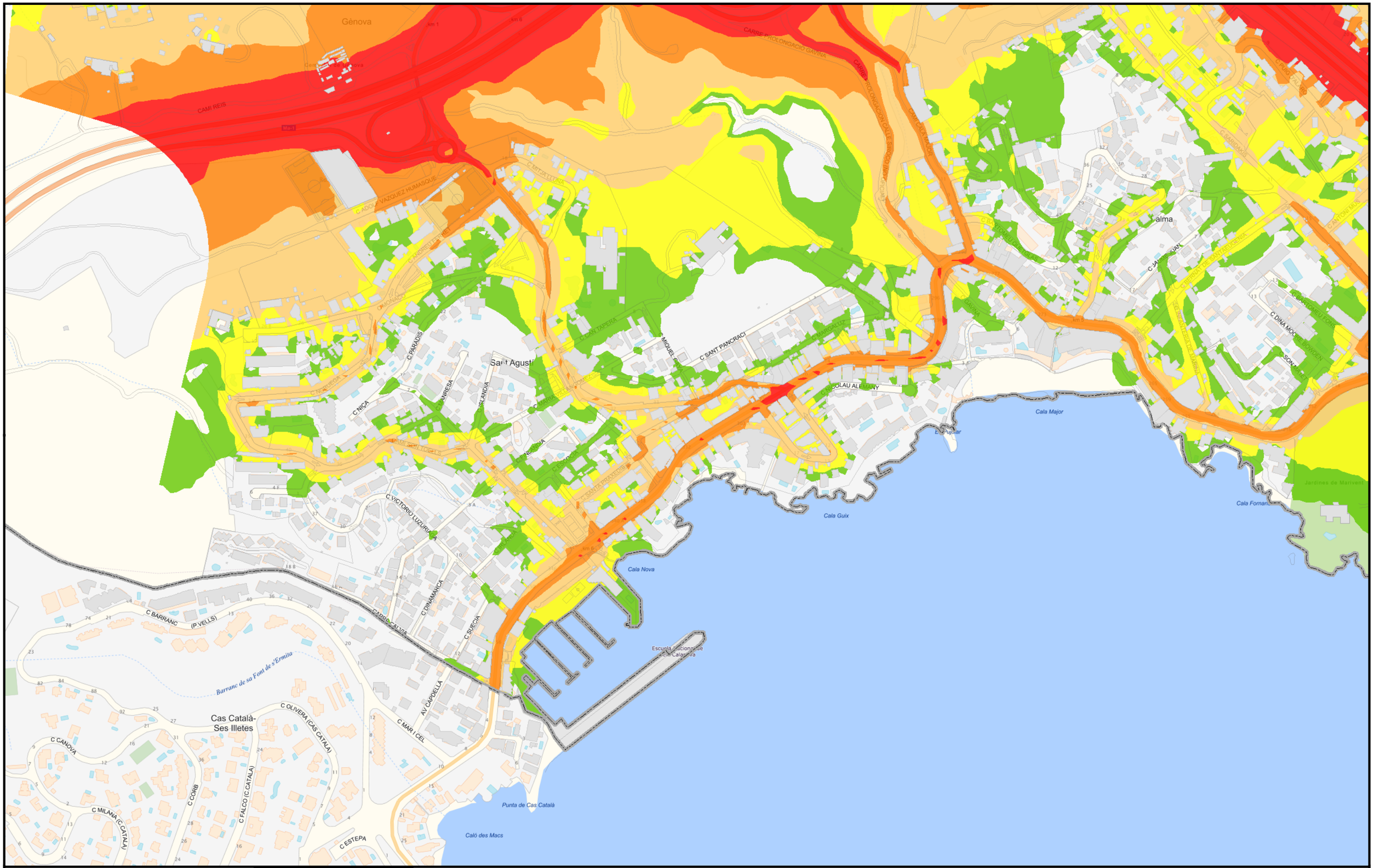

Ajuntament de Palma

MAPA ESTRATÉGICO DE RUIDO. 3ª FASE
ESCENARIO 2016

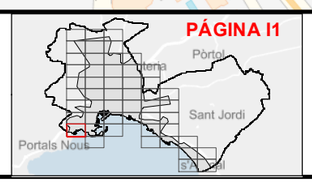

Tráfico rodado (23-07h)
Ln (dBA)

50-55 | 55-60 | 60-65 | 65-70 | >70

Ln (dBA)	RODADO	<50	50-55	55-60	60-65	65-70	>70
Población expuesta	x100 hab.	1086	639	894	1005	467	84
	%	26%	15%	21%	24%	11%	2%

N

ESCALA: 1:5.000

0 50 100 m

Caleta des Mal Pas
Escull de Son Vent
Llenegall de Sa Poma
Punta de Sa Creus
Caló des Grells
Puerto de Palma
CRA ARSENAL
Helipuerto
C/ CANTERA
C/ VISTA ALEGRE
C/ GABRIEL TOUS AMORÓS
CARRER GENERAL ANTONI BARCELÓ
CAMI CANDOMENGE
C/ CAN MORRO
C/ PERA
C/ ARSENAL
C/ ESCULL DE SON VENT
LLOC SON VENT
C/ ESCULL DE SON VENT
C/ ALMIRANTE
C/ ARDIA
C/ ALBERE
C/ ALBERES (LES)
C/ ALBERES (LES)
C/ PERA
C/ ARSENAL
C/ CAN MORRO
C/ CAN MORRO
C/ CAN MORRO

Ajuntament de Palma

MAPA ESTRATÉGICO DE RUIDO. 3ª FASE
ESCENARIO 2016

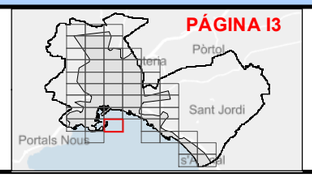

Tráfico rodado (23-07h)
Ln (dBA)

50-55 | 55-60 | 60-65 | 65-70 | >70

Ln (dBA)	RODADO	<50	50-55	55-60	60-65	65-70	>70
Población expuesta	x100 hab.	1086	639	894	1005	467	84
	%	26%	15%	21%	24%	11%	2%

N

ESCALA: 1:5.000

0 50 100 m

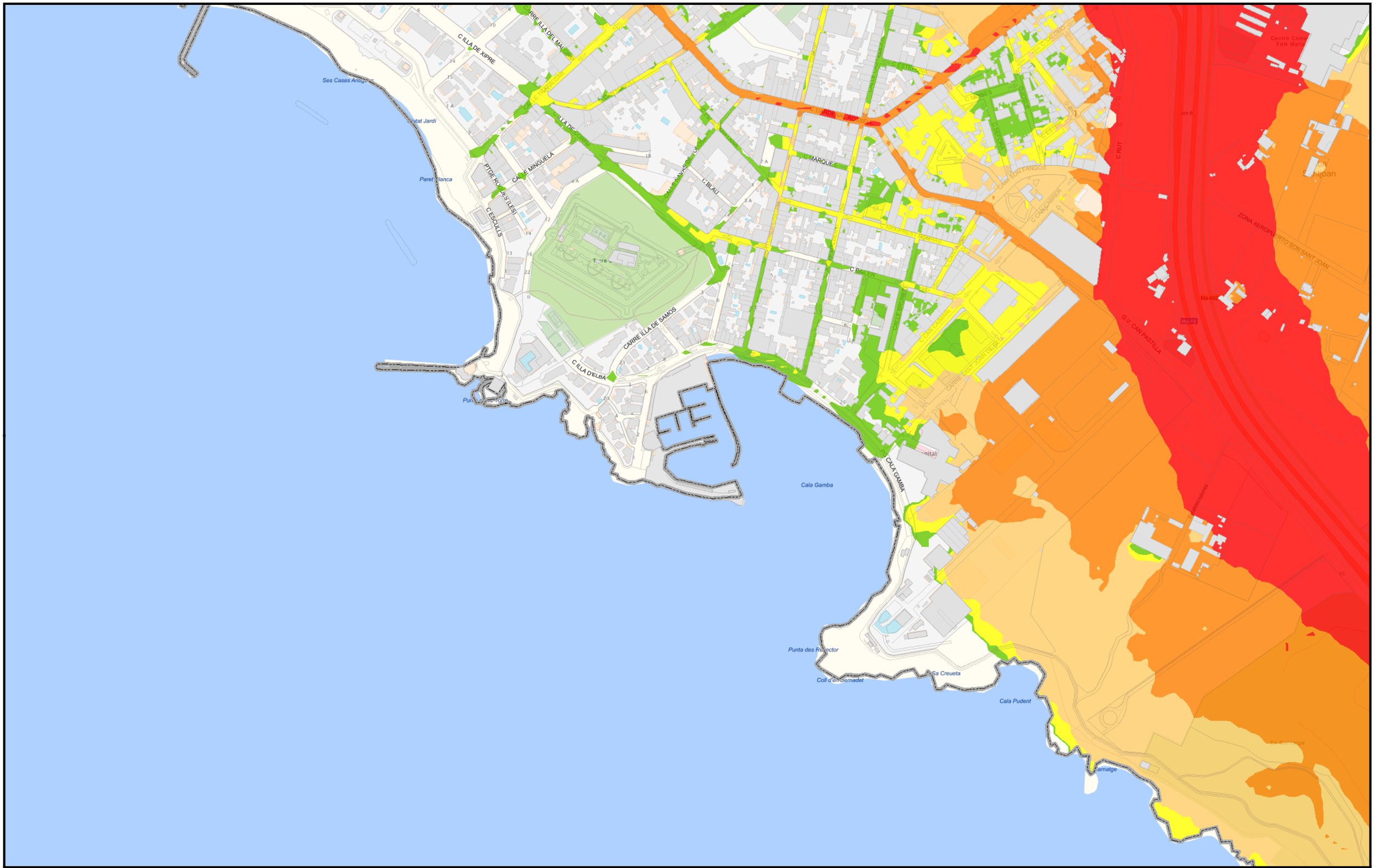

Ajuntament de Palma

MAPA ESTRATÉGICO DE RUIDO. 3ª FASE
ESCENARIO 2016

Tráfico rodado (23-07h)
Ln (dBA)

50-55 | 55-60 | 60-65 | 65-70 | >70

Ln (dBA)	RODADO	<50	50-55	55-60	60-65	65-70	>70
Población expuesta	x100 hab.	1086	639	894	1005	467	84
	%	26%	15%	21%	24%	11%	2%

N

ESCALA: 1:5.000

0 50 100 m

Ajuntament de Palma

MAPA ESTRATÉGICO DE RUIDO. 3ª FASE
ESCENARIO 2016

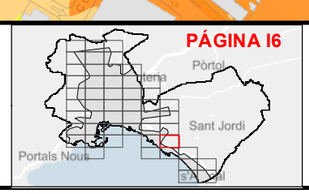

Tráfico rodado (23-07h)
Ln (dBA)

50-55 | 55-60 | 60-65 | 65-70 | >70

Ln (dBA)	RODADO	<50	50-55	55-60	60-65	65-70	>70
Población expuesta	x100 hab.	1086	639	894	1005	467	84
	%	26%	15%	21%	24%	11%	2%

N

ESCALA: 1:5.000

0 50 100 m

Ajuntament de Palma

MAPA ESTRATÉGICO DE RUIDO. 3ª FASE
ESCENARIO 2016

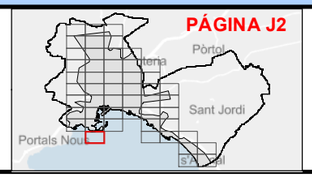

Tráfico rodado (23-07h)
Ln (dBA)

50-55 | 55-60 | 60-65 | 65-70 | >70

Ln (dBA)	RODADO	<50	50-55	55-60	60-65	65-70	>70
Población expuesta	x100 hab.	1086	639	894	1005	467	84
	%	26%	15%	21%	24%	11%	2%

N

ESCALA: 1:5.000

0 50 100 m

Ajuntament de Palma

MAPA ESTRATÉGICO DE RUIDO. 3ª FASE
ESCENARIO 2016

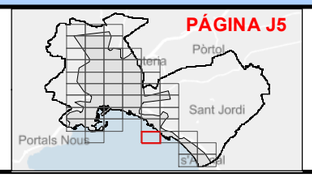

Tráfico rodado (23-07h)
Ln (dBA)

50-55 | 55-60 | 60-65 | 65-70 | >70

Ln (dBA)	RODADO	<50	50-55	55-60	60-65	65-70	>70
Población expuesta	x100 hab.	1086	639	894	1005	467	84
	%	26%	15%	21%	24%	11%	2%

N

ESCALA: 1:5.000

0 50 100 m

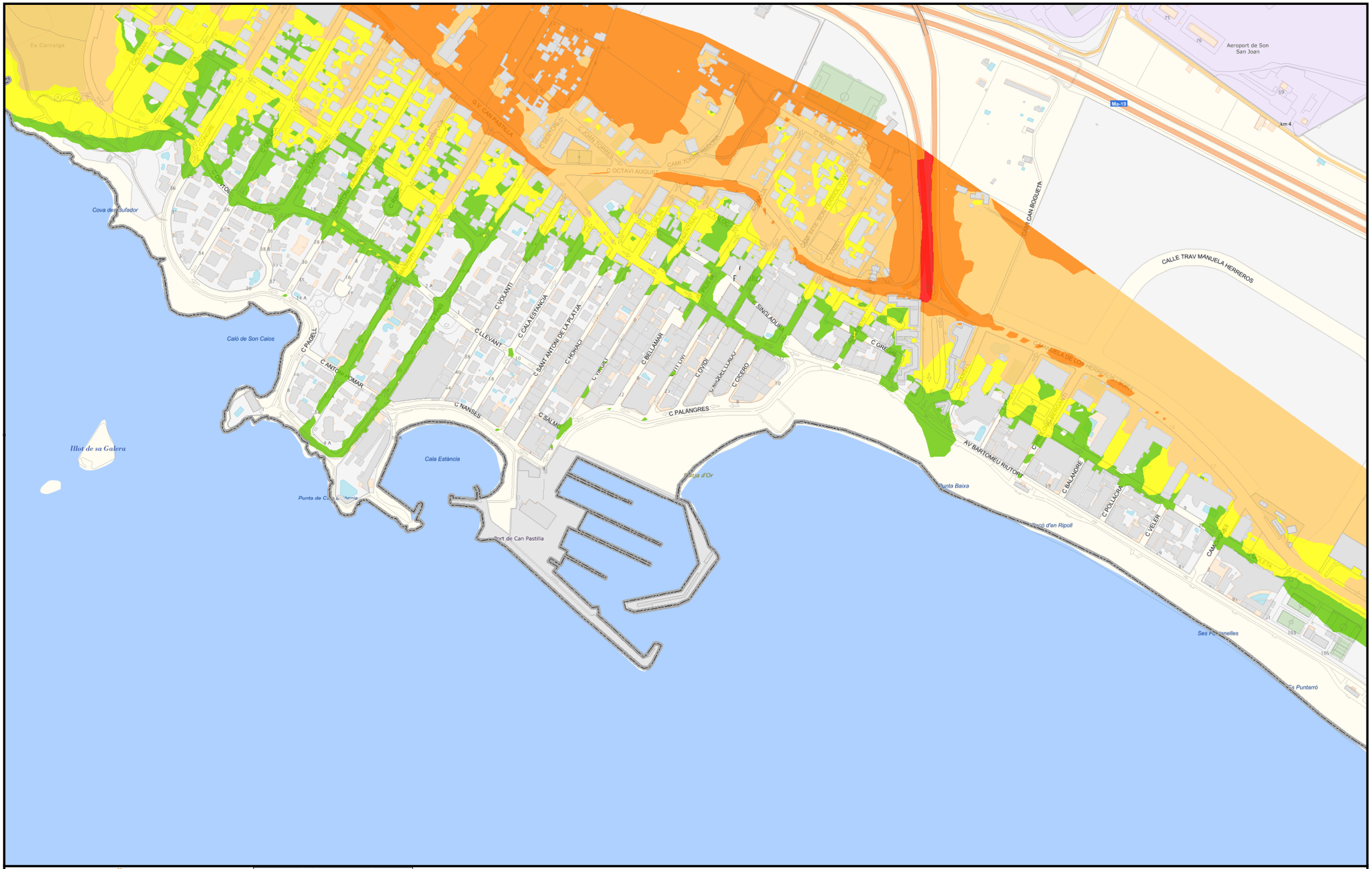

Ajuntament de Palma

MAPA ESTRATÉGICO DE RUIDO. 3ª FASE
ESCENARIO 2016

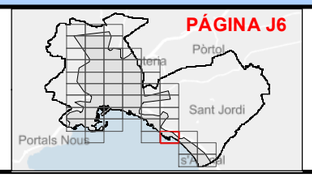

Tráfico rodado (23-07h)
Ln (dBA)

50-55	55-60	65-70
	60-65	>70

Ln (dBA)	RODADO	<50	50-55	55-60	60-65	65-70	>70
Población expuesta	x100 hab.	1086	639	894	1005	467	84
	%	26%	15%	21%	24%	11%	2%

N

ESCALA: 1:5.000

0 50 100 m

Ajuntament de Palma

MAPA ESTRATÉGICO DE RUIDO. 3ª FASE
ESCENARIO 2016

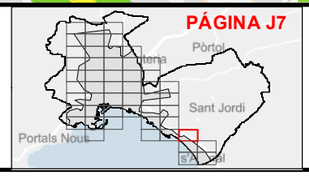

Tráfico rodado (23-07h)
Ln (dBA)

50-55 | 55-60 | 60-65 | 65-70 | >70

Ln (dBA)	RODADO	<50	50-55	55-60	60-65	65-70	>70
Población expuesta	x100 hab.	1086	639	894	1005	467	84
	%	26%	15%	21%	24%	11%	2%

N

ESCALA: 1:5.000

0 50 100 m

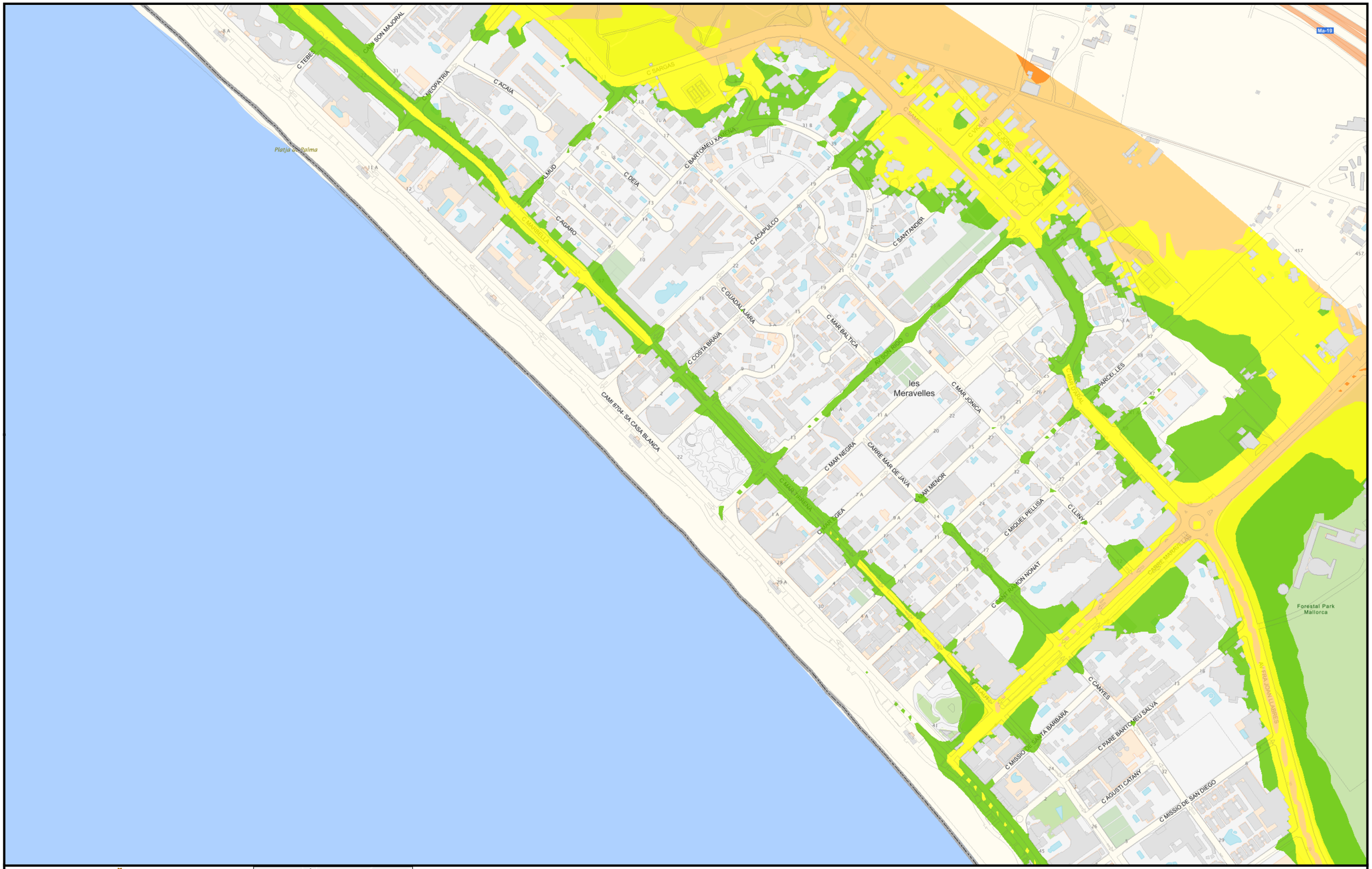

Ajuntament de Palma

MAPA ESTRATÉGICO DE RUIDO. 3ª FASE
ESCENARIO 2016

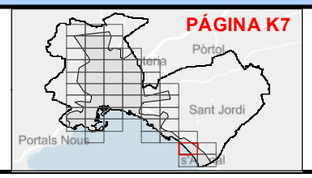

Tráfico rodado (23-07h)
Ln (dBA)

50-55 | 55-60 | 60-65 | 65-70 | >70

Ln (dBA)	RODADO	<50	50-55	55-60	60-65	65-70	>70
Población expuesta	x100 hab.	1086	639	894	1005	467	84
	%	26%	15%	21%	24%	11%	2%

N

ESCALA: 1:5.000

0 50 100 m

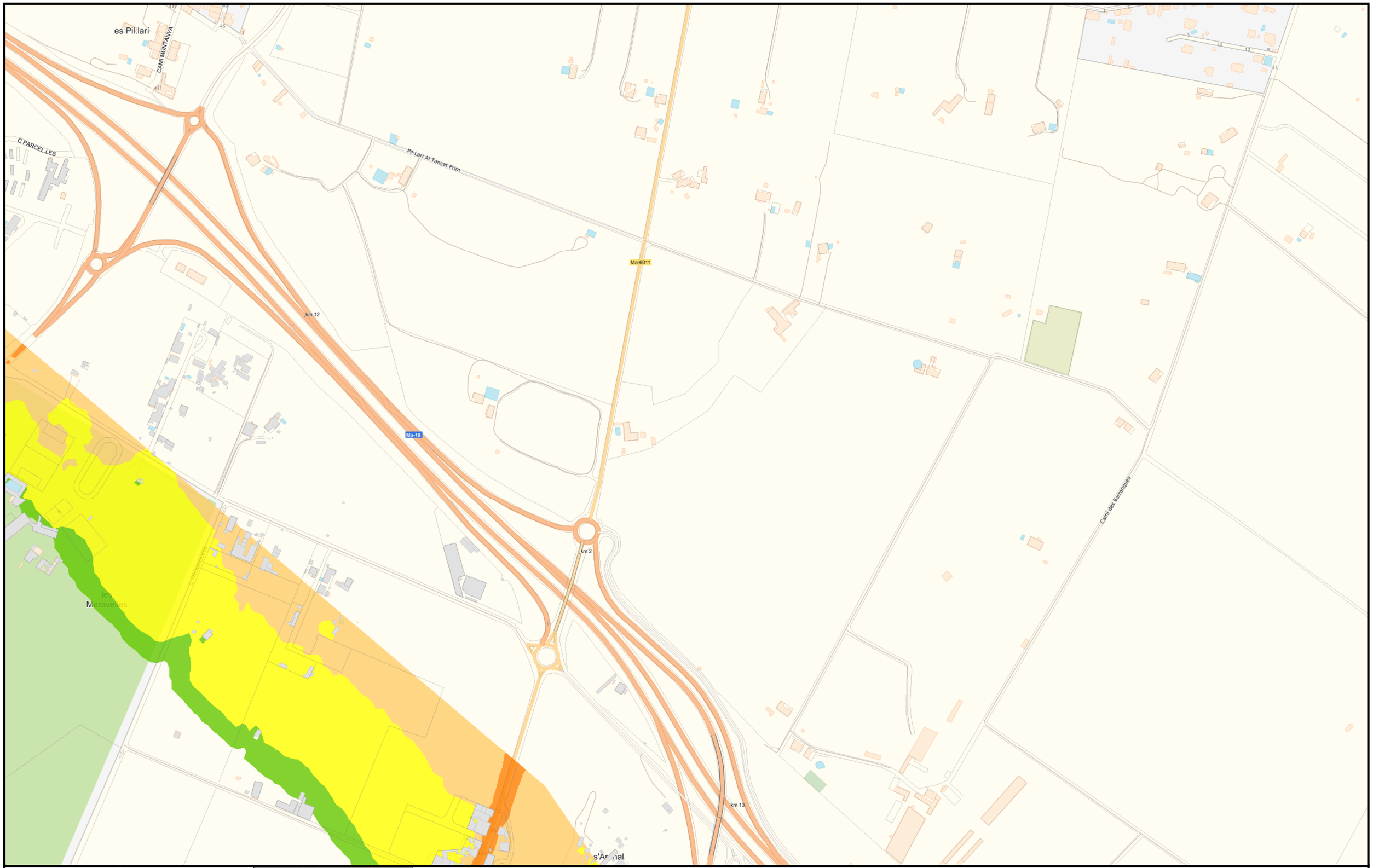

Ajuntament de Palma

MAPA ESTRATÉGICO DE RUIDO. 3ª FASE
ESCENARIO 2016

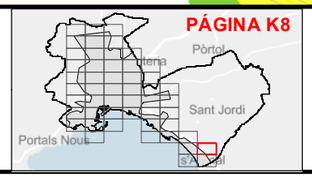

Tráfico rodado (23-07h)
Ln (dBA)

50-55 | 55-60 | 60-65 | 65-70 | >70

Ln (dBA)	RODADO	<50	50-55	55-60	60-65	65-70	>70
Población expuesta	x100 hab.	1086	639	894	1005	467	84
	%	26%	15%	21%	24%	11%	2%

N

ESCALA: 1:5.000

0 50 100 m

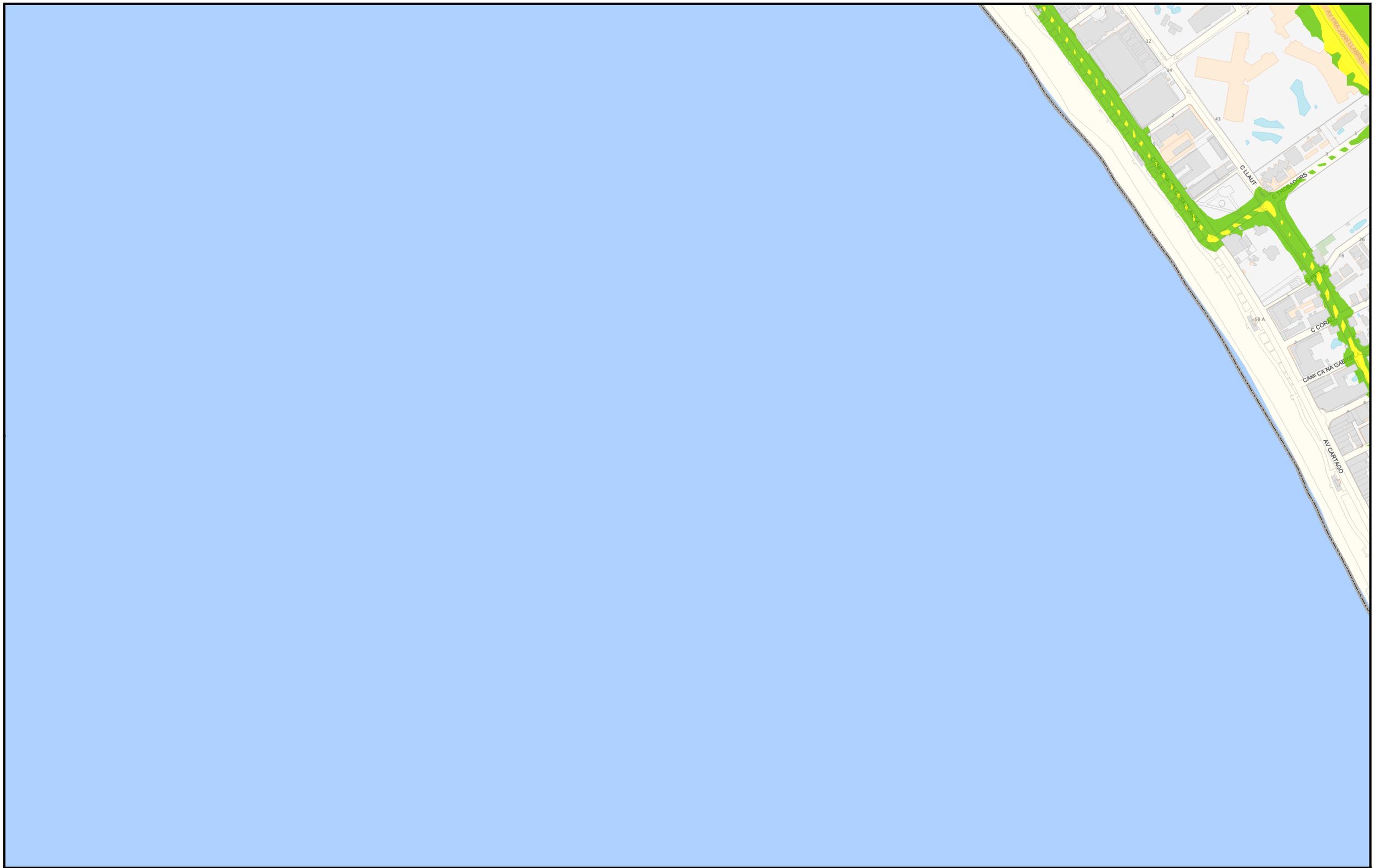

Ajuntament de Palma

MAPA ESTRATÉGICO DE RUIDO. 3ª FASE
ESCENARIO 2016

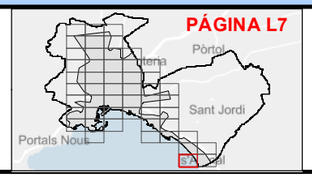

Tráfico rodado (23-07h)
Ln (dBA)

50-55 | 55-60 | 60-65 | 65-70 | >70

Ln (dBA)	RODADO	<50	50-55	55-60	60-65	65-70	>70
Población expuesta	x100 hab.	1086	639	894	1005	467	84
	%	26%	15%	21%	24%	11%	2%

N

ESCALA: 1:5.000

0 50 100 m

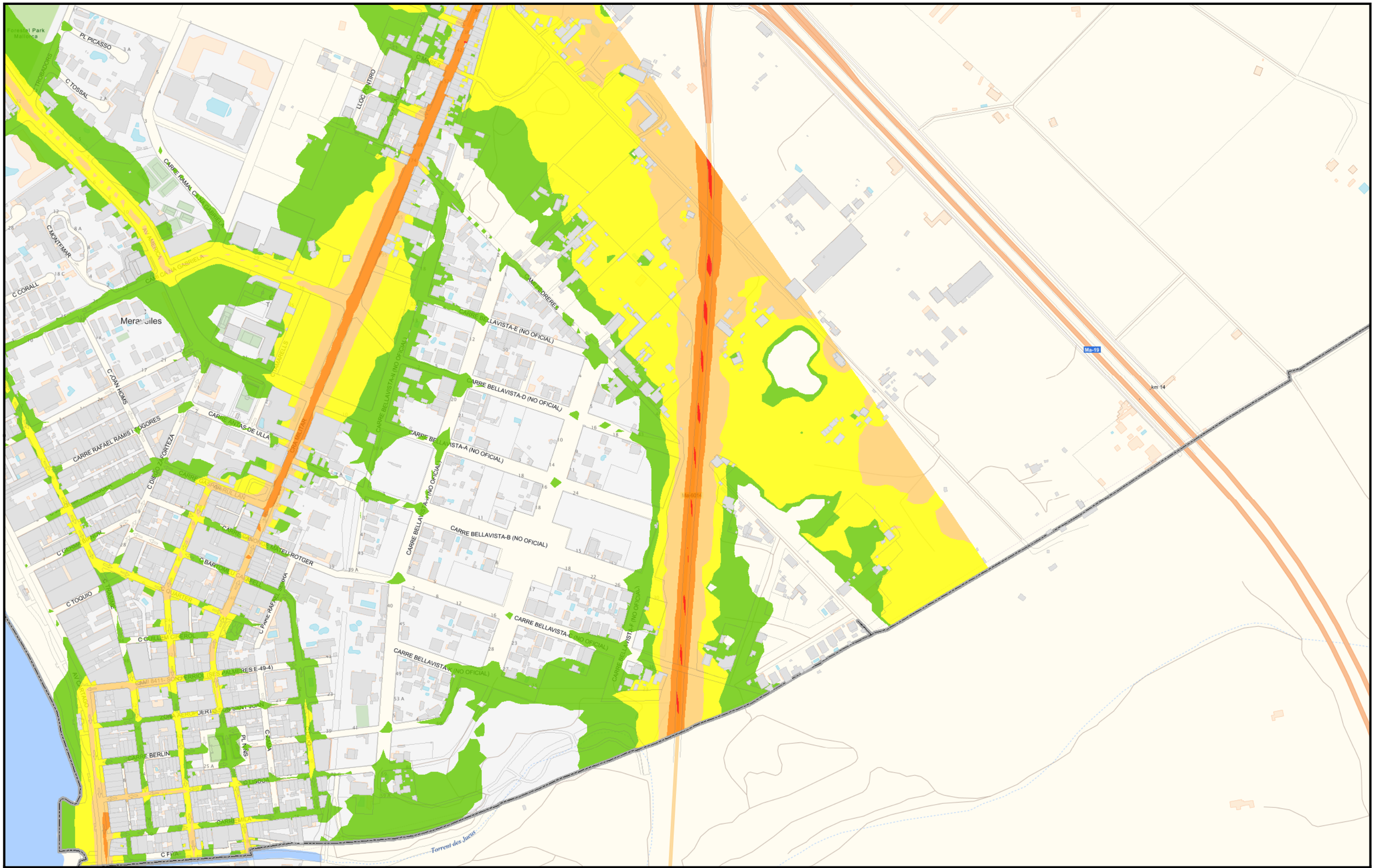

Ajuntament de Palma

MAPA ESTRATÉGICO DE RUIDO. 3ª FASE
ESCENARIO 2016

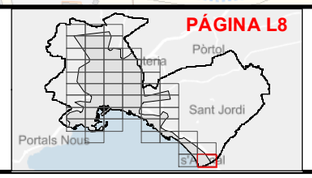

Tráfico rodado (23-07h)
Ln (dBA)

50-55 | 55-60 | 60-65 | 65-70 | >70

Ln (dBA)	RODADO	<50	50-55	55-60	60-65	65-70	>70
Población expuesta	x100 hab.	1086	639	894	1005	467	84
	%	26%	15%	21%	24%	11%	2%

N

ESCALA: 1:5.000

0 50 100 m