

Ag_CAT_Gironès_T_Ln

LLEGGENDA TEMÀTICA

Índex Ln (nit) dB(A)

- < a 50
- 50 a 54
- 55 a 59
- 60 a 64
- 65 a 69
- ≥ a 70

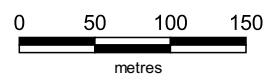
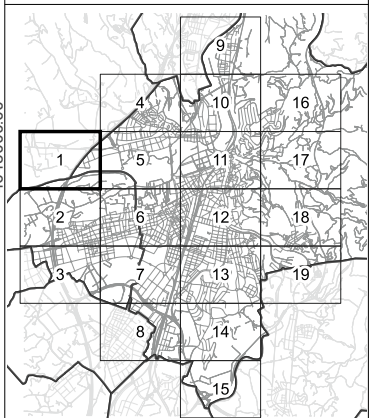
Elements cartogràfics

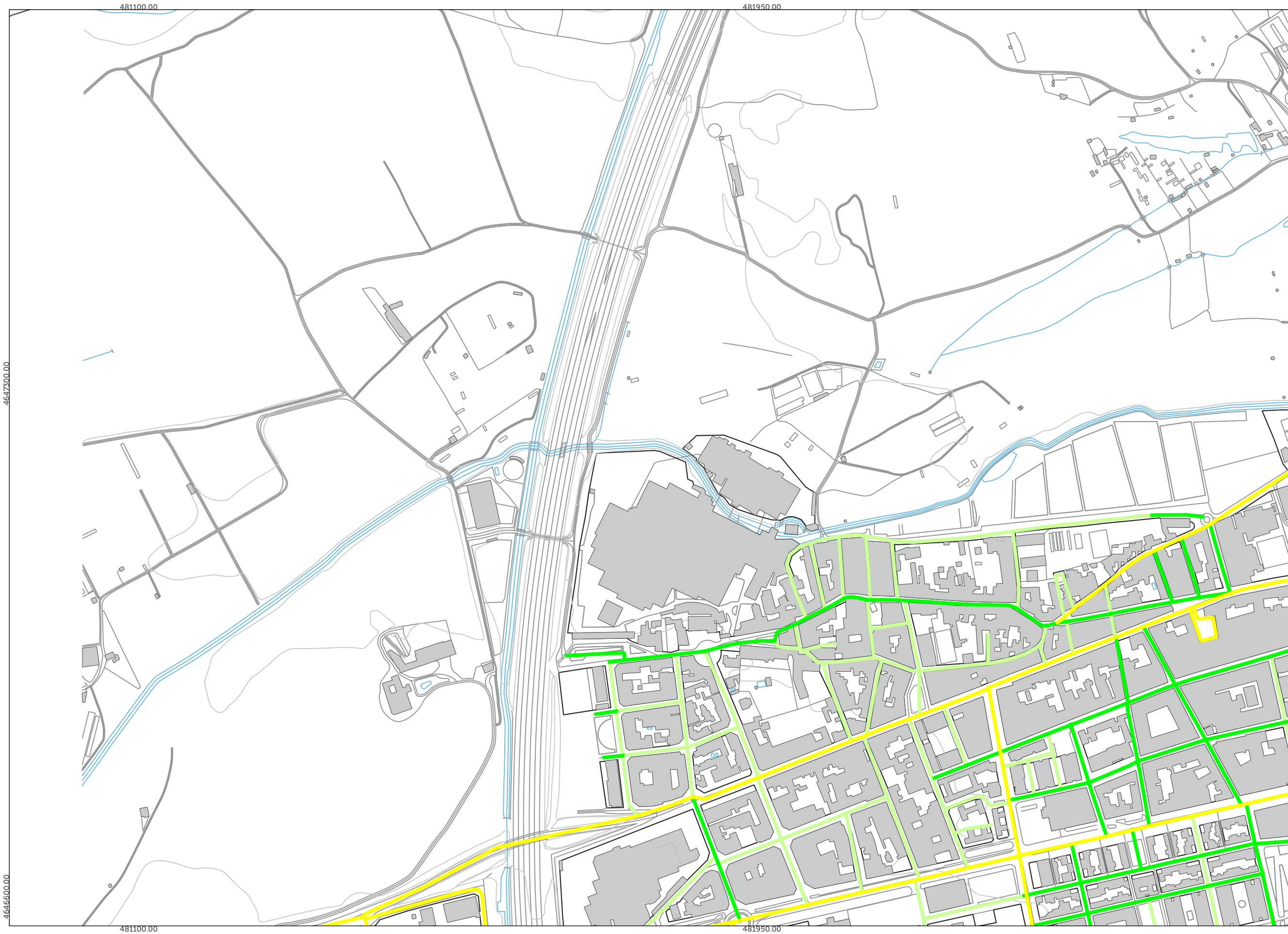
- Límit municipal
- Edificis
- Illes d'edificis
- Elements urbans
- Vies de comunicació
- Corbes de nivell
- Hidrografia

Font: Institut Cartogràfic de Catalunya
Sistema de referència: UTM 31N ETRS89



MAPA GUIA





Ag_CAT_Gironès_T_Ln

LLEGENDA TEMÀTICA

Índex Ln (nit) dB(A)

- < a 50
- 50 a 54
- 55 a 59
- 60 a 64
- 65 a 69
- ≥ a 70

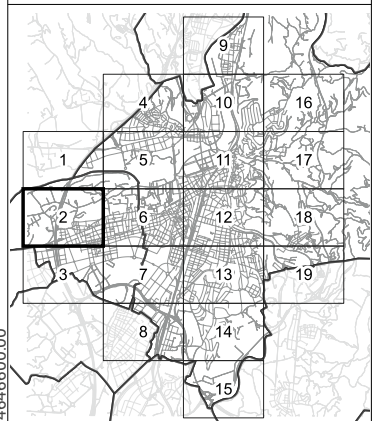
Elements cartogràfics

- Límit municipal
- Edificis
- Illes d'edificis
- Elements urbans
- Vies de comunicació
- Corbes de nivell
- Hidrografia

Font: Institut Cartogràfic de Catalunya
Sistema de referència: UTM 31N ETRS89



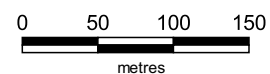
MAPA GUIA



CONSULTOR:



ESCALA
1:5.000 en A3



PROJECTE:

MAPES ESTRATÈGICS DE SOROLL
AGLOMERACIÓ DEL GIRONÈS
(FASE 3)

TÍTOL DEL PLÀNOL:

MAPA DE SOROLL TOTAL
NIT (Ln)

DATA:

DESEMBRE 2019

Nº PLÀNOL:
3

FULL:
2 de 19



Ag_CAT_Gironès_T_Ln

LLEGGENDA TEMÀTICA

Índex Ln (nit) dB(A)

- < a 50
- 50 a 54
- 55 a 59
- 60 a 64
- 65 a 69
- ≥ a 70

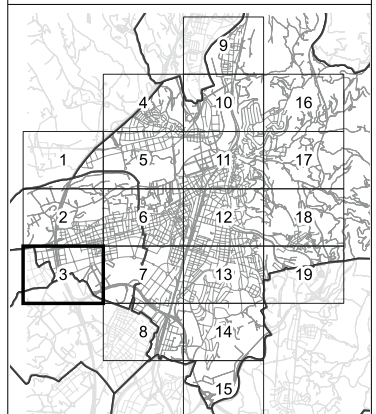
Elements cartogràfics

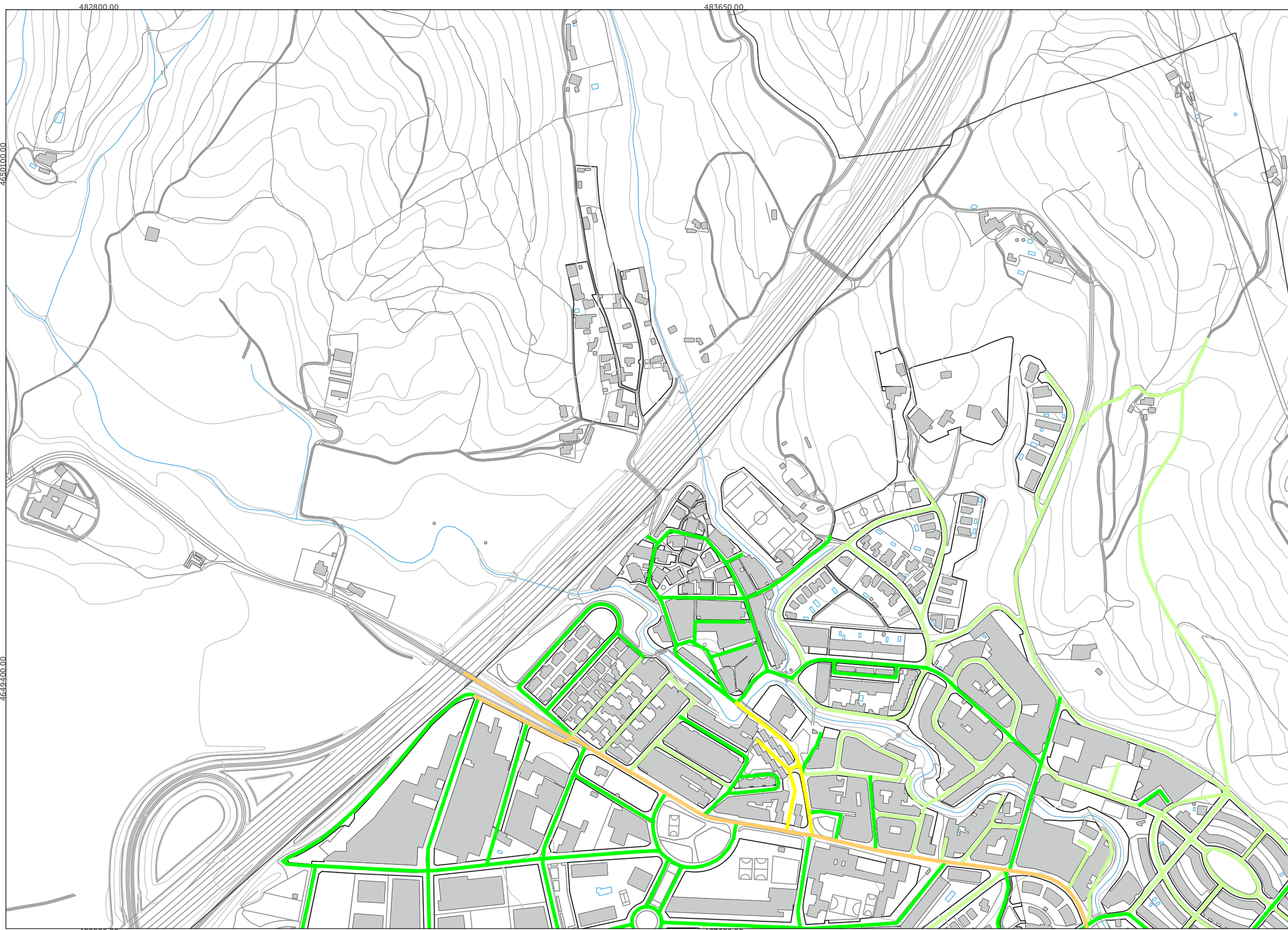
- Límit municipal
- Edificis
- Illes d'edificis
- Elements urbans
- Vies de comunicació
- Corbes de nivell
- Hidrografia

Font: Institut Cartogràfic de Catalunya
Sistema de referència: UTM 31N ETRS89



MAPA GUIA





Ag_CAT_Gironès_T_Ln

LLEGGENDA TEMÀTICA

Índex Ln (nit) dB(A)

- < a 50
- 50 a 54
- 55 a 59
- 60 a 64
- 65 a 69
- ≥ a 70

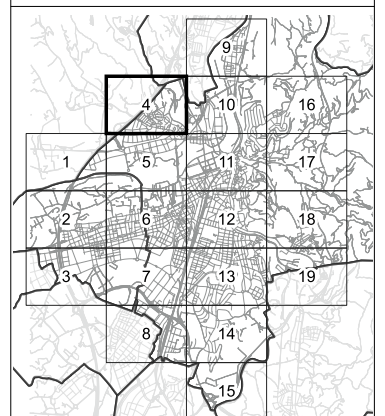
Elements cartogràfics

- Límit municipal
- Edificis
- Illes d'edificis
- Elements urbans
- Vies de comunicació
- Corbes de nivell
- Hidrografia

Font: Institut Cartogràfic de Catalunya
Sistema de referència: UTM 31N ETRS89



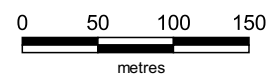
MAPA GUIA



CONSULTOR:



ESCALA
1:5.000 en A3



PROJECTE:

MAPES ESTRATÈGICS DE SOROLL
AGLOMERACIÓ DEL GIRONÈS
(FASE 3)

TÍTOL DEL PLÀNOL:

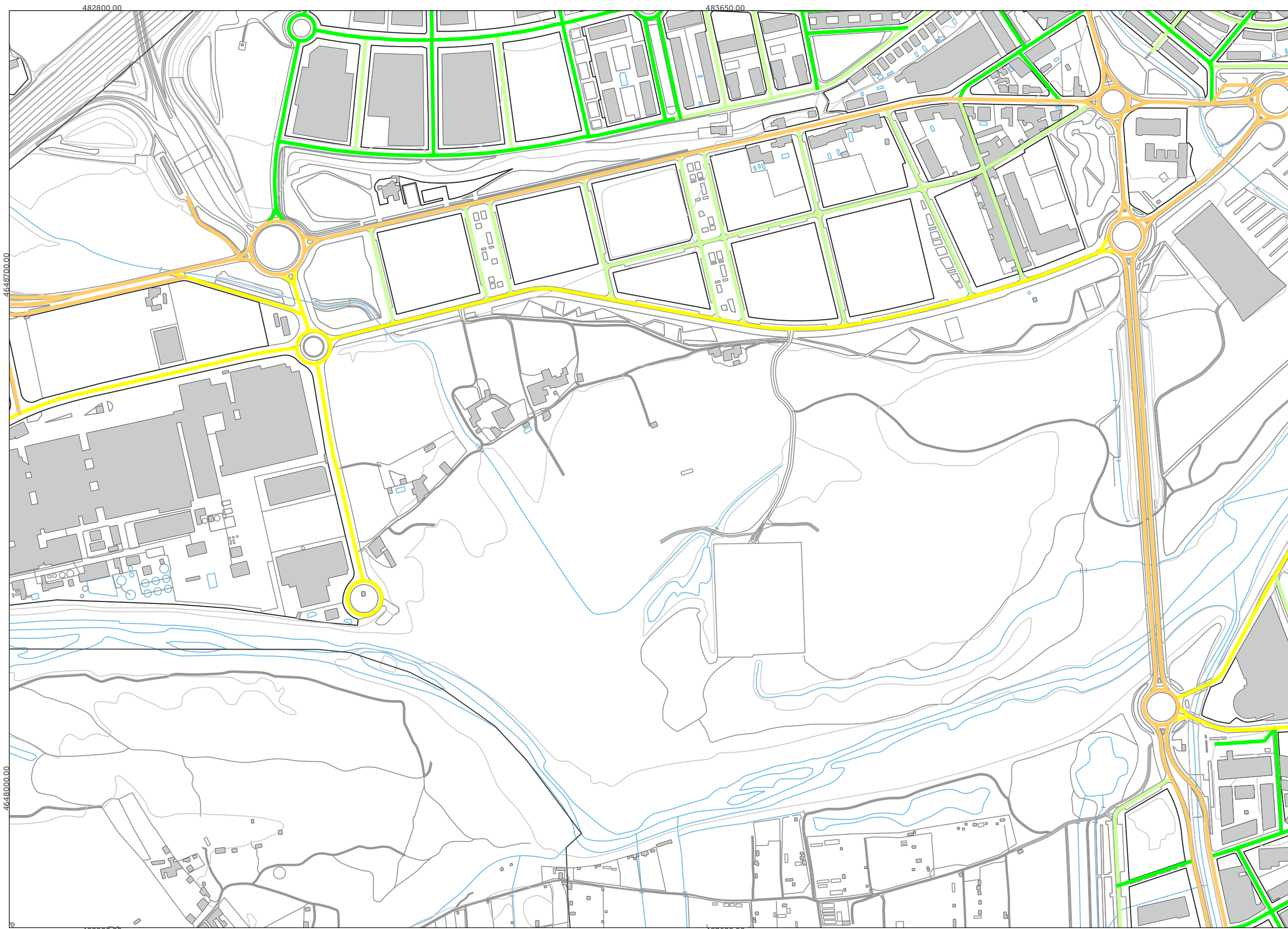
MAPA DE SOROLL TOTAL
NIT (Ln)

DATA:

DESEMBRE 2019

Nº PLÀNOL:
3

FULL:
4 de 19



Ag_CAT_Gironès_T_Ln

LLEGGENDA TEMÀTICA

Índex Ln (nit) dB(A)

- < a 50
- 50 a 54
- 55 a 59
- 60 a 64
- 65 a 69
- ≥ a 70

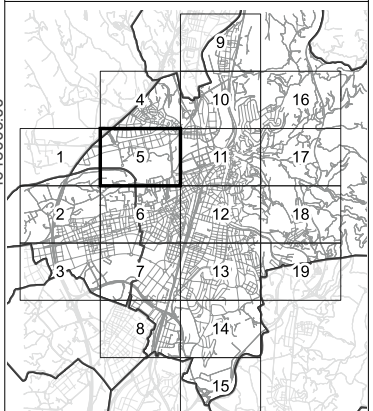
Elements cartogràfics

- Límit municipal
- Edificis
- Illes d'edificis
- Elements urbans
- Vies de comunicació
- Corbes de nivell
- Hidrografia

Font: Institut Cartogràfic de Catalunya
Sistema de referència: UTM 31N ETRS89



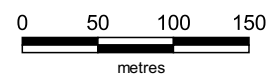
MAPA GUIA



CONSULTOR:



ESCALA
1:5.000 en A3



PROJECTE:

MAPES ESTRATÈGICS DE SOROLL
AGLOMERACIÓ DEL GIRONÈS
(FASE 3)

TÍTOL DEL PLÀNOL:

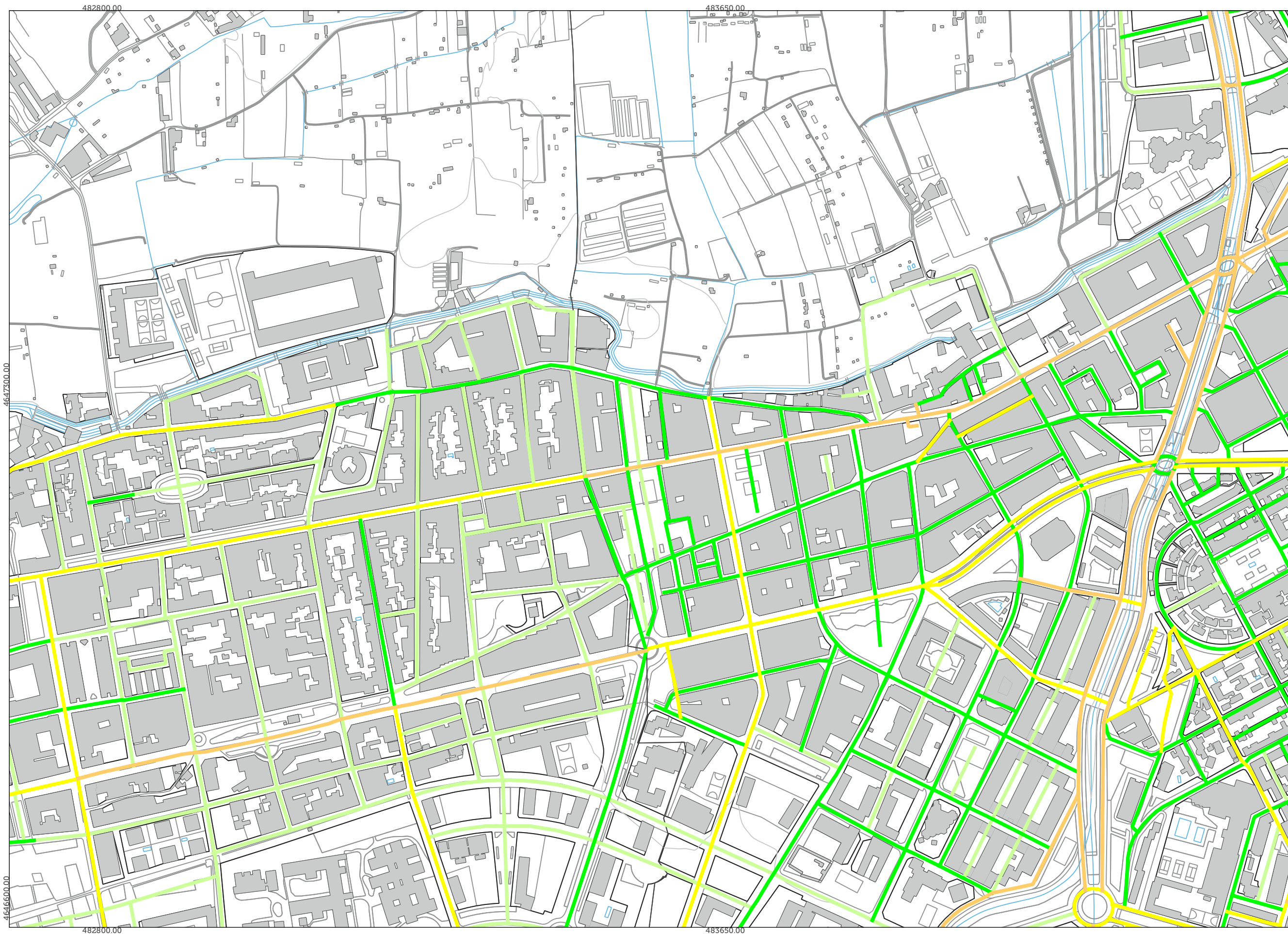
MAPA DE SOROLL TOTAL
NIT (Ln)

DATA:

DESEMBRE 2019

Nº PLÀNOL:
3

FULL:
5 de 19



Ag_CAT_Gironès_T_Ln

LLEGENDA TEMÀTICA

Índex Ln (nit) dB(A)

- < a 50
- 50 a 54
- 55 a 59
- 60 a 64
- 65 a 69
- ≥ a 70

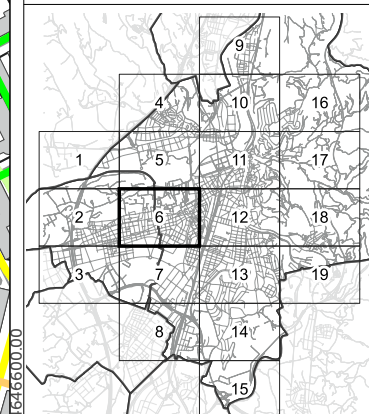
Elements cartogràfics

- Límit municipal
- Edificis
- Illes d'edificis
- Elements urbans
- Vies de comunicació
- Corbes de nivell
- Hidrografia

Font: Institut Cartogràfic de Catalunya
Sistema de referència: UTM 31N ETRS89



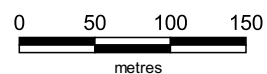
MAPA GUIA



CONSULTOR:



ESCALA
1:5.000 en A3



PROJECTE:

MAPES ESTRATÈGICS DE SOROLL
AGLOMERACIÓ DEL GIRONÈS
(FASE 3)

TÍTOL DEL PLÀNOL:

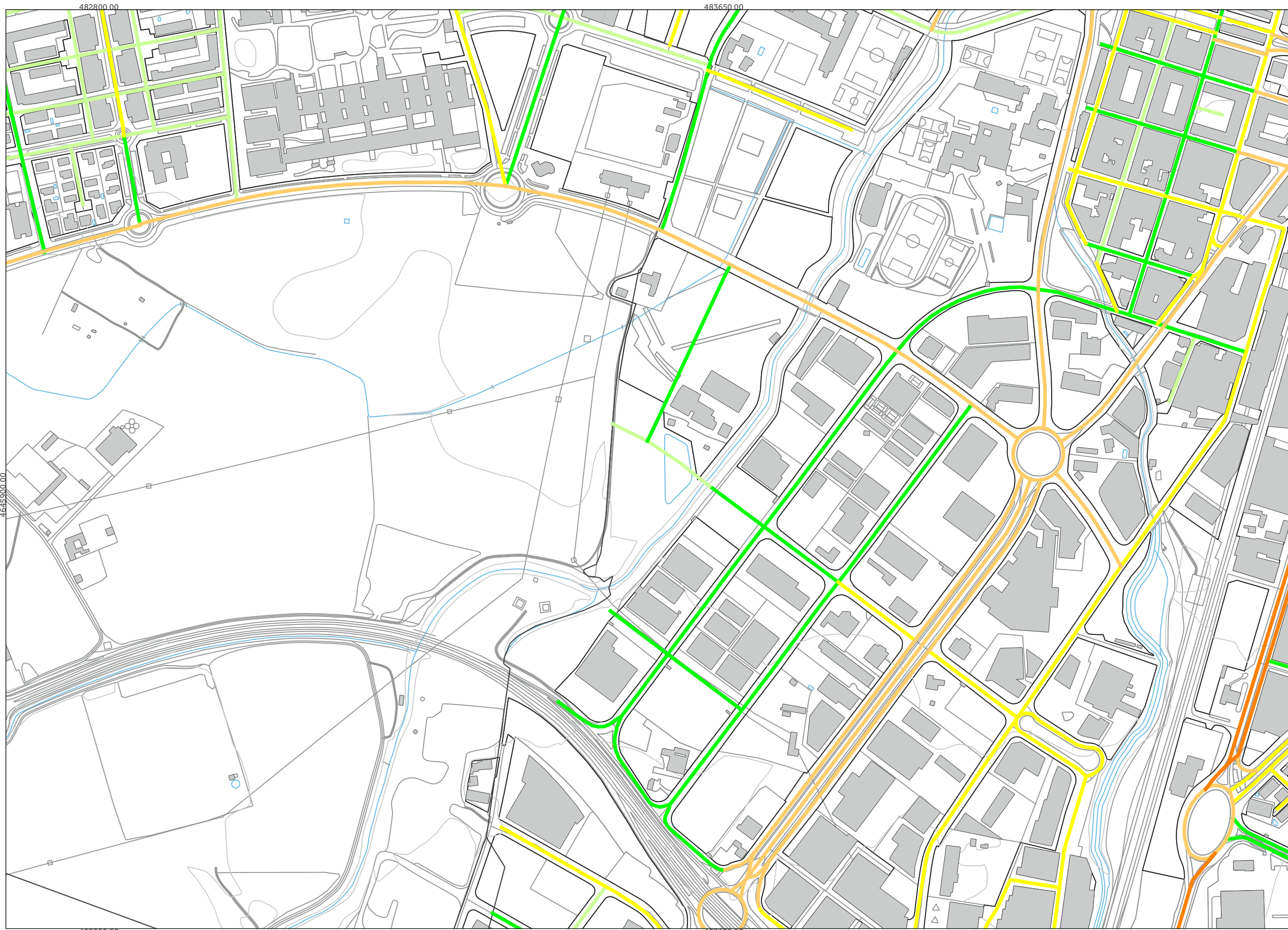
MAPA DE SOROLL TOTAL
NIT (Ln)

DATA:

DESEMBRE 2019

Nº PLÀNOL:
3

FULL:
6 de 19



Ag_CAT_Gironès_T_Ln

LLEGGENDA TEMÀTICA

Índex Ln (nit) dB(A)

- < a 50
- 50 a 54
- 55 a 59
- 60 a 64
- 65 a 69
- ≥ a 70

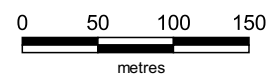
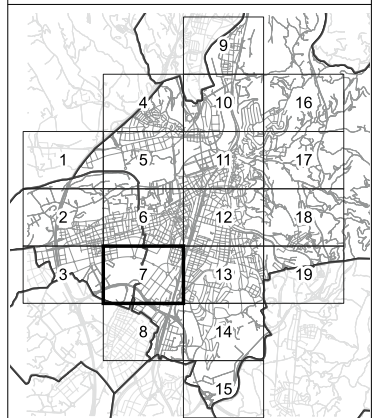
Elements cartogràfics

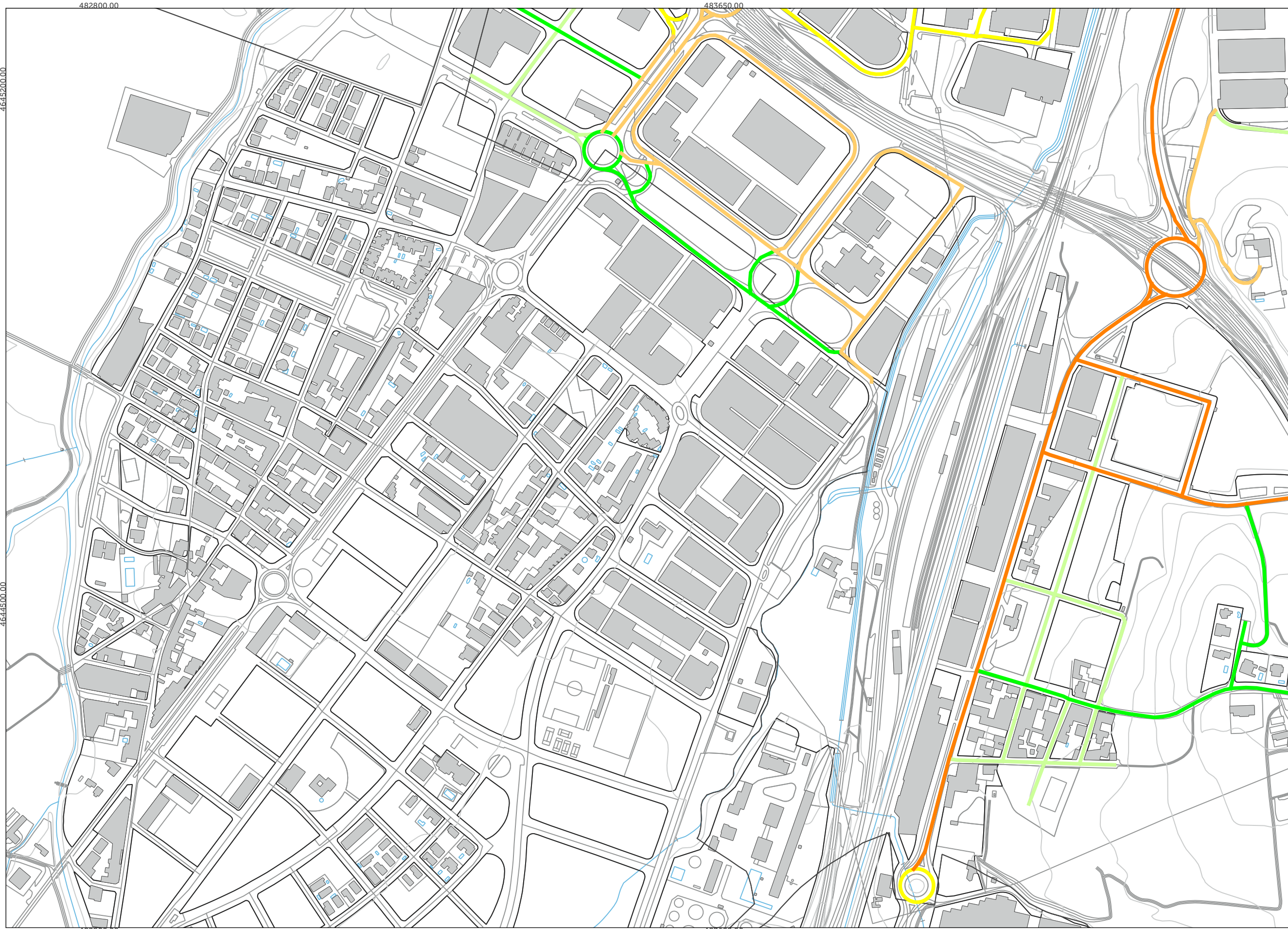
- Límit municipal
- Edificis
- Illes d'edificis
- Elements urbans
- Vies de comunicació
- Corbes de nivell
- Hidrografia

Font: Institut Cartogràfic de Catalunya
Sistema de referència: UTM 31N ETRS89



MAPA GUIA





Ag_CAT_Gironès_T_Ln

LLEGGENDA TEMÀTICA

Índex Ln (nit) dB(A)

- < a 50
- 50 a 54
- 55 a 59
- 60 a 64
- 65 a 69
- ≥ a 70

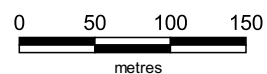
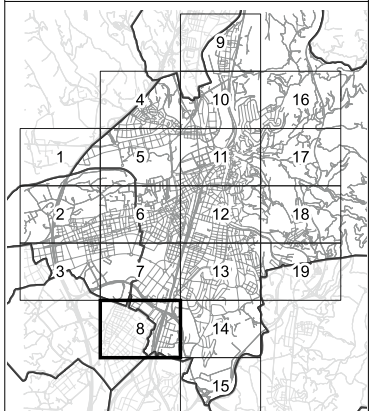
Elements cartogràfics

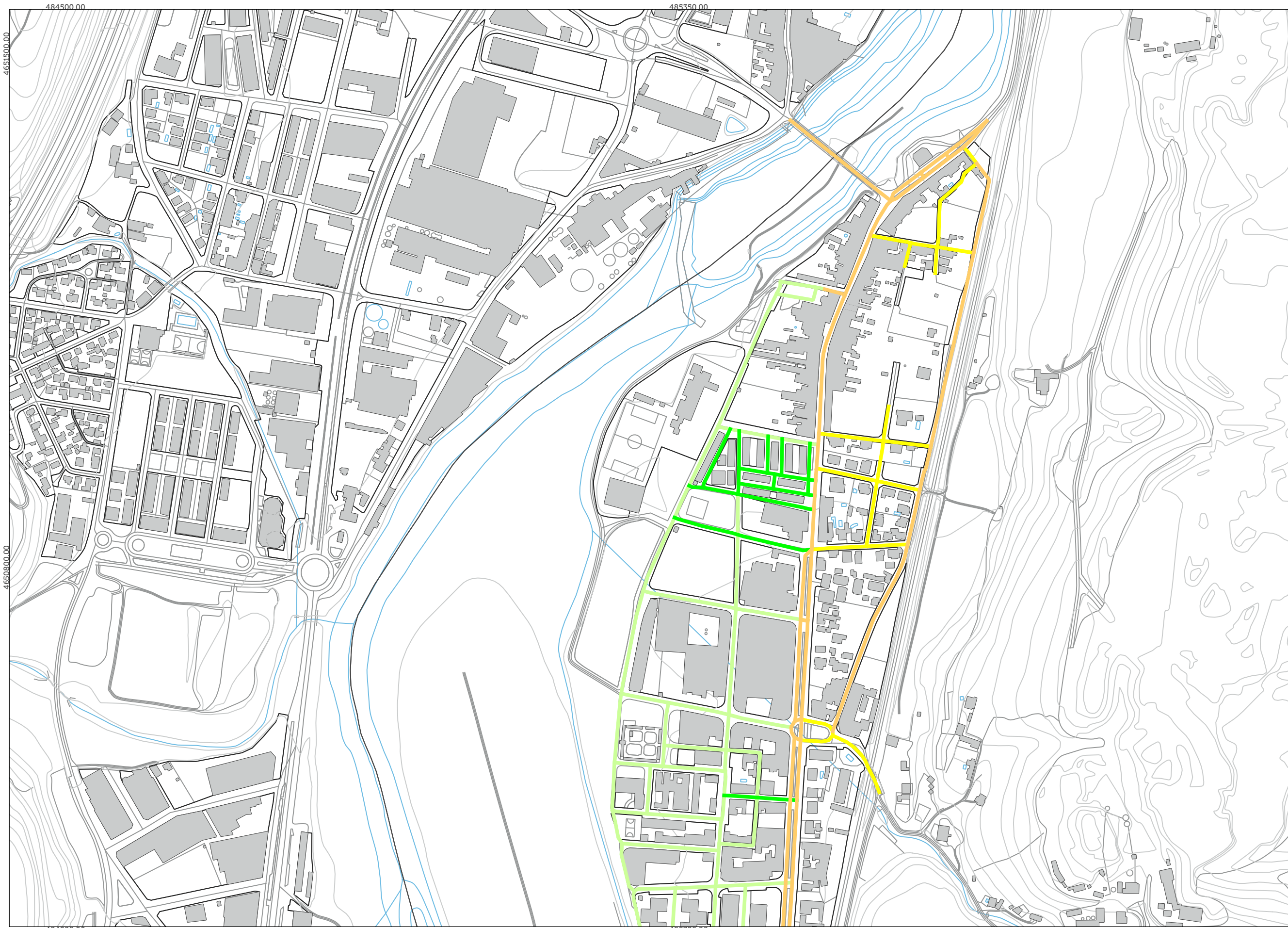
- Límit municipal
- Edificis
- Illes d'edificis
- Elements urbans
- Vies de comunicació
- Corbes de nivell
- Hidrografia

Font: Institut Cartogràfic de Catalunya
Sistema de referència: UTM 31N ETRS89



MAPA GUIA





Ag_CAT_Gironès_T_Ln

LLEGGENDA TEMÀTICA

Índex Ln (nit) dB(A)

- < a 50
- 50 a 54
- 55 a 59
- 60 a 64
- 65 a 69
- ≥ a 70

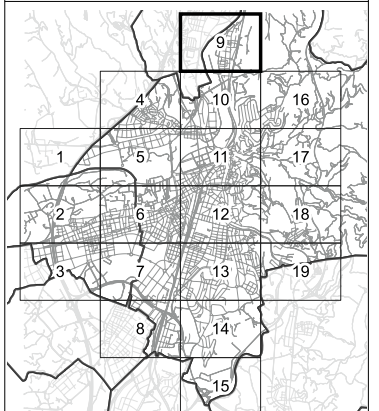
Elements cartogràfics

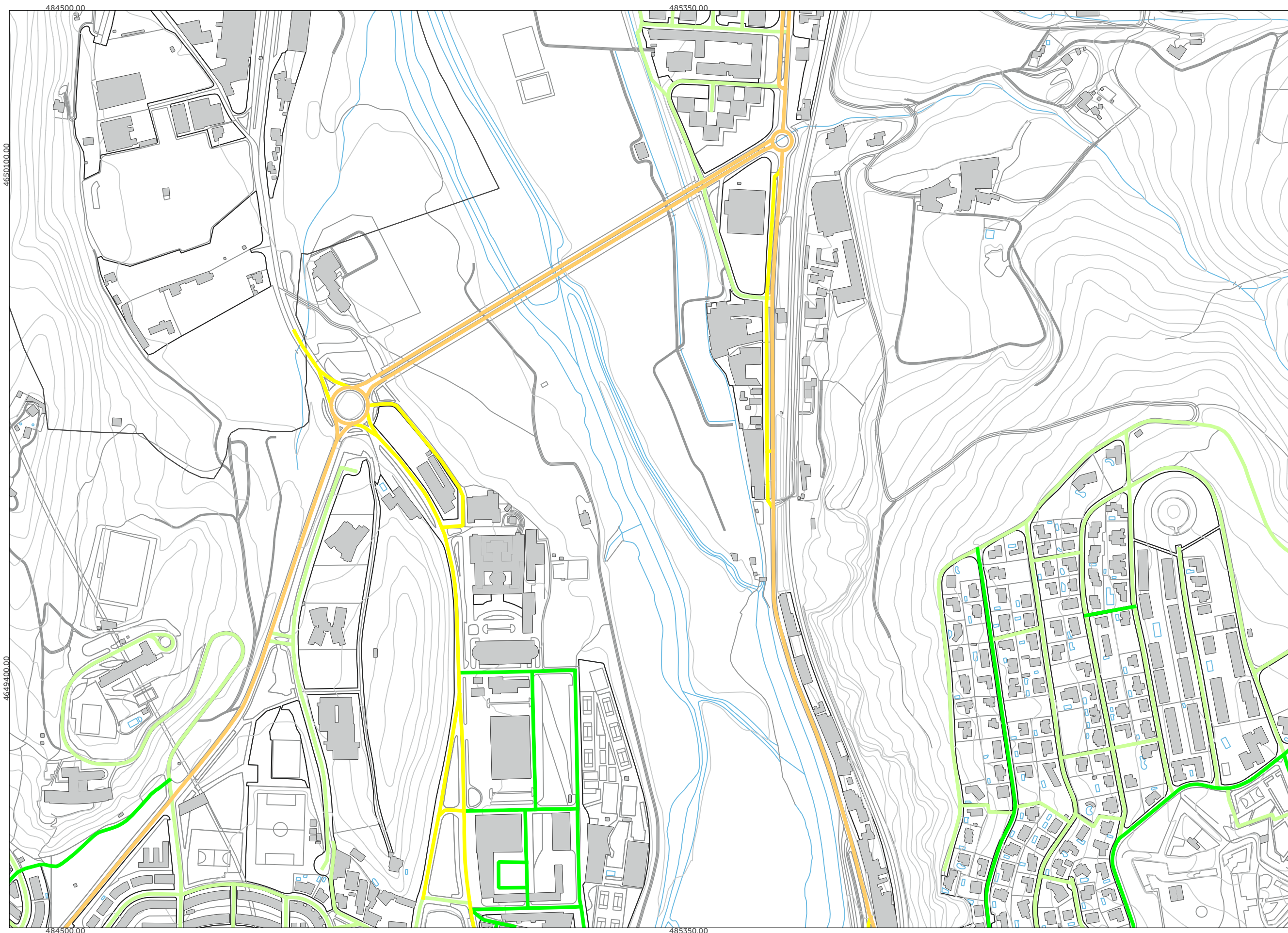
- Límit municipal
- Edificis
- Illes d'edificis
- Elements urbans
- Vies de comunicació
- Corbes de nivell
- Hidrografia

Font: Institut Cartogràfic de Catalunya
Sistema de referència: UTM 31N ETRS89



MAPA GUIA





Ag_CAT_Gironès_T_Ln

LLEGGENDA TEMÀTICA

Índex Ln (nit) dB(A)

- < a 50
- 50 a 54
- 55 a 59
- 60 a 64
- 65 a 69
- ≥ a 70

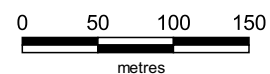
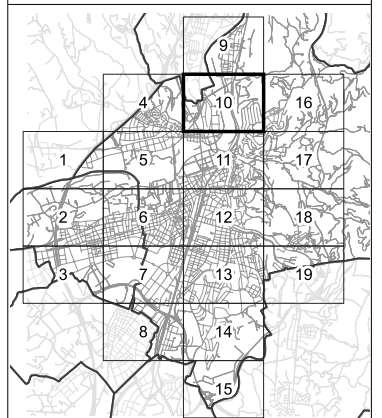
Elements cartogràfics

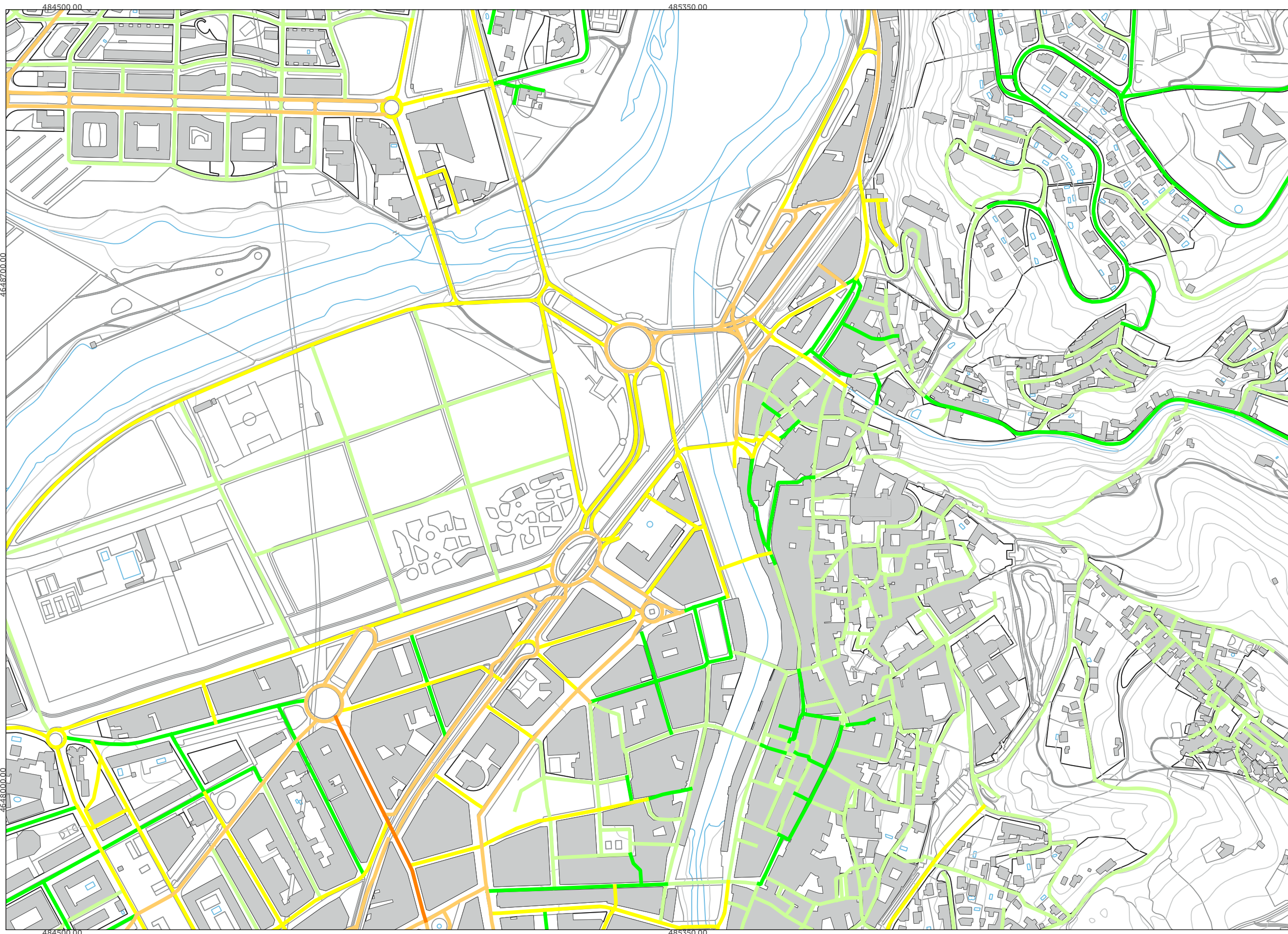
- Límit municipal
- Edificis
- Illes d'edificis
- Elements urbans
- Vies de comunicació
- Corbes de nivell
- Hidrografia

Font: Institut Cartogràfic de Catalunya
Sistema de referència: UTM 31N ETRS89



MAPA GUIA





Ag_CAT_Gironès_T_Ln

LLEGGENDA TEMÀTICA

Índex Ln (nit) dB(A)

- < a 50
- 50 a 54
- 55 a 59
- 60 a 64
- 65 a 69
- ≥ a 70

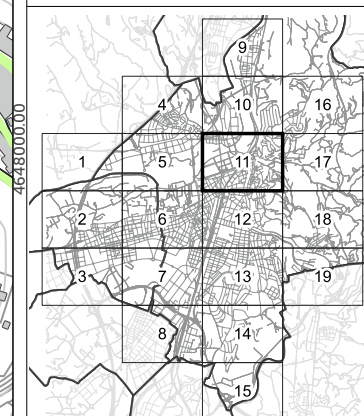
Elements cartogràfics

- Límit municipal
- Edificis
- Illes d'edificis
- Elements urbans
- Vies de comunicació
- Corbes de nivell
- Hidrografia

Font: Institut Cartogràfic de Catalunya
Sistema de referència: UTM 31N ETRS89



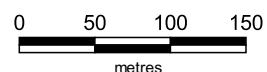
MAPA GUIA



CONSULTOR:



ESCALA
1:5.000 en A3



PROJECTE:

MAPES ESTRATÈGICS DE SOROLL
AGLOMERACIÓ DEL GIRONÈS
(FASE 3)

TÍTOL DEL PLÀNOL:

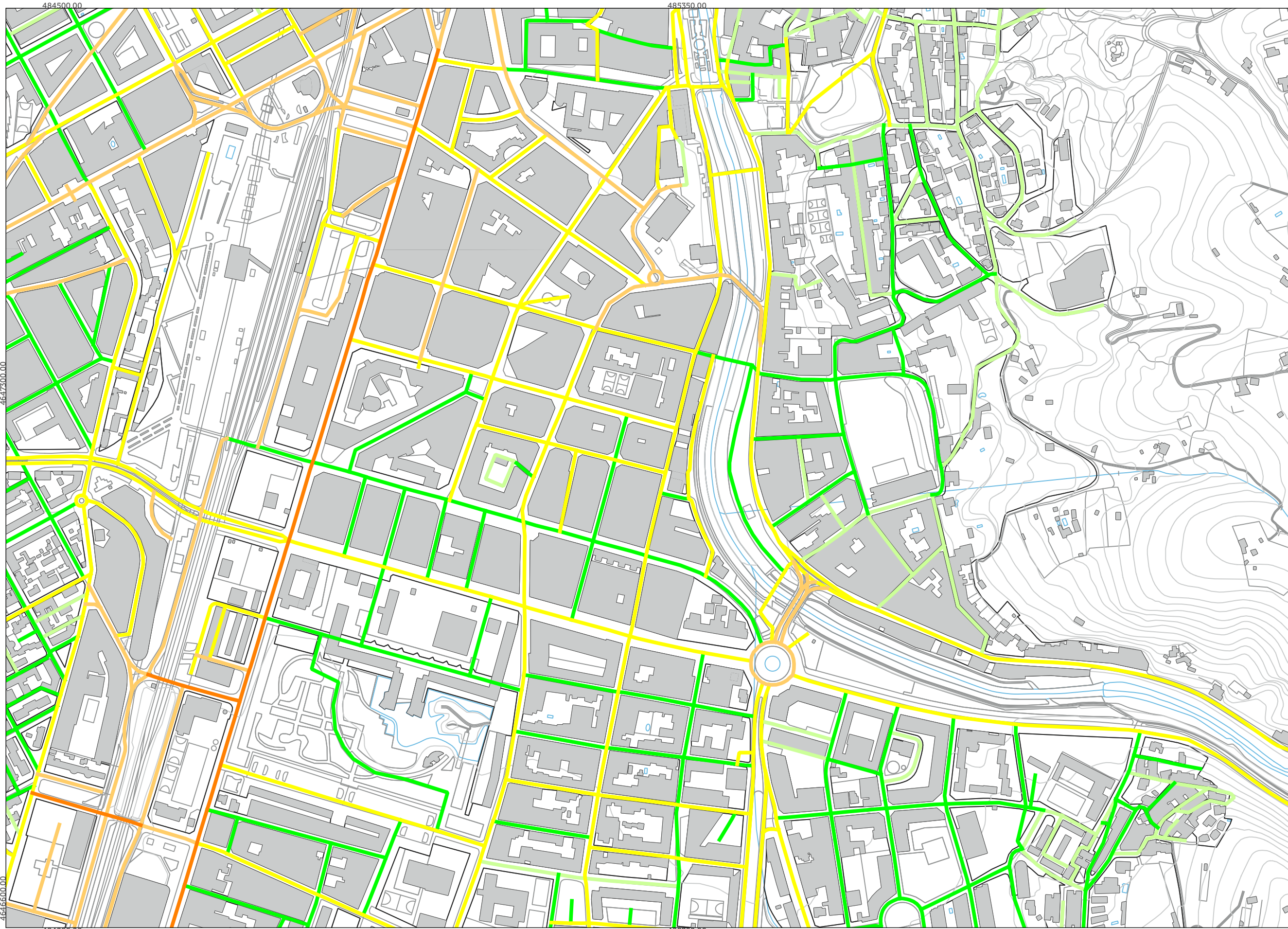
MAPA DE SOROLL TOTAL
NIT (Ln)

DATA:

DESEMBRE 2019

Nº PLÀNOL:
3

FULL:
11 de 19



Ag_CAT_Gironès_T_Ln

LLEGGENDA TEMÀTICA

Índex Ln (nit) dB(A)

- < a 50
- 50 a 54
- 55 a 59
- 60 a 64
- 65 a 69
- ≥ a 70

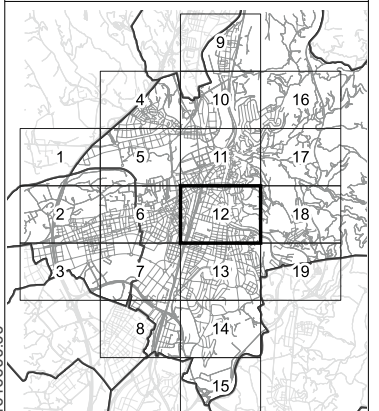
Elements cartogràfics

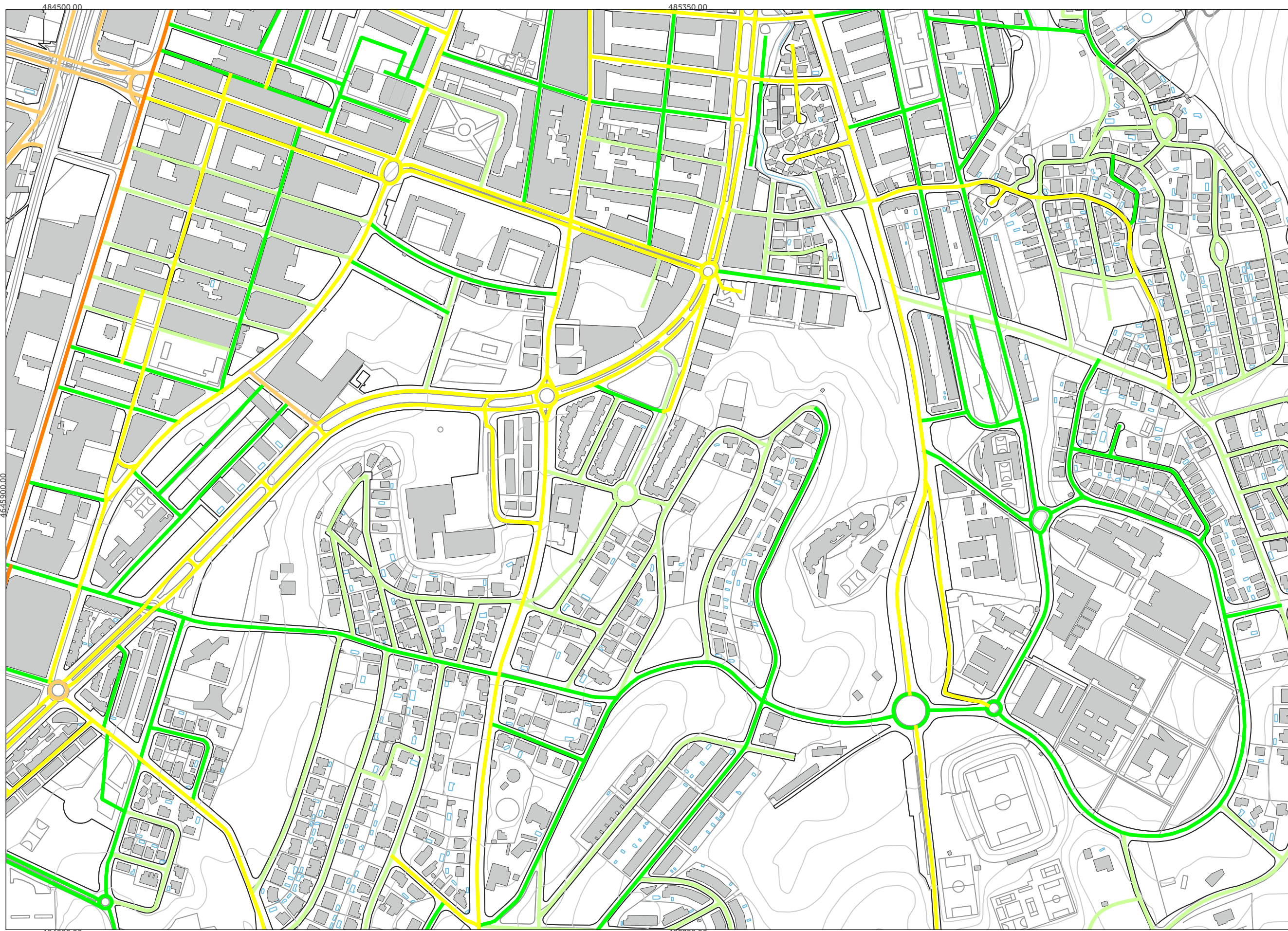
- Límit municipal
- Edificis
- Illes d'edificis
- Elements urbans
- Vies de comunicació
- Corbes de nivell
- Hidrografia

Font: Institut Cartogràfic de Catalunya
Sistema de referència: UTM 31N ETRS89



MAPA GUIA





Ag_CAT_Gironès_T_Ln

LLEGENDA TEMÀTICA

Índex Ln (nit) dB(A)

- < a 50
- 50 a 54
- 55 a 59
- 60 a 64
- 65 a 69
- ≥ a 70

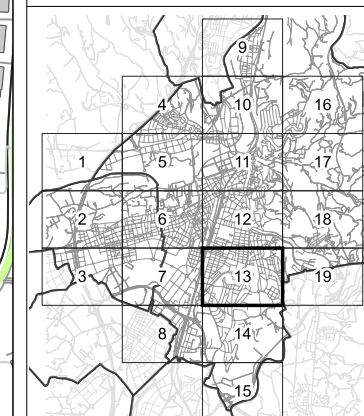
Elements cartogràfics

- Límit municipal
- Edificis
- Illes d'edificis
- Elements urbans
- Vies de comunicació
- Corbes de nivell
- Hidrografia

Font: Institut Cartogràfic de Catalunya
Sistema de referència: UTM 31N ETRS89



MAPA GUIA



484500.00

485350.00

4645000.00

4645000.00

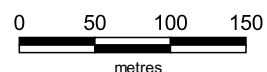
484500.00

485350.00

CONSULTOR:



ESCALA
1:5.000 en A3



PROJECTE:

MAPES ESTRATÈGICS DE SOROLL
AGLOMERACIÓ DEL GIRONÈS
(FASE 3)

TÍTOL DEL PLÀNOL:

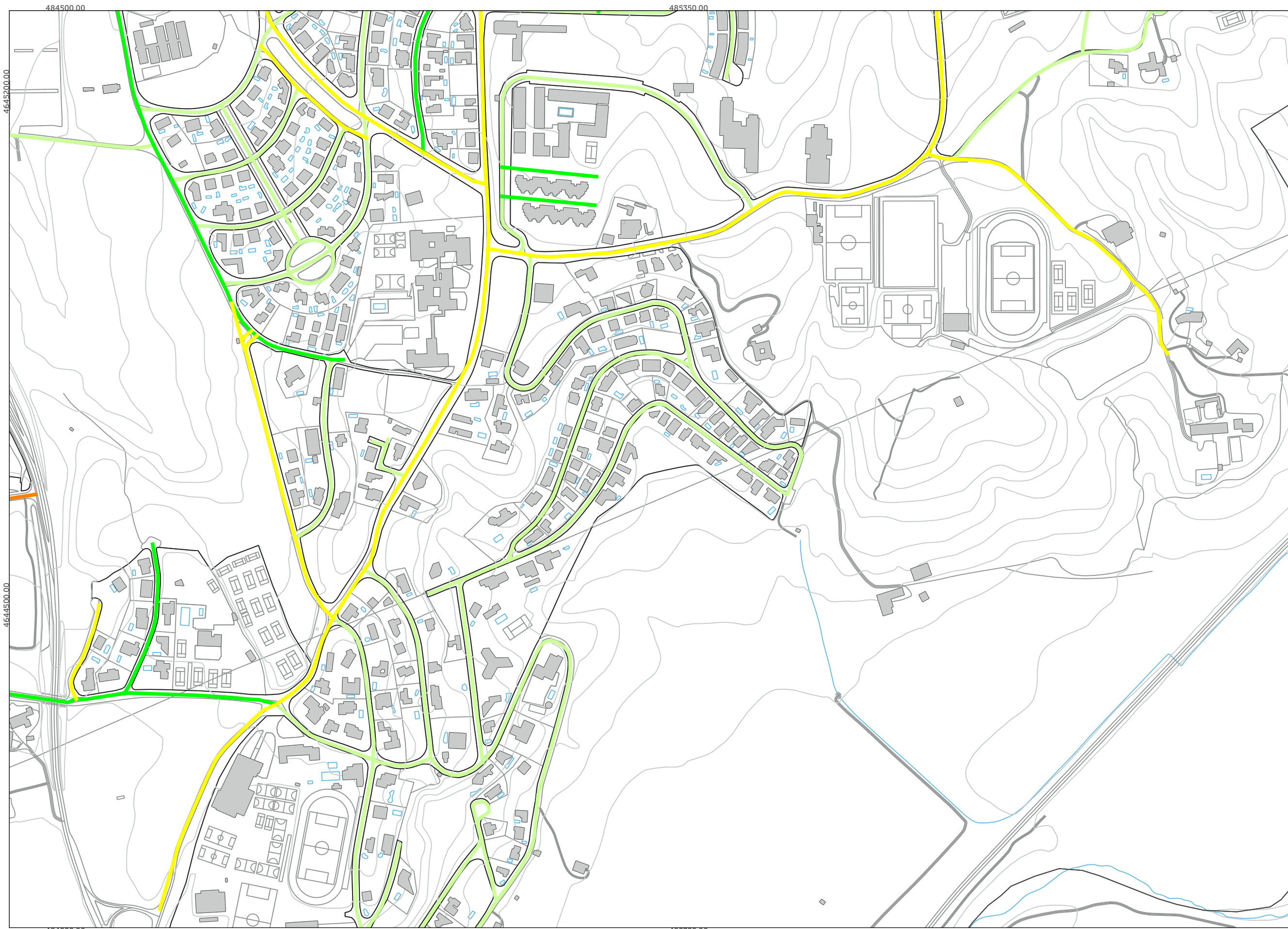
MAPA DE SOROLL TOTAL
NIT (Ln)

DATA:

DESEMBRE 2019

Nº PLÀNOL:
3

FULL:
13 de 19



Ag_CAT_Gironès_T_Ln

LLEGGENDA TEMÀTICA

Índex Ln (nit) dB(A)

- < a 50
- 50 a 54
- 55 a 59
- 60 a 64
- 65 a 69
- ≥ a 70

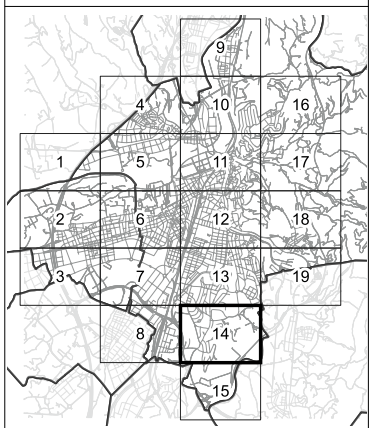
Elements cartogràfics

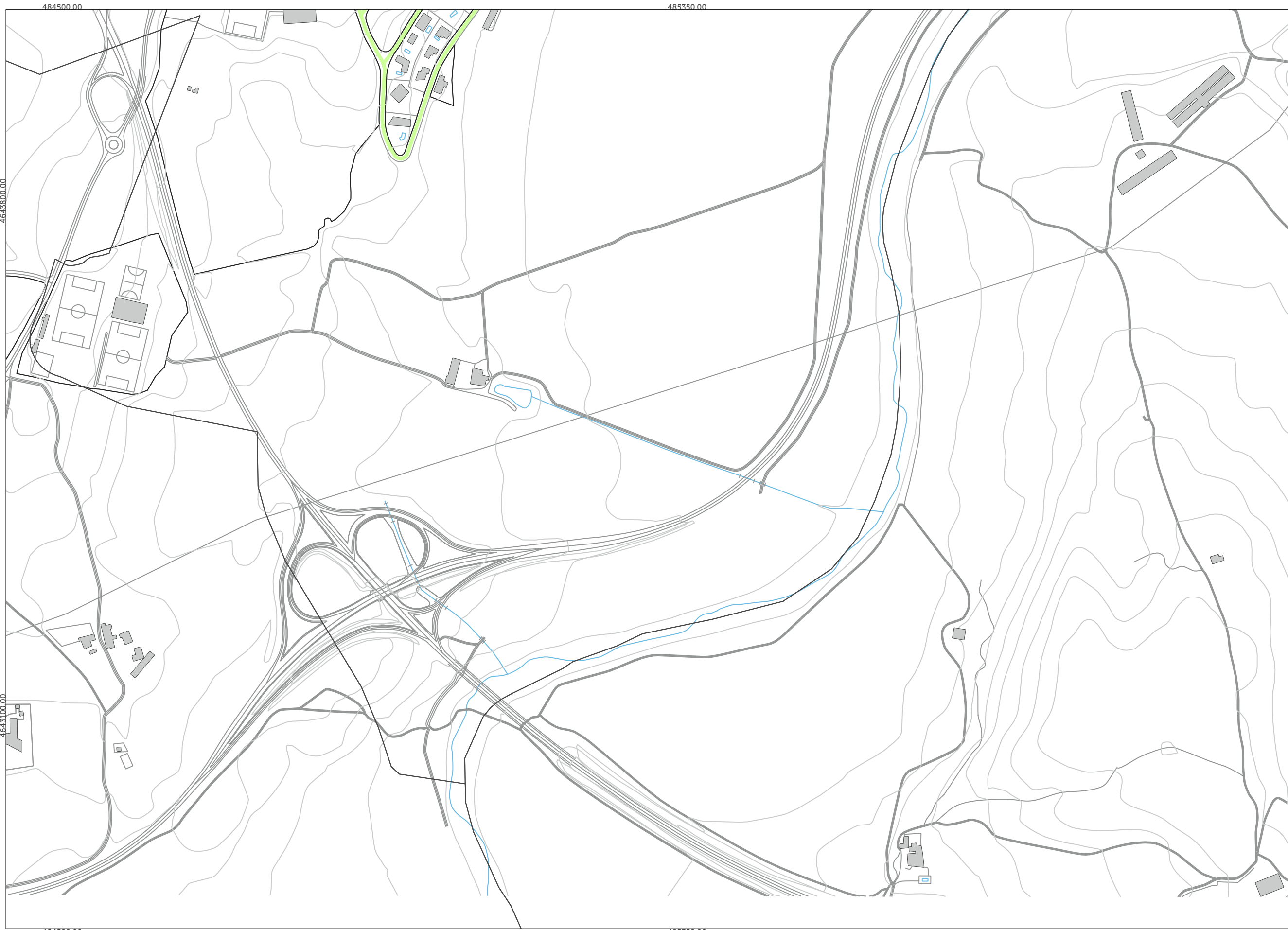
- Límit municipal
- Edificis
- Illes d'edificis
- Elements urbans
- Vies de comunicació
- Corbes de nivell
- Hidrografia

Font: Institut Cartogràfic de Catalunya
Sistema de referència: UTM 31N ETRS89



MAPA GUIA





Ag_CAT_Gironès_T_Ln

LLEGGENDA TEMÀTICA

Índex Ln (nit) dB(A)

- < a 50
- 50 a 54
- 55 a 59
- 60 a 64
- 65 a 69
- ≥ a 70

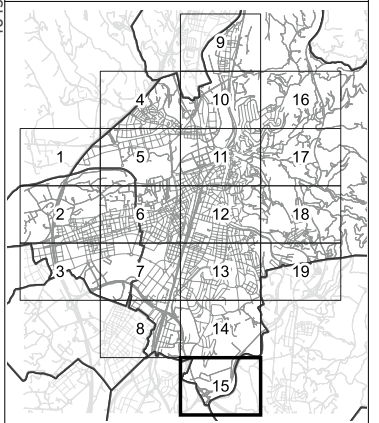
Elements cartogràfics

- Límit municipal
- Edificis
- Illes d'edificis
- Elements urbans
- Vies de comunicació
- Corbes de nivell
- Hidrografia

Font: Institut Cartogràfic de Catalunya
Sistema de referència: UTM 31N ETRS89



MAPA GUIA



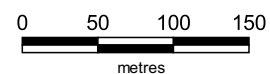
484500.00

485350.00

CONSULTOR:



ESCALA
1:5.000 en A3



PROJECTE:

MAPES ESTRATÈGICS DE SOROLL
AGLOMERACIÓ DEL GIRONÈS
(FASE 3)

TÍTOL DEL PLÀNOL:

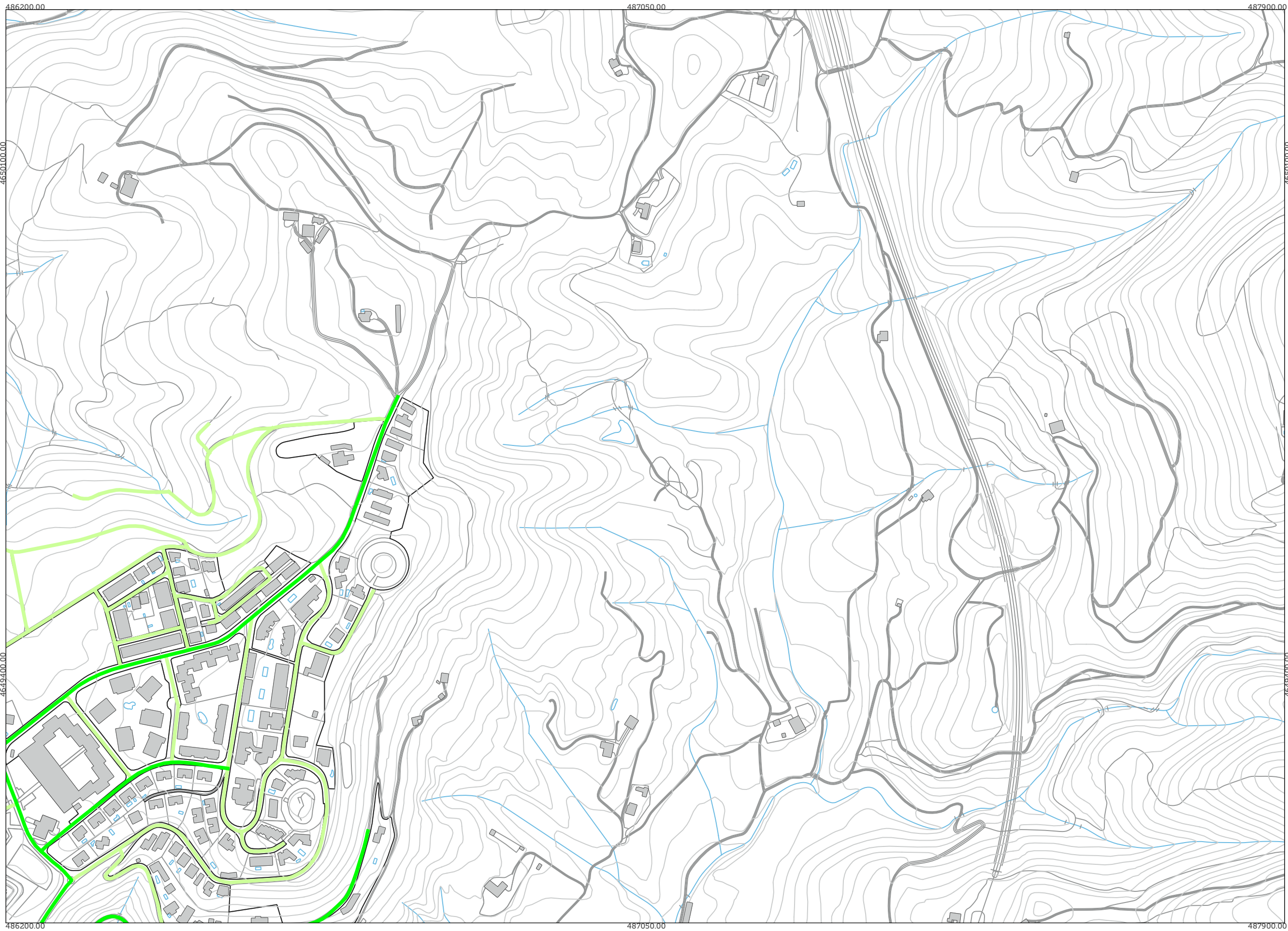
MAPA DE SOROLL TOTAL
NIT (Ln)

DATA:

DESEMBRE 2019

Nº PLÀNOL:
3

FULL:
15 de 19



Ag_CAT_Gironès_T_Ln

LLEGGENDA TEMÀTICA

Índex Ln (nit) dB(A)

- < a 50
- 50 a 54
- 55 a 59
- 60 a 64
- 65 a 69
- ≥ a 70

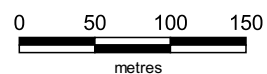
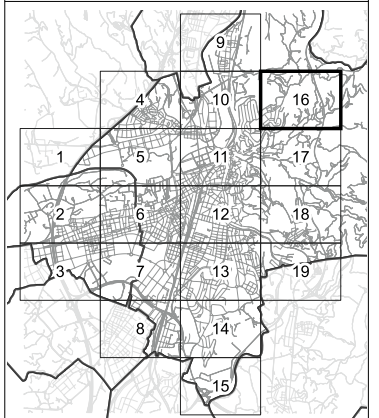
Elements cartogràfics

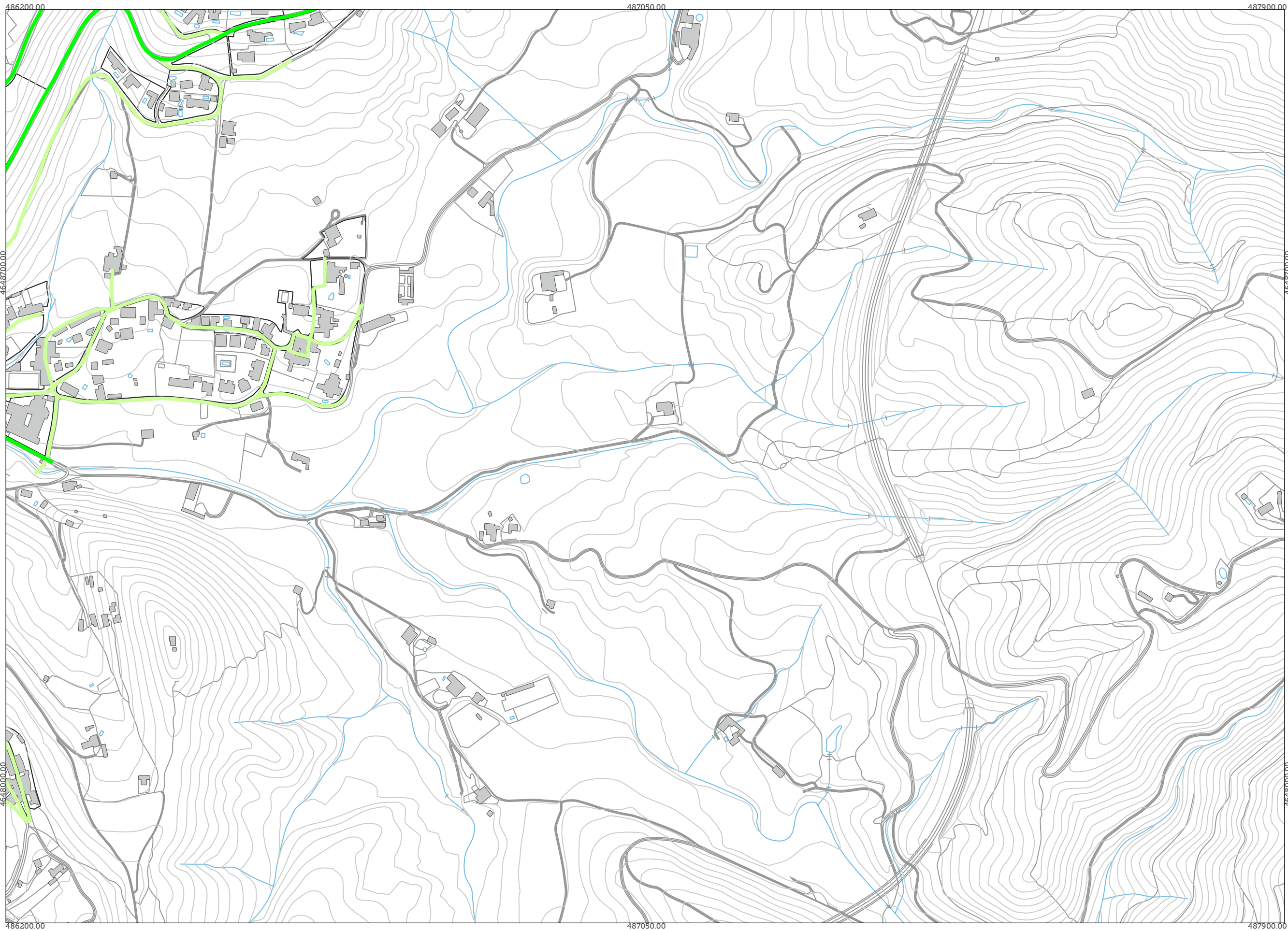
- Límit municipal
- Edificis
- Illes d'edificis
- Elements urbans
- Vies de comunicació
- Corbes de nivell
- Hidrografia

Font: Institut Cartogràfic de Catalunya
Sistema de referència: UTM 31N ETRS89



MAPA GUIA





Ag_CAT_Gironès_T_Ln

LLEGENDA TEMÀTICA

Índex Ln (nit) dB(A)

- < a 50
- 50 a 54
- 55 a 59
- 60 a 64
- 65 a 69
- ≥ a 70

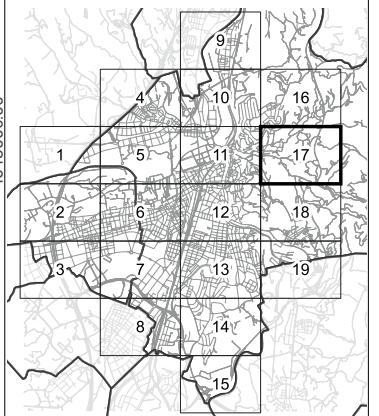
Elements cartogràfics

- Límit municipal
- Edificis
- Illes d'edificis
- Elements urbans
- Vies de comunicació
- Corbes de nivell
- Hidrografia

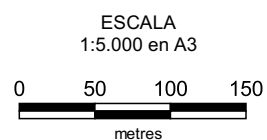
Font: Institut Cartogràfic de Catalunya
Sistema de referència: UTM 31N ETRS89



MAPA GUIA



CONSULTOR:



PROJECTE:

MAPES ESTRATÈGICS DE SOROLL
AGLOMERACIÓ DEL GIRONÈS
(FASE 3)

TÍTOL DEL PLÀNOL:

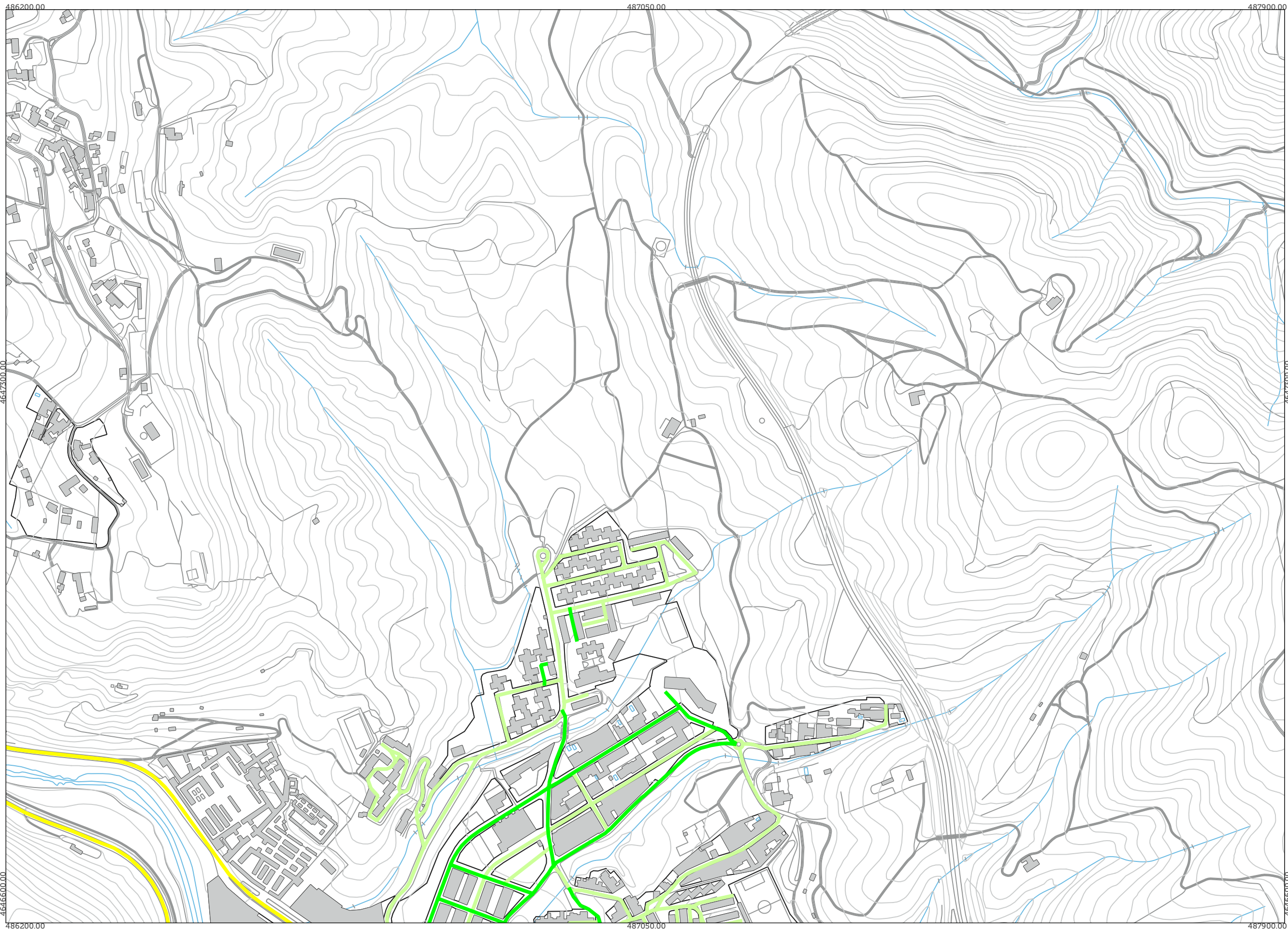
MAPA DE SOROLL TOTAL
NIT (Ln)

DATA:

DESEMBRE 2019

Nº PLÀNOL:
3

FULL:
17 de 19



Ag_CAT_Gironès_T_Ln

LLEGGENDA TEMÀTICA

Índex Ln (nit) dB(A)

- < a 50
- 50 a 54
- 55 a 59
- 60 a 64
- 65 a 69
- ≥ a 70

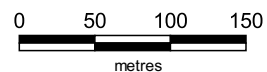
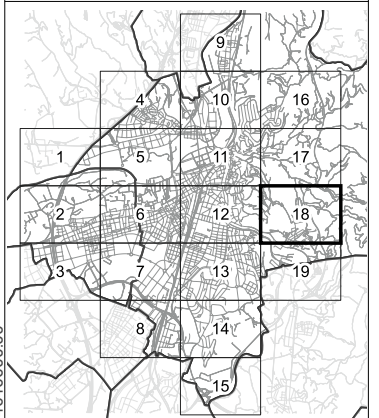
Elements cartogràfics

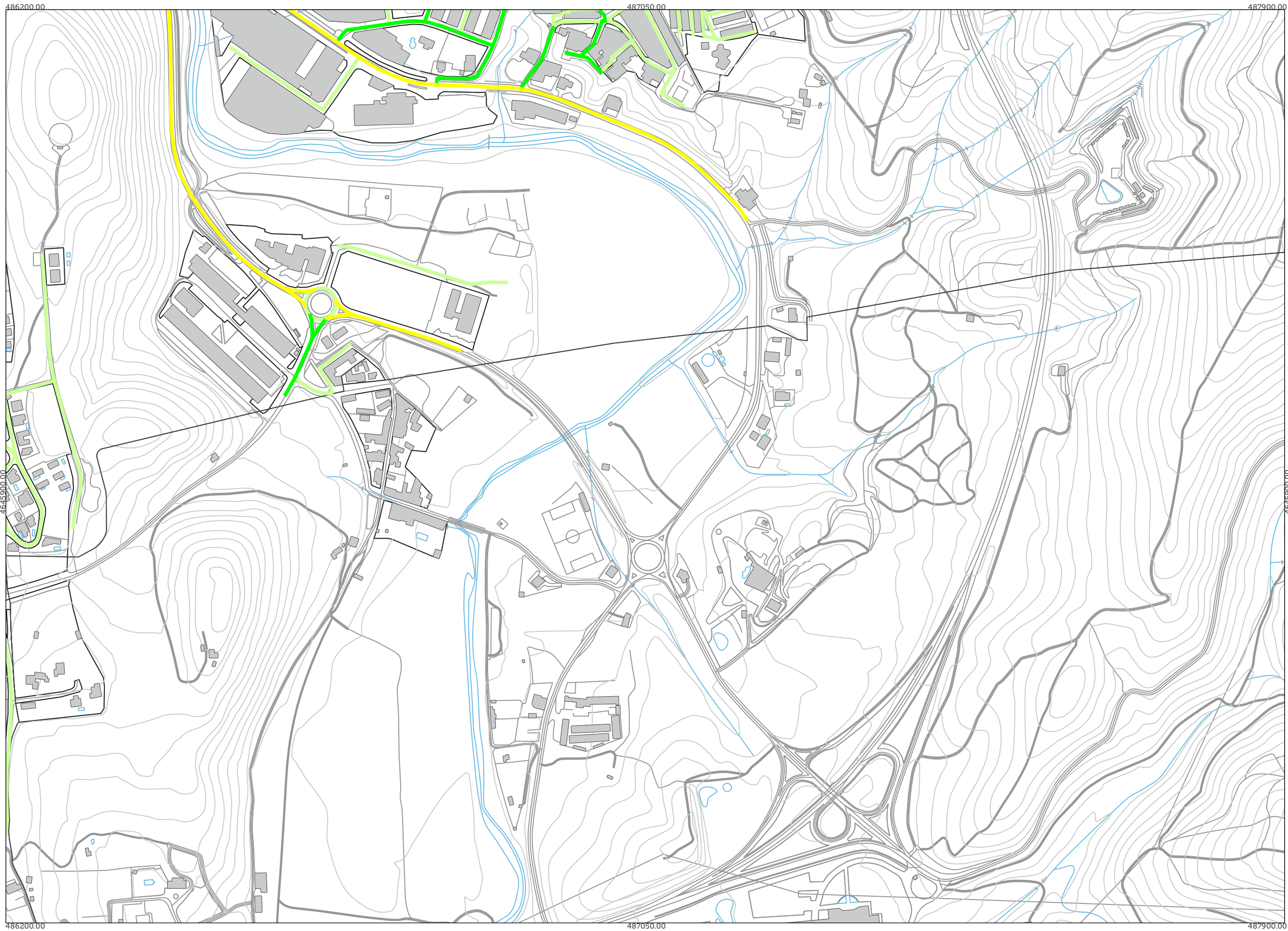
- Límit municipal
- Edificis
- Illes d'edificis
- Elements urbans
- Vies de comunicació
- Corbes de nivell
- Hidrografia

Font: Institut Cartogràfic de Catalunya
Sistema de referència: UTM 31N ETRS89



MAPA GUIA





Ag_CAT_Gironès_T_Ln

LLEGGENDA TEMÀTICA

Índex Ln (nit) dB(A)

- < a 50
- 50 a 54
- 55 a 59
- 60 a 64
- 65 a 69
- ≥ a 70

Elements cartogràfics

- Límit municipal
- Edificis
- Illes d'edificis
- Elements urbans
- Vies de comunicació
- Corbes de nivell
- Hidrografia

Font: Institut Cartogràfic de Catalunya
Sistema de referència: UTM 31N ETRS89



MAPA GUIA

