

Ag\_CAT\_Gironès\_I\_Ld

LLEGGENDA TEMÀTICA

Índex Ld (dia) dB(A)

- < a 55
- 55 a 59
- 60 a 64
- 65 a 69
- 70 a 74
- ≥ a 75

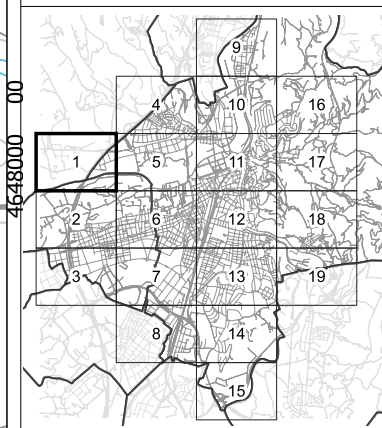
Elements cartogràfics

- Límit municipal
- Edificis
- Illes d'edificis
- Elements urbans
- Vies de comunicació
- Corbes de nivell
- Hidrografia

Font: Institut Cartogràfic de Catalunya  
Sistema de referència: UTM 31N ETRS89



MAPA GUIA










LLEGENDA TEMÀTICA

Índex Ld (dia) dB(A)

- < a 55
- 55 a 59
- 60 a 64
- 65 a 69
- 70 a 74
- ≥ a 75

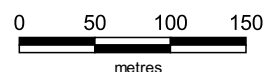
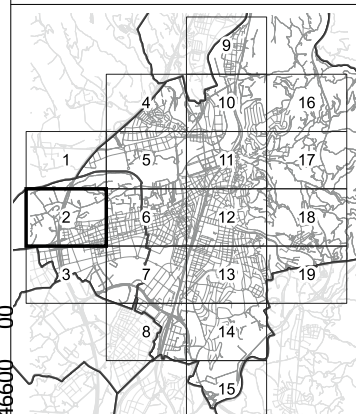
Elements cartogràfics

-  Límit municipal
-  Edificis
-  Illes d'edificis
-  Elements urbans
-  Vies de comunicació
-  Corbes de nivell
-  Hidrografia

Font: Institut Cartogràfic de Catalunya  
Sistema de referència: UTM 31N ETRS89



MAPA GUIA





481100 00

481950 00

4645900 00

4645900 00

481100 00

481950 00








Ag\_CAT\_Gironès\_I\_Ld

### LLEGGENDA TEMÀTICA

Índex Ld (dia) dB(A)

- < a 55
- 55 a 59
- 60 a 64
- 65 a 69
- 70 a 74
- ≥ a 75

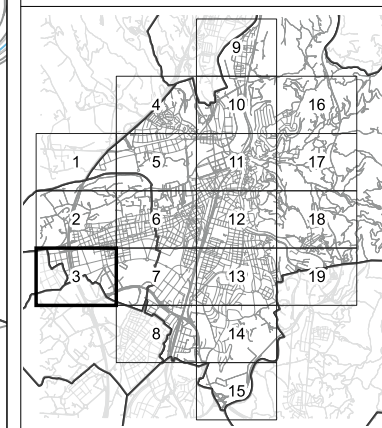
### Elements cartogràfics

-  Límit municipal
-  Edificis
-  Illes d'edificis
-  Elements urbans
-  Vies de comunicació
-  Corbes de nivell
-  Hidrografia

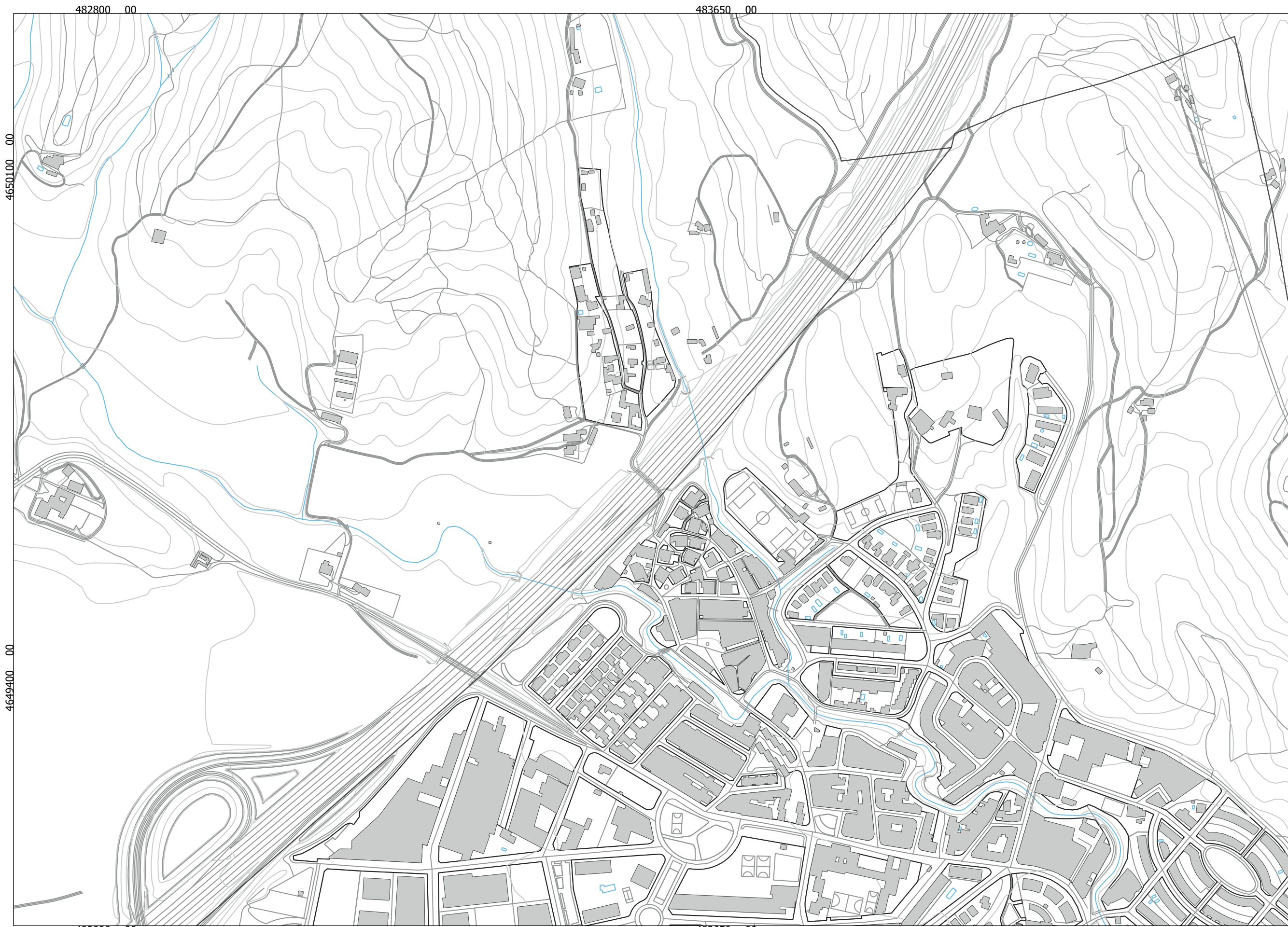
Font: Institut Cartogràfic de Catalunya  
Sistema de referència: UTM 31N ETRS89



### MAPA GUIA







Ag\_CAT\_Gironès\_I\_Ld

LLEGGENDA TEMÀTICA

Índex Ld (dia) dB(A)

- < a 55
- 55 a 59
- 60 a 64
- 65 a 69
- 70 a 74
- ≥ a 75

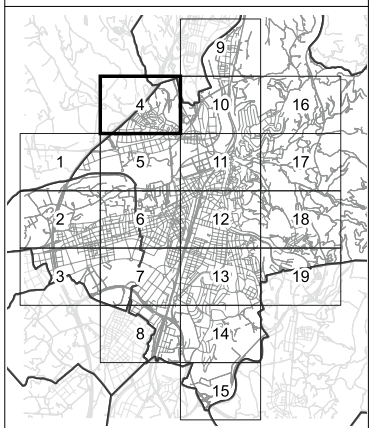
Elements cartogràfics

- Límit municipal
- Edificis
- Illes d'edificis
- Elements urbans
- Vies de comunicació
- Corbes de nivell
- Hidrografia

Font: Institut Cartogràfic de Catalunya  
Sistema de referència: UTM 31N ETRS89



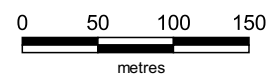
MAPA GUIA



CONSULTOR:



ESCALA  
1:5.000 en A3



PROJECTE:

MAPES ESTRATÈGICS DE SOROLL  
AGLOMERACIÓ DEL GIRONÈS  
(FASE 3)

TÍTOL DEL PLÀNOL:

MAPA DE SOROLL INDUSTRIAL  
DIA (Ld)

DATA:

DESEMBRE 2019

Nº PLÀNOL:  
17

FULL:  
4 de 19





Ag\_CAT\_Gironès\_I\_Ld

LLEGGENDA TEMÀTICA

Índex Ld (dia) dB(A)

- < a 55
- 55 a 59
- 60 a 64
- 65 a 69
- 70 a 74
- ≥ a 75

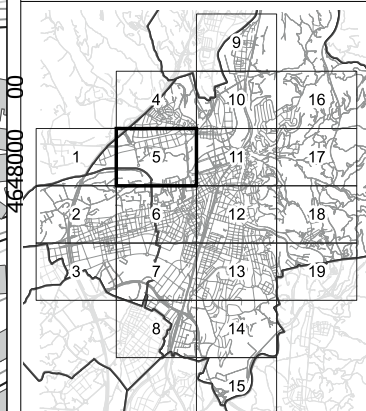
Elements cartogràfics

- Límit municipal
- Edificis
- Illes d'edificis
- Elements urbans
- Vies de comunicació
- Corbes de nivell
- Hidrografia

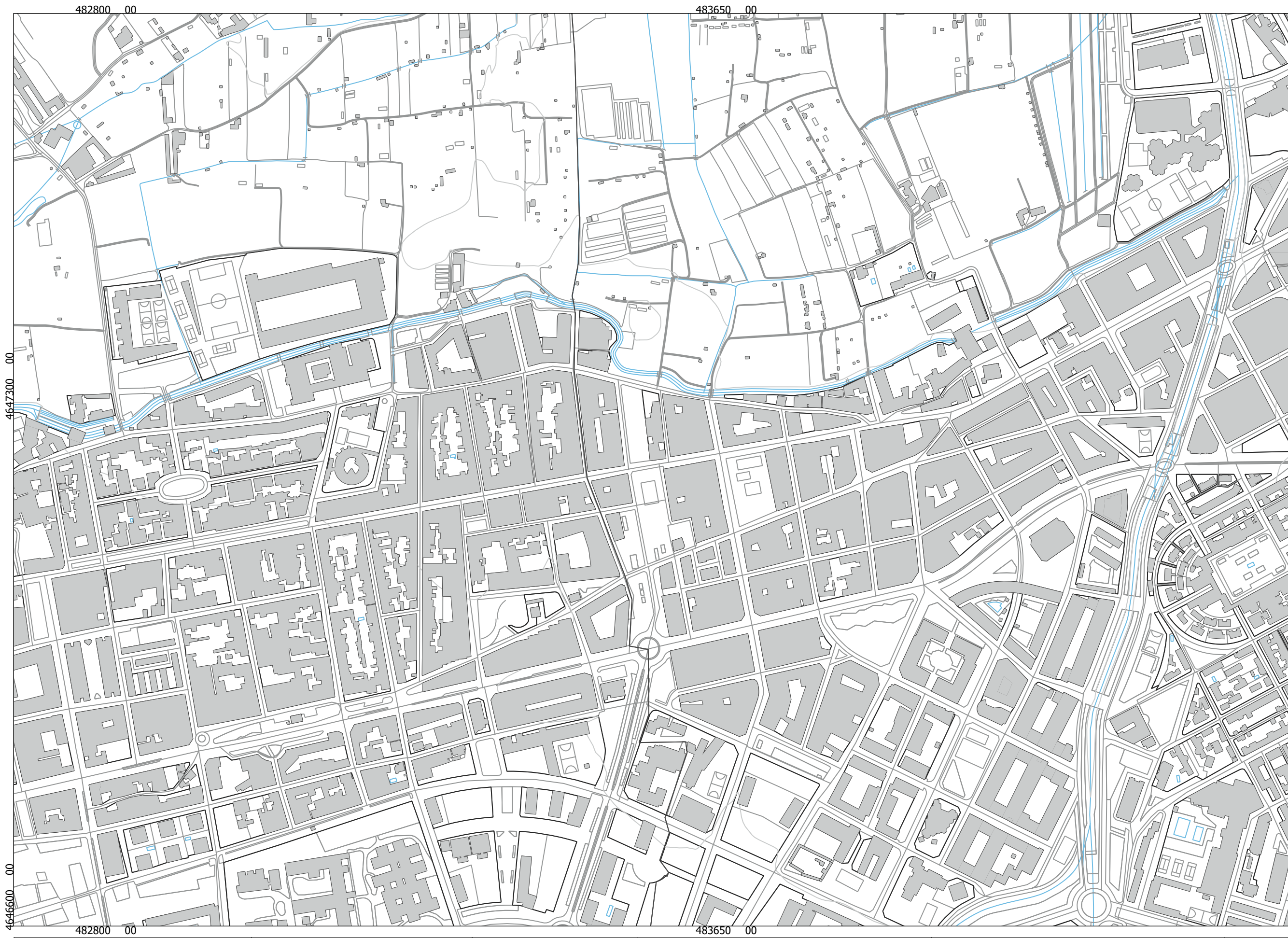
Font: Institut Cartogràfic de Catalunya  
Sistema de referència: UTM 31N ETRS89



MAPA GUIA







Ag\_CAT\_Gironès\_I\_Ld

LLEGENDA TEMÀTICA

Índex Ld (dia) dB(A)

- < a 55
- 55 a 59
- 60 a 64
- 65 a 69
- 70 a 74
- ≥ a 75

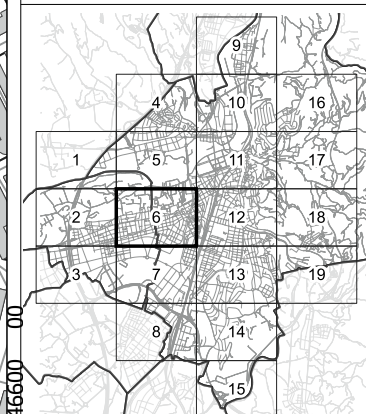
Elements cartogràfics

- Límit municipal
- Edificis
- Illes d'edificis
- Elements urbans
- Vies de comunicació
- Corbes de nivell
- Hidrografia

Font: Institut Cartogràfic de Catalunya  
Sistema de referència: UTM 31N ETRS89



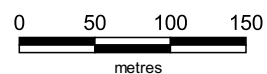
MAPA GUIA



CONSULTOR:



ESCALA  
1:5.000 en A3



PROJECTE:

MAPES ESTRATÈGICS DE SOROLL  
AGLOMERACIÓ DEL GIRONÈS  
(FASE 3)

TÍTOL DEL PLÀNOL:

MAPA DE SOROLL INDUSTRIAL  
DIA (Ld)

DATA:

DESEMBRE 2019

Nº PLÀNOL:  
17

FULL:  
6 de 19





Ag\_CAT\_Gironès\_I\_Ld

LLEGGENDA TEMÀTICA

Índex Ld (dia) dB(A)

- < a 55
- 55 a 59
- 60 a 64
- 65 a 69
- 70 a 74
- ≥ a 75

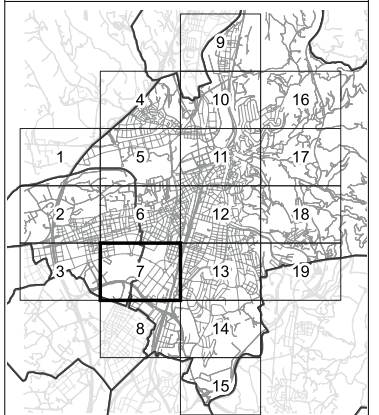
Elements cartogràfics

- Límit municipal
- Edificis
- Illes d'edificis
- Elements urbans
- Vies de comunicació
- Corbes de nivell
- Hidrografia

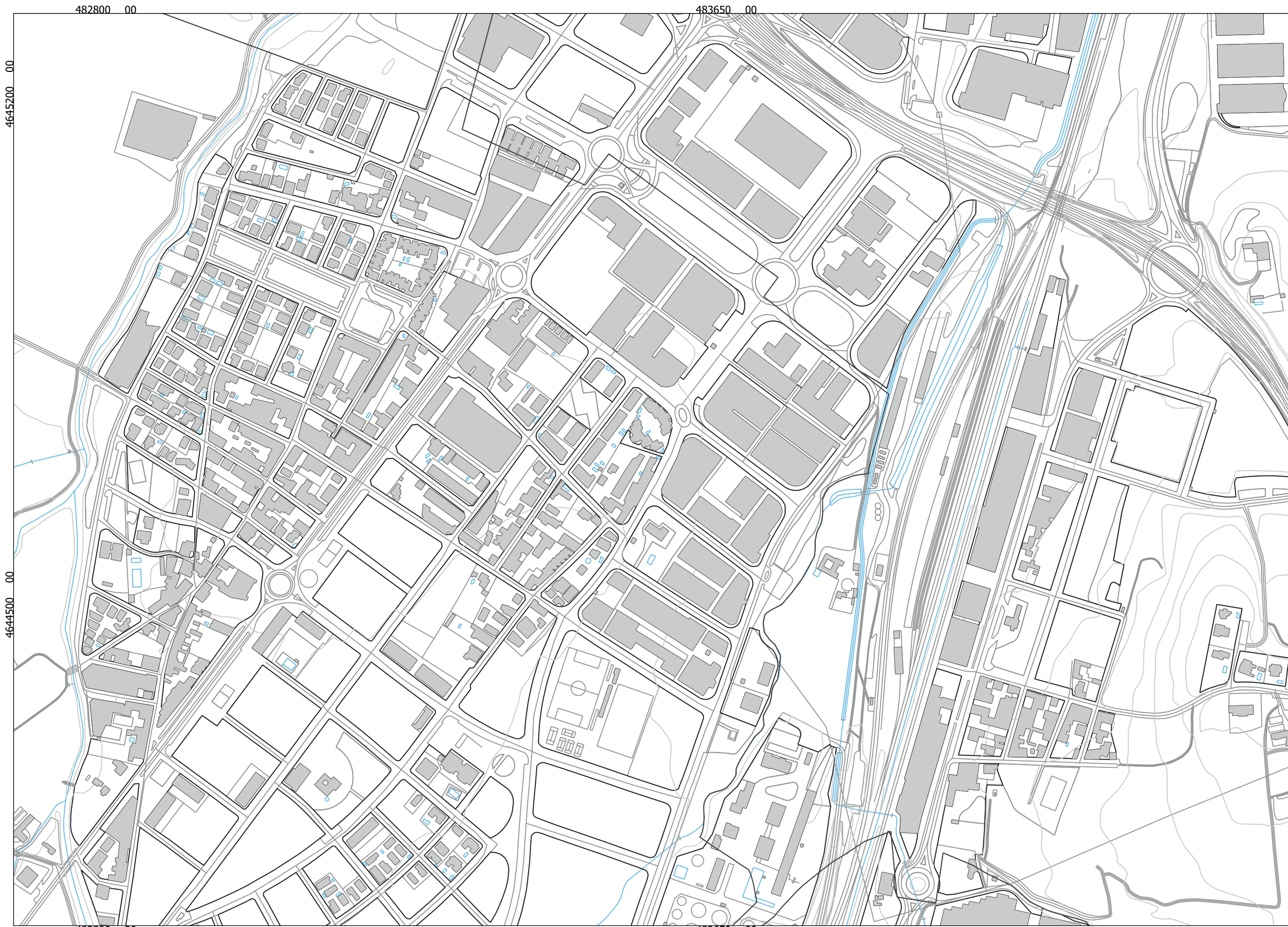
Font: Institut Cartogràfic de Catalunya  
Sistema de referència: UTM 31N ETRS89



MAPA GUIA







Ag\_CAT\_Gironès\_I\_Ld

LLEGGENDA TEMÀTICA

Índex Ld (dia) dB(A)

- < a 55
- 55 a 59
- 60 a 64
- 65 a 69
- 70 a 74
- ≥ a 75

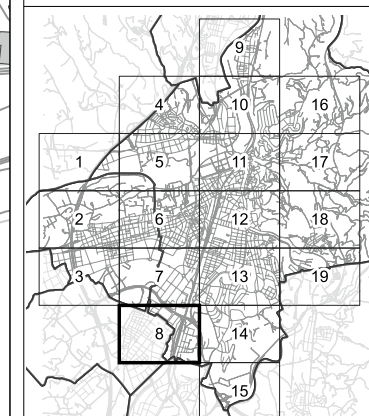
Elements cartogràfics

- Límit municipal
- Edificis
- Illes d'edificis
- Elements urbans
- Vies de comunicació
- Corbes de nivell
- Hidrografia

Font: Institut Cartogràfic de Catalunya  
Sistema de referència: UTM 31N ETRS89



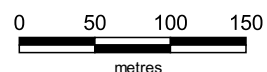
MAPA GUIA



CONSULTOR:



ESCALA  
1:5.000 en A3



PROJECTE:

MAPES ESTRATÈGICS DE SOROLL  
AGLOMERACIÓ DEL GIRONÈS  
(FASE 3)

TÍTOL DEL PLÀNOL:

MAPA DE SOROLL INDUSTRIAL  
DIA (Ld)

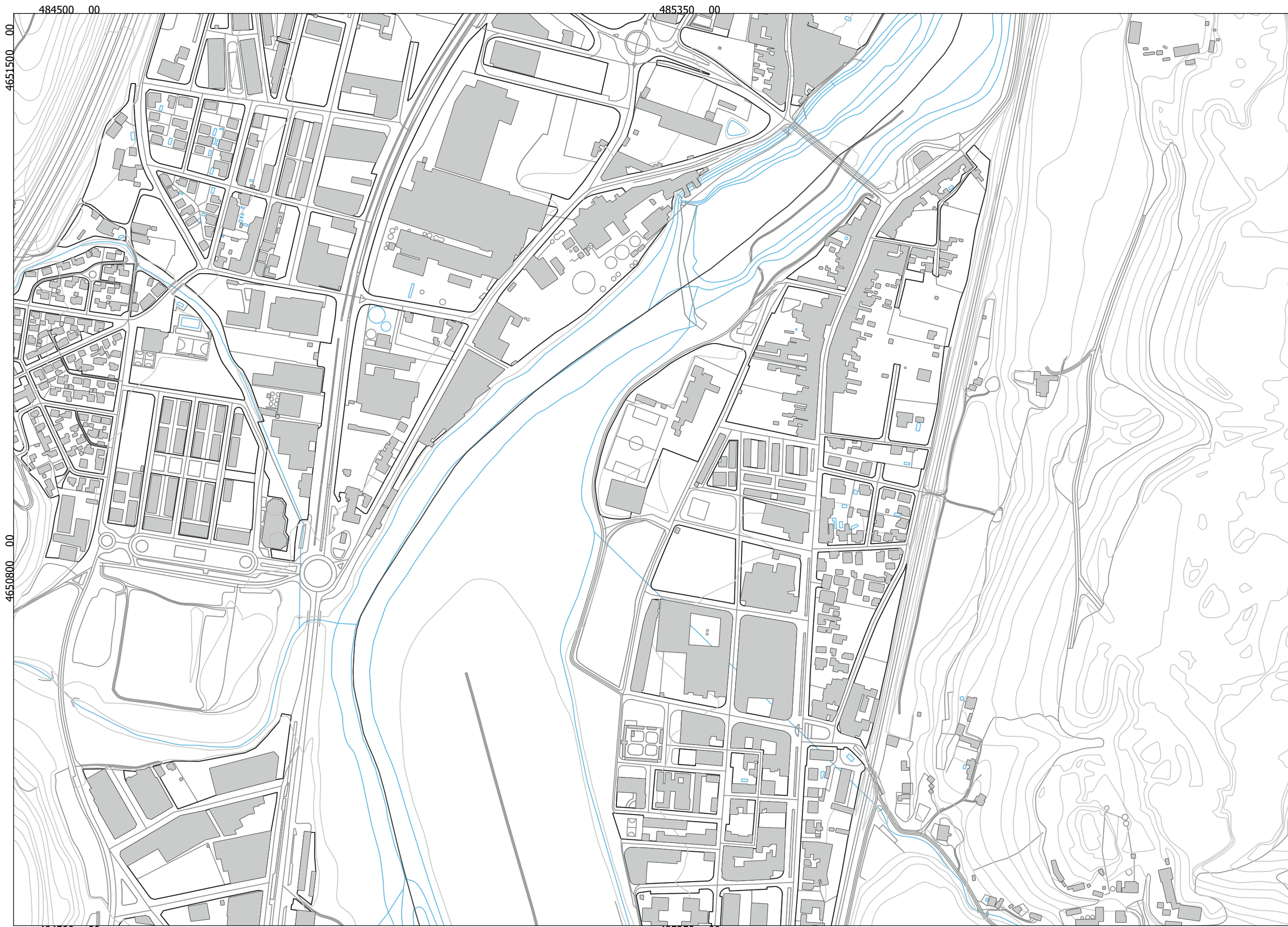
DATA:

DESEMBRE 2019

Nº PLÀNOL:  
17

FULL:  
8 de 19





Ag\_CAT\_Gironès\_I\_Ld

LLEGGENDA TEMÀTICA

Índex Ld (dia) dB(A)

- < a 55
- 55 a 59
- 60 a 64
- 65 a 69
- 70 a 74
- ≥ a 75

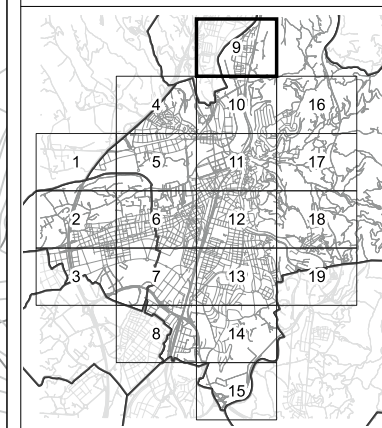
Elements cartogràfics

- Límit municipal
- Edificis
- Illes d'edificis
- Elements urbans
- Vies de comunicació
- Corbes de nivell
- Hidrografia

Font: Institut Cartogràfic de Catalunya  
Sistema de referència: UTM 31N ETRS89



MAPA GUIA



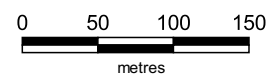
484500 00

485350 00

CONSULTOR:



ESCALA  
1:5.000 en A3



PROJECTE:

MAPES ESTRATÈGICS DE SOROLL  
AGLOMERACIÓ DEL GIRONÈS  
(FASE 3)

TÍTOL DEL PLÀNOL:

MAPA DE SOROLL INDUSTRIAL  
DIA (Ld)

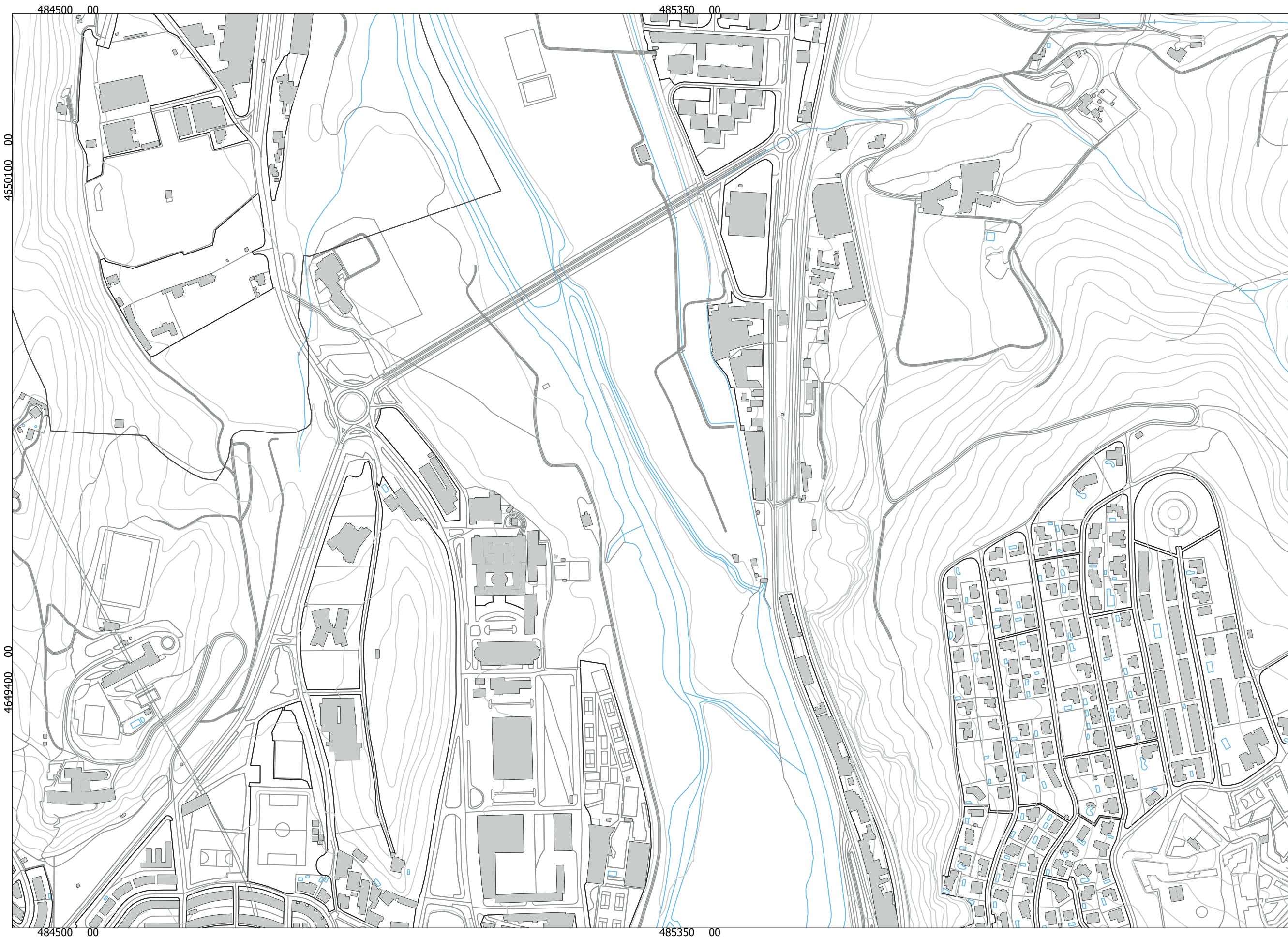
DATA:

DESEMBRE 2019

Nº PLÀNOL:  
17

FULL:  
9 de 19





Ag\_CAT\_Gironès\_I\_Ld

LLEGGENDA TEMÀTICA

Índex Ld (dia) dB(A)

- < a 55
- 55 a 59
- 60 a 64
- 65 a 69
- 70 a 74
- ≥ a 75

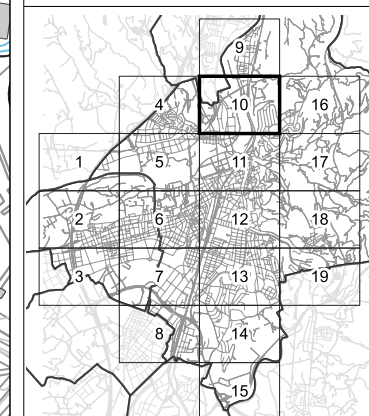
Elements cartogràfics

- Límit municipal
- Edificis
- Illes d'edificis
- Elements urbans
- Vies de comunicació
- Corbes de nivell
- Hidrografia

Font: Institut Cartogràfic de Catalunya  
Sistema de referència: UTM 31N ETRS89



MAPA GUIA



484500 00

485350 00

4650100 00

4650100 00

4649400 00

4649400 00

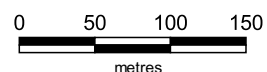
484500 00

485350 00

CONSULTOR:



ESCALA  
1:5.000 en A3



PROJECTE:

MAPES ESTRATÈGICS DE SOROLL  
AGLOMERACIÓ DEL GIRONÈS  
(FASE 3)

TÍTOL DEL PLÀNOL:

MAPA DE SOROLL INDUSTRIAL  
DIA (Ld)

DATA:

DESEMBRE 2019

Nº PLÀNOL:  
17

FULL:  
10 de 19





Ag\_CAT\_Gironès\_I\_Ld

LLEGGENDA TEMÀTICA

Índex Ld (dia) dB(A)

- < a 55
- 55 a 59
- 60 a 64
- 65 a 69
- 70 a 74
- ≥ a 75

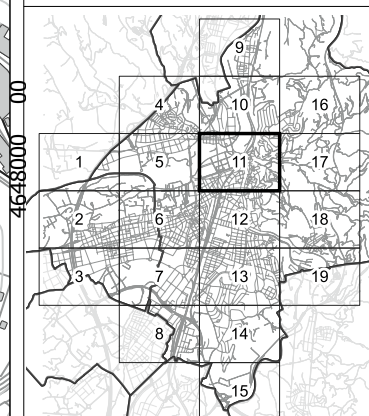
Elements cartogràfics

- Límit municipal
- Edificis
- Illes d'edificis
- Elements urbans
- Vies de comunicació
- Corbes de nivell
- Hidrografia

Font: Institut Cartogràfic de Catalunya  
Sistema de referència: UTM 31N ETRS89



MAPA GUIA



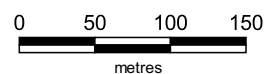
484500 00

485350 00

CONSULTOR:



ESCALA  
1:5.000 en A3



PROJECTE:

MAPES ESTRATÈGICS DE SOROLL  
AGLOMERACIÓ DEL GIRONÈS  
(FASE 3)

TÍTOL DEL PLÀNOL:

MAPA DE SOROLL INDUSTRIAL  
DIA (Ld)

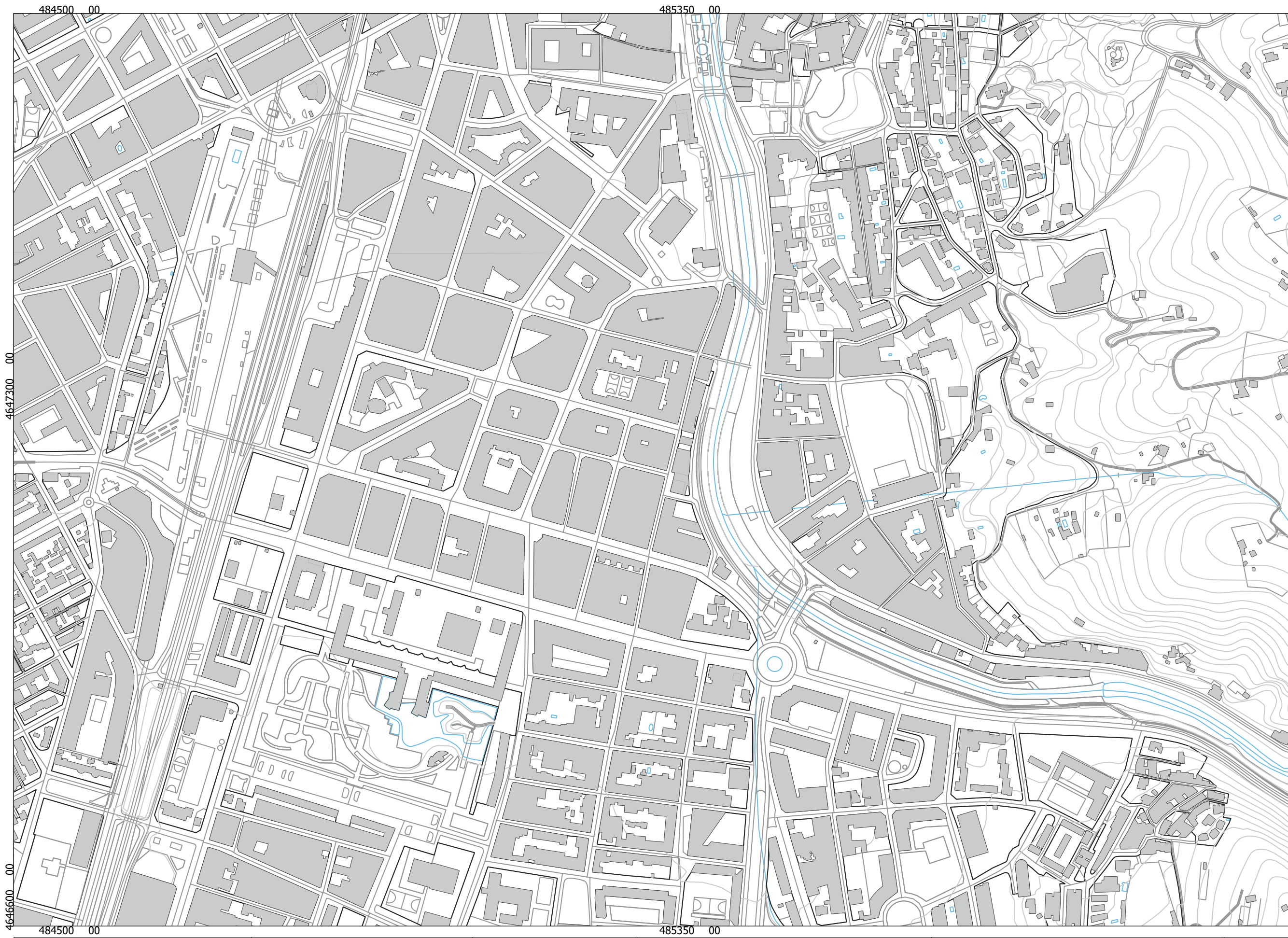
DATA:

DESEMBRE 2019

Nº PLÀNOL:  
17

FULL:  
11 de 19





Ag\_CAT\_Gironès\_I\_Ld

LLEGGENDA TEMÀTICA

Índex Ld (dia) dB(A)

- < a 55
- 55 a 59
- 60 a 64
- 65 a 69
- 70 a 74
- ≥ a 75

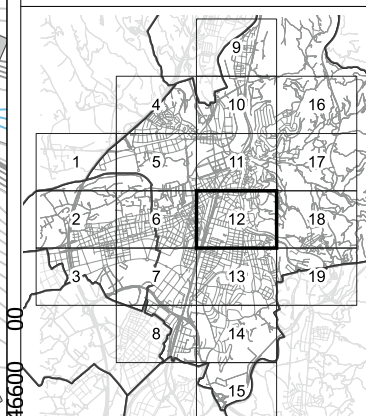
Elements cartogràfics

- Límit municipal
- Edificis
- Illes d'edificis
- Elements urbans
- Vies de comunicació
- Corbes de nivell
- Hidrografia

Font: Institut Cartogràfic de Catalunya  
Sistema de referència: UTM 31N ETRS89



MAPA GUIA



484500 00

485350 00

4647300 00

4647300 00

4646600 00

4646600 00

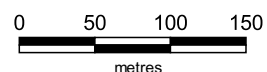
484500 00

485350 00

CONSULTOR:



ESCALA  
1:5.000 en A3



PROJECTE:

MAPES ESTRATÈGICS DE SOROLL  
AGLOMERACIÓ DEL GIRONÈS  
(FASE 3)

TÍTOL DEL PLÀNOL:

MAPA DE SOROLL INDUSTRIAL  
DIA (Ld)

DATA:

DESEMBRE 2019

Nº PLÀNOL:  
17

FULL:  
12 de 19





Ag\_CAT\_Gironès\_I\_Ld

LLEGENDA TEMÀTICA

Índex Ld (dia) dB(A)

- < a 55
- 55 a 59
- 60 a 64
- 65 a 69
- 70 a 74
- ≥ a 75

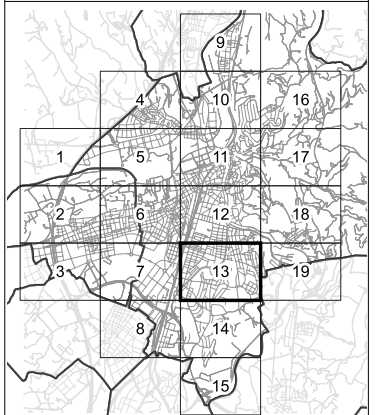
Elements cartogràfics

- Límit municipal
- Edificis
- Illes d'edificis
- Elements urbans
- Vies de comunicació
- Corbes de nivell
- Hidrografia

Font: Institut Cartogràfic de Catalunya  
Sistema de referència: UTM 31N ETRS89



MAPA GUIA



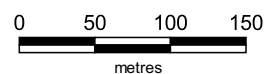
484500 00

485350 00

CONSULTOR:



ESCALA  
1:5.000 en A3



PROJECTE:

MAPES ESTRATÈGICS DE SOROLL  
AGLOMERACIÓ DEL GIRONÈS  
(FASE 3)

TÍTOL DEL PLÀNOL:

MAPA DE SOROLL INDUSTRIAL  
DIA (Ld)

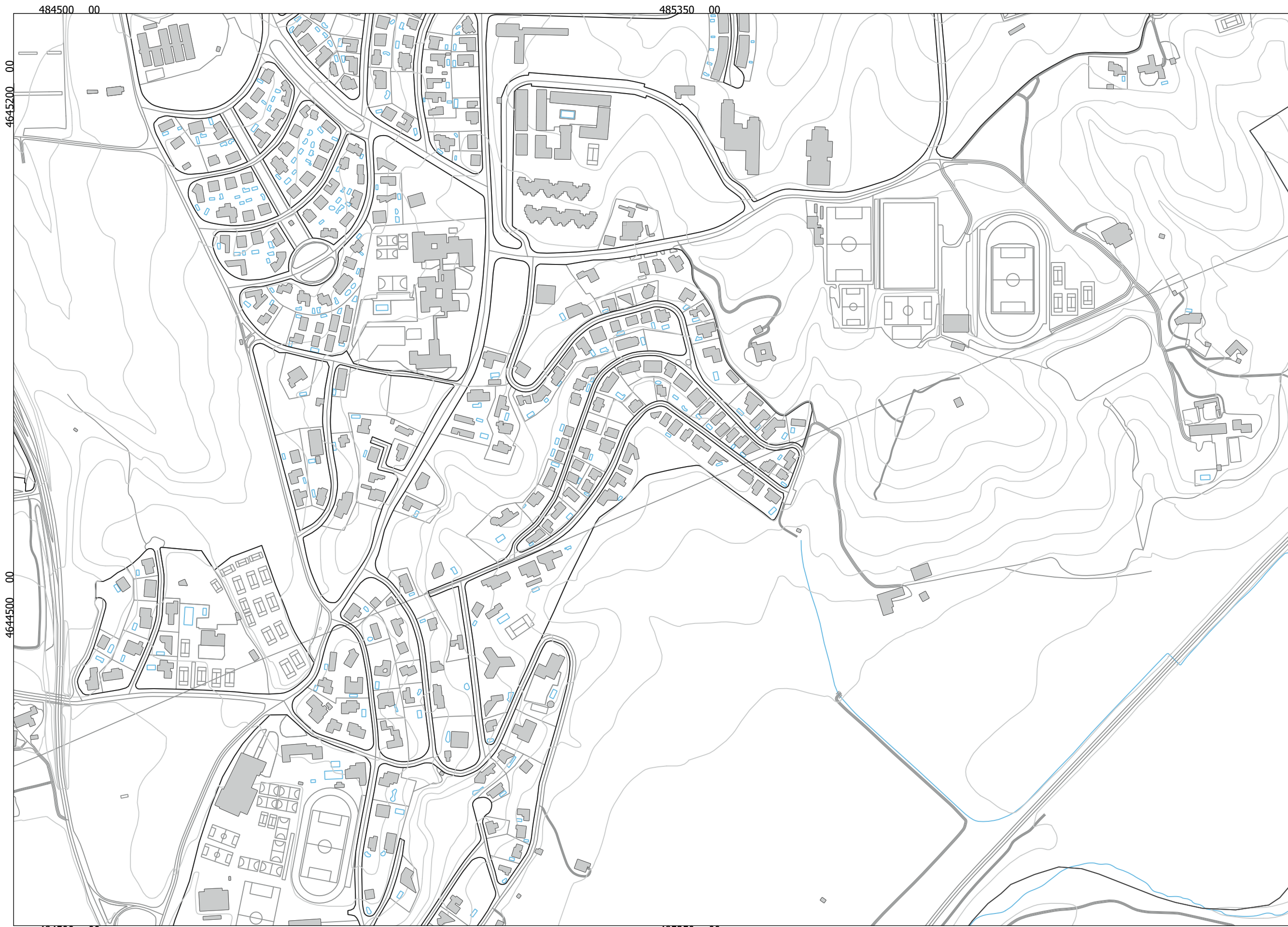
DATA:

DESEMBRE 2019

Nº PLÀNOL:  
17

FULL:  
13 de 19





Ag\_CAT\_Gironès\_I\_Ld

LLEGGENDA TEMÀTICA

Índex Ld (dia) dB(A)

- █ < a 55
- █ 55 a 59
- █ 60 a 64
- █ 65 a 69
- █ 70 a 74
- █ ≥ a 75

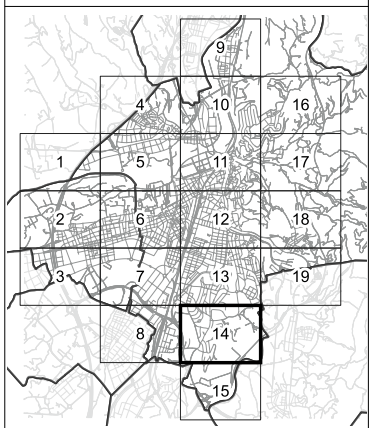
Elements cartogràfics

- Límit municipal
- Edificis
- Illes d'edificis
- Elements urbans
- Vies de comunicació
- Corbes de nivell
- Hidrografia

Font: Institut Cartogràfic de Catalunya  
Sistema de referència: UTM 31N ETRS89



MAPA GUIA



484500 00

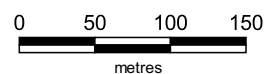
485350 00

Generalitat de Catalunya  
Departament de Territori i Sostenibilitat  
Direcció General de Qualitat Ambiental  
i Canvi Climàtic

CONSULTOR:



ESCALA  
1:5.000 en A3



PROJECTE:

MAPES ESTRATÈGICS DE SOROLL  
AGLOMERACIÓ DEL GIRONÈS  
(FASE 3)

TÍTOL DEL PLÀNOL:

MAPA DE SOROLL INDUSTRIAL  
DIA (Ld)

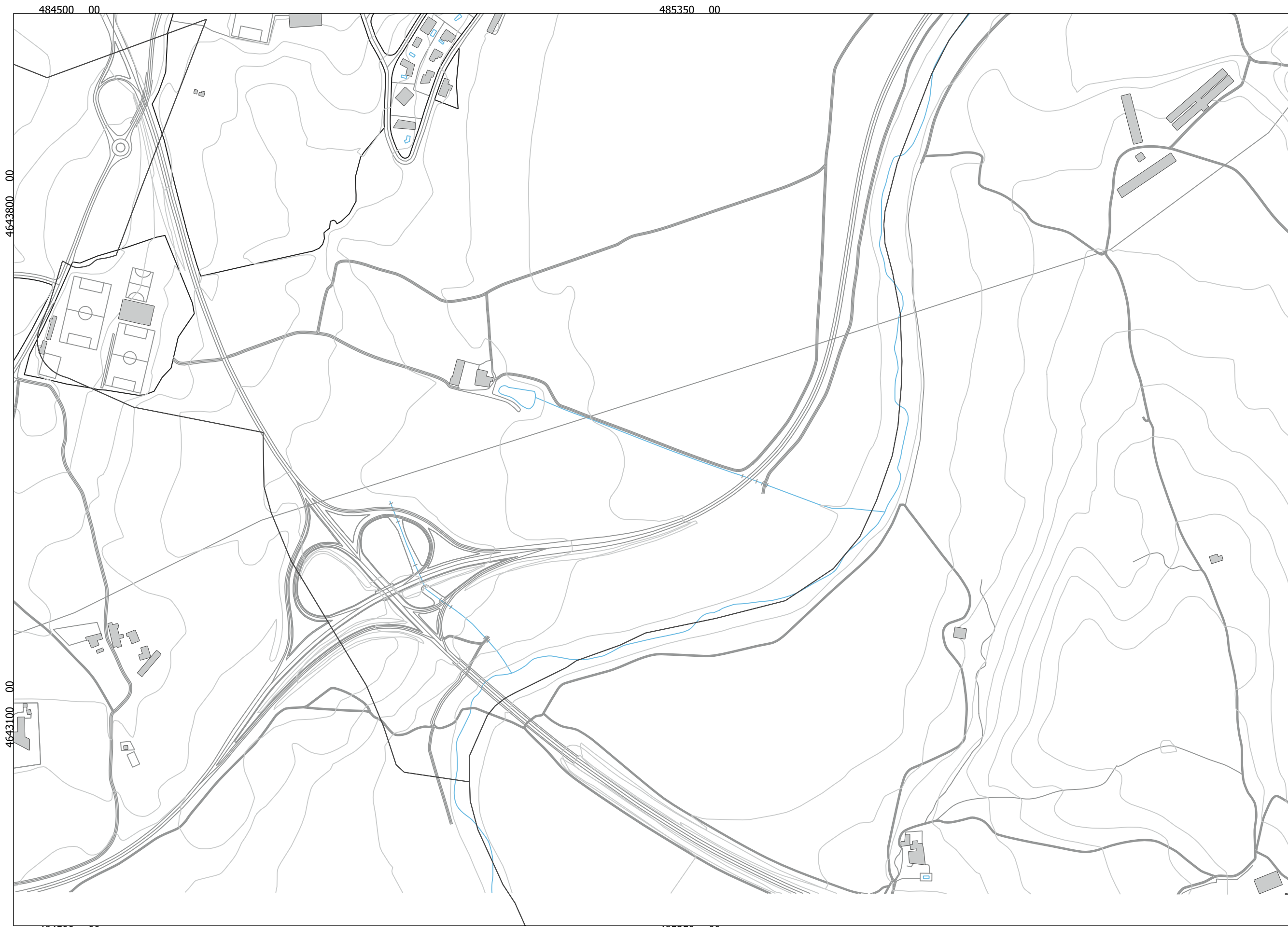
DATA:

DESEMBRE 2019

Nº PLÀNOL:  
17

FULL:  
14 de 19





Ag\_CAT\_Gironès\_I\_Ld

LLEGGENDA TEMÀTICA

Índex Ld (dia) dB(A)

- █ < a 55
- █ 55 a 59
- █ 60 a 64
- █ 65 a 69
- █ 70 a 74
- █ ≥ a 75

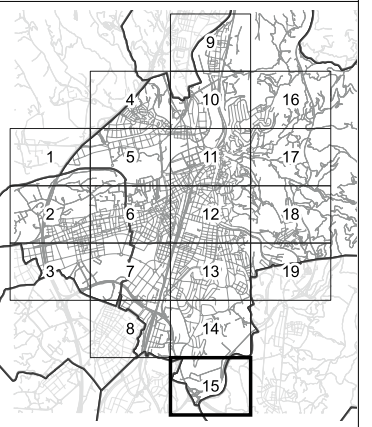
Elements cartogràfics

- Límit municipal
- Edificis
- Illes d'edificis
- Elements urbans
- Vies de comunicació
- Corbes de nivell
- Hidrografia

Font: Institut Cartogràfic de Catalunya  
Sistema de referència: UTM 31N ETRS89



MAPA GUIA



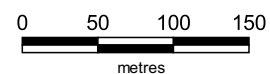
484500 00

485350 00

CONSULTOR:



ESCALA  
1:5.000 en A3



PROJECTE:

MAPES ESTRATÈGICS DE SOROLL  
AGLOMERACIÓ DEL GIRONÈS  
(FASE 3)

TÍTOL DEL PLÀNOL:

MAPA DE SOROLL INDUSTRIAL  
DIA (Ld)

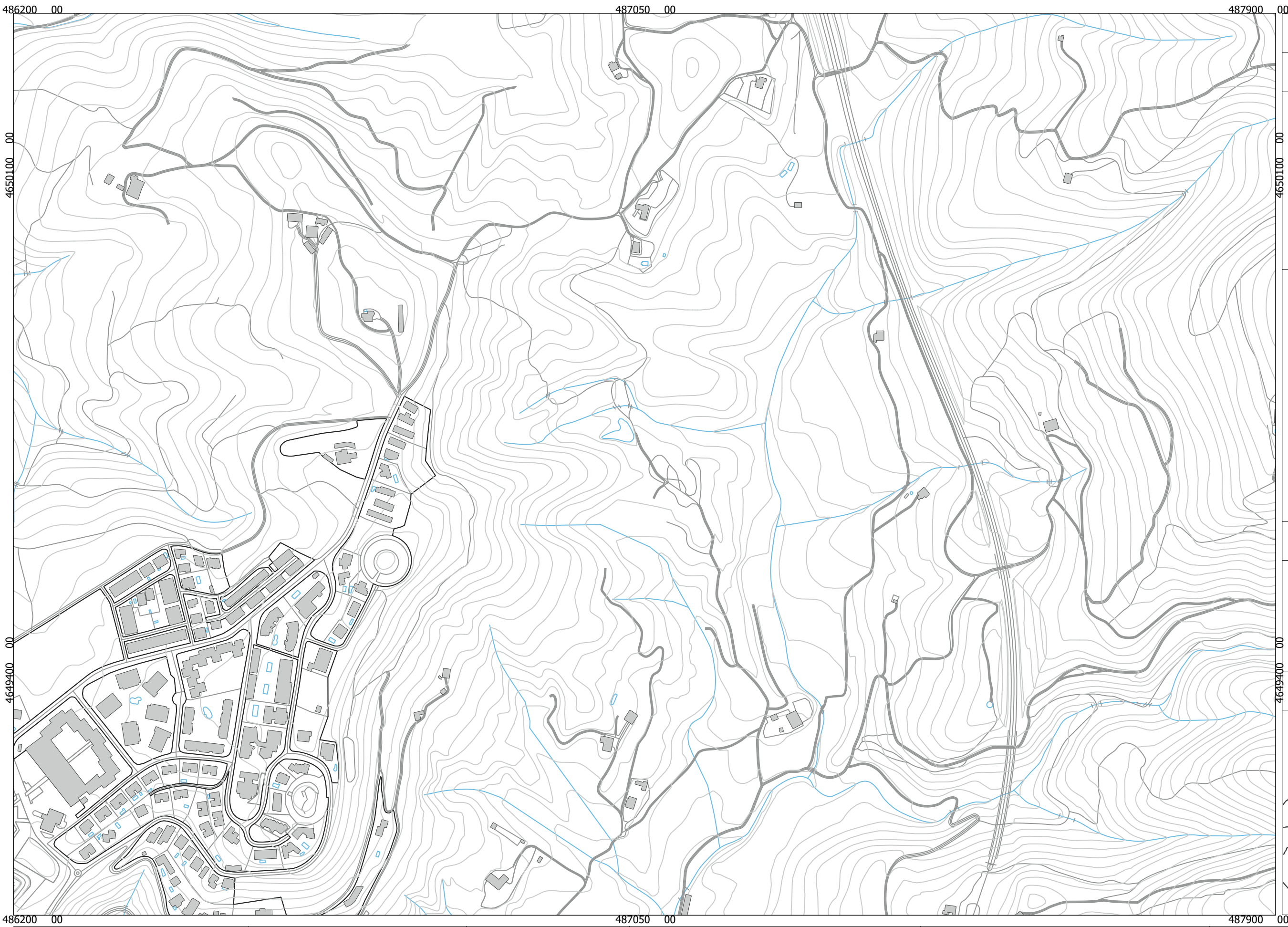
DATA:

DESEMBRE 2019

Nº PLÀNOL:  
17

FULL:  
15 de 19





Ag\_CAT\_Gironès\_I\_Ld

LLEGGENDA TEMÀTICA

Índex Ld (dia) dB(A)

- < a 55
- 55 a 59
- 60 a 64
- 65 a 69
- 70 a 74
- ≥ a 75

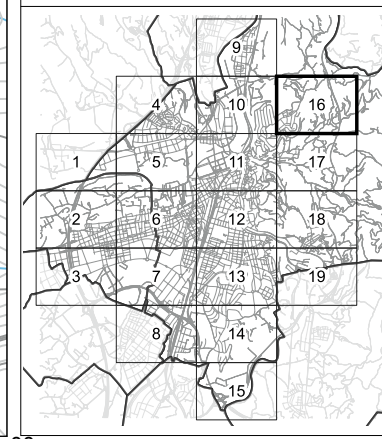
Elements cartogràfics

- Límit municipal
- Edificis
- Illes d'edificis
- Elements urbans
- Vies de comunicació
- Corbes de nivell
- Hidrografia

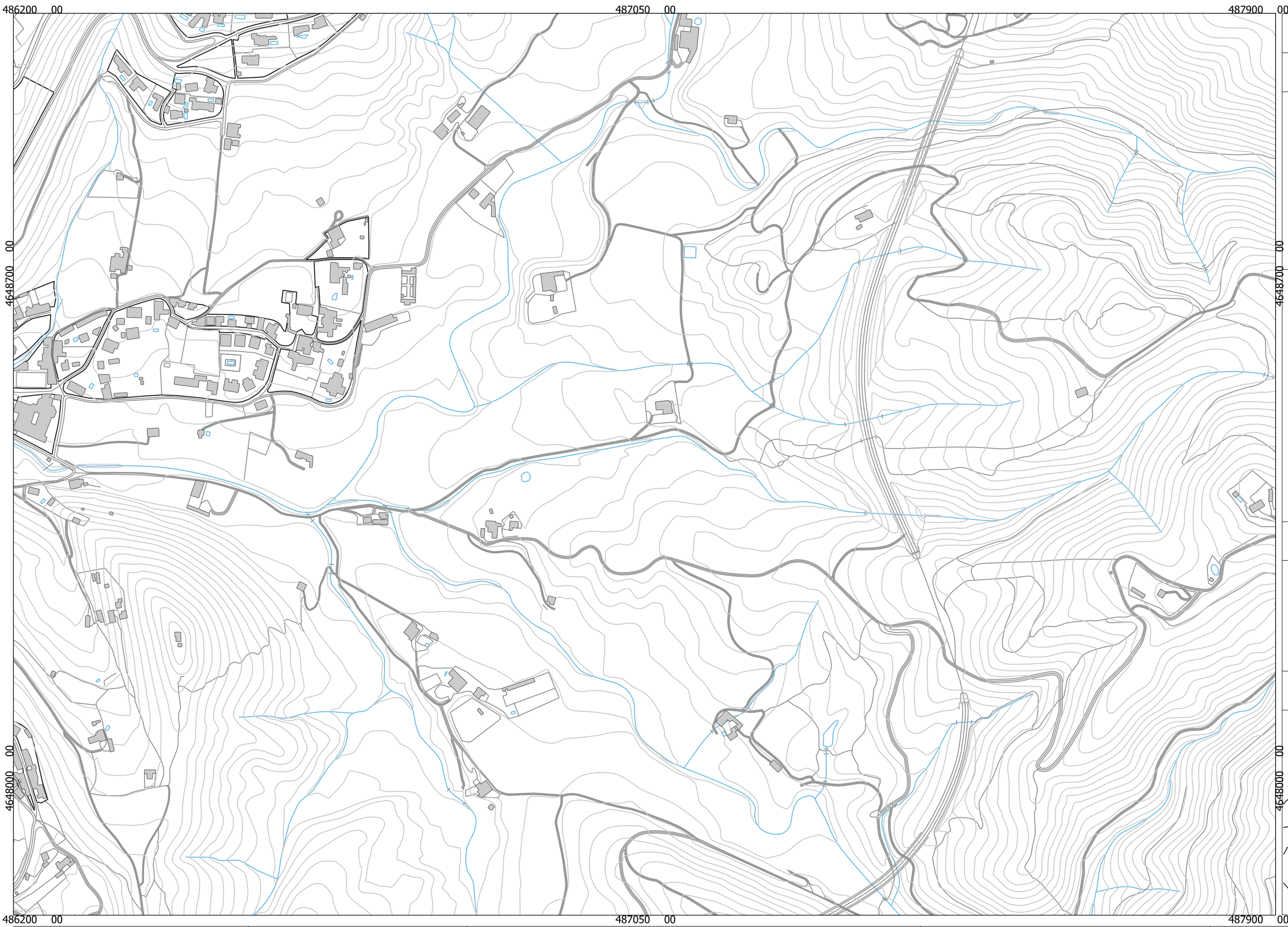
Font: Institut Cartogràfic de Catalunya  
Sistema de referència: UTM 31N ETRS89



MAPA GUIA







Ag\_CAT\_Gironès\_I\_Ld

LLEGENDA TEMÀTICA

Índex Ld (dia) dB(A)

- < a 55
- 55 a 59
- 60 a 64
- 65 a 69
- ≥ a 75

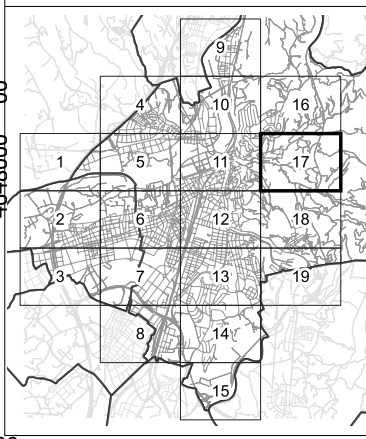
Elements cartogràfics

- Límit municipal
- Edificis
- Illes d'edificis
- Elements urbans
- Vies de comunicació
- Corbes de nivell
- Hidrografia

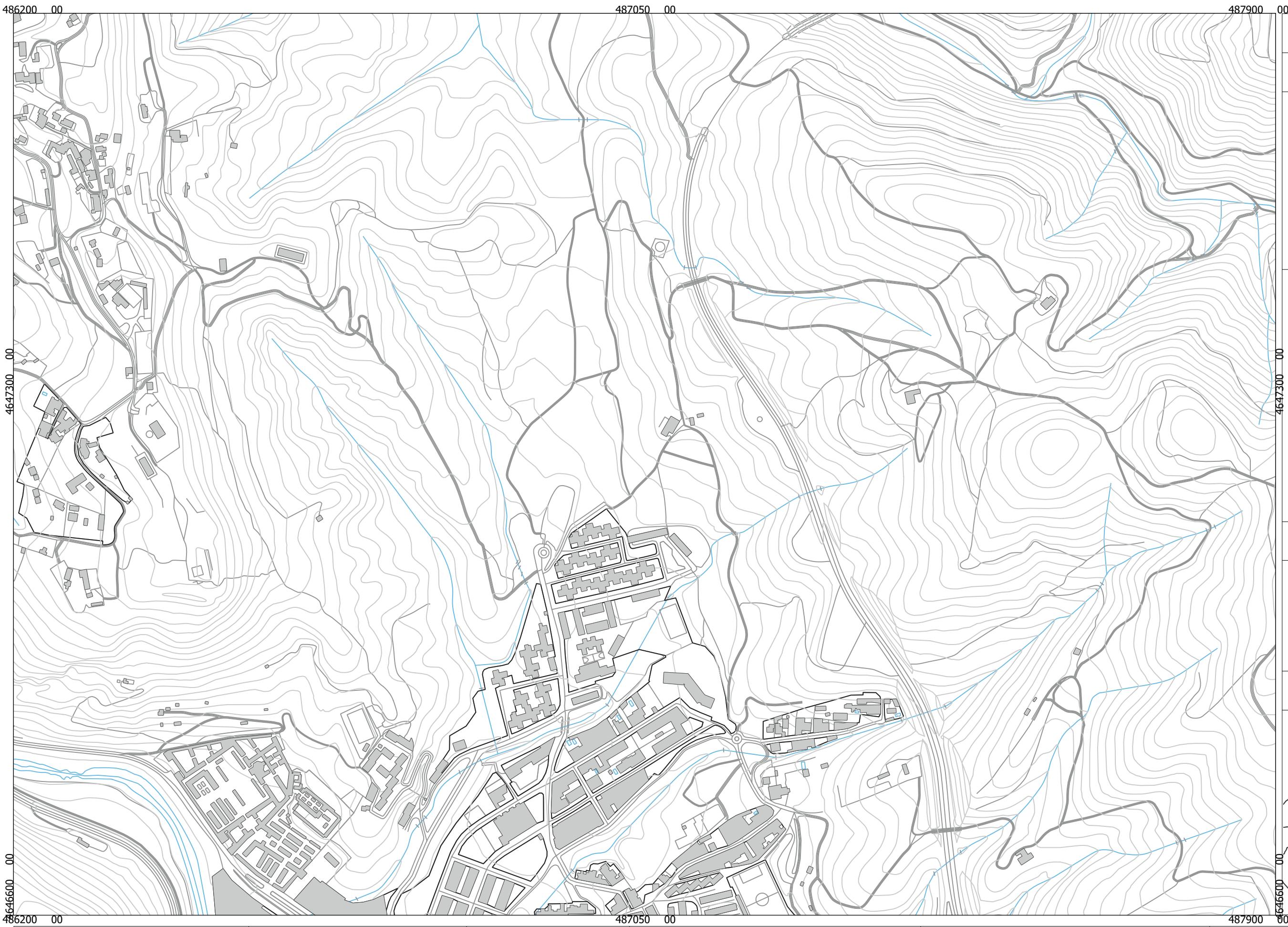
Font: Institut Cartogràfic de Catalunya  
Sistema de referència: UTM 31N ETRS89



MAPA GUIA







Ag\_CAT\_Gironès\_I\_Ld

LLEGGENDA TEMÀTICA

Índex Ld (dia) dB(A)

- █ < a 55
- █ 55 a 59
- █ 60 a 64
- █ 65 a 69
- █ 70 a 74
- █ ≥ a 75

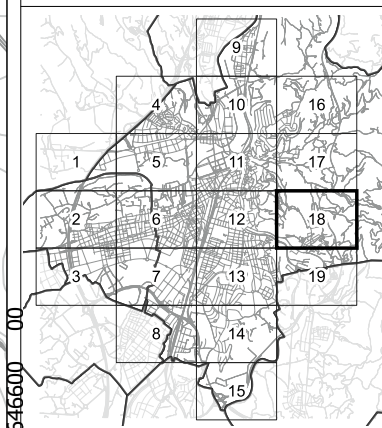
Elements cartogràfics

- Límit municipal
- Edificis
- Illes d'edificis
- Elements urbans
- Vies de comunicació
- Corbes de nivell
- Hidrografia

Font: Institut Cartogràfic de Catalunya  
Sistema de referència: UTM 31N ETRS89



MAPA GUIA







Ag\_CAT\_Gironès\_I\_Ld

LLEGGENDA TEMÀTICA

Índex Ld (dia) dB(A)

- <math>< 55</math>
- 55 a 59
- 60 a 64
- 65 a 69
- 70 a 74
- >= a 75

Elements cartogràfics

- Límit municipal
- Edificis
- Illes d'edificis
- Elements urbans
- Vies de comunicació
- Corbes de nivell
- Hidrografia

Font: Institut Cartogràfic de Catalunya  
Sistema de referència: UTM 31N ETRS89



MAPA GUIA

