

Ag_CAT_Gironès_F_Le

LLEGGENDA TEMÀTICA

Índex Le (vespre) dB(A)

- < a 55
- 55 a 59
- 60 a 64
- 65 a 69
- 70 a 74
- ≥ a 75

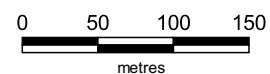
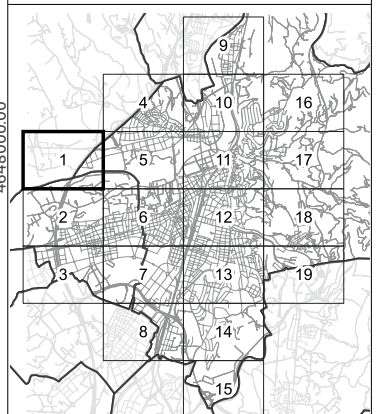
Elements cartogràfics

- Límit municipal
- Edificis
- Illes d'edificis
- Elements urbans
- Vies de comunicació
- Corbes de nivell
- Hidrografia

Font: Institut Cartogràfic de Catalunya
Sistema de referència: UTM 31N ETRS89



MAPA GUIA





Ag_CAT_Gironès_F_Le

LLEGGENDA TEMÀTICA

Índex Le (vespre) dB(A)

- < a 55
- 55 a 59
- 60 a 64
- 65 a 69
- 70 a 74
- ≥ a 75

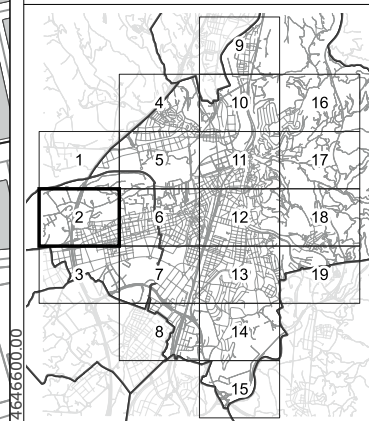
Elements cartogràfics

- Límit municipal
- Edificis
- Illes d'edificis
- Elements urbans
- Vies de comunicació
- Corbes de nivell
- Hidrografia

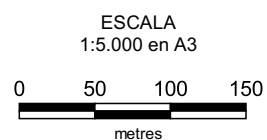
Font: Institut Cartogràfic de Catalunya
Sistema de referència: UTM 31N ETRS89



MAPA GUIA



CONSULTOR:



PROJECTE:

MAPES ESTRATÈGICS DE SOROLL
AGLOMERACIÓ DEL GIRONÈS
(FASE 3)

TÍTOL DEL PLÀNOL:

MAPA DE SOROLL FERROVIARI
VESPRE (Le)

DATA:

DESEMBRE 2019

Nº PLÀNOL:
10

FULL:
2 de 19



Ag_CAT_Gironès_F_Le

LLEGENDA TEMÀTICA

Índex Le (vespre) dB(A)

- < a 55
- 55 a 59
- 60 a 64
- 65 a 69
- 70 a 74
- ≥ a 75

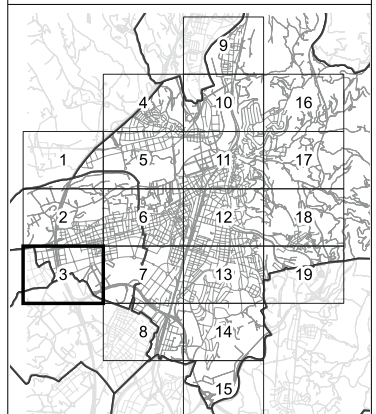
Elements cartogràfics

- Límit municipal
- Edificis
- Illes d'edificis
- Elements urbans
- Vies de comunicació
- Corbes de nivell
- Hidrografia

Font: Institut Cartogràfic de Catalunya
Sistema de referència: UTM 31N ETRS89



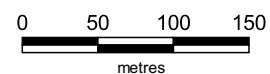
MAPA GUIA



CONSULTOR:



ESCALA
1:5.000 en A3



PROJECTE:

MAPES ESTRATÈGICS DE SOROLL
AGLOMERACIÓ DEL GIRONÈS
(FASE 3)

TÍTOL DEL PLÀNOL:

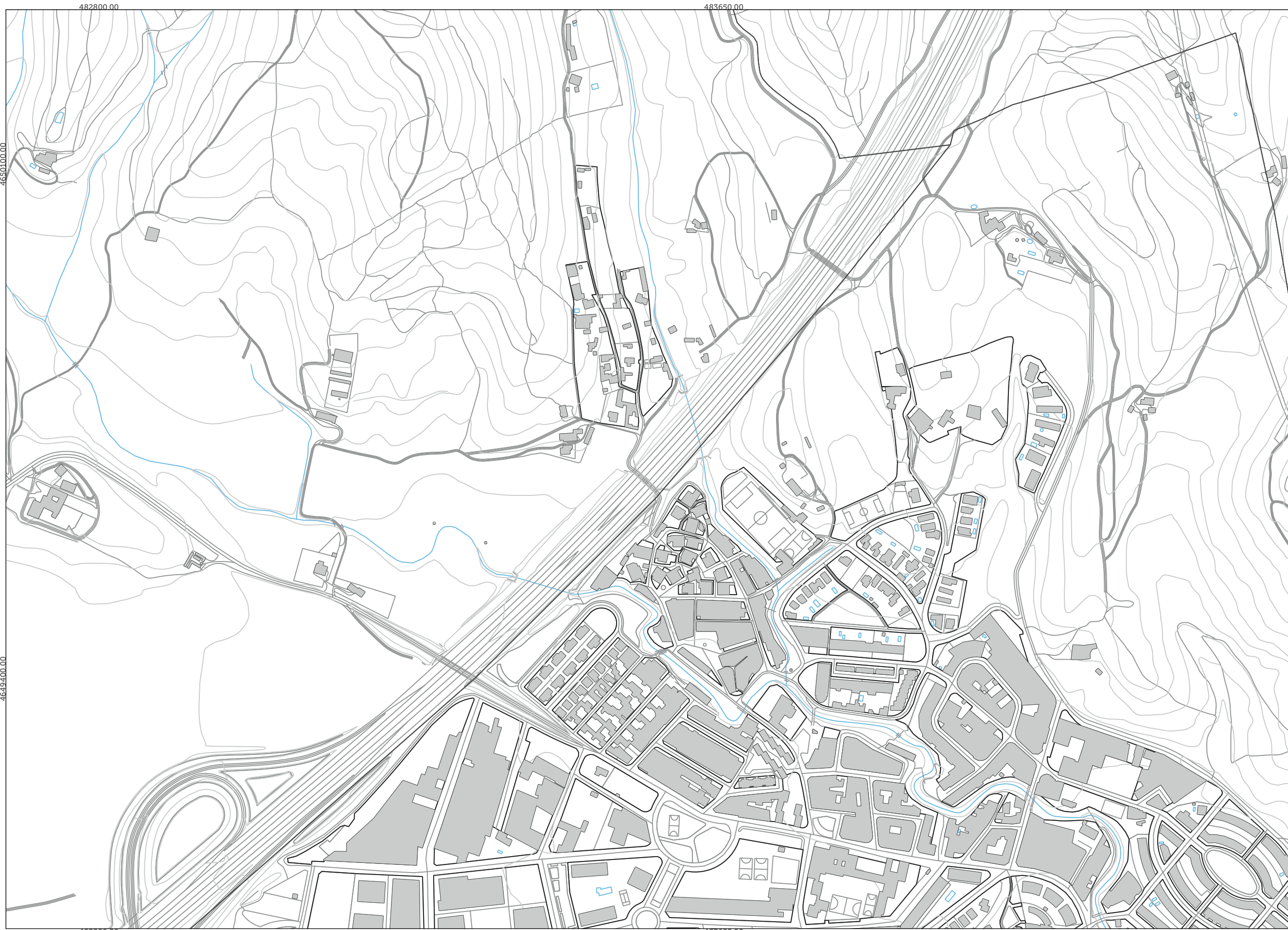
MAPA DE SOROLL FERROVIARI
VESPRE (Le)

DATA:

DESEMBRE 2019

Nº PLÀNOL:
10

FULL:
3 de 19



Ag_CAT_Gironès_F_Le

LLEGGENDA TEMÀTICA

Índex Le (vespre) dB(A)

- < a 55
- 55 a 59
- 60 a 64
- 65 a 69
- 70 a 74
- ≥ a 75

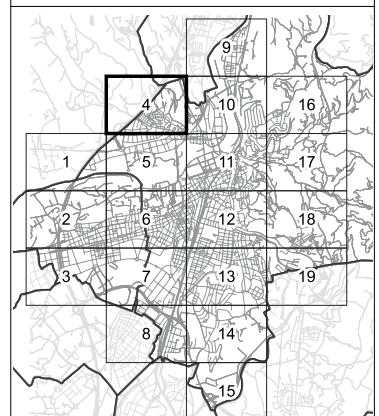
Elements cartogràfics

- Límit municipal
- Edificis
- Illes d'edificis
- Elements urbans
- Vies de comunicació
- Corbes de nivell
- Hidrografia

Font: Institut Cartogràfic de Catalunya
Sistema de referència: UTM 31N ETRS89



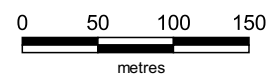
MAPA GUIA



CONSULTOR:



ESCALA
1:5.000 en A3



PROJECTE:

MAPES ESTRATÈGICS DE SOROLL
AGLOMERACIÓ DEL GIRONÈS
(FASE 3)

TÍTOL DEL PLÀNOL:

MAPA DE SOROLL FERROVIARI
VESPRE (Le)

DATA:

DESEMBRE 2019

Nº PLÀNOL:
10

FULL:
4 de 19



Ag_CAT_Gironès_F_Le

LLEGGENDA TEMÀTICA

Índex Le (vespre) dB(A)

- < a 55
- 55 a 59
- 60 a 64
- 65 a 69
- 70 a 74
- ≥ a 75

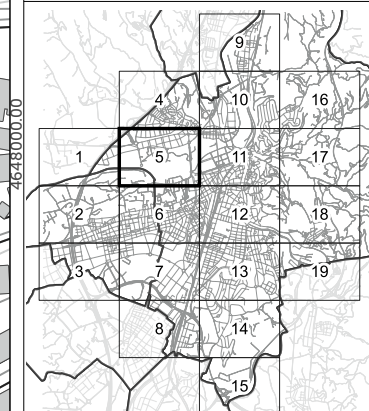
Elements cartogràfics

- Límit municipal
- Edificis
- Illes d'edificis
- Elements urbans
- Vies de comunicació
- Corbes de nivell
- Hidrografia

Font: Institut Cartogràfic de Catalunya
Sistema de referència: UTM 31N ETRS89



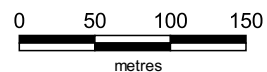
MAPA GUIA



CONSULTOR:



ESCALA
1:5.000 en A3



PROJECTE:

MAPES ESTRATÈGICS DE SOROLL
AGLOMERACIÓ DEL GIRONÈS
(FASE 3)

TÍTOL DEL PLÀNOL:

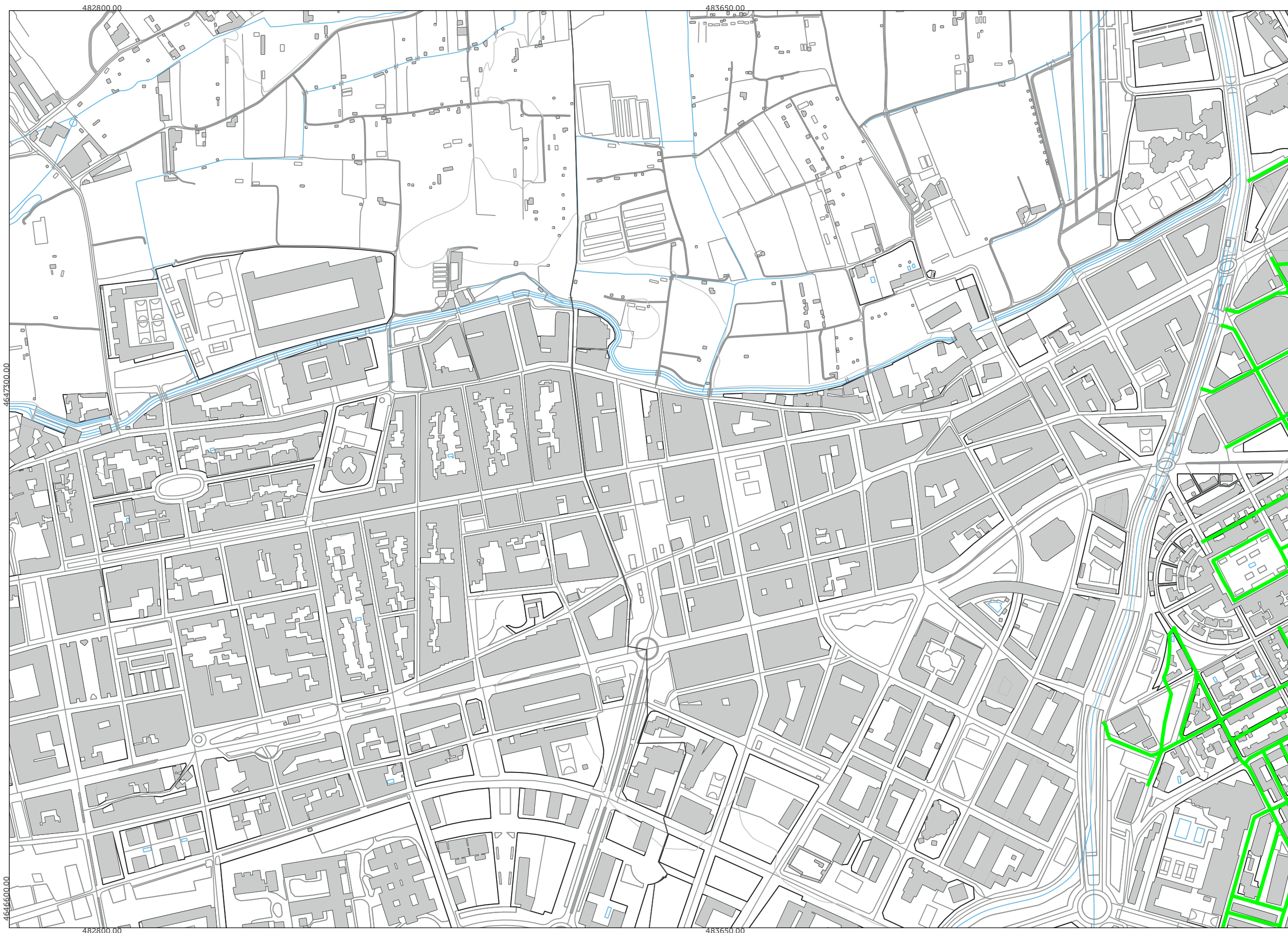
MAPA DE SOROLL FERROVIARI
VESPRE (Le)

DATA:

DESEMBRE 2019

Nº PLÀNOL:
10

FULL:
5 de 19



Ag_CAT_Gironès_F_Le

LLEGENDA TEMÀTICA

Índex Le (vespre) dB(A)

- < a 55
- 55 a 59
- 60 a 64
- 65 a 69
- 70 a 74
- ≥ a 75

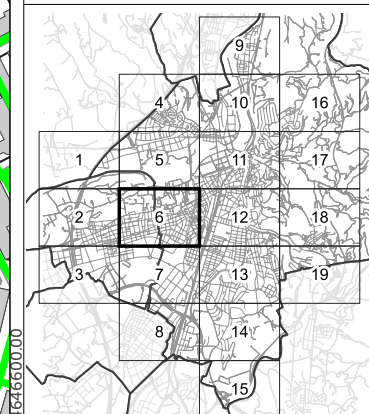
Elements cartogràfics

- Límit municipal
- Edificis
- Illes d'edificis
- Elements urbans
- Vies de comunicació
- Corbes de nivell
- Hidrografia

Font: Institut Cartogràfic de Catalunya
Sistema de referència: UTM 31N ETRS89



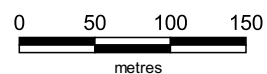
MAPA GUIA



CONSULTOR:



ESCALA
1:5.000 en A3



PROJECTE:

MAPES ESTRATÈGICS DE SOROLL
AGLOMERACIÓ DEL GIRONÈS
(FASE 3)

TÍTOL DEL PLÀNOL:

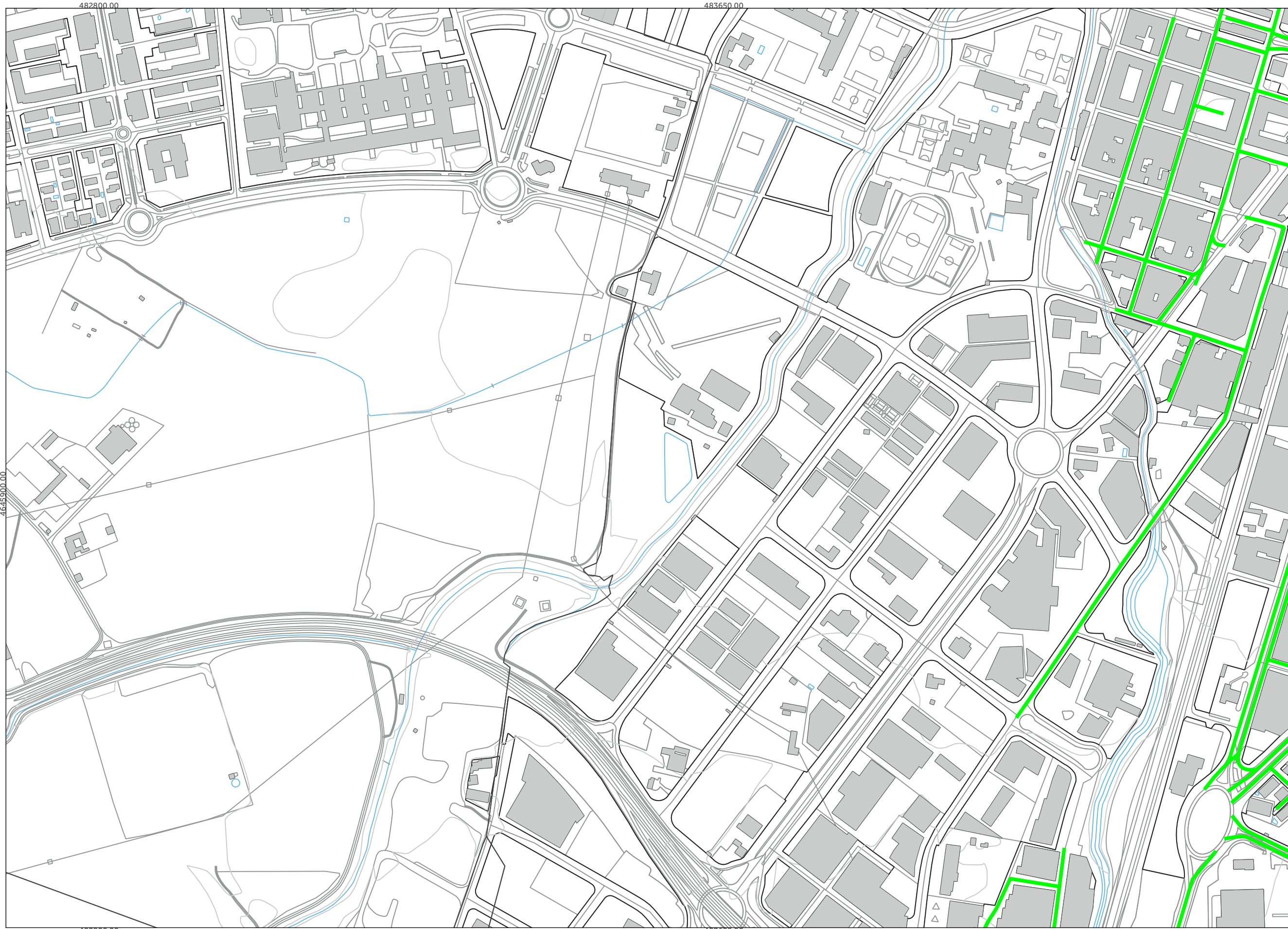
MAPA DE SOROLL FERROVIARI
VESPRE (Le)

DATA:

DESEMBRE 2019

Nº PLÀNOL:
10

FULL:
6 de 19



Ag_CAT_Gironès_F_Le

LLEGGENDA TEMÀTICA

Índex Le (vespre) dB(A)

- < a 55
- 55 a 59
- 60 a 64
- 65 a 69
- 70 a 74
- ≥ a 75

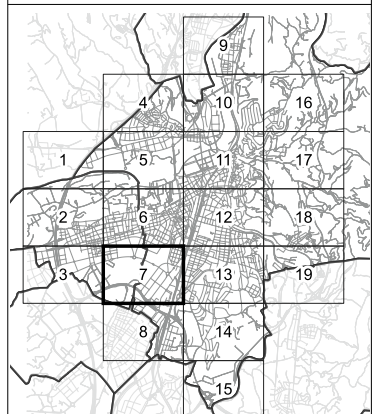
Elements cartogràfics

- Límit municipal
- Edificis
- Illes d'edificis
- Elements urbans
- Vies de comunicació
- Corbes de nivell
- Hidrografia

Font: Institut Cartogràfic de Catalunya
Sistema de referència: UTM 31N ETRS89



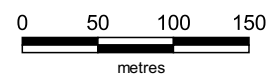
MAPA GUIA



CONSULTOR:



ESCALA
1:5.000 en A3



PROJECTE:

MAPES ESTRATÈGICS DE SOROLL
AGLOMERACIÓ DEL GIRONÈS
(FASE 3)

TÍTOL DEL PLÀNOL:

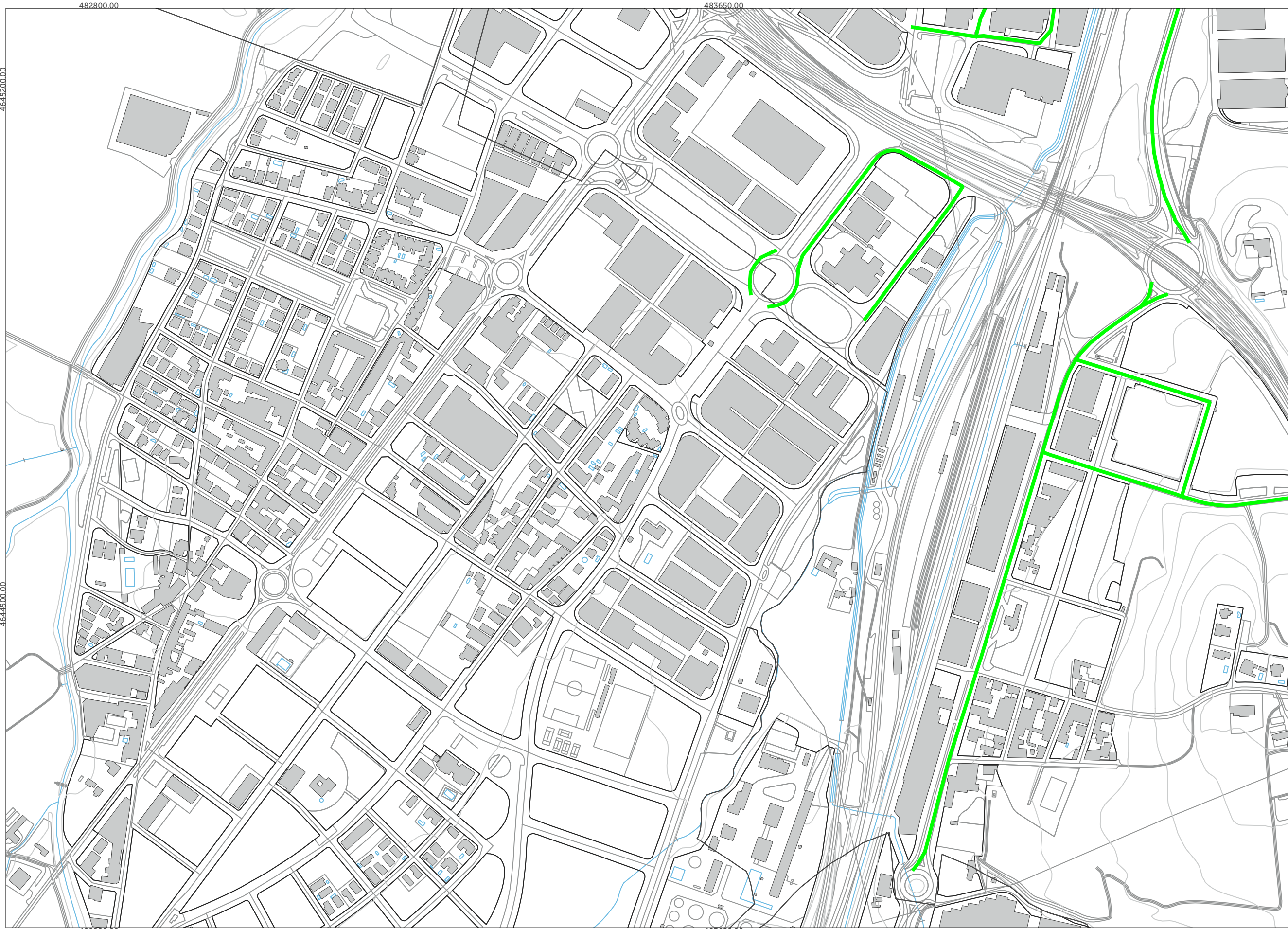
MAPA DE SOROLL FERROVIARI
VESPRE (Le)

DATA:

DESEMBRE 2019

Nº PLÀNOL:
10

FULL:
7 de 19



Ag_CAT_Gironès_F_Le

LLEGGENDA TEMÀTICA

Índex Le (vespre) dB(A)

- < a 55
- 55 a 59
- 60 a 64
- 65 a 69
- 70 a 74
- ≥ a 75

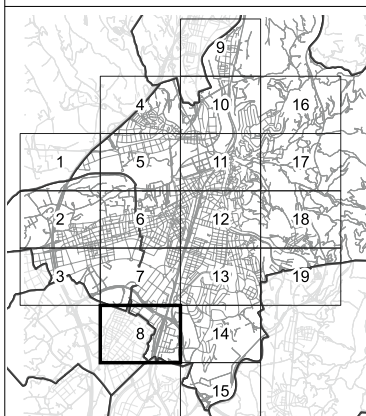
Elements cartogràfics

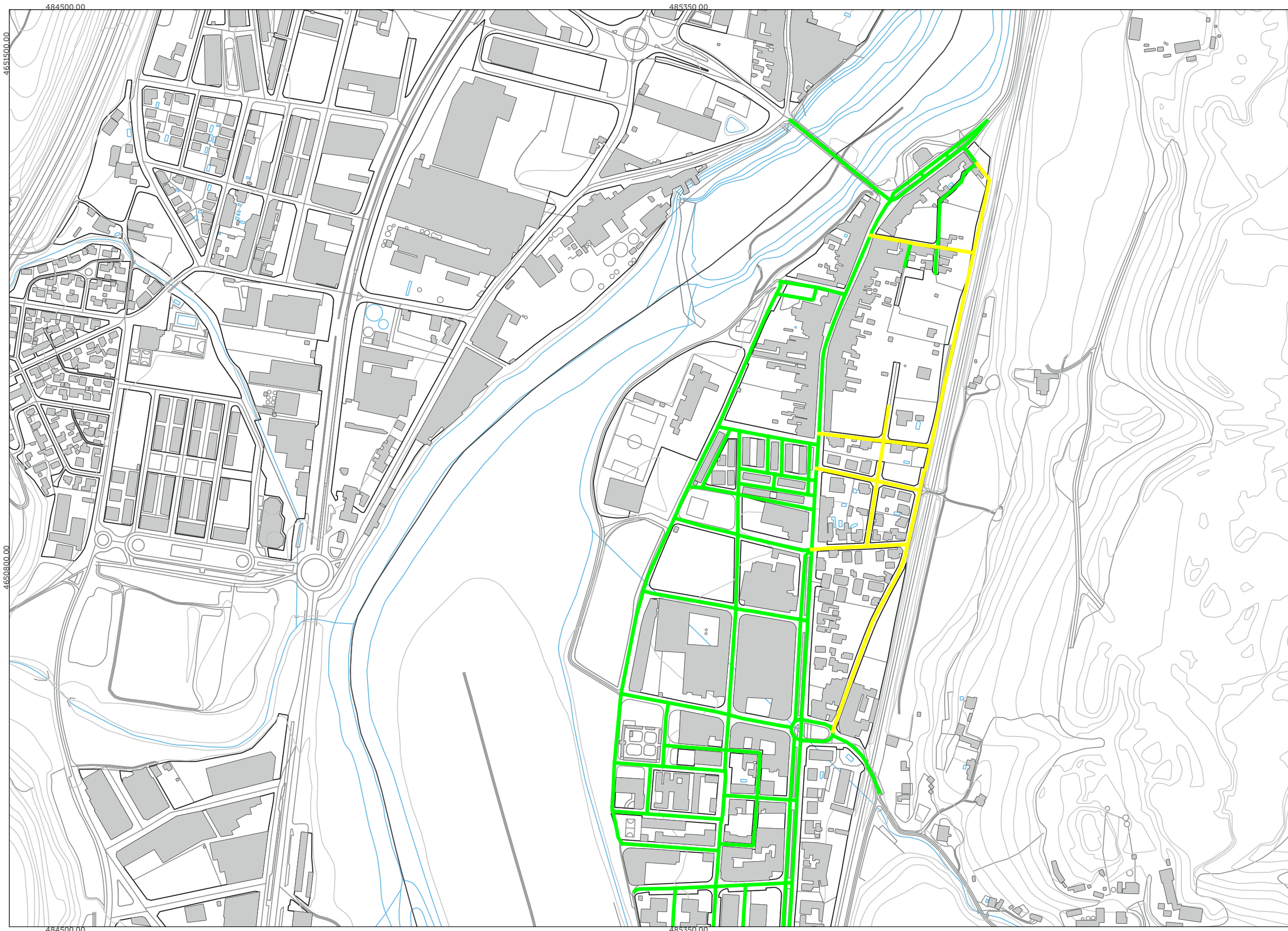
- Límit municipal
- Edificis
- Illes d'edificis
- Elements urbans
- Vies de comunicació
- Corbes de nivell
- Hidrografia

Font: Institut Cartogràfic de Catalunya
Sistema de referència: UTM 31N ETRS89



MAPA GUIA





Ag_CAT_Gironès_F_Le

LLEGGENDA TEMÀTICA

Índex Le (vespre) dB(A)

- < a 55
- 55 a 59
- 60 a 64
- 65 a 69
- 70 a 74
- ≥ a 75

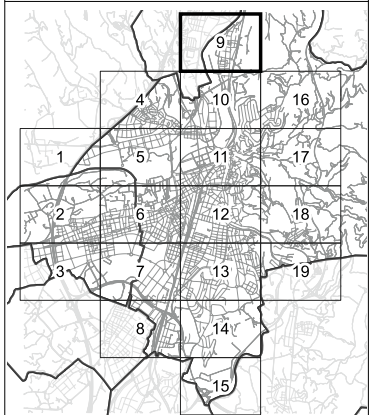
Elements cartogràfics

- Límit municipal
- Edificis
- Illes d'edificis
- Elements urbans
- Vies de comunicació
- Corbes de nivell
- Hidrografia

Font: Institut Cartogràfic de Catalunya
Sistema de referència: UTM 31N ETRS89

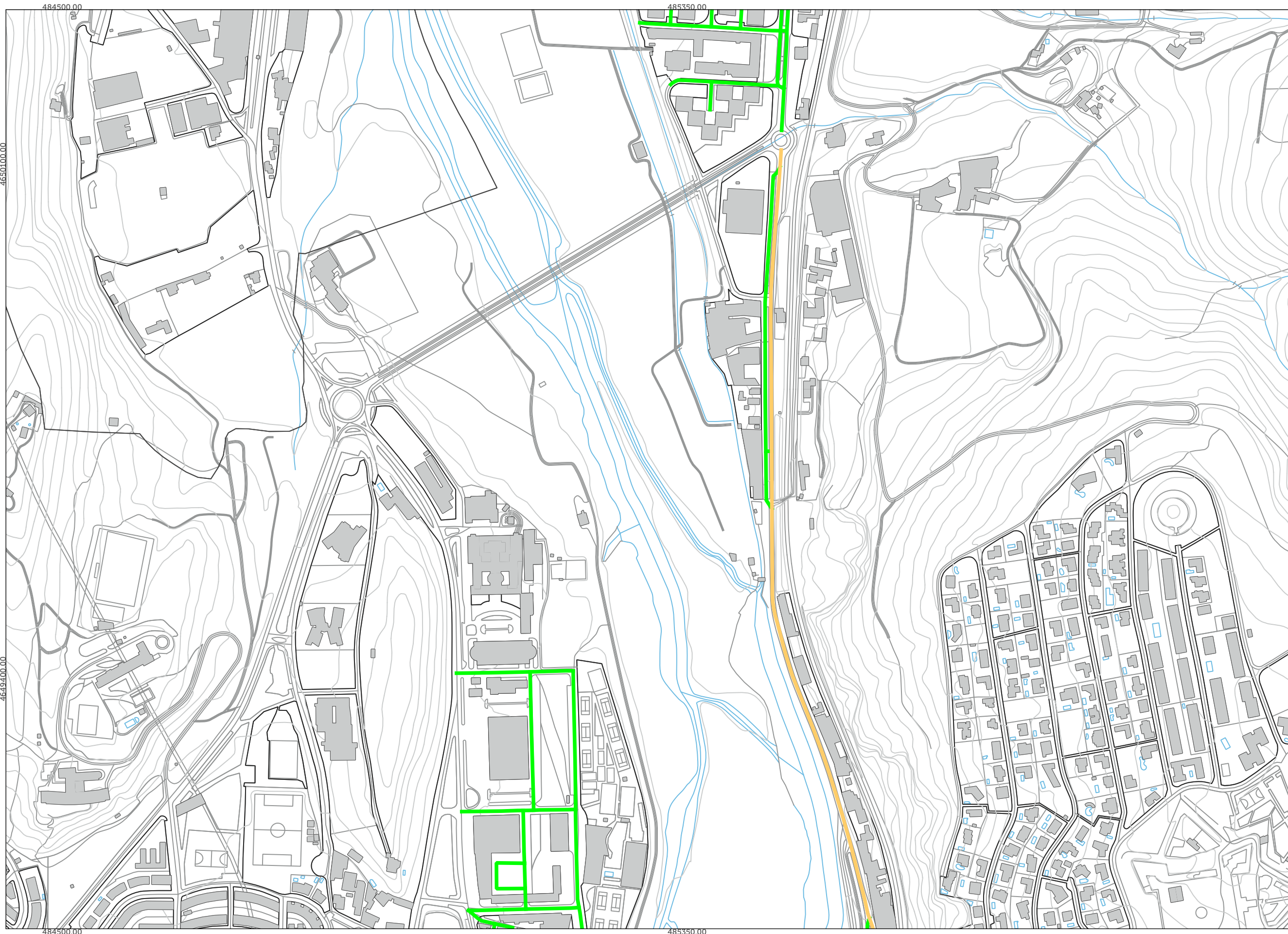


MAPA GUIA



484500.00

485350.00



Ag_CAT_Gironès_F_Le

LLEGGENDA TEMÀTICA

Índex Le (vespre) dB(A)

- █ < a 55
- █ 55 a 59
- █ 60 a 64
- █ 65 a 69
- █ 70 a 74
- █ ≥ a 75

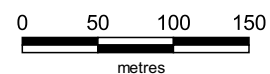
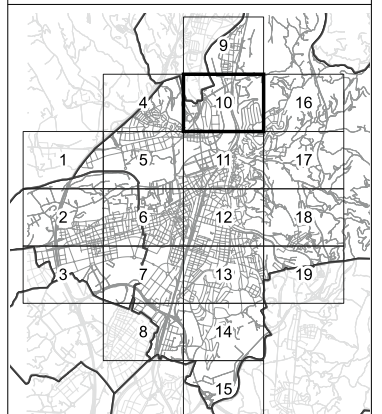
Elements cartogràfics

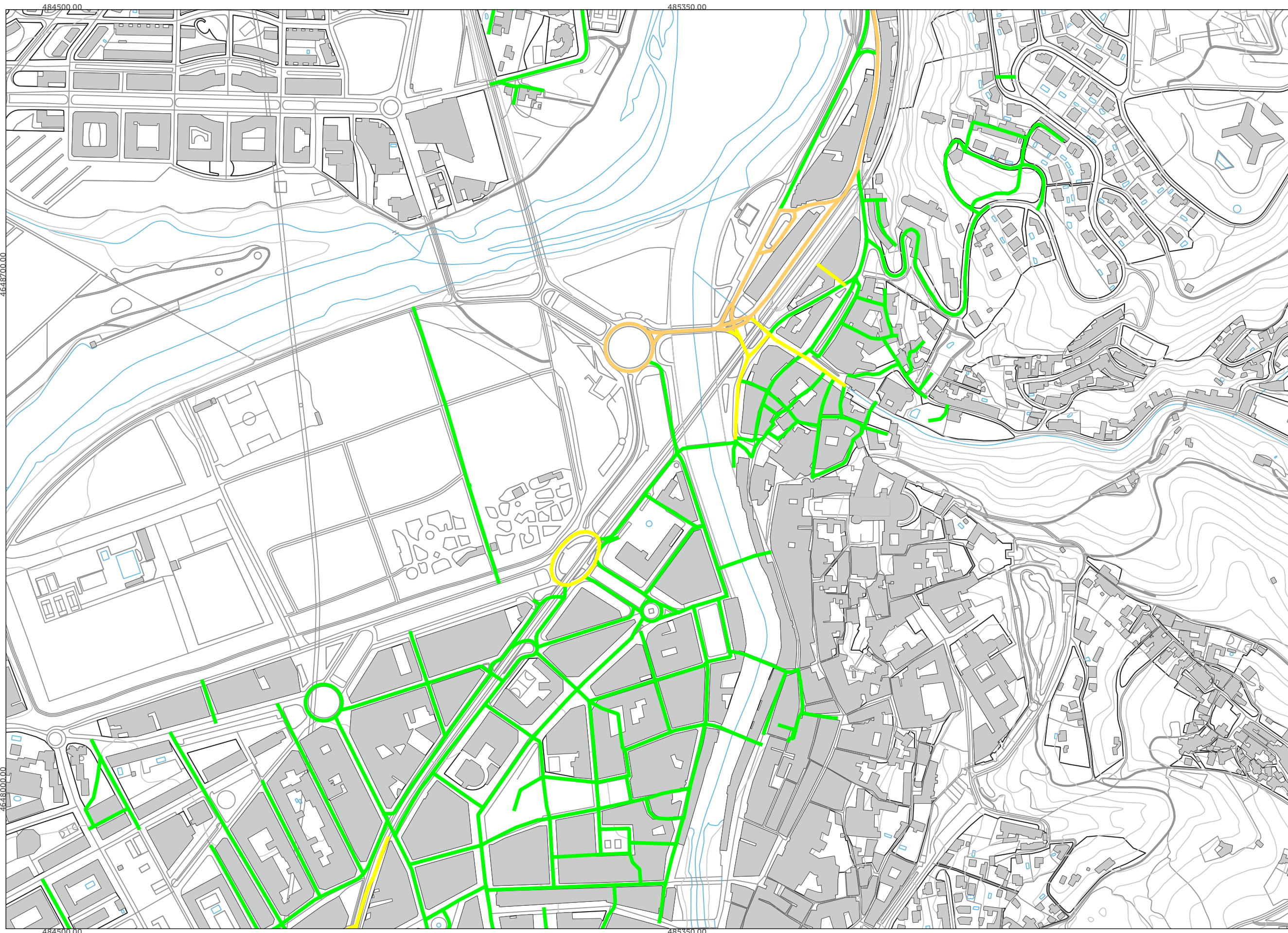
- Límit municipal
- Edificis
- Illes d'edificis
- Elements urbans
- Vies de comunicació
- Corbes de nivell
- Hidrografia

Font: Institut Cartogràfic de Catalunya
Sistema de referència: UTM 31N ETRS89



MAPA GUIA





Ag_CAT_Gironès_F_Le

LLEGGENDA TEMÀTICA

Índex Le (vespre) dB(A)

- < a 55
- 55 a 59
- 60 a 64
- 65 a 69
- 70 a 74
- ≥ a 75

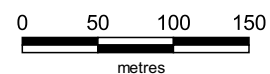
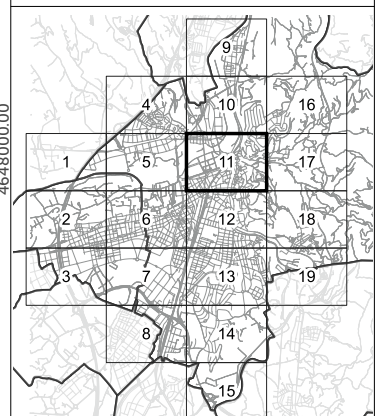
Elements cartogràfics

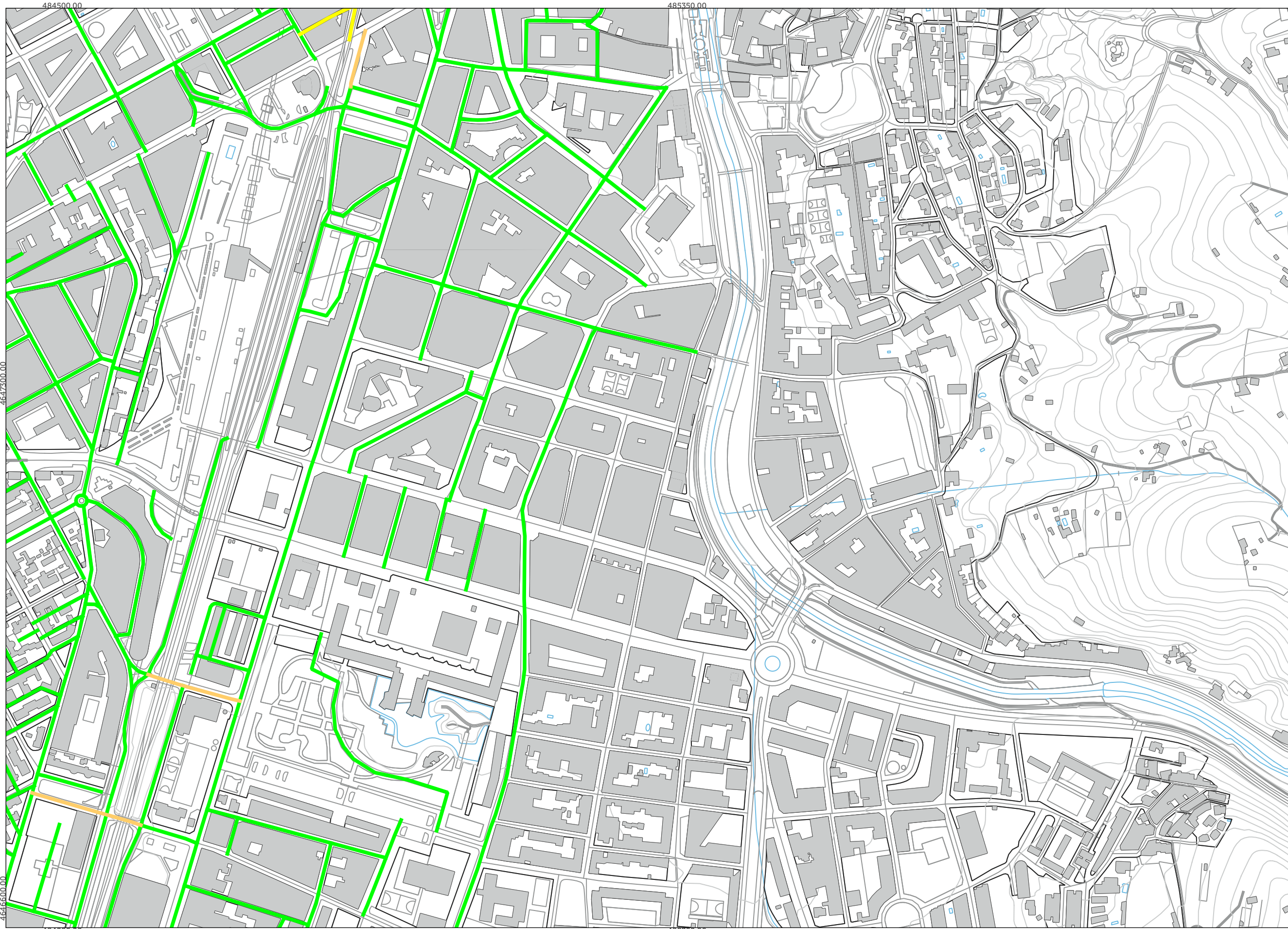
- Límit municipal
- Edificis
- Illes d'edificis
- Elements urbans
- Vies de comunicació
- Corbes de nivell
- Hidrografia

Font: Institut Cartogràfic de Catalunya
Sistema de referència: UTM 31N ETRS89



MAPA GUIA





Ag_CAT_Gironès_F_Le

LLEGGENDA TEMÀTICA

Índex Le (vespre) dB(A)

- < a 55
- 55 a 59
- 60 a 64
- 65 a 69
- 70 a 74
- ≥ a 75

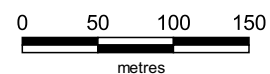
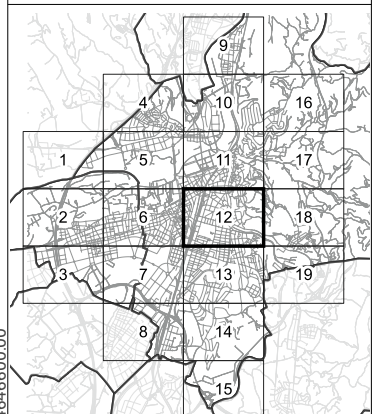
Elements cartogràfics

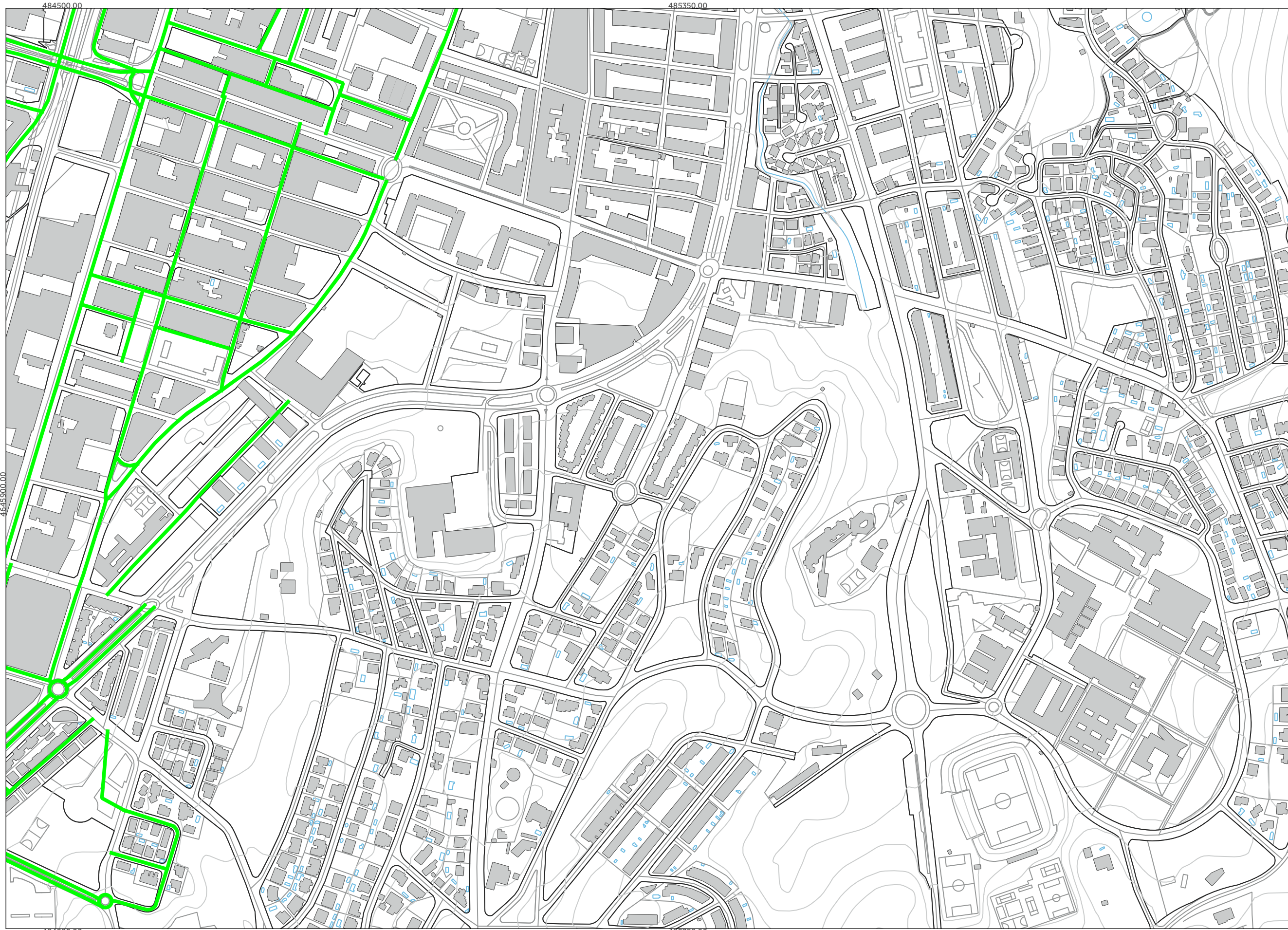
- Límit municipal
- Edificis
- Illes d'edificis
- Elements urbans
- Vies de comunicació
- Corbes de nivell
- Hidrografia

Font: Institut Cartogràfic de Catalunya
Sistema de referència: UTM 31N ETRS89



MAPA GUIA





Ag_CAT_Gironès_F_Le

LLEGENDA TEMÀTICA

Índex Le (vespre) dB(A)

- < a 55
- 55 a 59
- 60 a 64
- 65 a 69
- 70 a 74
- ≥ a 75

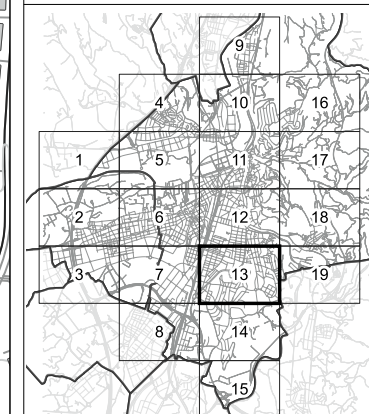
Elements cartogràfics

- Límit municipal
- Edificis
- Illes d'edificis
- Elements urbans
- Vies de comunicació
- Corbes de nivell
- Hidrografia

Font: Institut Cartogràfic de Catalunya
Sistema de referència: UTM 31N ETRS89



MAPA GUIA



484500.00

485350.00

4645900.00

4645900.00

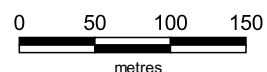
484500.00

485350.00

CONSULTOR:



ESCALA
1:5.000 en A3



PROJECTE:

MAPES ESTRATÈGICS DE SOROLL
AGLOMERACIÓ DEL GIRONÈS
(FASE 3)

TÍTOL DEL PLÀNOL:

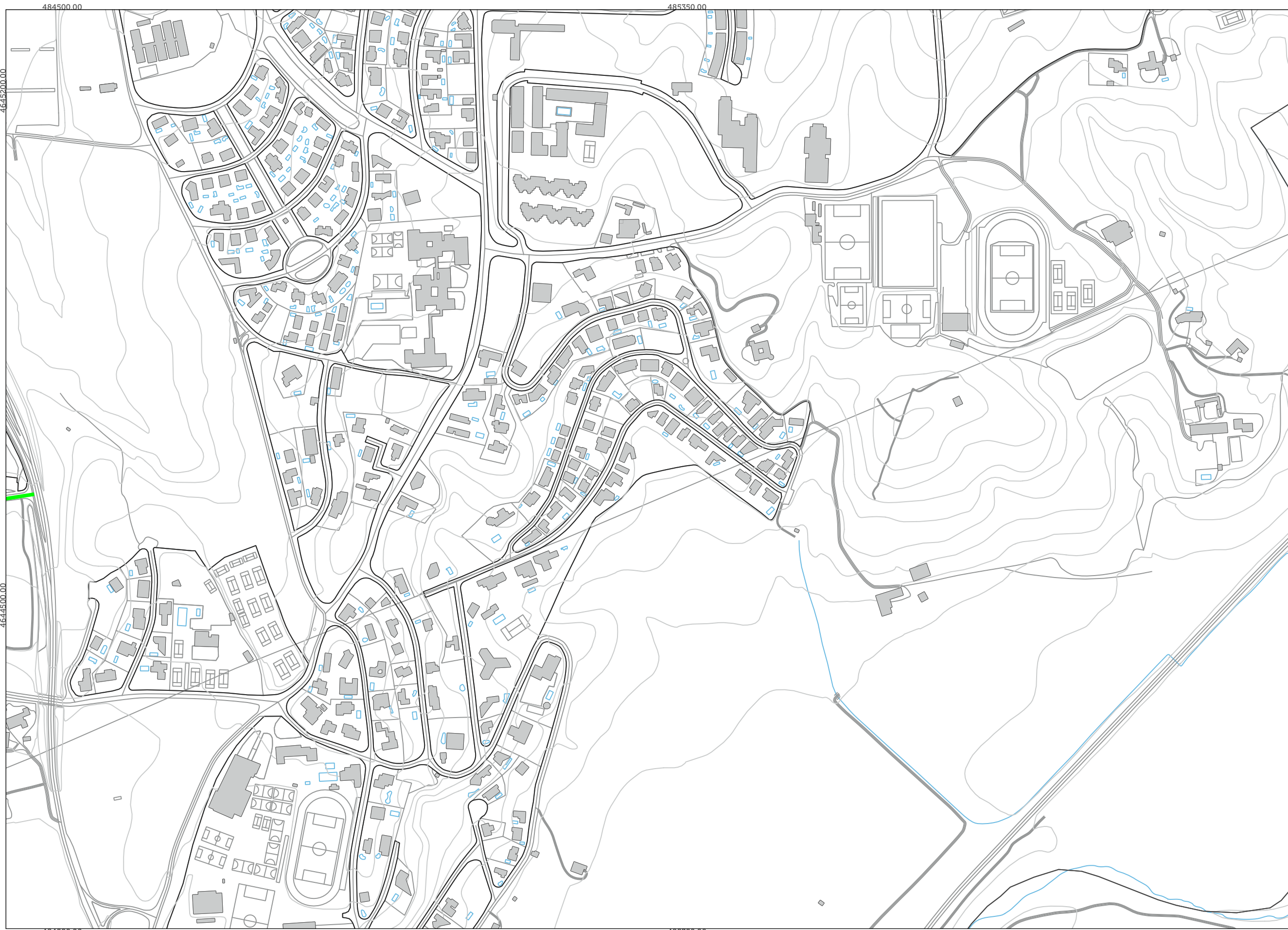
MAPA DE SOROLL FERROVIARI
VESPRES (Le)

DATA:

DESEMBRE 2019

Nº PLÀNOL:
10

FULL:
13 de 19



Ag_CAT_Gironès_F_Le

LLEGGENDA TEMÀTICA

Índex Le (vespre) dB(A)

- < a 55
- 55 a 59
- 60 a 64
- 65 a 69
- 70 a 74
- ≥ a 75

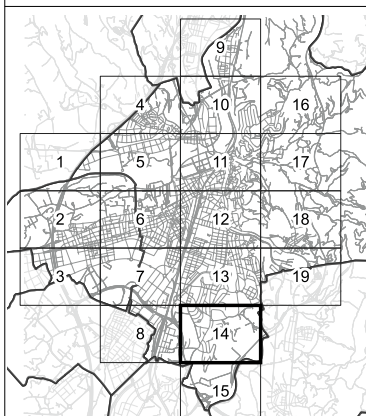
Elements cartogràfics

- Límit municipal
- Edificis
- Illes d'edificis
- Elements urbans
- Vies de comunicació
- Corbes de nivell
- Hidrografia

Font: Institut Cartogràfic de Catalunya
Sistema de referència: UTM 31N ETRS89



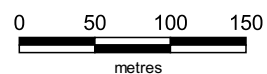
MAPA GUIA



CONSULTOR:



ESCALA
1:5.000 en A3



PROJECTE:

MAPES ESTRATÈGICS DE SOROLL
AGLOMERACIÓ DEL GIRONÈS
(FASE 3)

TÍTOL DEL PLÀNOL:

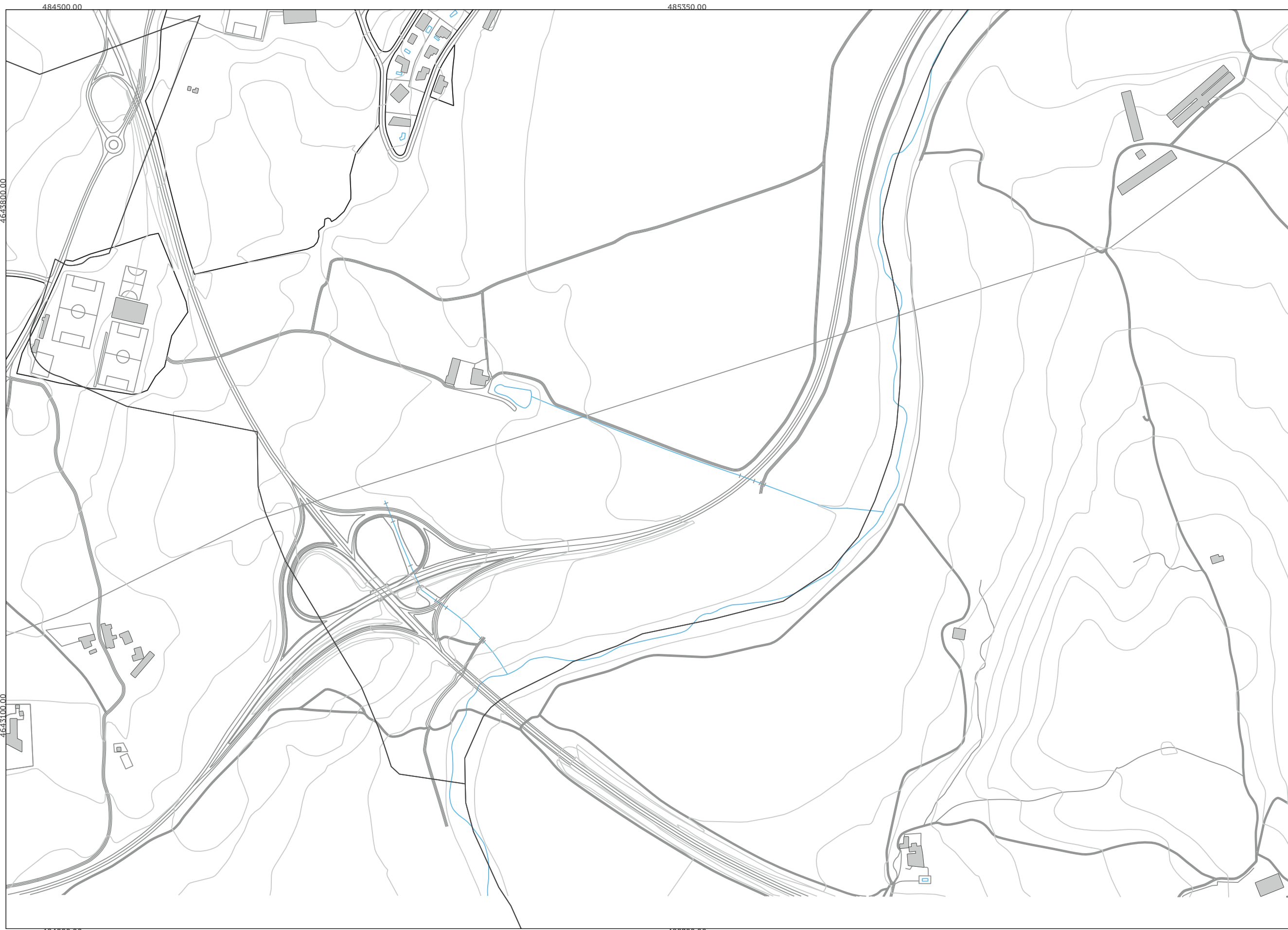
MAPA DE SOROLL FERROVIARI
VESPRES (Le)

DATA:

DESEMBRE 2019

Nº PLÀNOL:
10

FULL:
14 de 19



Ag_CAT_Gironès_F_Le

LLEGGENDA TEMÀTICA

Índex Le (vespre) dB(A)

- < a 55
- 55 a 59
- 60 a 64
- 65 a 69
- 70 a 74
- ≥ a 75

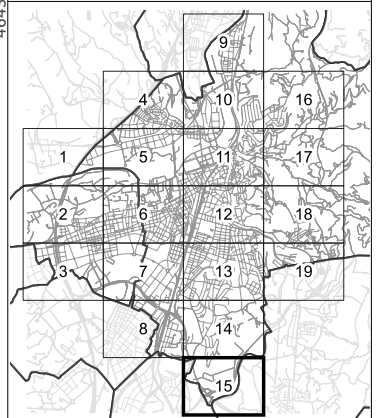
Elements cartogràfics

- Límit municipal
- Edificis
- Illes d'edificis
- Elements urbans
- Vies de comunicació
- Corbes de nivell
- Hidrografia

Font: Institut Cartogràfic de Catalunya
Sistema de referència: UTM 31N ETRS89



MAPA GUIA



484500.00

485350.00

4643800.00

4643800.00

4643100.00

4643100.00

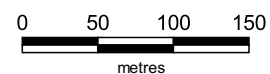
484500.00

485350.00

CONSULTOR:



ESCALA
1:5.000 en A3



PROJECTE:

MAPES ESTRATÈGICS DE SOROLL
AGLOMERACIÓ DEL GIRONÈS
(FASE 3)

TÍTOL DEL PLÀNOL:

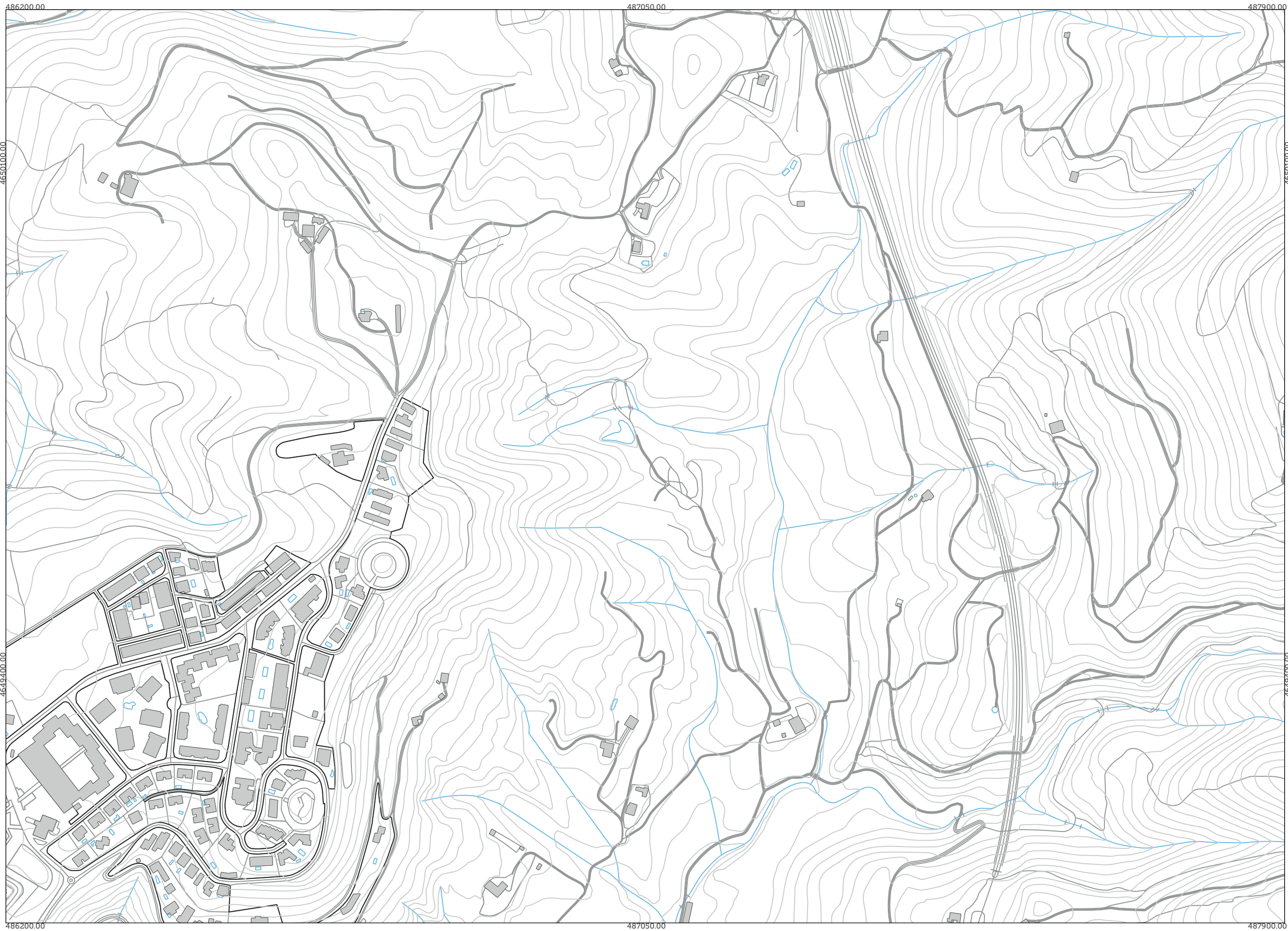
MAPA DE SOROLL FERROVIARI
VESPRE (Le)

DATA:

DESEMBRE 2019

Nº PLÀNOL:
10

FULL:
15 de 19



Ag_CAT_Gironès_F_Le

LLEGENDA TEMÀTICA

Índex Le (vespre) dB(A)

- █ < a 55
- █ 55 a 59
- █ 60 a 64
- █ 65 a 69
- █ 70 a 74
- █ ≥ a 75

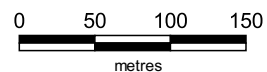
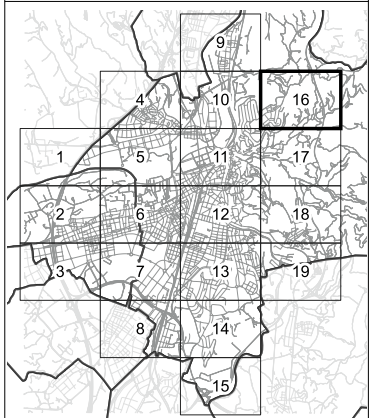
Elements cartogràfics

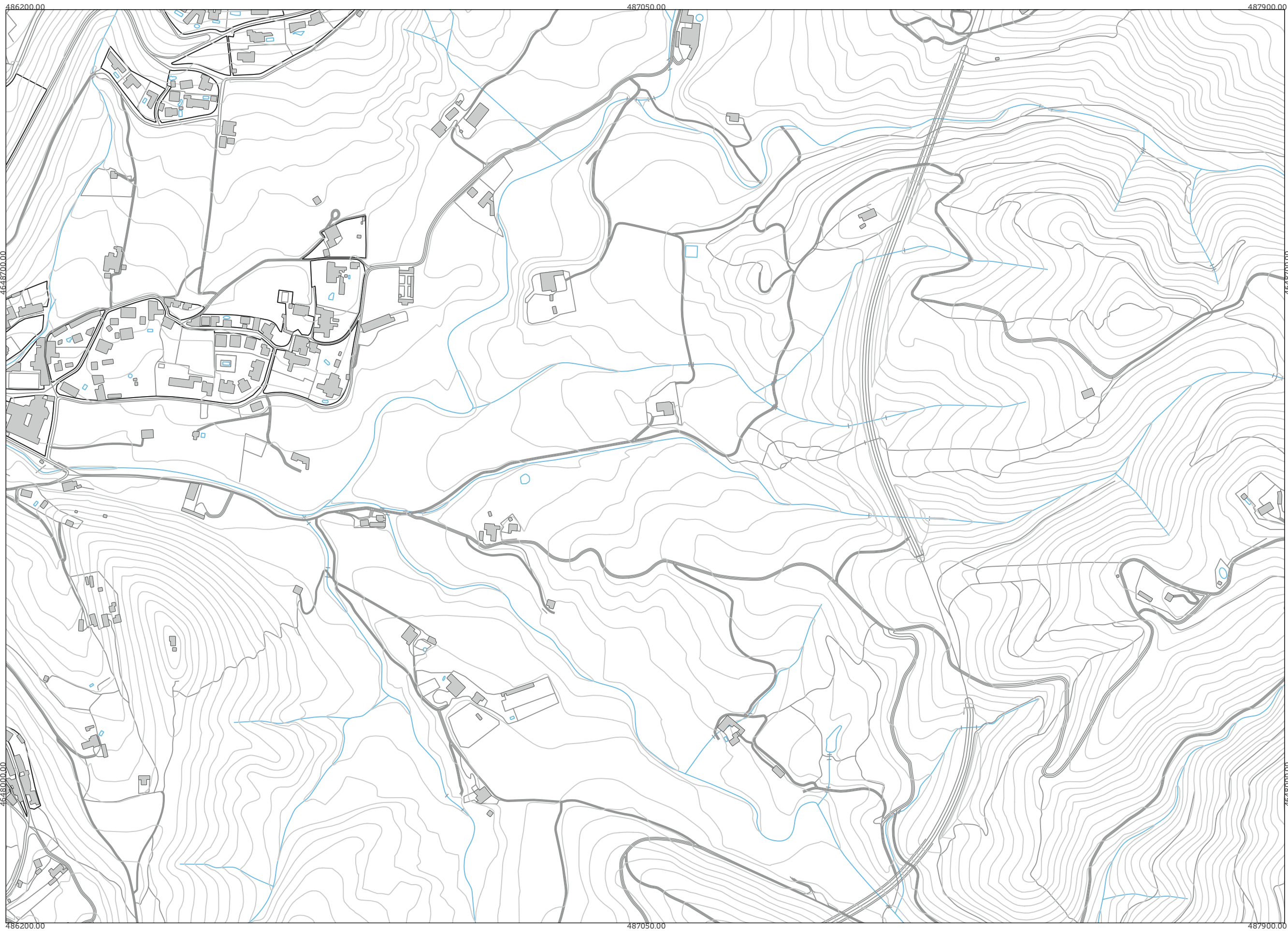
- Límit municipal
- Edificis
- Illes d'edificis
- Elements urbans
- Vies de comunicació
- Corbes de nivell
- Hidrografia

Font: Institut Cartogràfic de Catalunya
Sistema de referència: UTM 31N ETRS89



MAPA GUIA





Ag_CAT_Gironès_F_Le

LLEGGENDA TEMÀTICA

Índex Le (vespre) dB(A)

- < a 55
- 55 a 59
- 60 a 64
- 65 a 69
- 70 a 74
- ≥ a 75

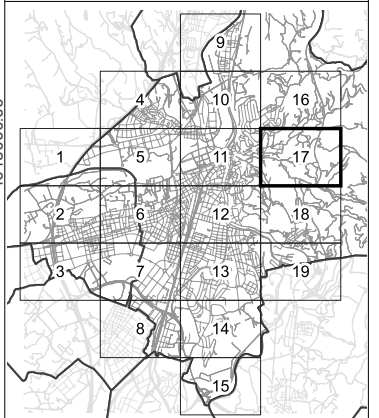
Elements cartogràfics

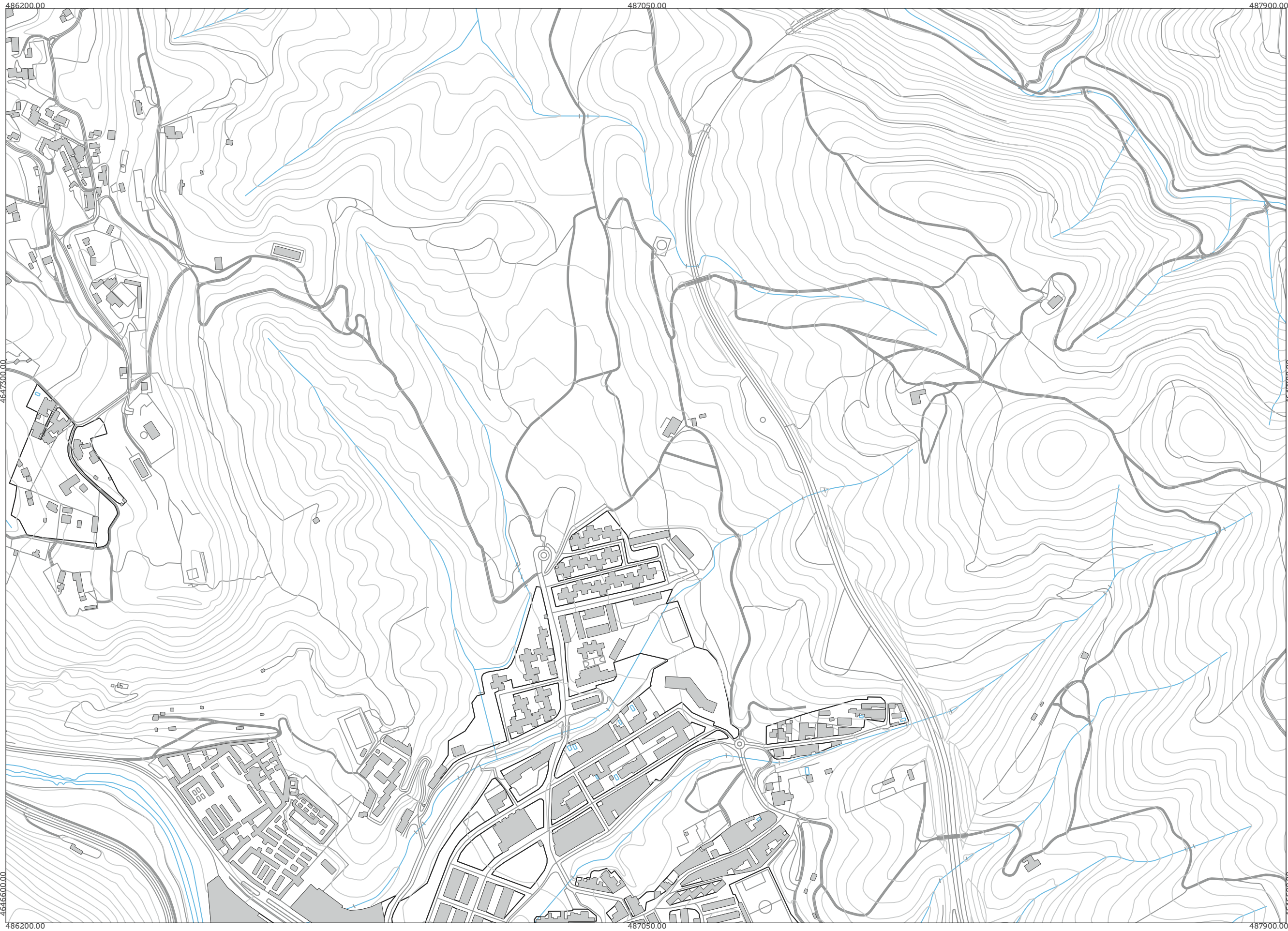
- Límit municipal
- Edificis
- Illes d'edificis
- Elements urbans
- Vies de comunicació
- Corbes de nivell
- Hidrografia

Font: Institut Cartogràfic de Catalunya
Sistema de referència: UTM 31N ETRS89



MAPA GUIA





Ag_CAT_Gironès_F_Le

LLEGGENDA TEMÀTICA

Índex Le (vespre) dB(A)

- < a 55
- 55 a 59
- 60 a 64
- 65 a 69
- 70 a 74
- ≥ a 75

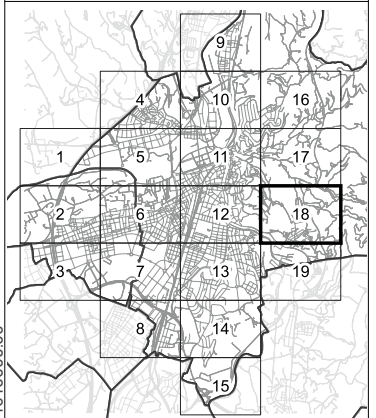
Elements cartogràfics

- Límit municipal
- Edificis
- Illes d'edificis
- Elements urbans
- Vies de comunicació
- Corbes de nivell
- Hidrografia

Font: Institut Cartogràfic de Catalunya
Sistema de referència: UTM 31N ETRS89



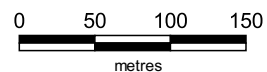
MAPA GUIA



CONSULTOR:



ESCALA
1:5.000 en A3



PROJECTE:

MAPES ESTRATÈGICS DE SOROLL
AGLOMERACIÓ DEL GIRONÈS
(FASE 3)

TÍTOL DEL PLÀNOL:

MAPA DE SOROLL FERROVIARI
VESPRES (Le)

DATA:

DESEMBRE 2019

Nº PLÀNOL:
10

FULL:
18 de 19



Ag_CAT_Gironès_F_Le

LLEGGENDA TEMÀTICA

Índex Le (vespre) dB(A)

- < a 55
- 55 a 59
- 60 a 64
- 65 a 69
- ≥ a 75

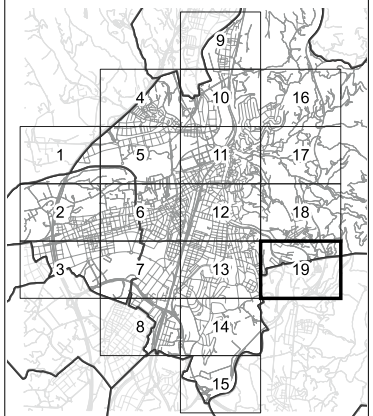
Elements cartogràfics

- Límit municipal
- Edificis
- Illes d'edificis
- Elements urbans
- Vies de comunicació
- Corbes de nivell
- Hidrografia

Font: Institut Cartogràfic de Catalunya
Sistema de referència: UTM 31N ETRS89



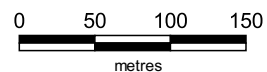
MAPA GUIA



CONSULTOR:



ESCALA
1:5.000 en A3



PROJECTE:

MAPES ESTRATÈGICS DE SOROLL
AGLOMERACIÓ DEL GIRONÈS
(FASE 3)

TÍTOL DEL PLÀNOL:

MAPA DE SOROLL FERROVIARI
VESPRE (Le)

DATA:

DESEMBRE 2019

Nº PLÀNOL:
10

FULL:
19 de 19