UME 04_03
MARÍA ZAMBRANO- FUENGIROLA
CLAVE: 54517.54413.54516

350000 360000 370000 380000

4060055

4050055

Pizarra

Cártama

Coín

Alhaurín el Grande

Alhaurín de la Torre

Málaga

Torremolinos

Benalmádena

Fuengirola

Mijas

INICIO

FIN

Málaga- Centro Alameda

Málaga - María Zambrano

Victoria Kent

Guadalhorce

Aeropuerto

San Julian

Plaza Mayor

Campo de Golf-Campamento

Los Álamos

La Colina

Torremolinos

Montemar Alto

El Pinillo

Benalmádena-Arroyo de la Miel

Torremuelle

Carvajal

Torreblanca

Los Boliches

Fuengirola

1 2 3 4 5 6

N S W E

LEYENDA TEMÁTICA

- Distribución de hojas
- Ámbito
- Eje actuación
- Límites municipales
- Núcleos de población
- Estación

MINISTERIO DE FOMENTO SECRETARÍA DE ESTADO DE INFRAESTRUCTURAS, TRANSPORTES Y VIVIENDA SECRETARÍA GENERAL DE INFRAESTRUCTURAS	adif	DIRECCIÓN DEL ESTUDIO ADIF ALTA VELOCIDAD DIRECCIÓN ADJUNTA DE ACTUACIONES TÉCNICAS	CONSULTOR Acusttel® Acústica y Telecomunicaciones	AUTOR DEL ESTUDIO Juan Luis Aguilera de Maya	ESCALAS 1:100.000 ETRS89 H30N 0 0,5 1 2 Kilómetros UME A3 ORIGINALES	TÍTULO COMPLEMENTARIO MER. GRANDES EJES FERROVIARIOS FASE II UME 04-03 Maria Zambrano-Fuengirola	FECHA MARZO 2016	Nº PLANO 01 PÁGINA 1 de 1	DESIGNACIÓN MAPA GUIA

UME 04_03
MARÍA ZAMBRANO- FUENGIROLA
CLAVE: 54517.54413.54516

Superficies afectadas por los valores de Lden indicados	
dBA	Superficie (km^2)
> 55	1,09
> 65	0,16
> 75	0,00

Población expuesta a los valores de Lden indicados		
dBA	nº personas (centenas)	nº viviendas (centenas)
> 55	31	20
> 65	2	1
> 75	0	0

Hospitales y colegios expuestos a los valores Lden indicados		
dBA	nº hospitales	nº colegios
> 55	2	1
> 65	1	0
> 75	0	0

LEYENDA TEMÁTICA

Zona de Afección

- Zona de afección
- Isófona de 55, 65 y 75 dB(A)

Pantallas y muros

- Muros y Pantallas acústicas existentes

Tipos de edificio

- Uso residencial
- Usos sanitarios y educativos
- Otros usos

Elementos cartográficos

- Límite municipal
- Autopistas y autovías
- Carreteras nacionales y autonómicas
- Carreteras locales y caminos
- Curvas de nivel maestra
- Curvas de nivel normal
- Cursos de agua
- Cursos de agua intermitentes
- Otros elementos cartográficos
- Viaducto
- Túnel
- Ferrocarril
- Estación de ferrocarril
- Depósito
- Zona verde
- Laguna, lago, etc
- Camping

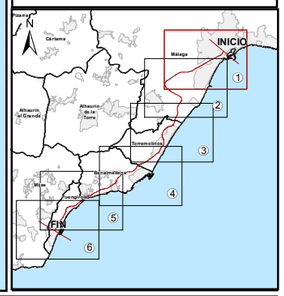

MINISTERIO DE FOMENTO
SECRETARÍA DE ESTADO DE INFRAESTRUCTURAS, TRANSPORTE Y VIVIENDA
SECRETARÍA GENERAL DE INFRAESTRUCTURAS

adif

DIRECCIÓN DEL ESTUDIO
ADIF ALTA VELOCIDAD
DIRECCIÓN ADJUNTA DE ACTUACIONES TÉCNICAS

CONSULTOR
Acusttel®
Acústica y Telecomunicaciones

AUTOR DEL E:
Juan Luis Aguilera de Maya

ESCALAS
1:25.000
ETRS89 H30N
0 50 100 200 300 400 500 m
UME A3 ORIGINALES

TÍTULO COMPLEMENTARIO
MER. GRANDES EJES FERROVIARIOS FASE II
UME 04-03 Maria Zambrano-Fuengirola

FECHA
MARZO 2016

Nº PLANO 06
PÁGINA 1 de 6

DESIGNACIÓN
MAPA DE ZONAS DE AFECCIÓN.
INDICADOR Lden

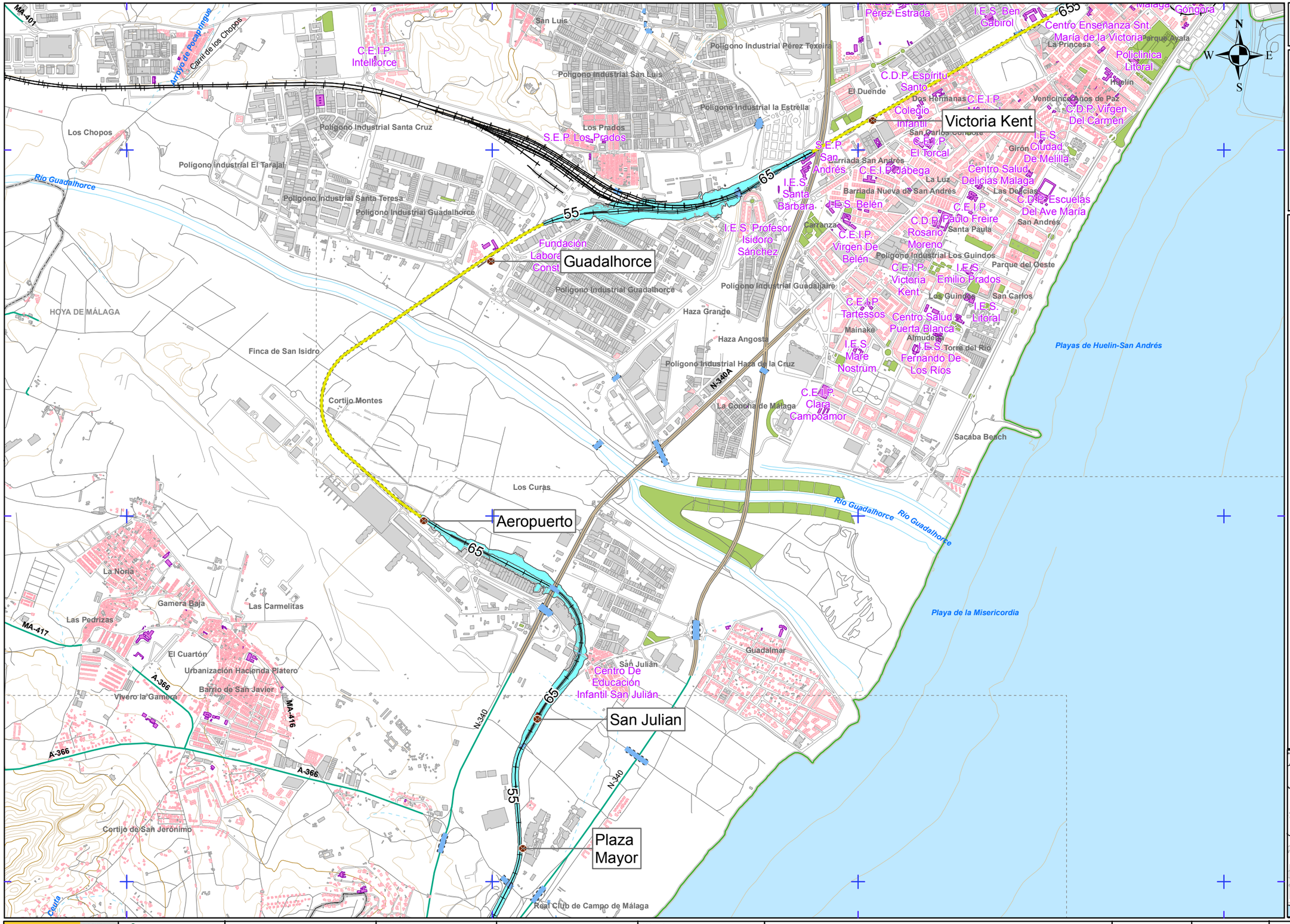

UME 04_03
MARÍA ZAMBRANO- FUENGIROLA
CLAVE: 54517.54413.54516

Superficies afectadas por los valores de Lden indicados	
dBA	Superficie (km^2)
> 55	1,09
> 65	0,16
> 75	0,00

Población expuesta a los valores de Lden indicados		
dBA	nº personas (centenas)	nº viviendas (centenas)
> 55	31	20
> 65	2	1
> 75	0	0

Hospitales y colegios expuestos a los valores Lden indicados		
dBA	nº hospitales	nº colegios
> 55	2	1
> 65	1	0
> 75	0	0

LEYENDA TEMÁTICA

Zona de Afección

- Zona de afección
- Isófona de 55, 65 y 75 dB(A)

Pantallas y muros

- Muros y Pantallas acústicas existentes

Tipos de edificio

- Uso residencial
- Usos sanitarios y educativos
- Otros usos

Elementos cartográficos

- Límite municipal
- Autopistas y autovías
- Carreteras nacionales y autonómicas
- Carreteras locales y caminos
- Curvas de nivel maestra
- Curvas de nivel normal
- Cursos de agua
- Cursos de agua intermitentes
- Otros elementos cartográficos
- Viaducto
- Túnel
- Ferrocarril
- Estación de ferrocarril
- Depósito
- Zona verde
- Laguna, lago, etc
- Camping

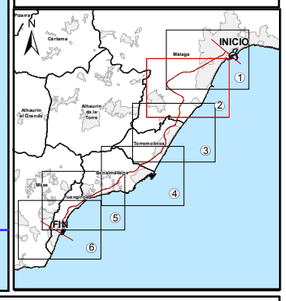

MINISTERIO DE FOMENTO
SECRETARÍA DE ESTADO DE INFRAESTRUCTURAS, TRANSPORTES Y VIVIENDA
SECRETARÍA GENERAL DE INFRAESTRUCTURAS

adif

DIRECCIÓN DEL ESTUDIO
ADIF ALTA VELOCIDAD
DIRECCIÓN ADJUNTA DE ACTUACIONES TÉCNICAS

CONSULTOR
Acusttel® Acústica y Telecomunicaciones

AUTOR DEL ES
Juan Luis Aguilera de Maya

ESCALAS
1:25.000 ETRS89 H30N
0 50 100 200 300 400 500 m
UME A3 ORIGINALES

TÍTULO COMPLEMENTARIO
MER. GRANDES EJES FERROVIARIOS FASE II
UME 04-03 Maria Zambrano-Fuengirola

FECHA
MARZO 2016

Nº PLANO 06
PÁGINA 2 de 6

DESIGNACIÓN
MAPA DE ZONAS DE AFECCIÓN.
INDICADOR Lden

UME 04_03
MARÍA ZAMBRANO- FUENGIROLA
CLAVE: 54517.54413.54516

Superficies afectadas por los valores de Lden indicados	
dBA	Superficie (km²)
> 55	1,09
> 65	0,16
> 75	0,00

Población expuesta a los valores de Lden indicados		
dBA	nº personas (centenas)	nº viviendas (centenas)
> 55	31	20
> 65	2	1
> 75	0	0

Hospitales y colegios expuestos a los valores Lden indicados		
dBA	nº hospitales	nº colegios
> 55	2	1
> 65	1	0
> 75	0	0

LEYENDA TEMÁTICA

Zona de Afección

- Zona de afección
- Isófona de 55, 65 y 75 dB(A)

Pantallas y muros

- Muros y Pantallas acústicas existentes

Tipos de edificio

- Uso residencial
- Usos sanitarios y educativos
- Otros usos

Elementos cartográficos

- Límite municipal
- Autopistas y autovías
- Carreteras nacionales y autonómicas
- Carreteras locales y caminos
- Curvas de nivel maestra
- Curvas de nivel normal
- Cursos de agua
- Cursos de agua intermitentes
- Otros elementos cartográficos
- Viaducto
- Túnel
- Ferrocarril
- Estación de ferrocarril
- Depósito
- Zona verde
- Laguna, lago, etc
- Camping

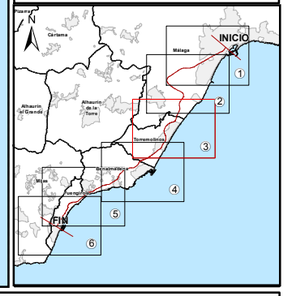

MINISTERIO DE FOMENTO
SECRETARÍA DE ESTADO DE INFRAESTRUCTURAS, TRANSPORTES Y VIVIENDA
SECRETARÍA GENERAL DE INFRAESTRUCTURAS

adif

DIRECCIÓN DEL ESTUDIO
ADIF ALTA VELOCIDAD
DIRECCIÓN ADJUNTA DE ACTUACIONES TÉCNICAS

CONSULTOR
Acusttel®
Acústica y Telecomunicaciones

AUTOR DEL E:
Juan Luis Aguilera de Maya

ESCALAS
1:25.000
ETRS89 H30N
0 50 100 200 300 400 500 m
UME A3 ORIGINALES

TÍTULO COMPLEMENTARIO
MER. GRANDES EJES FERROVIARIOS FASE II
UME 04-03 Maria Zambrano-Fuengirola

FECHA
MARZO 2016

Nº PLANO 06
PÁGINA 3 de 6

DESIGNACIÓN
MAPA DE ZONAS DE AFECCIÓN.
INDICADOR Lden

UME 04_03
MARÍA ZAMBRANO- FUENGIROLA
CLAVE: 54517.54413.54516

Superficies afectadas por los valores de Lden indicados	
dBA	Superficie (km²)
> 55	1,09
> 65	0,16
> 75	0,00

Población expuesta a los valores de Lden indicados		
dBA	nº personas (centenas)	nº viviendas (centenas)
> 55	31	20
> 65	2	1
> 75	0	0

Hospitales y colegios expuestos a los valores Lden indicados		
dBA	nº hospitales	nº colegios
> 55	2	1
> 65	1	0
> 75	0	0

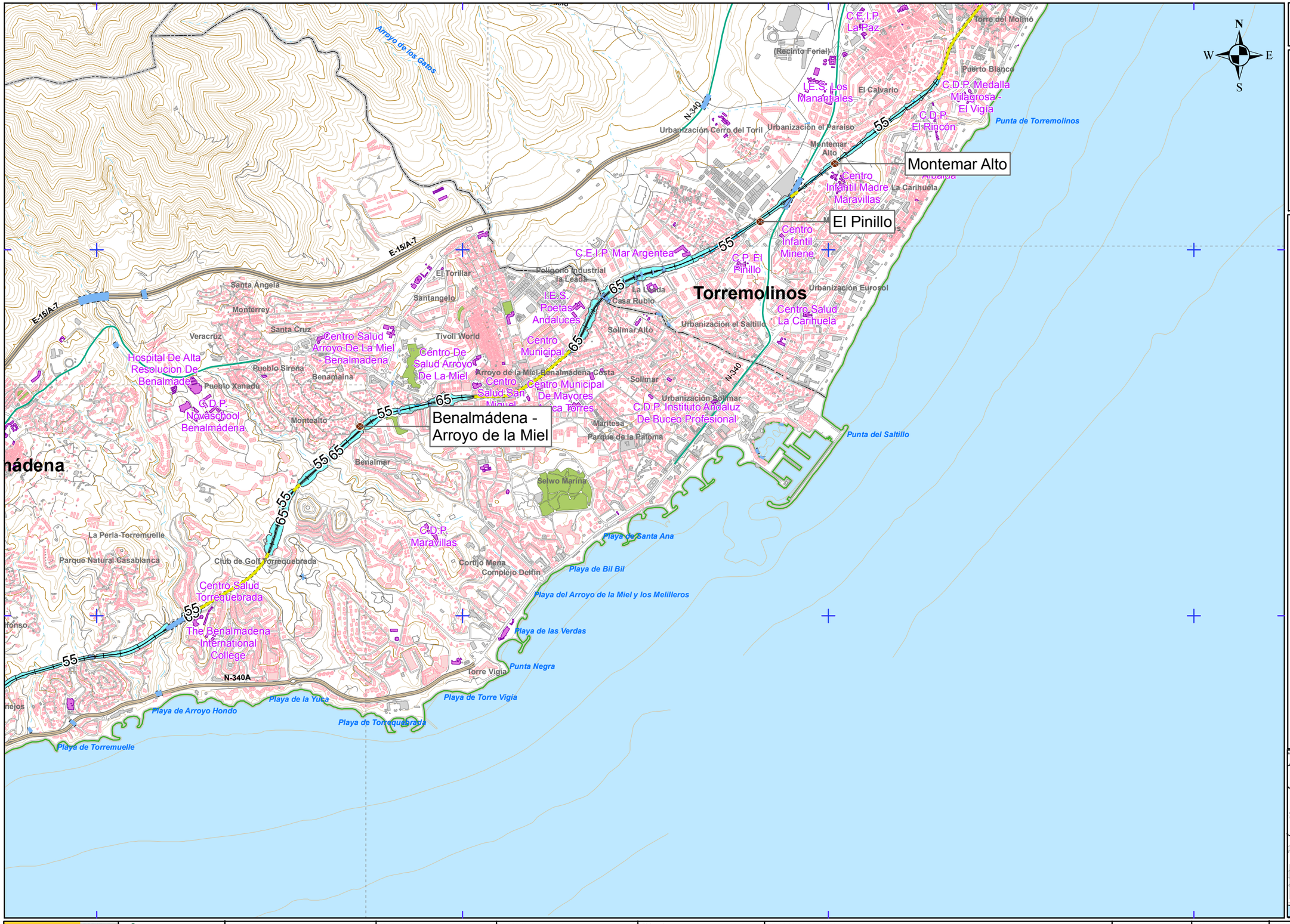

LEYENDA TEMÁTICA

Zona de Afección

- Zona de afección
- Isófona de 55, 65 y 75 dB(A)

Pantallas y muros

- Muros y Pantallas acústicas existentes

Tipos de edificio

- Uso residencial
- Usos sanitarios y educativos
- Otros usos

Elementos cartográficos

- Límite municipal
- Autopistas y autovías
- Carreteras nacionales y autonómicas
- Carreteras locales y caminos
- Curvas de nivel maestra
- Curvas de nivel normal
- Cursos de agua
- Cursos de agua intermitentes
- Otros elementos cartográficos
- Viaducto
- Túnel
- Ferrocarril
- Estación de ferrocarril
- Depósito
- Zona verde
- Laguna, lago, etc
- Camping

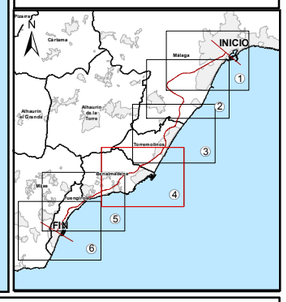

MINISTERIO DE FOMENTO
SECRETARÍA DE ESTADO DE INFRAESTRUCTURAS, TRANSPORTES Y VIVIENDA
SECRETARÍA GENERAL DE INFRAESTRUCTURAS

adif

DIRECCIÓN DEL ESTUDIO
ADIF ALTA VELOCIDAD
DIRECCIÓN ADJUNTA DE ACTUACIONES TÉCNICAS

CONSULTOR
Acusttel® Acústica y Telecomunicaciones

AUTOR DEL ES
Juan Luis Aguilera de Maya

ESCALAS 1:25.000 ETRS89 H30N
0 50 100 200 300 400 500 m
UME A3 ORIGINALES

TÍTULO COMPLEMENTARIO
MER. GRANDES EJES FERROVIARIOS FASE II
UME 04-03 Maria Zambrano-Fuengirola

FECHA
MARZO 2016

Nº PLANO 06
PÁGINA 4 de 6

DESIGNACIÓN
MAPA DE ZONAS DE AFECCIÓN.
INDICADOR Lden

UME 04_03
MARÍA ZAMBRANO- FUENGIROLA
CLAVE: 54517.54413.54516

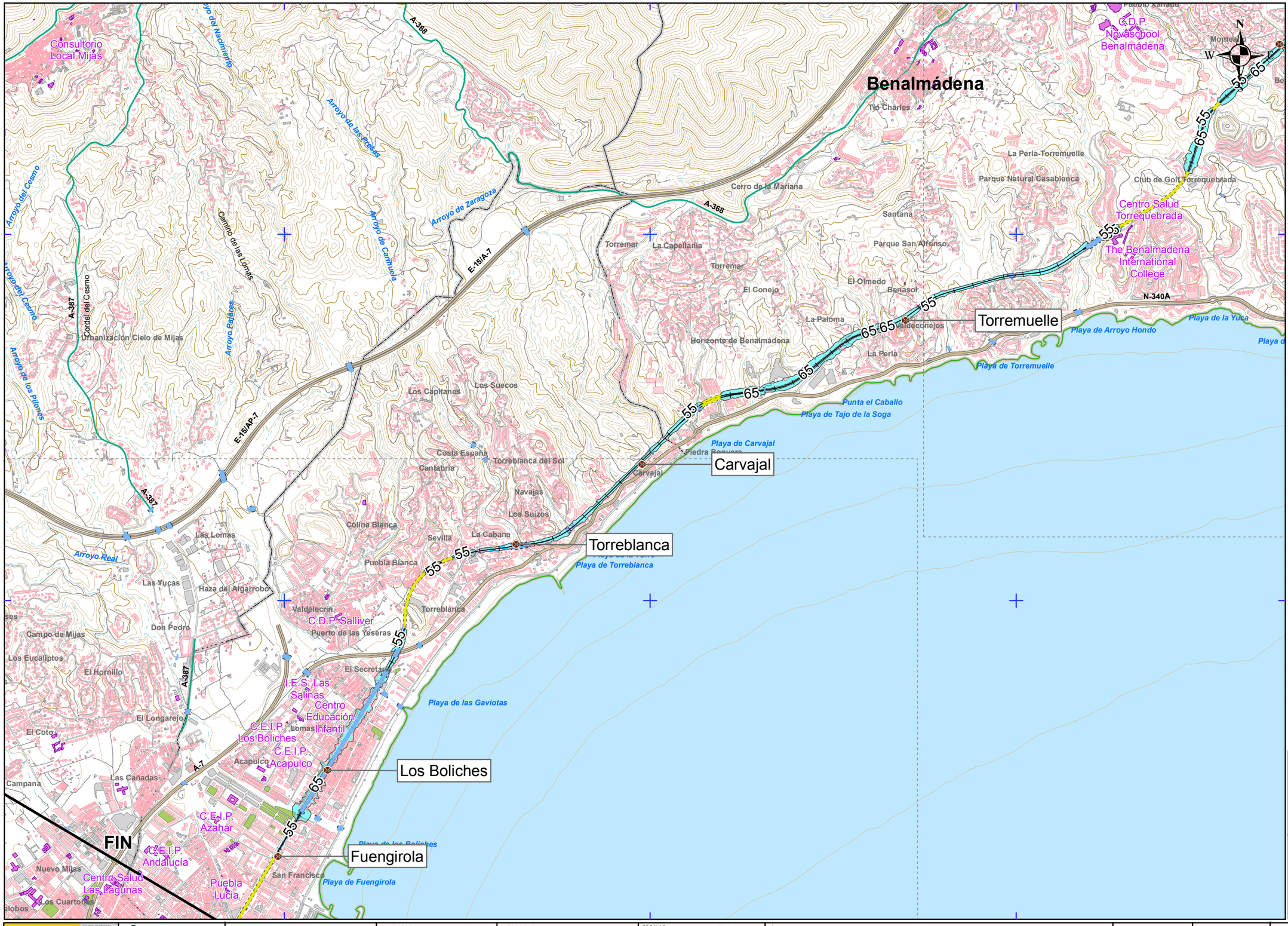

Superficies afectadas por los valores de Lden indicados	
dBA	Superficie (km^2)
> 55	1,09
> 65	0,16
> 75	0,00

Población expuesta a los valores de Lden indicados		
dBA	nº personas (centenas)	nº viviendas (centenas)
> 55	31	20
> 65	2	1
> 75	0	0

Hospitales y colegios expuestos a los valores Lden indicados		
dBA	nº hospitales	nº colegios
> 55	2	1
> 65	1	0
> 75	0	0

LEYENDA TEMÁTICA

Zona de Afección

- Zona de afección
- Isófona de 55, 65 y 75 dB(A)

Pantallas y muros

- Muros y Pantallas acústicas existentes

Tipos de edificio

- Uso residencial
- Usos sanitarios y educativos
- Otros usos

Elementos cartográficos

- Límite municipal
- Autopistas y autovías
- Carreteras nacionales y autonómicas
- Carreteras locales y caminos
- Curvas de nivel maestra
- Curvas de nivel normal
- Cursos de agua
- Cursos de agua intermitentes
- Otros elementos cartográficos
- Viaducto
- Túnel
- Ferrocarril
- Estación de ferrocarril
- Depósito
- Zona verde
- Laguna, lago, etc
- Camping

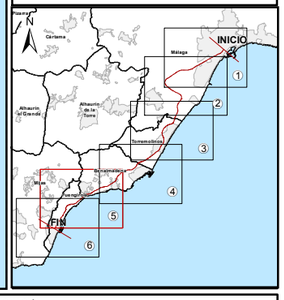

MINISTERIO DE FOMENTO / SECRETARÍA DE ESTADO DE INFRAESTRUCTURAS, TRANSPORTE Y VIVIENDA / SECRETARÍA GENERAL DE INFRAESTRUCTURAS	adif	DIRECCIÓN DEL ESTUDIO ADIF ALTA VELOCIDAD DIRECCIÓN ADJUNTA DE ACTUACIONES TÉCNICAS	CONSULTOR Acusttel® Acústica y Telecomunicaciones	AUTOR DEL E! Juan Luis Aguilera de Maya	ESCALAS 1:25.000 ETRS89 H30N 0 50 100 200 300 400 500 m UME A3 ORIGINALES	TÍTULO COMPLEMENTARIO MER. GRANDES EJES FERROVIARIOS FASE II UME 04-03 Maria Zambrano-Fuengirola	FECHA MARZO 2016

Nº PLANO	DESIGNACIÓN
06	MAPA DE ZONAS DE AFECCIÓN. INDICADOR Lden
PÁGINA 5 de 6	

UME 04_03
MARÍA ZAMBRANO- FUENGIROLA
CLAVE: 54517.54413.54516

Superficies afectadas por los valores de Lden indicados	
dBA	Superficie (km²)
> 55	1,09
> 65	0,16
> 75	0,00

Población expuesta a los valores de Lden indicados		
dBA	nº personas (centenas)	nº viviendas (centenas)
> 55	31	20
> 65	2	1
> 75	0	0

Hospitales y colegios expuestos a los valores Lden indicados		
dBA	nº hospitales	nº colegios
> 55	2	1
> 65	1	0
> 75	0	0

LEYENDA TEMÁTICA

Zona de Afección

- Zona de afección
- Isófona de 55, 65 y 75 dB(A)

Pantallas y muros

- Muros y Pantallas acústicas existentes

Tipos de edificio

- Uso residencial
- Usos sanitarios y educativos
- Otros usos

Elementos cartográficos

- Límite municipal
- Autopistas y autovías
- Carreteras nacionales y autonómicas
- Carreteras locales y caminos
- Curvas de nivel maestra
- Curvas de nivel normal
- Cursos de agua
- Cursos de agua intermitentes
- Otros elementos cartográficos
- Viaducto
- Túnel
- Ferrocarril
- Estación de ferrocarril
- Depósito
- Zona verde
- Laguna, lago, etc
- Camping

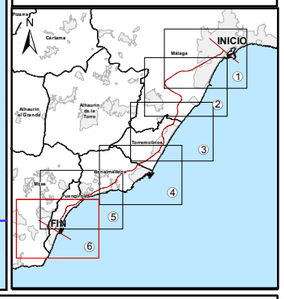

MINISTERIO DE FOMENTO
SECRETARÍA DE ESTADO DE INFRAESTRUCTURAS, TRANSPORTES Y VIVIENDA
SECRETARÍA GENERAL DE INFRAESTRUCTURAS

adif

DIRECCIÓN DEL ESTUDIO
ADIF ALTA VELOCIDAD
DIRECCIÓN ADJUNTA DE ACTUACIONES TÉCNICAS

CONSULTOR
Acusttel® Acústica y Telecomunicaciones

AUTOR DEL ESTUDIO
Juan Luis Aguilera de Maya

ESCALAS
1:25.000 ETRS89 H30N
0 50 100 200 300 400 500 m
UME A3 ORIGINALES

TÍTULO COMPLEMENTARIO
MER. GRANDES EJES FERROVIARIOS FASE II
UME 04-03 Maria Zambrano-Fuengirola

FECHA
MARZO 2016

Nº PLANO 06
PÁGINA 6 de 6

DESIGNACIÓN
MAPA DE ZONAS DE AFECCIÓN.
INDICADOR Lden