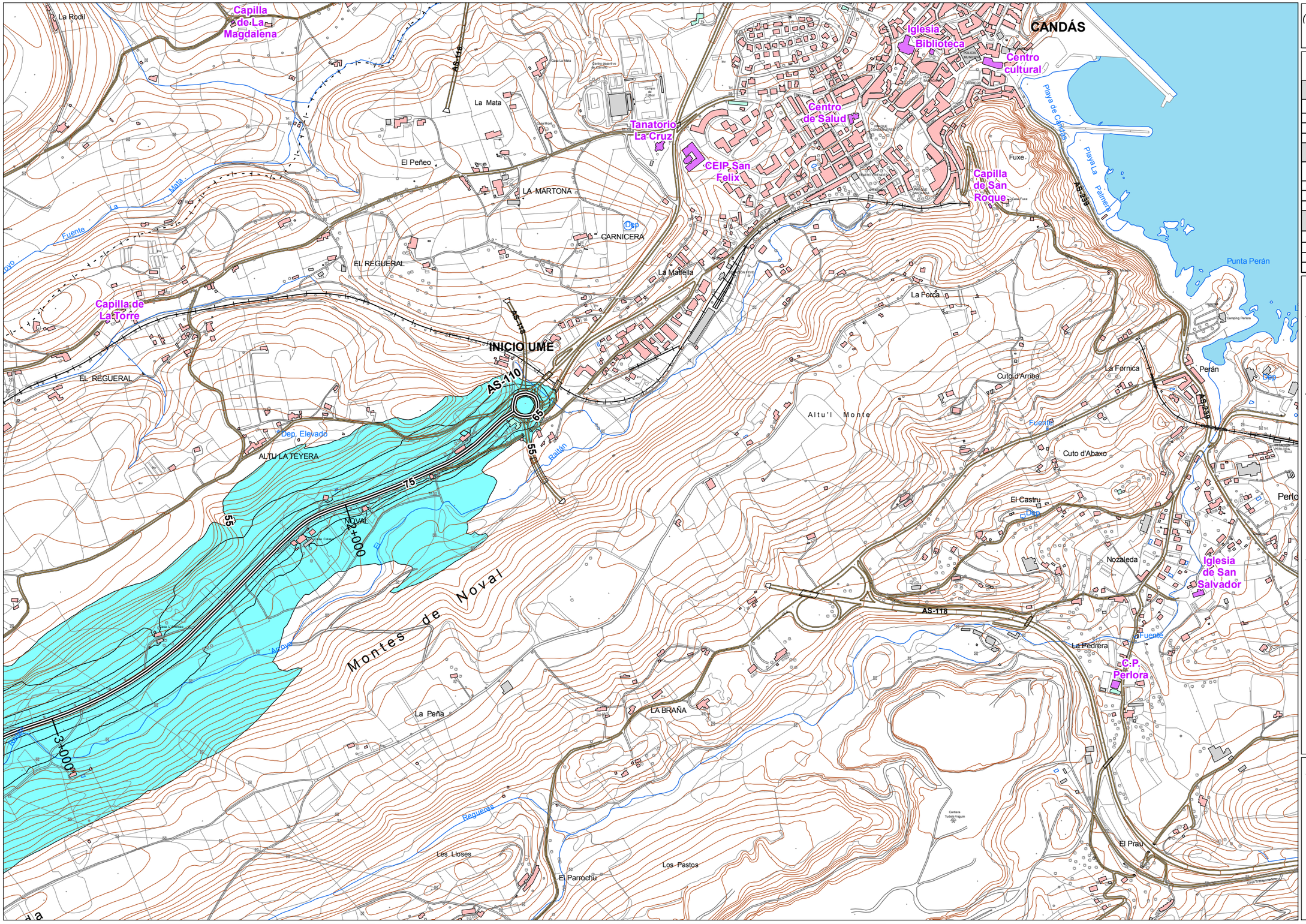

(01) UNIDAD DE MAPA AS-110
CANDÁS- TABAZA
(P.K. 1+480 - P.K. 9+660)

TABLAS DE DATOS

Superficies afectadas

Lden	Superficie (km ^{2})
>55 dB	3,6
>65 dB	0,72
>75 dB	0,10

Población expuesta

Lden	Viviendas (centenas)	Nº personas (centenas)
>55 dB	1	2
>65 dB	0	0
>75 dB	0	0

Hospitales y colegios expuestos

Lden	Hospitales	Colegios
>55 dB	0	0
>65 dB	0	0
>75 dB	0	0

LEYENDA TEMÁTICA

Zona de afección
- Zona de afección
- Isófona de 55, 65 y 75 dB

Barreras acústicas
- Pantalla acústica
- Dique de tierra

Tipos de edificio
- Uso residencial
- Uso industrial, comercial, agropecuario o terciario
- Uso sanitario, docente y cultural
- Abandonado

Elementos cartográficos
- Eje de la carretera
- Viaductos
- Túneles
- Carreteras
- Otras vías
- FFCC
- Curva de nivel maestra
- Curva de nivel
- Hidrografía
- Límite de provincia
- Límite de municipio
- Otros elementos cartográficos

DISTRIBUCIÓN DE MINUTA

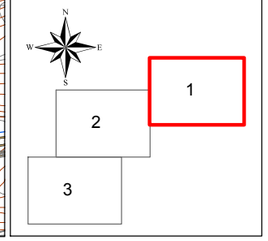

GOBIERNO DEL PRINCIPADO DE ASTURIAS CONSEJERÍA DE MEDIO AMBIENTE, ORDENACIÓN DEL TERRITORIO E INFRAESTRUCTURAS	MAPAS ESTRATÉGICOS DE RUIDO DE LAS CARRETERAS DE LA RED AUTONÓMICA DEL PRINCIPADO DE ASTURIAS CON TRÁFICO SUPERIOR A 3 MILLONES DE VEHÍCULOS AL AÑO.	EL INGENIERO DIRECTOR DEL ESTUDIO DÑA. SUSANA SUÁREZ SAN MARTÍN	CONSULTOR GEOPLANK	AUTOR DEL ESTUDIO D. PAULO LESAK LISBALLUS ARENAL	ESCALAS 1:10000 0 30 60 120 180 240 m UNE A3 ORIGINALES	TITULO COMPLEMENTARIO PRINCIPADO DE ASTURIAS	Nº PLANO A.1.5 HOJA 1 DE 3
							FECHA NOVIEMBRE 2010 Nº DE PÁGINA

DESIGNACIÓN
MAPA DE ZONA DE AFECCIÓN

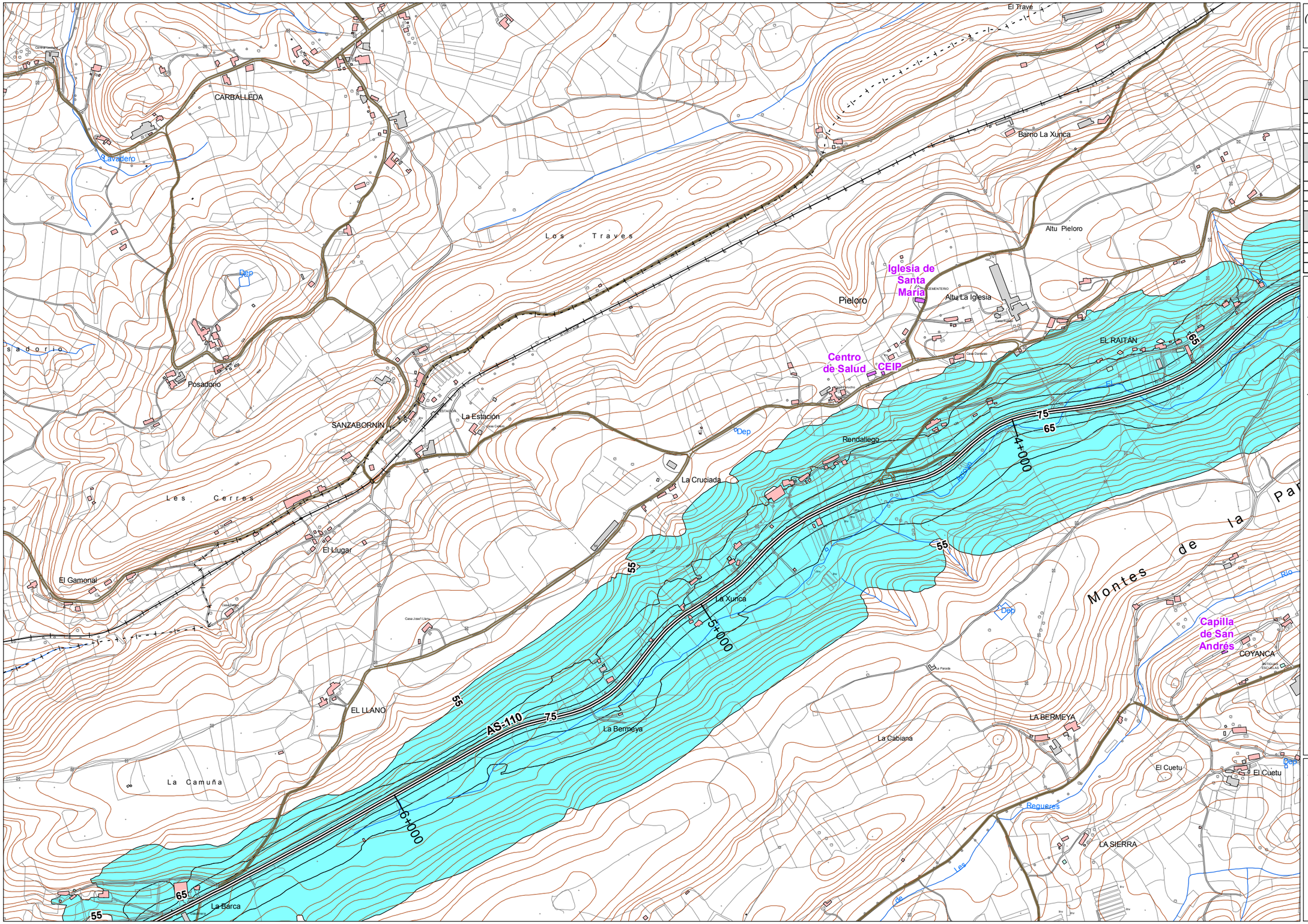

(01) UNIDAD DE MAPA AS-110
CANDÁS- TABAZA
(P.K. 1+480 - P.K. 9+660)

TABLAS DE DATOS

Superficies afectadas

Lden	Superficie (km ^{2})
>55 dB	3,6
>65 dB	0,72
>75 dB	0,10

Población expuesta

Lden	Viviendas (centenas)	Nº personas (centenas)
>55 dB	1	2
>65 dB	0	0
>75 dB	0	0

Hospitales y colegios expuestos

Lden	Hospitales	Colegios
>55 dB	0	0
>65 dB	0	0
>75 dB	0	0

LEYENDA TEMÁTICA

Zona de afección
- Zona de afección
- Isófona de 55, 65 y 75 dB

Barreras acústicas
- Pantalla acústica
- Dique de tierra

Tipos de edificio
- Uso residencial
- Uso industrial, comercial, agropecuario o terciario
- Uso sanitario, docente y cultural
- Abandonado

Elementos cartográficos
- Eje de la carretera
- Viaductos
- Túneles
- Carreteras
- Otras vías
- FFCC
- Curva de nivel maestra
- Curva de nivel
- Hidrografía
- Límite de provincia
- Límite de municipio
- Otros elementos cartográficos

DISTRIBUCIÓN DE MINUTA

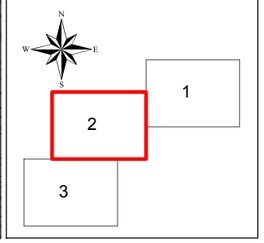

GOBIERNO DEL PRINCIPADO DE ASTURIAS CONSEJERÍA DE MEDIO AMBIENTE, ORDENACIÓN DEL TERRITORIO E INFRAESTRUCTURAS	MAPAS ESTRATÉGICOS DE RUIDO DE LAS CARRETERAS DE LA RED AUTONÓMICA DEL PRINCIPADO DE ASTURIAS CON TRÁFICO SUPERIOR A 3 MILLONES DE VEHÍCULOS AL AÑO.	EL INGENIERO DIRECTOR DEL ESTUDIO DÑA. SUSANA SUÁREZ SAN MARTÍN	CONSULTOR GEOPLANK	AUTOR DEL ESTUDIO D. PAULO CESAR CEBALLOS ARENAL	ESCALAS 1:10000 0 30 60 120 180 240 m UNE A3 ORIGINALES	TITULO COMPLEMENTARIO PRINCIPADO DE ASTURIAS	Nº PLANO A.1.5 HOJA 2 DE 3
							FECHA NOVIEMBRE 2010 Nº DE PÁGINA

DESIGNACIÓN
MAPA DE ZONA DE AFECCIÓN

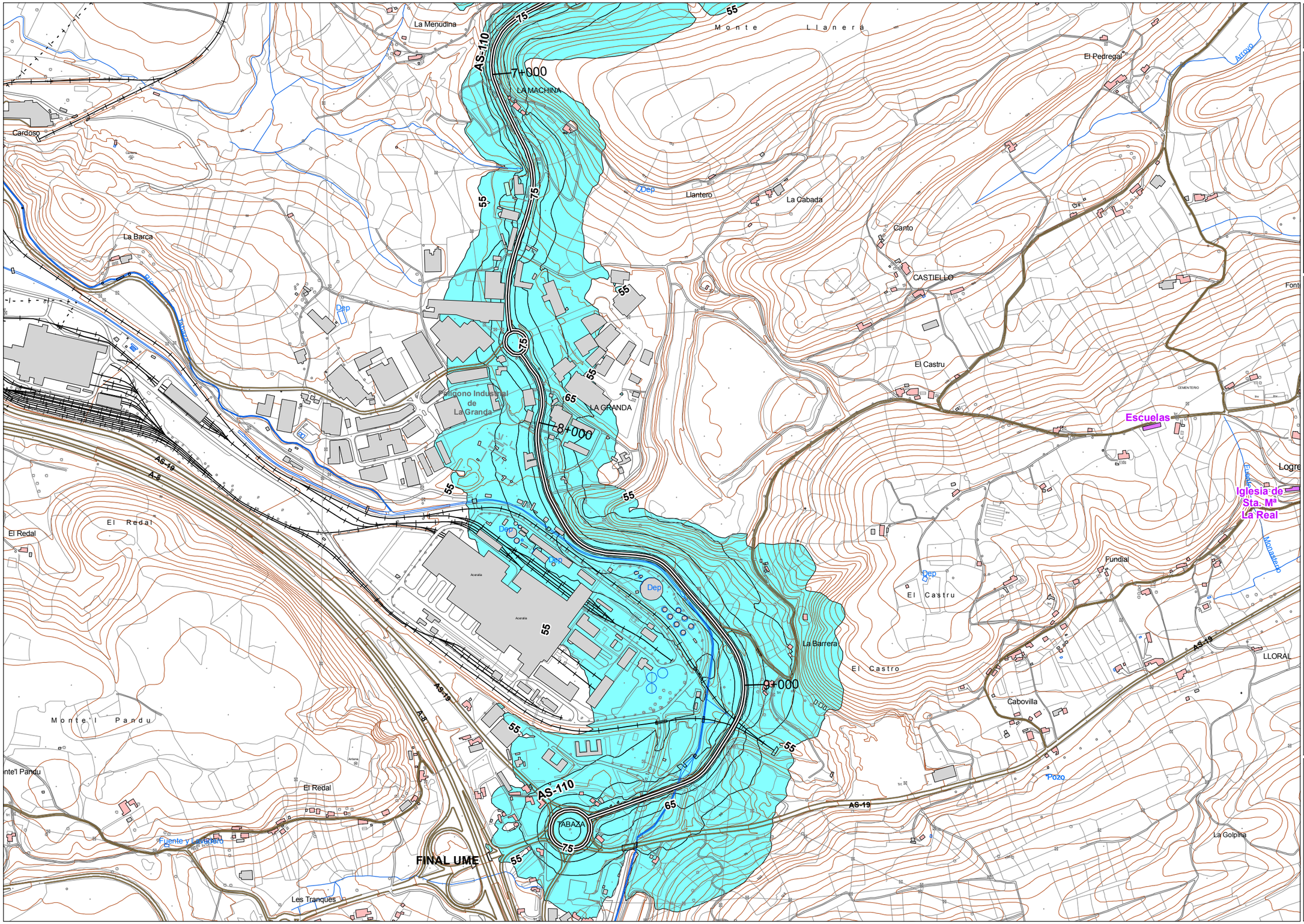

(01) UNIDAD DE MAPA AS-110
CANDÁS- TABAZA
(P.K. 1+480 - P.K. 9+660)

TABLAS DE DATOS

Superficies afectadas

Lden	Superficie (km^2)
>55 dB	3,6
>65 dB	0,72
>75 dB	0,10

Población expuesta

Lden	Viviendas (centenas)	Nº personas (centenas)
>55 dB	1	2
>65 dB	0	0
>75 dB	0	0

Hospitales y colegios expuestos

Lden	Hospitales	Colegios
>55 dB	0	0
>65 dB	0	0
>75 dB	0	0

LEYENDA TEMÁTICA

Zona de afección
- Zona de afección
- Isófona de 55, 65 y 75 dB

Barreras acústicas
- Pantalla acústica
- Dique de tierra

Tipos de edificio
- Uso residencial
- Uso industrial, comercial, agropecuario o terciario
- Uso sanitario, docente y cultural
- Abandonado

Elementos cartográficos
- Eje de la carretera
- Viaductos
- Túneles
- Carreteras
- Otras vías
- FFCC
- Curva de nivel maestra
- Curva de nivel
- Hidrografía
- Límite de provincia
- Límite de municipio
- Otros elementos cartográficos

DISTRIBUCIÓN DE MINUTA

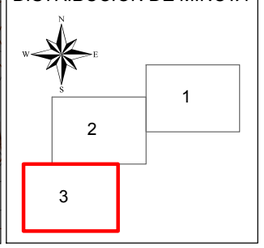

GOBIERNO DEL PRINCIPADO DE ASTURIAS CONSEJERÍA DE MEDIO AMBIENTE, ORDENACIÓN DEL TERRITORIO E INFRAESTRUCTURAS	MAPAS ESTRATÉGICOS DE RUIDO DE LAS CARRETERAS DE LA RED AUTONÓMICA DEL PRINCIPADO DE ASTURIAS CON TRÁFICO SUPERIOR A 3 MILLONES DE VEHÍCULOS AL AÑO.	EL INGENIERO DIRECTOR DEL ESTUDIO DÑA. SUSANA SUÁREZ SAN MARTÍN	CONSULTOR GEOPLANK	AUTOR DEL ESTUDIO D. PAULO LESAK LEBALLOS ARENAL	ESCALAS 1:10000 0 30 60 120 180 240 m UNE A3 ORIGINALES	TITULO COMPLEMENTARIO PRINCIPADO DE ASTURIAS	Nº PLANO A.1.5 HOJA 3 DE 3	FECHA NOVIEMBRE 2010 Nº DE PÁGINA	DESIGNACIÓN MAPA DE ZONA DE AFECCIÓN