

UNIDAD DE MAPA
43 T-11
(P.K. 0+000 - P.K. 18+320)

Superficies afectadas

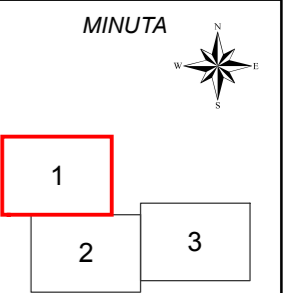
Lden	Superficie (km ²)
>55 dB	12,07
>65 dB	2,86
>75 dB	0,69

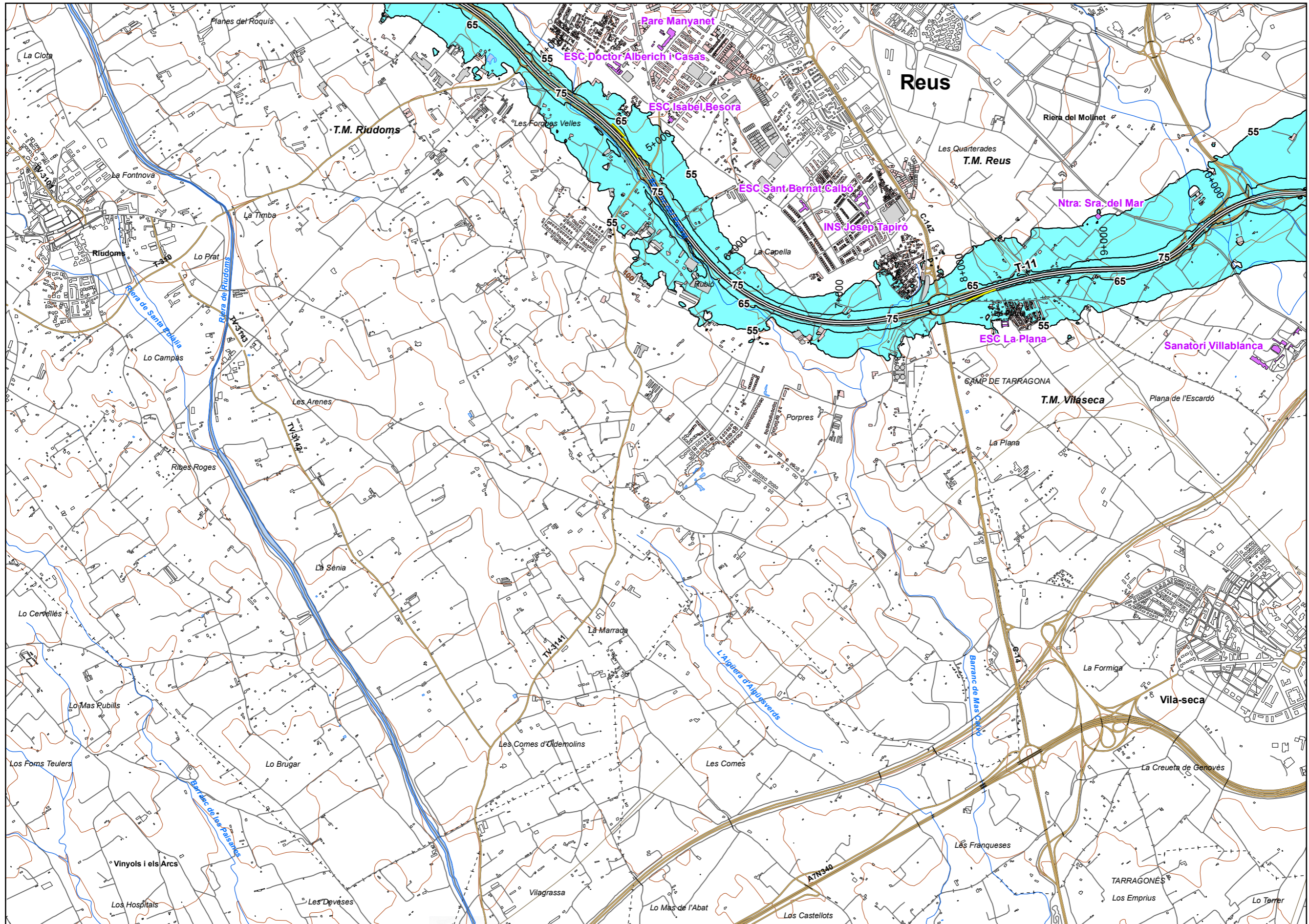
Hospitales y colegios expuestos

Lden	Nº hospitales	Nº colegios
>55 dB	1	13
>65 dB	0	4
>75 dB	0	0

LEYENDA TEMÁTICA

- Zona de afectación**
- Zona de afectación
 - Isófonas de 55, 65 y 75 dB
- Barreras acústicas**
- Pantalla acústica
 - Dique de tierra
- Tipos de edificio**
- Uso residencial
 - Uso sanitario o docente
 - Uso industrial o comercial
- Elementos cartográficos**
- Eje de la UME
 - Viaductos
 - Túneles
 - Carreteras
 - Otras vías
 - FFCC
 - Curva de nivel maestra
 - Curva de nivel
 - Hidrografía
 - Límite de provincia
 - Límite de municipio
 - Otros elementos cartográficos





UNIDAD DE MAPA
43 T-11
(P.K. 0+000 - P.K. 18+320)

Superficies afectadas	
Lden	Superficie (km ²)
>55 dB	12,07
>65 dB	2,86
>75 dB	0,69

Hospitales y colegios expuestos		
Lden	Nº hospitales	Nº colegios
>55 dB	1	13
>65 dB	0	4
>75 dB	0	0

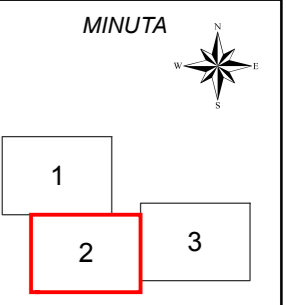
LEYENDA TEMÁTICA
Zona de afectación

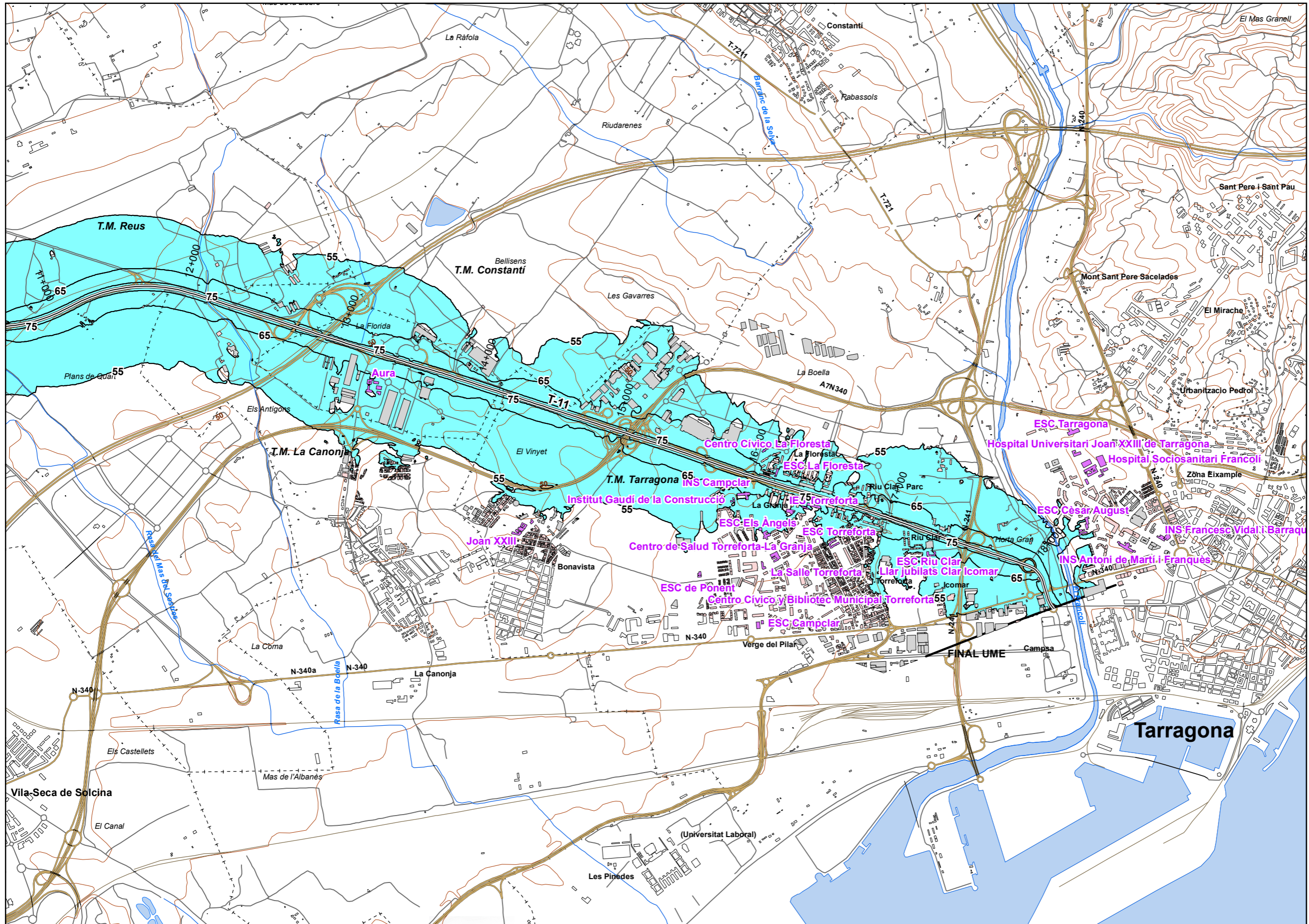
- Zona de afectación
- Isófonas de 55, 65 y 75 dB

- Barreras acústicas
- Pantalla acústica
 - Dique de tierra

- Tipos de edificio
- Uso residencial
 - Uso sanitario o docente
 - Uso industrial o comercial

- Elementos cartográficos
- Eje de la UME
 - Viaductos
 - Túneles
 - Carreteras
 - Otras vías
 - FFCC
 - Curva de nivel maestra
 - Curva de nivel
 - Hidrografía
 - Límite de provincia
 - Límite de municipio
 - Otros elementos cartográficos





UNIDAD DE MAPA
43 T-11
(P.K. 0+000 - P.K. 18+320)

Superficies afectadas

Lden	Superficie (km ²)
>55 dB	12,07
>65 dB	2,86
>75 dB	0,69

Hospitales y colegios expuestos

Lden	Nº hospitales	Nº colegios
>55 dB	1	13
>65 dB	0	4
>75 dB	0	0

LEYENDA TEMÁTICA
Zona de afectación

- Zona de afectación
- Isófonas de 55, 65 y 75 dB

- Barreras acústicas**
- Pantalla acústica
 - Dique de tierra

- Tipos de edificio**
- Uso residencial
 - Uso sanitario o docente
 - Uso industrial o comercial

- Elementos cartográficos**
- Eje de la UME
 - Viaductos
 - Túneles
 - Carreteras
 - Otras vías
 - FFCC
 - Curva de nivel maestra
 - Curva de nivel
 - Hidrografía
 - Límite de provincia
 - Límite de municipio
 - Otros elementos cartográficos

