

UNIDAD DE MAPA
25_N-240_2
(P.K. 99+670 - P.K. 118+410)

LEYENDA TEMÁTICA
Nivel sonoro (dB(A))

- 50-54
- 55-59
- 60-64
- 65-69
- > 70

Barreras acústicas

- Pantalla acústica
- Dique de tierra

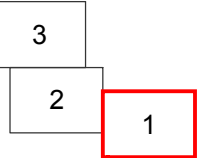
Tipos de edificio

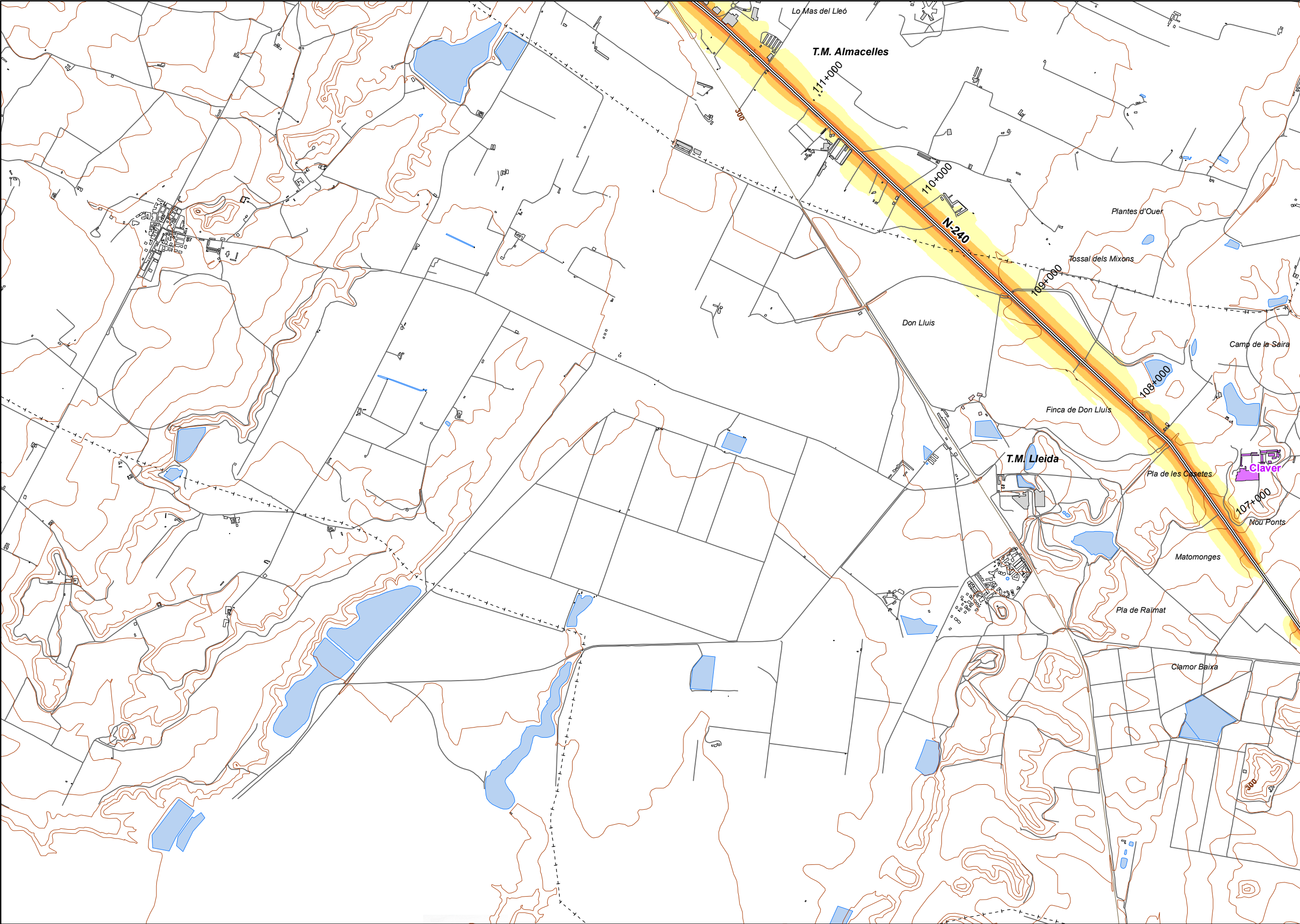
- Uso residencial
- Uso sanitario o docente
- Uso industrial o comercial

Elementos cartográficos

- Eje de la UME
- Viaductos
- Túneles
- Carreteras
- Otras vías
- FFCC
- Curva de nivel maestra
- Curva de nivel
- Hidrografía
- Limite de provincia
- Limite de municipio
- Otros elementos cartográficos

MINUTA





UNIDAD DE MAPA
25_N-240_2
(P.K. 99+670 - P.K. 118+410)

LEYENDA TEMÁTICA
Nivel sonoro (dB(A))

50-54	65-69
55-59	> 70
60-64	

Barreras acústicas

- Pantalla acústica
- Dique de tierra

Tipos de edificio

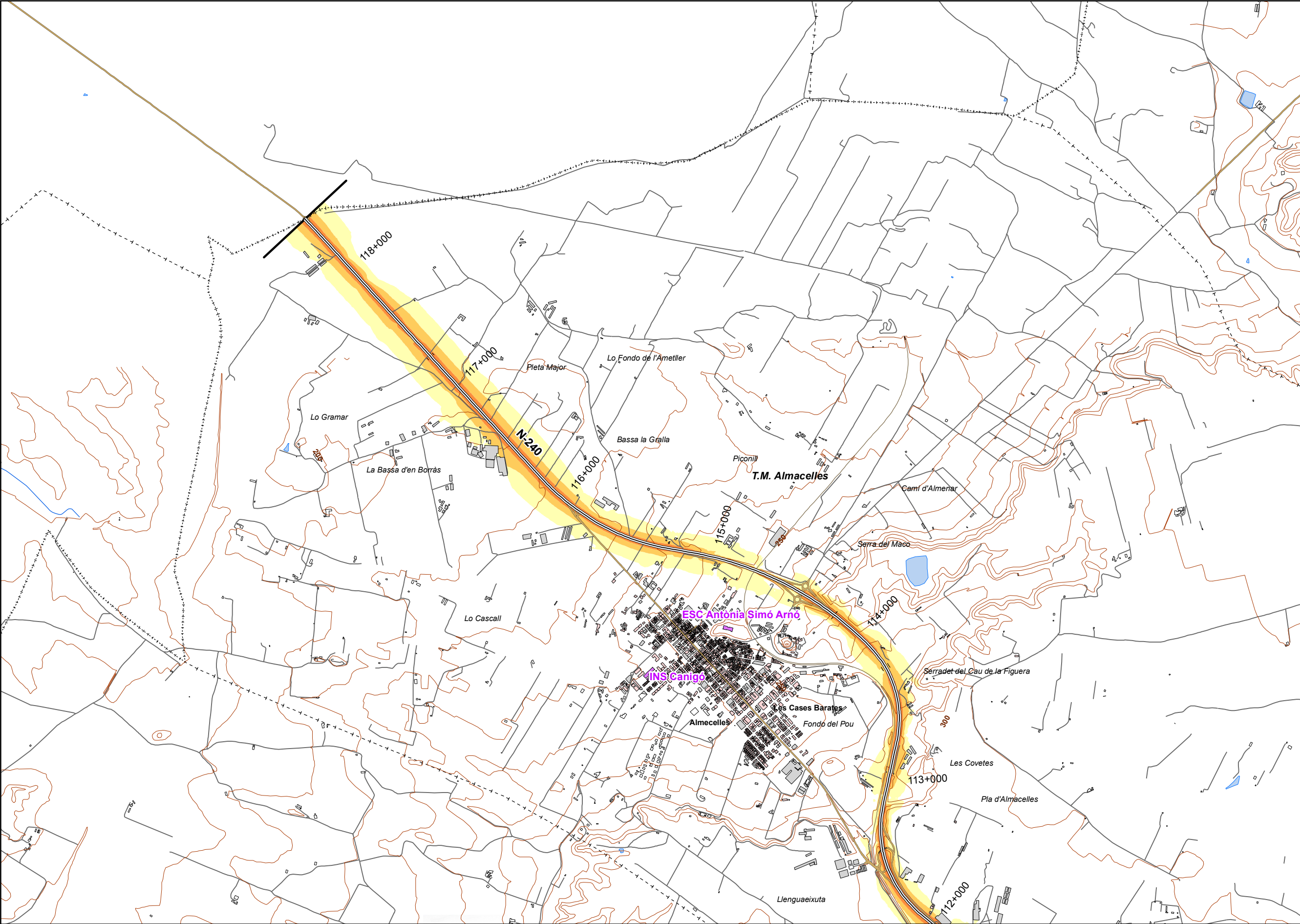
- Uso residencial
- Uso sanitario o docente
- Uso industrial o comercial

Elementos cartográficos

- Eje de la UME
- Viaductos
- Túneles
- Carreteras
- Otras vías
- FFCC
- Curva de nivel maestra
- Curva de nivel
- Hidrografía
- + — Límite de provincia
- - - - Límite de municipio
- Otros elementos cartográficos

MINUTA

3
2
1



UNIDAD DE MAPA
25_N-240_2
(P.K. 99+670 - P.K. 118+410)

LEYENDA TEMÁTICA
Nivel sonoro (dB(A))

50-54	65-69
55-59	> 70
60-64	

Barreras acústicas

- Pantalla acústica
- Dique de tierra

Tipos de edificio

- Uso residencial
- Uso sanitario o docente
- Uso industrial o comercial

Elementos cartográficos

- Eje de la UME
- Viaductos
- Túneles
- Carreteras
- Otras vías
- FFCC
- Curva de nivel maestra
- Curva de nivel
- Hidrografía
- + — Límite de provincia
- - - - Límite de municipio
- Otros elementos cartográficos

MINUTA

3
2
1