

UNIDAD DE MAPA
25_N-240_1
(P.K. 66+000 - P.K. 89+420)

LEYENDA TEMÁTICA
Nivel sonoro (dB(A))

- 55-59
 - 60-64
 - 65-69
 - 70-74
 - > 75
- Barreras acústicas

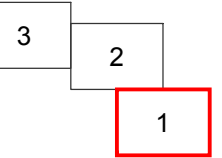
- Pantalla acústica
- Dique de tierra

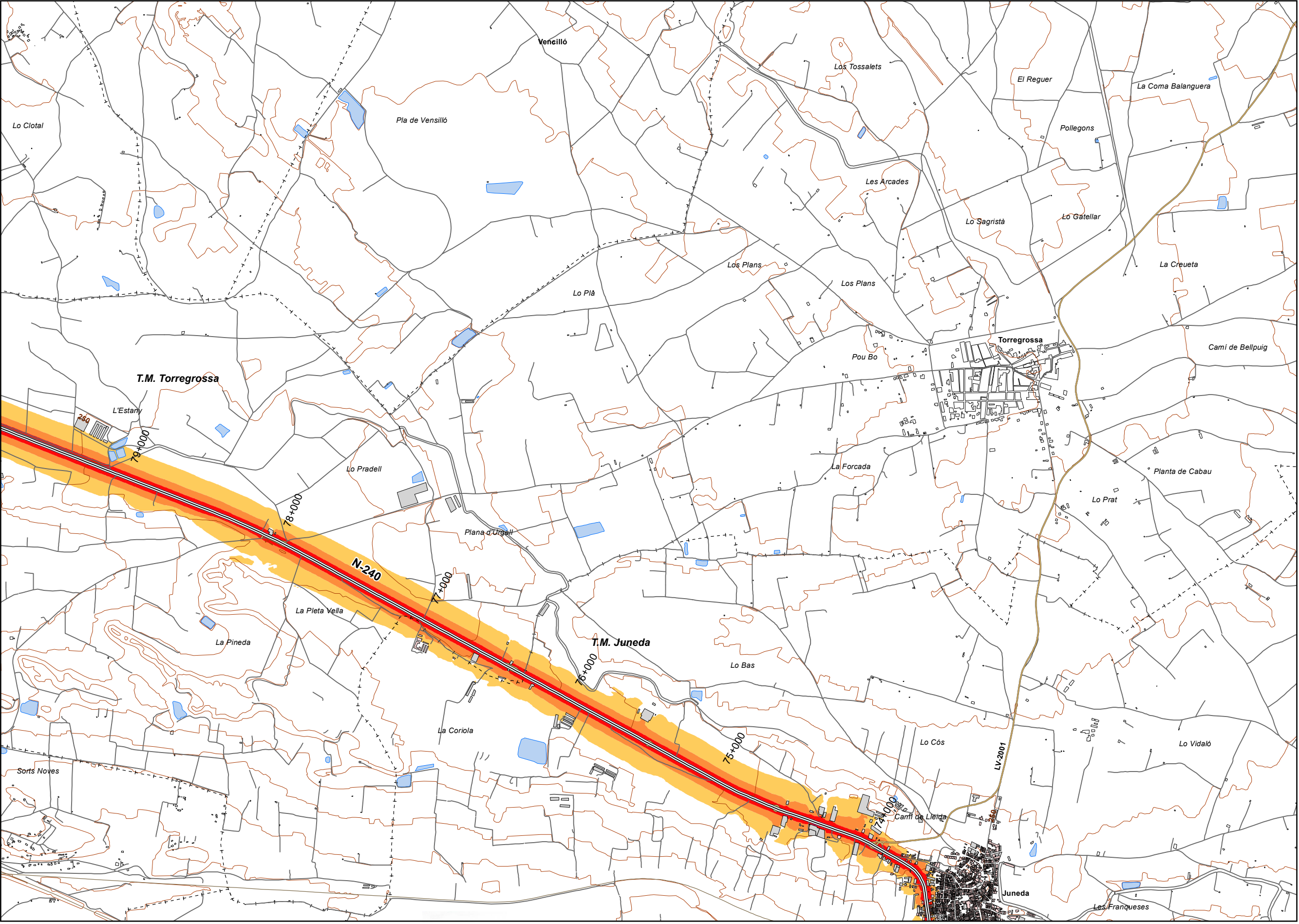
Tipos de edificio

- Uso residencial
- Uso sanitario o docente
- Uso industrial o comercial

Elementos cartográficos

- Eje de la UME
- Viaductos
- Túneles
- Carreteras
- Otras vías
- FFCC
- Curva de nivel maestra
- Curva de nivel
- Hidrografía
- Límite de provincia
- Límite de municipio
- Otros elementos cartográficos





UNIDAD DE MAPA
25_N-240_1
(P.K. 66+000 - P.K. 89+420)

LEYENDA TEMÁTICA
Nivel sonoro (dB(A))

55-59	70-74
60-64	> 75
65-69	

Barreras acústicas

- Pantalla acústica
- Dique de tierra

Tipos de edificio

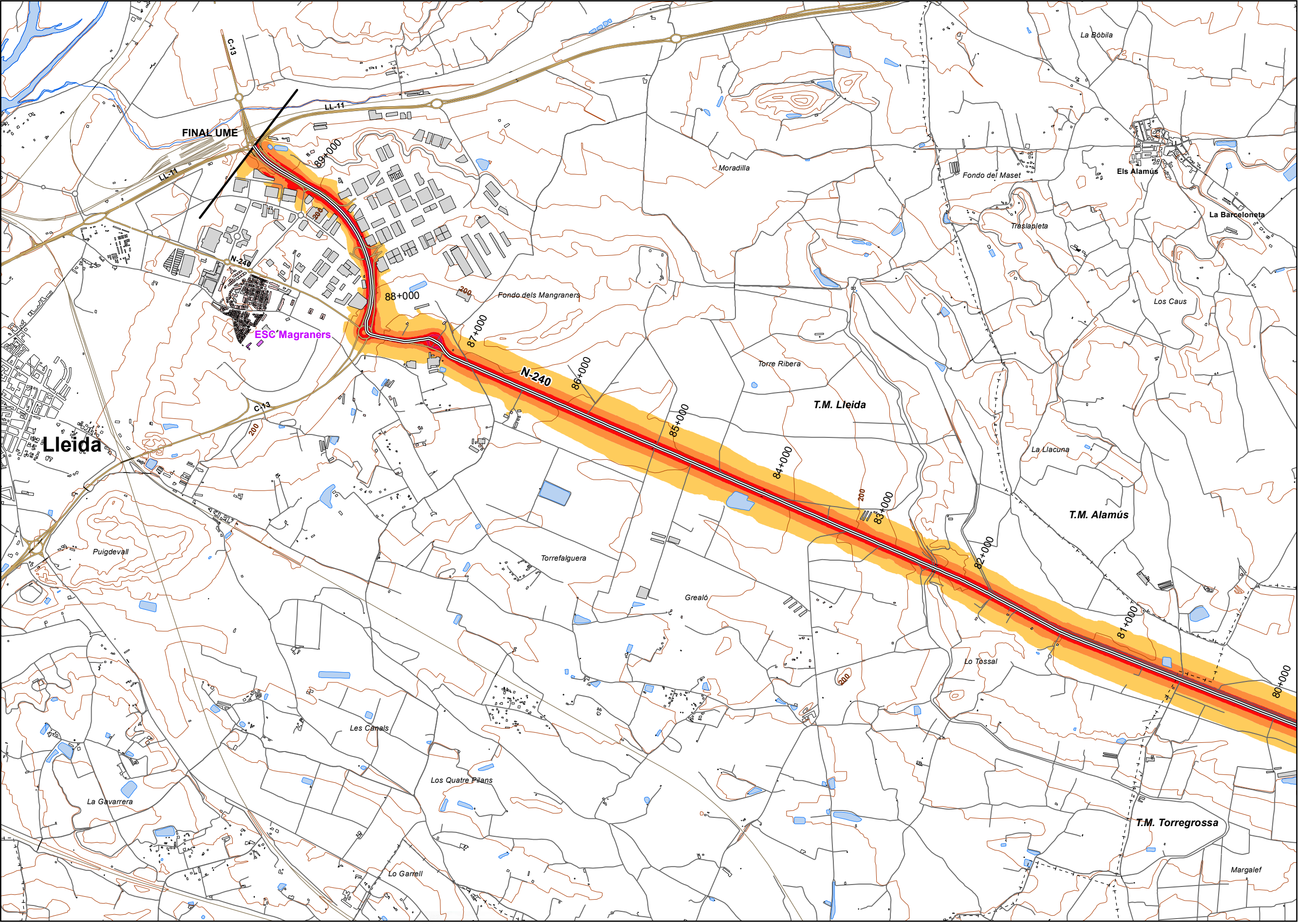
Usos residenciales
Usos sanitarios o docentes
Usos industriales o comerciales

Elementos cartográficos

- Eje de la UME
- Viaductos
- Túneles
- Carreteras
- Otras vías
- FFCC
- Curva de nivel maestra
- Curva de nivel
- Hidrografía
- + — Límite de provincia
- - - - Límite de municipio
- Otros elementos cartográficos

MINUTA

3 2 1



UNIDAD DE MAPA
25_N-240_1
(P.K. 66+000 - P.K. 89+420)

LEYENDA TEMÁTICA
Nivel sonoro (dB(A))

- 55-59
 - 60-64
 - 65-69
 - 70-74
 - > 75
- Barreras acústicas

- Pantalla acústica
- Dique de tierra

Tipos de edificio

- Uso residencial
- Uso sanitario o docente
- Uso industrial o comercial

Elementos cartográficos

- Eje de la UME
- Viaductos
- Túneles
- Carreteras
- Otras vías
- FFCC
- Curva de nivel maestra
- Curva de nivel
- Hidrografía
- +--- Límite de provincia
- +---+--- Límite de municipio
- Otros elementos cartográficos



3

2

1