

UNIDAD DE MAPA
25 A-22
(P.K. 0+000 - P.K. 19+130)

Superficies afectadas	
Lden	Superficie (km ²)
>55 dB	10,78
>65 dB	2,66
>75 dB	0,71

Hospitales y colegios expuestos		
Lden	Nº hospitales	Nº colegios
>55 dB	0	1
>65 dB	0	0
>75 dB	0	0

LEYENDA TEMÁTICA
Zona de afectación

- Zona de afectación
- Isófonas de 55, 65 y 75 dB

Barreras acústicas

- Pantalla acústica
- Dique de tierra

Tipos de edificio

- Uso residencial
- Uso sanitario o docente
- Uso industrial o comercial

Elementos cartográficos

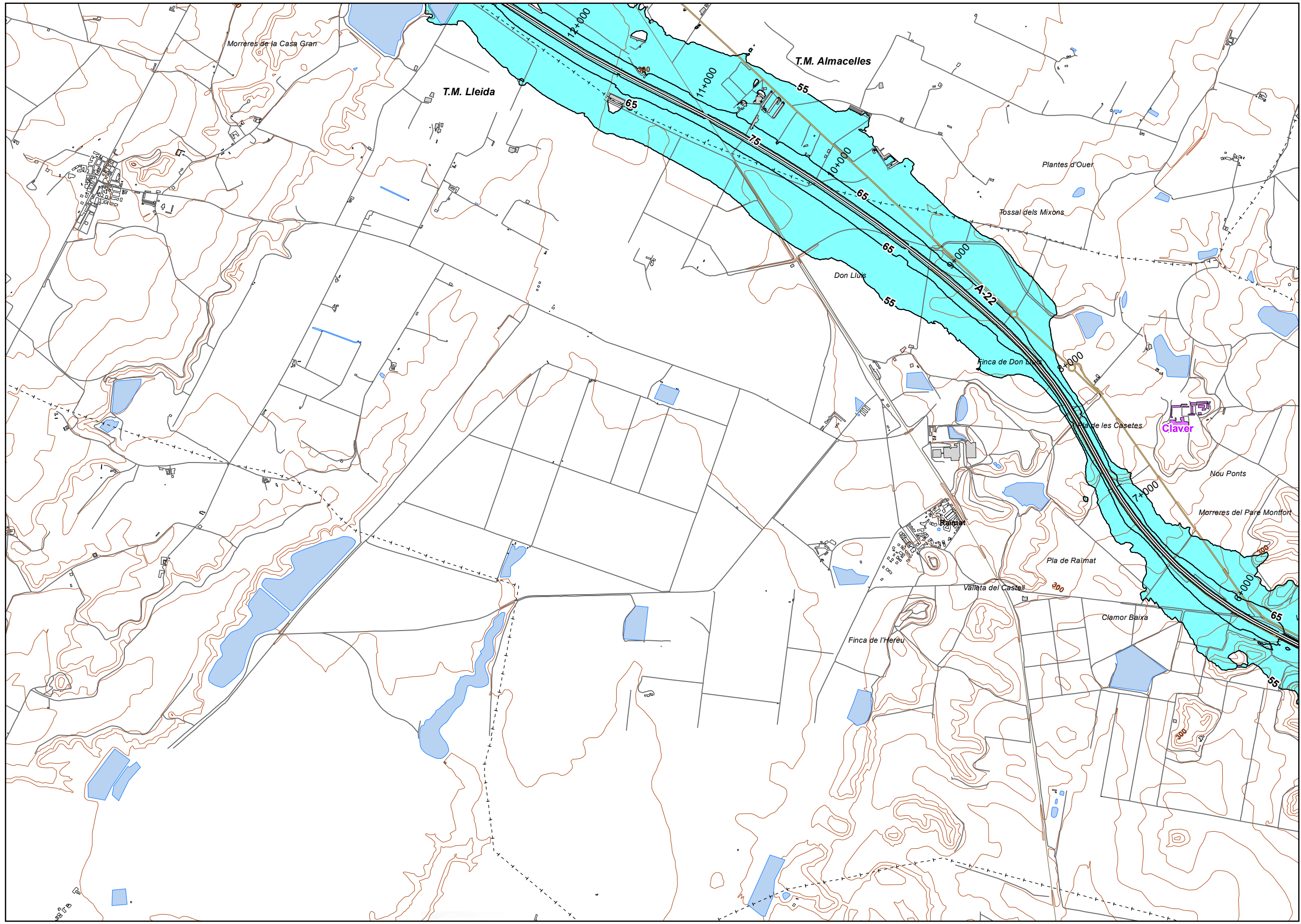
- Eje de la UME
- Viaductos
- Túneles
- Carreteras
- Otras vías
- FFCC
- Curva de nivel maestra
- Curva de nivel
- Hidrografía
- Límite de provincia
- Límite de municipio
- Otros elementos cartográficos

MINUTA

3

2

1



UNIDAD DE MAPA
25_A-22
(P.K. 0+000 - P.K. 19+130)

Superficies afectadas	
Lden	Superficie (km ²)
>55 dB	10,78
>65 dB	2,66
>75 dB	0,71

Hospitales y colegios expuestos		
Lden	Nº hospitales	Nº colegios
>55 dB	0	1
>65 dB	0	0
>75 dB	0	0

LEYENDA TEMÁTICA
Zona deafección

- Zona deafección
- Isófonas de 55, 65 y 75 dB

Barreras acústicas

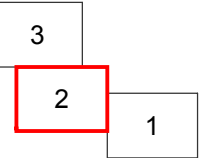
- Pantalla acústica
- Dique de tierra

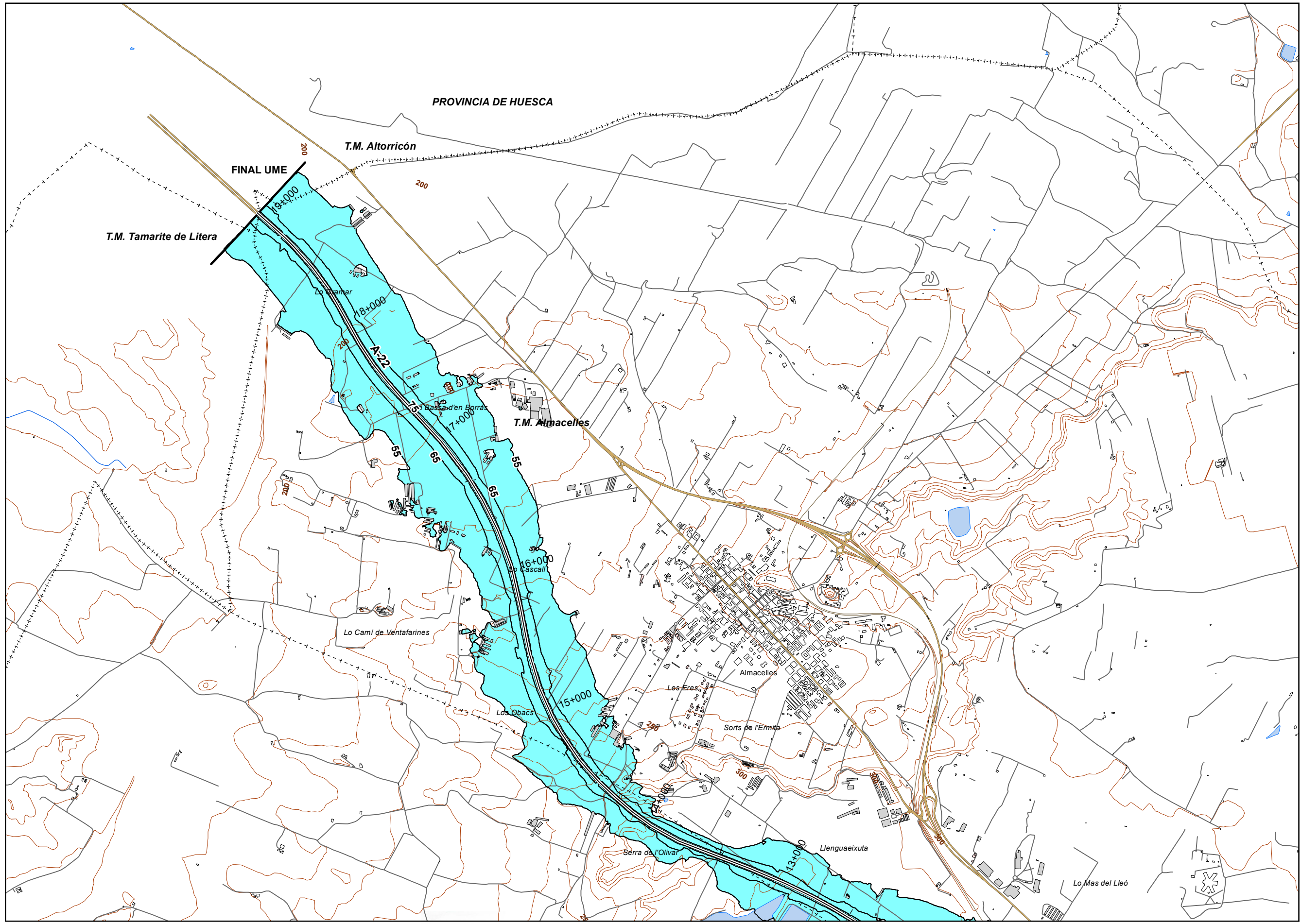
Tipos de edificio

- Uso residencial
- Uso sanitario o docente
- Uso industrial o comercial

Elementos cartográficos

- Eje de la UME
- Viaductos
- Túneles
- Carreteras
- Otras vías
- FFCC
- Curva de nivel maestra
- Curva de nivel
- Hidrografía
- Límite de provincia
- Límite de municipio
- Otros elementos cartográficos





UNIDAD DE MAPA
25_A-22
(P.K. 0+000 - P.K. 19+130)

Superficies afectadas

Lden	Superficie (km ²)
>55 dB	10,78
>65 dB	2,66
>75 dB	0,71

Hospitales y colegios expuestos

Lden	Nº hospitales	Nº colegios
>55 dB	0	1
>65 dB	0	0
>75 dB	0	0

LEYENDA TEMÁTICA
Zona de afectación

- Zona de afectación
- Isófonas de 55, 65 y 75 dB
- Barreras acústicas**
 - Pantalla acústica
 - Dique de tierra
- Tipos de edificio**
 - Uso residencial
 - Uso sanitario o docente
 - Uso industrial o comercial
- Elementos cartográficos**
 - Eje de la UME
 - Viaductos
 - Túneles
 - Carreteras
 - Otras vías
 - FFCC
 - Curva de nivel maestra
 - Curva de nivel
 - Hidrografía
 - Límite de provincia
 - Límite de municipio
 - Otros elementos cartográficos

