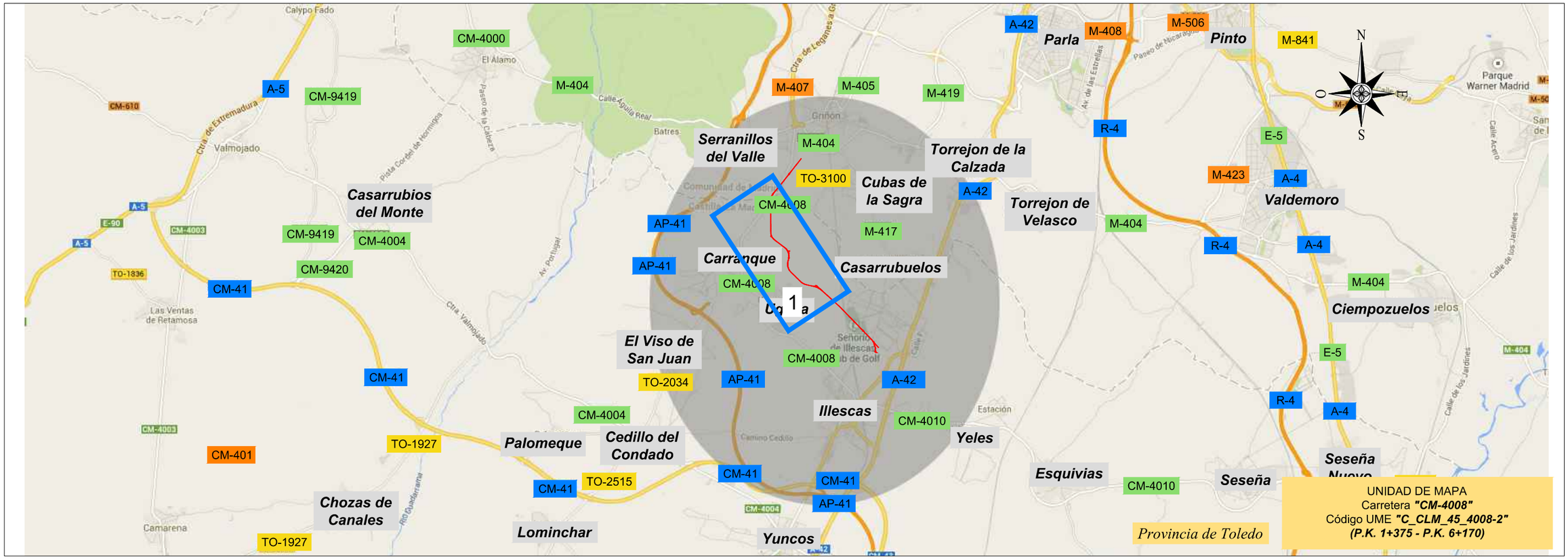

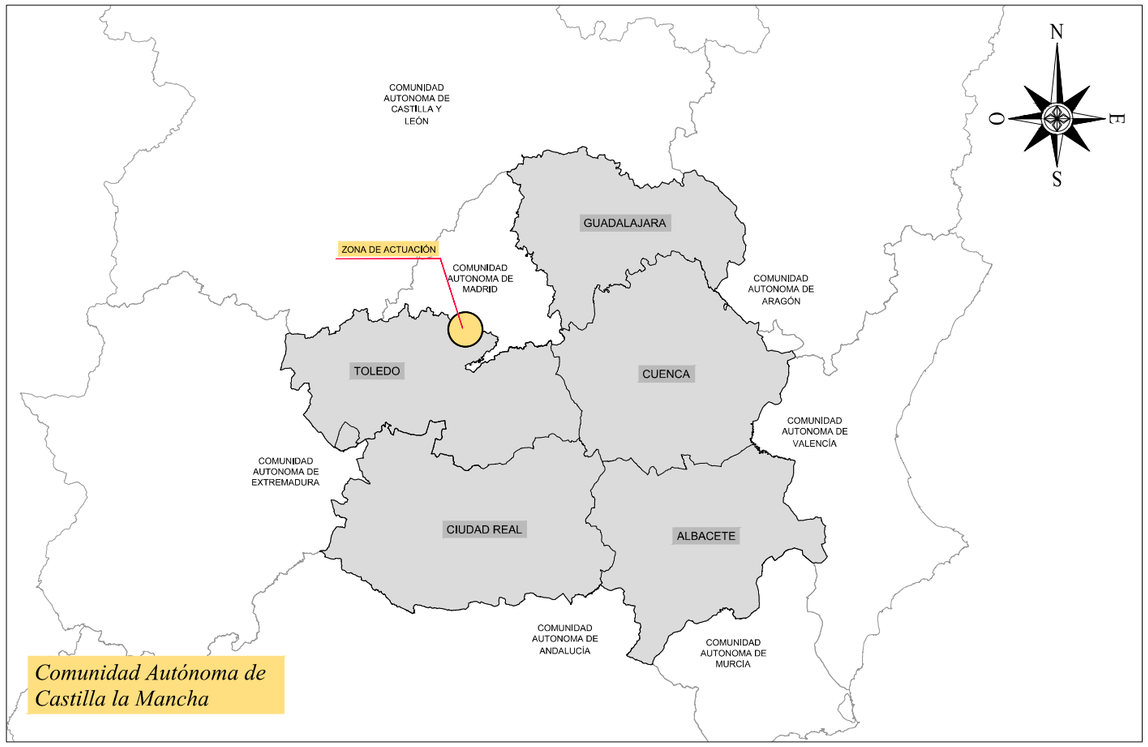

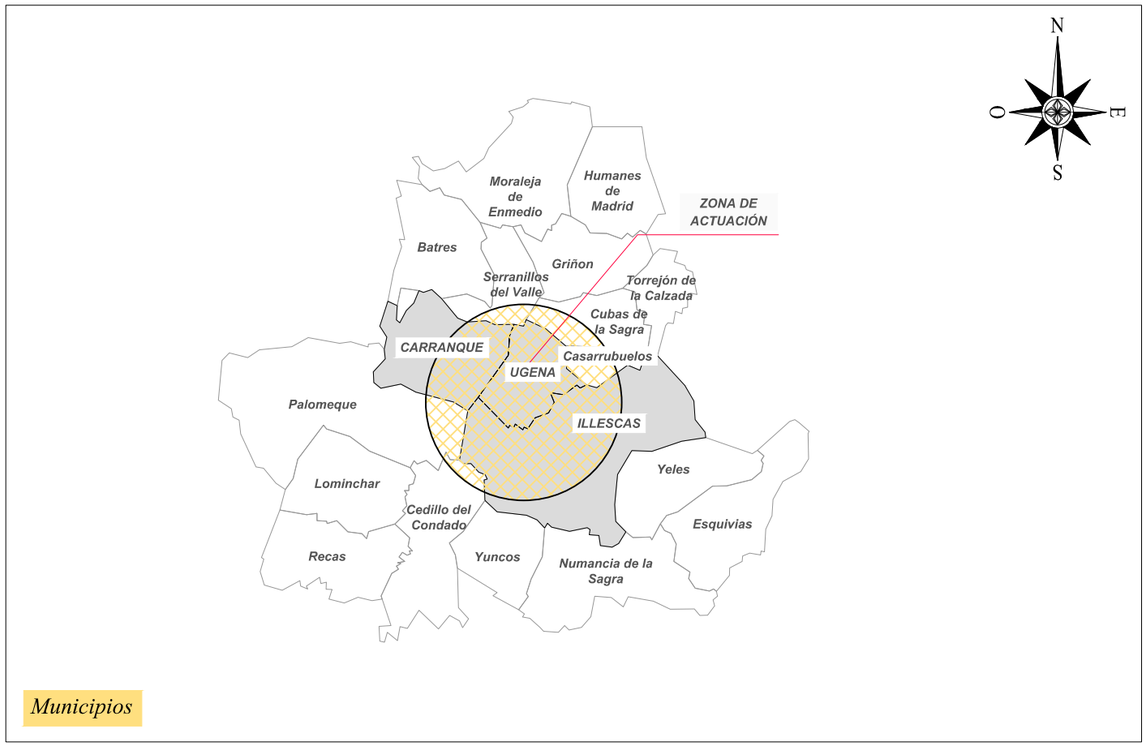

Castilla-La Mancha	DIRECCIÓN GENERAL DE CARRETERAS Y TRANSPORTES. CONSEJERÍA DE FOMENTO	INGENIERO DIRECTOR DEL PROYECTO: Francisco J. Fernandez Cruz	CONSULTORA: incoydesa ingennya	INGENIERO AUTOR DEL PROYECTO: Carlos Dompablo Ferrandiz.	ESCALAS: 1:25000 ORIGINAL EN DIN A3 GRAFICAS	TÍTULO COMPLEMENTARIO: ELABORACIÓN DE MAPAS ESTRATÉGICOS DE RUIDO DE LAS CARRETERAS DEPENDIENTES DE LA JUNTA DE COMUNIDADES DE CASTILLA-LA MANCHA.CARRETERA CM – 4008 EN LA PROVINCIA DE TOLEDO	FECHA: SEPTIEMBRE 2016	DENOMINACIÓN DEL PLANO: MAPA GUÍA	Nº: 0 HOJA: 1 DE 2

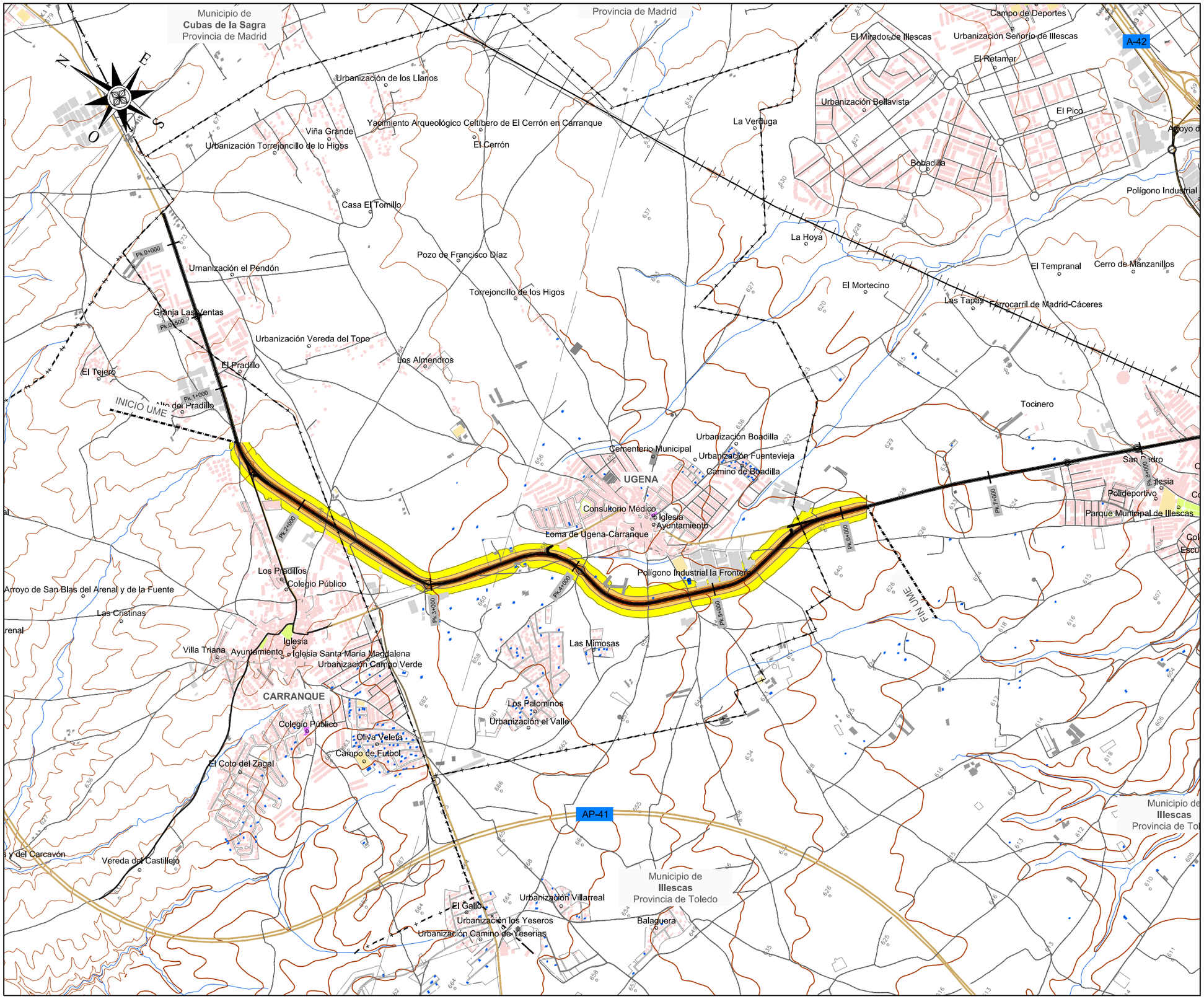

UNIDAD DE MAPA
Carretera ***"CM-4008"***
Código UME ***"C_CLM_45_4008-2"***
(P.K.1+375 - P.K. 6+170)

LEYENDA TEMÁTICA
Nivel sonoro (db(A))

- 55 - 60
- 60 - 65
- 65 - 70
- 70 - 75
- > 75

Tipos de Edificios

- Uso Residencial
- Uso industrial
- Edificaciones en suelo Rustico
- Edificaciones Sanitarias y Docentes

Elementos cartográficos

- Eje de la UME
- Viaductos y Pasos superiores
- Túneles
- Carreteras Principales
- Otras Vías
- FFCC Convencional
- FFCC Alta Velocidad
- Curva de nivel maestra
- Curva de nivel
- Hidrografía
- Límite de Provincia
- Límite de Municipio
- Otros elementos cartográficos

Castilla-La Mancha	DIRECCIÓN GENERAL DE CARRETERAS Y TRANSPORTES. CONSEJERÍA DE FOMENTO	INGENIERO DIRECTOR DEL PROYECTO: Francisco J. Fernandez Cruz	CONSULTORA: incoydesa ingennya	INGENIERO AUTOR DEL PROYECTO: Carlos Dompablo Ferrandiz.	ESCALAS: 1:25000 ORIGINAL EN DIN A3 — 0 250 500 750 1000m GRAFICAS	TÍTULO COMPLEMENTARIO: ELABORACIÓN DE MAPAS ESTRATÉGICOS DE RUIDO DE LAS CARRETERAS DEPENDIENTES DE LA JUNTA DE COMUNIDADES DE CASTILLA-LA MANCHA.CARRETERA CM – 4008 EN LA PROVINCIA DE TOLEDO	FECHA: SEPTIEMBRE 2016	DENOMINACIÓN DEL PLANO: MAPA DE NIVELES SONOROS "Ldía"	Nº: 2 HOJA: 2 DE 2