UNIDAD DE MAPA

50_Z-40
(P.K. 13+560 - P.K. 34+040)

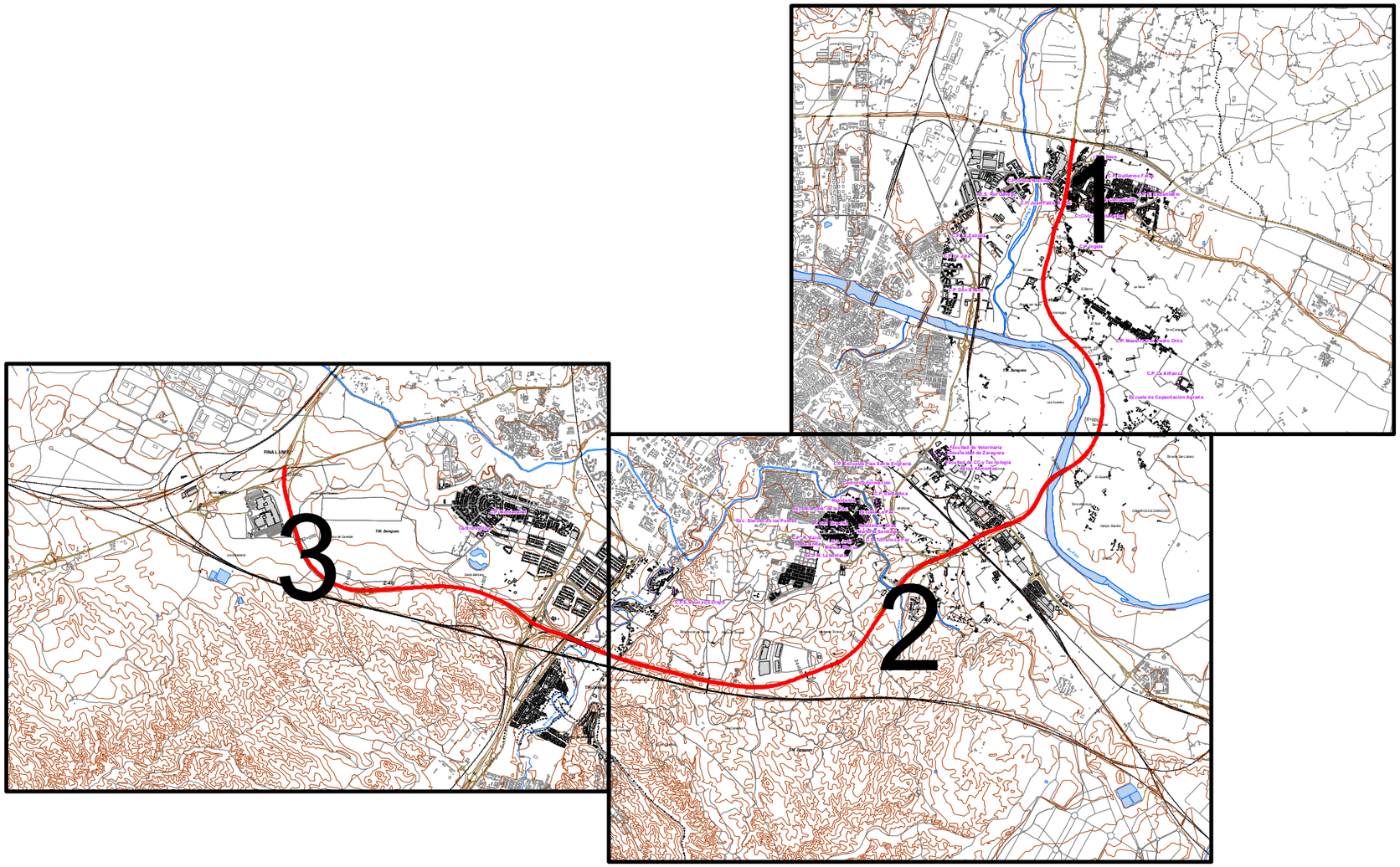
1
2
3
INICIO LIMITE
FINAL LIMITE
T.M. Zaragoza
Zona Deportiva
Zona Verde
Cementerio
Ctra. Zaragoza
Ctra. Alfajarín
Ctra. Boquiñeni
Ctra. Pastriz
Ctra. Nuestra Sra. de Gracia
Ctra. Nuestra Sra. de Gracia
Ctra. Nuestra Sra. de Gracia

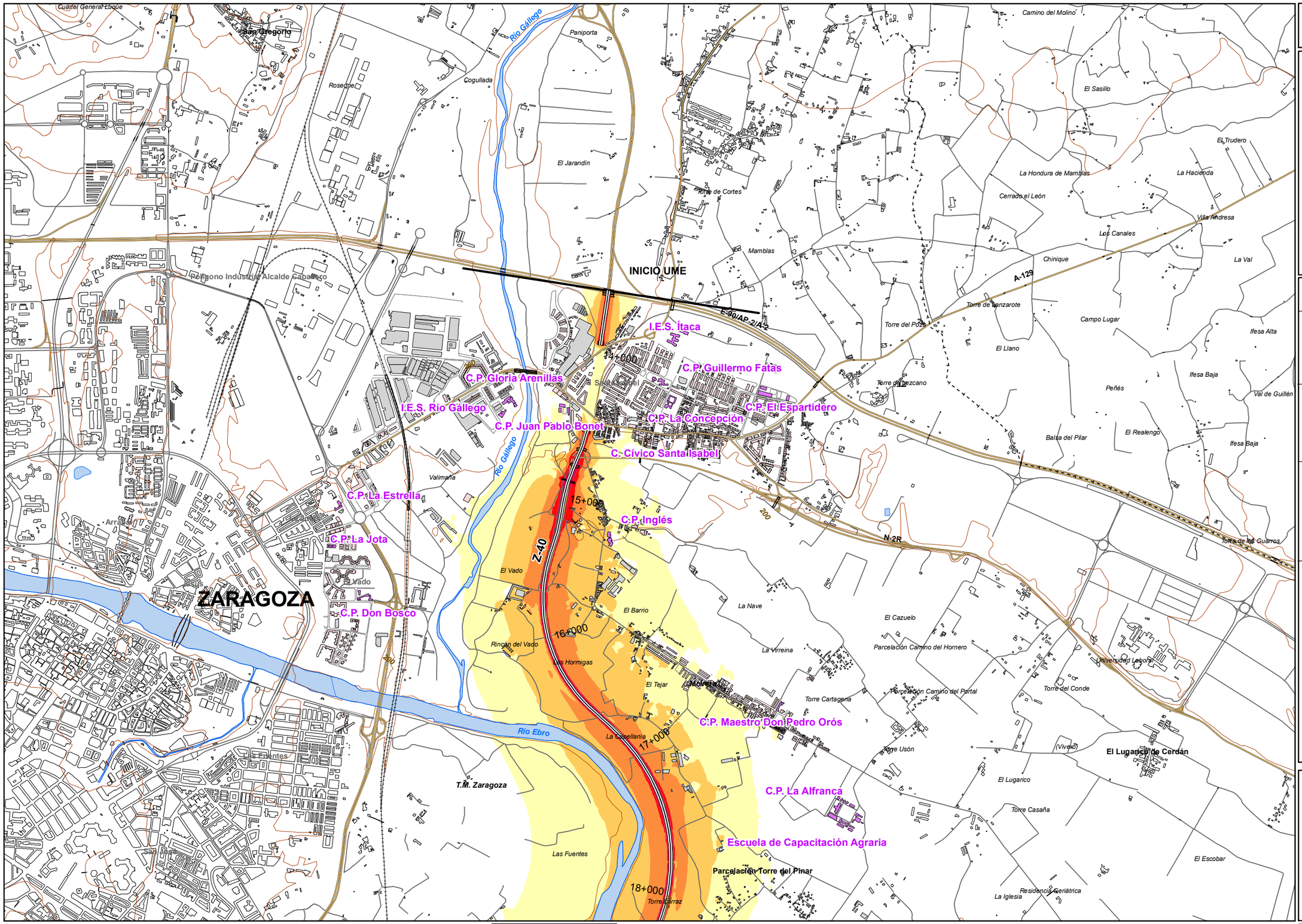

UNIDAD DE MAPA

50_Z-40
(P.K. 13+560 - P.K. 34+040)

LEYENDA TEMÁTICA

Nivel sonoro (dB(A))

- 50-54
- 55-59
- 60-64
- 65-69
- > 70

Barreras acústicas

- Pantalla acústica
- Dique de tierra

Tipos de edificio

- Uso residencial
- Uso sanitario o docente
- Uso industrial o comercial

Elementos cartográficos

- Eje de la UME
- Viaductos
- Túneles
- Carreteras
- Otras vías
- FFCC
- Curva de nivel maestra
- Curva de nivel
- Hidrografía
- Límite de provincia
- Límite de municipio
- Otros elementos cartográficos

MINUTA

1
2
3

MINISTERIO DE FOMENTO	SECRETARÍA DE ESTADO DE PLANIFICACIÓN E INFRAESTRUCTURAS SECRETARÍA GENERAL DE INFRAESTRUCTURAS DIRECCIÓN GENERAL DE CARRETERAS	MAPAS ESTRATÉGICOS DE RUIDO DE LA RED DE CARRETERAS DEL ESTADO SEGUNDA FASE	EL INGENIERO DIRECTOR DEL ESTUDIO D. JESÚS RUBIO ALFÉREZ	CONSULTOR TT&T EUROGEOTECNICA TÉCNICAS TIRELITO&TAIÑS Y TIRAVAS S.L.	AUTOR DEL ESTUDIO DÑA. Mª JESÚS IRIARTE ENGUITA	ESCALAS 1:25.000 0 50 100 200 300 400 500 m UNE A3 ORIGINALES	TITULO COMPLEMENTARIO ARAGÓN Y CATALUÑA	CLAVE EP4-E-218	Nº PLANO 1 HOJA 1 DE 3	FECHA 2013 Nº DE PÁGINA	DESIGNACIÓN MAPA DE NIVELES SONOROS Ln

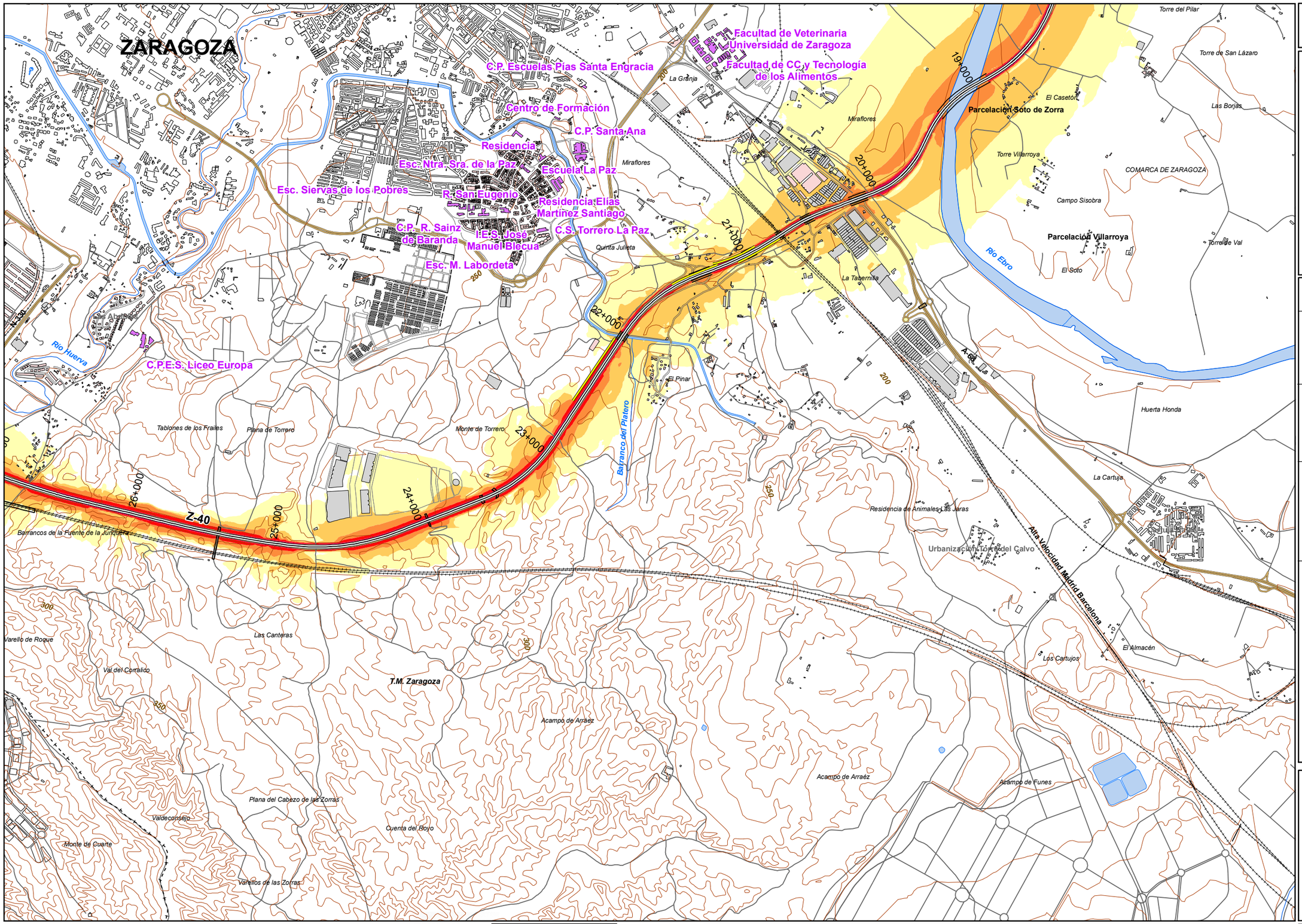

UNIDAD DE MAPA

50_Z-40
(P.K. 13+560 - P.K. 34+040)

LEYENDA TEMÁTICA

Nivel sonoro (dB(A))

- 50-54
- 55-59
- 60-64
- 65-69
- > 70

Barreras acústicas

- Pantalla acústica
- Dique de tierra

Tipos de edificio

- Uso residencial
- Uso sanitario o docente
- Uso industrial o comercial

Elementos cartográficos

- Eje de la UME
- Viaductos
- Túneles
- Carreteras
- Otras vías
- FFCC
- Curva de nivel maestra
- Curva de nivel
- Hidrografía
- Límite de provincia
- Límite de municipio
- Otros elementos cartográficos

MINUTA

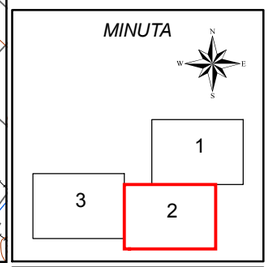

MINISTERIO DE FOMENTO SECRETARÍA DE ESTADO DE PLANIFICACIÓN E INFRAESTRUCTURAS SECRETARÍA GENERAL DE INFRAESTRUCTURAS DIRECCIÓN GENERAL DE CARRETERAS	MAPAS ESTRATÉGICOS DE RUIDO DE LA RED DE CARRETERAS DEL ESTADO SEGUNDA FASE	EL INGENIERO DIRECTOR DEL ESTUDIO D. JESÚS RUBIO ALFÉREZ	CONSULTOR TTI Norte EUROGEOTECNICA TÉCNICAS TERRITORIALES Y URBANAS S.L.	AUTOR DEL ESTUDIO DÑA. Mª JESÚS IRAÑÉ ENGUITA	ESCALAS 1:25.000 0 50 100 200 300 400 500 m UNE A3 ORIGINALES	TITULO COMPLEMENTARIO ARAGÓN Y CATALUÑA	CLAVE EP4-E-218	Nº PLANO 1 HOJA 2 DE 3	FECHA 2013 Nº DE PÁGINA

DESIGNACIÓN
MAPA DE NIVELES SONOROS Ln

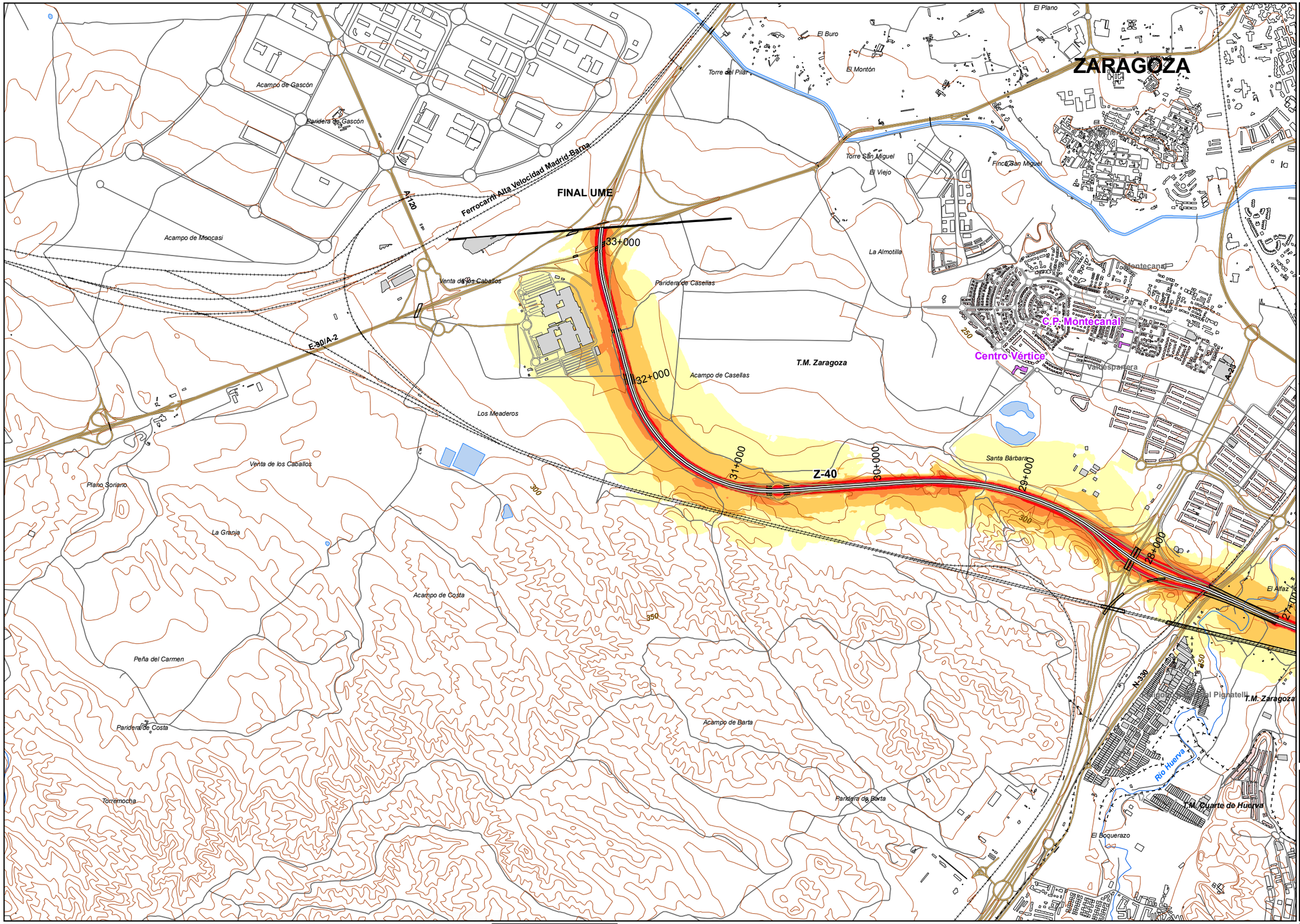

UNIDAD DE MAPA

50_Z-40
(P.K. 13+560 - P.K. 34+040)

LEYENDA TEMÁTICA

Nivel sonoro (dB(A))

- 50-54
- 55-59
- 60-64
- 65-69
- > 70

Barreras acústicas

- Pantalla acústica
- Dique de tierra

Tipos de edificio

- Uso residencial
- Uso sanitario o docente
- Uso industrial o comercial

Elementos cartográficos

- Eje de la UME
- Viaductos
- Túneles
- Carreteras
- Otras vías
- FFCC
- Curva de nivel maestra
- Curva de nivel
- Hidrografía
- Límite de provincia
- Límite de municipio
- Otros elementos cartográficos

MINUTA

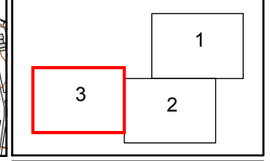

MINISTERIO DE FOMENTO SECRETARÍA DE ESTADO DE PLANIFICACIÓN E INFRAESTRUCTURAS SECRETARÍA GENERAL DE INFRAESTRUCTURAS DIRECCIÓN GENERAL DE CARRETERAS	MAPAS ESTRATÉGICOS DE RUIDO DE LA RED DE CARRETERAS DEL ESTADO SEGUNDA FASE	EL INGENIERO DIRECTOR DEL ESTUDIO D. JESÚS RUBIO ALFÉREZ	CONSULTOR TT&I TÉCNICAS TIBERTHERMIN Y TRIEVNA S.L. EUROGEOTECNICA	AUTOR DEL ESTUDIO DÑA. Mª JESÚS FRAILE ENGUITA	ESCALAS 1:25.000 0 50 100 200 300 400 500 m UNE A3 ORIGINALES	TITULO COMPLEMENTARIO ARAGÓN Y CATALUÑA	CLAVE EP4-E-218	Nº PLANO 1 HOJA 3 DE 3	FECHA 2013 Nº DE PÁGINA	DESIGNACIÓN MAPA DE NIVELES SONOROS Ln