AJUNTAMENT
DE CASTELLÓ

TABLA POBLACION AFECTADA

Lden		
dB(A)	Nº personas expresados en centenas	%
<55	1808,10	99,8
55-60	0,82	0,0
60-65	0,07	0,0
65-70	1,03	0,1
70-75	2,40	0,1
>75	0,00	0,0
TOTAL	1812	100

Usos de Edificios:

Aglomeración

Niveles Sonoros

<55 dB(A)
55-60 dB(A)
60-65 dB(A)
65-70 dB(A)
70-75 dB(A)
>75 dB(A)

Cuadricula Situación

AJUNTAMENT CASTELLÓ	Titulo del Proyecto: MAPA ESTRATEGICO DE RUIDO AGLOMERACIÓN DE CASTELLÓN DE LA PLANA	Acusttel® Acústica y Telecomunicaciones	Fdo: Juan Luis Aguilera	ESCALA ORIGINAL UNE A-3 Numerica: 1:60.000 Gráfica 0 Metros 1.400	N	Titulo del Plano: Mapa de Ruido Afección Ferrocarril Indicador Lden (24h)	Fecha: Febrero 2012	Codigo: Ag_VAL_33_4T_00 Hoja 00 de 38

AJUNTAMENT
DE CASTELLÓ

TABLA POBLACION AFECTADA

Lden		
dB(A)	Nº personas expresados en centenas	%
<55	1808,10	99,8
55-60	0,82	0,0
60-65	0,07	0,0
65-70	1,03	0,1
70-75	2,40	0,1
>75	0,00	0,0
TOTAL	1812	100

Usos de Edificios:

- Aglomeración
- Industrial
- Recre-Deportivo
- Residencial
- Sanitario Docente
- Zonas Terciarias

Niveles Sonoros

- <55 dB(A)
- 55-60 dB(A)
- 60-65 dB(A)
- 65-70 dB(A)
- 70-75 dB(A)
- >75 dB(A)

Cuadricula Situación

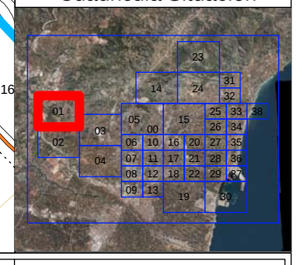

AJUNTAMENT CASTELLÓ

Titulo del Proyecto:
MAPA ESTRATEGICO DE RUIDO
AGLOMERACIÓN DE CASTELLÓN DE LA PLANA

Acusttel® Acústica y Telecomunicaciones

Fdo: Juan Luis Aguilera

ESCALA ORIGINAL UNE A-3
Numerica: 1:10.000
Gráfica
0 200 Metros

N

Titulo del Plano:
Mapa de Ruido Afección Ferrocarril
Indicador Lden (24h)

Fecha:
Febrero 2012

Codigo: Ag_VAL_33_4T_01

Hoja 01 de 38

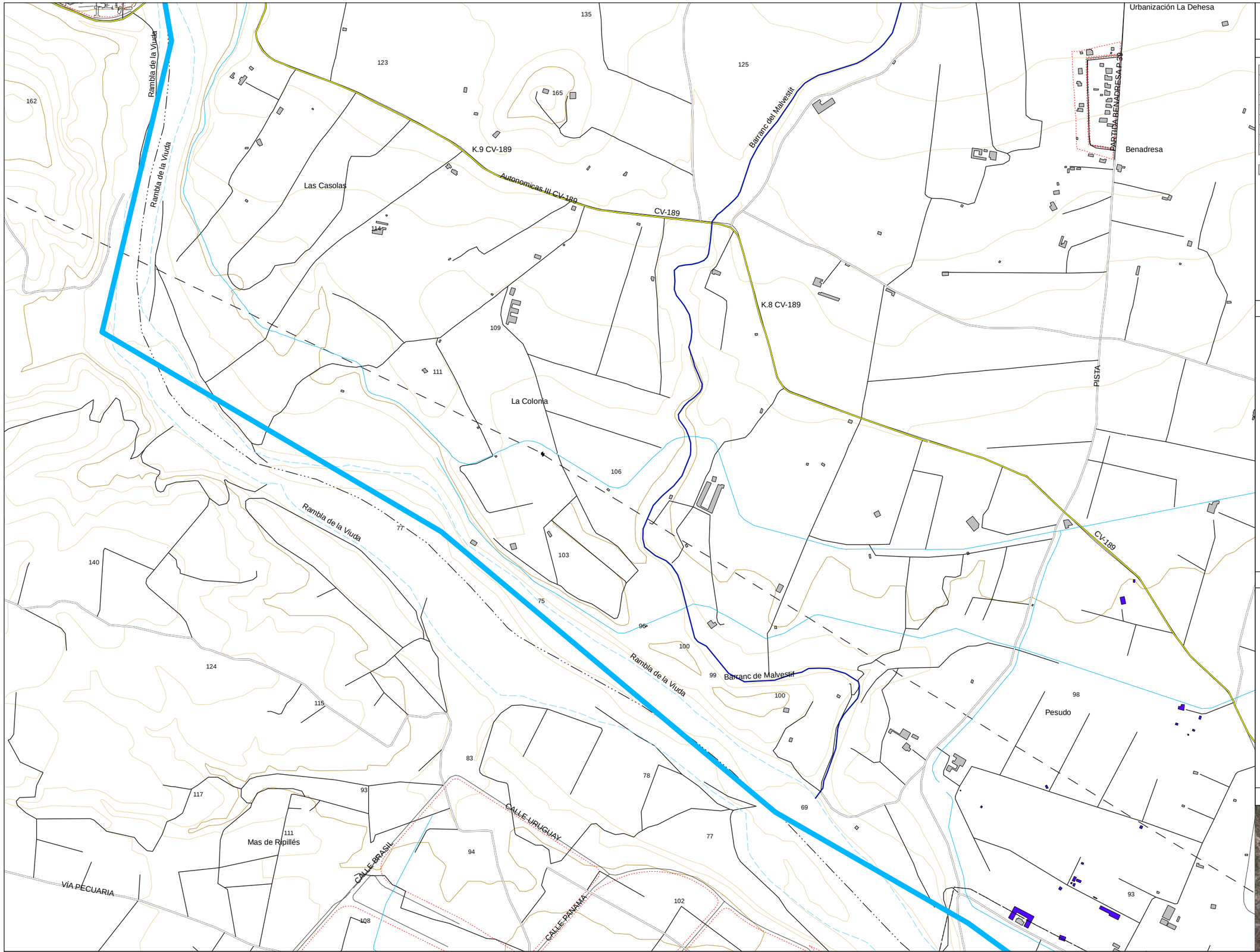

AJUNTAMENT
DE CASTELLÓ

TABLA POBLACION AFECTADA

Lden		
dB(A)	Nº personas expresados en centenas	%
<55	1808,10	99,8
55-60	0,82	0,0
60-65	0,07	0,0
65-70	1,03	0,1
70-75	2,40	0,1
>75	0,00	0,0
TOTAL	1812	100

Usos de Edificios:

- Aglomeración
- Industrial
- Recre-Deportivo
- Residencial
- Sanitario Docente
- Zonas Terciarias

Niveles Sonoros

- <55 dB(A)
- 55-60 dB(A)
- 60-65 dB(A)
- 65-70 dB(A)
- 70-75 dB(A)
- >75 dB(A)

Cuadricula Situación

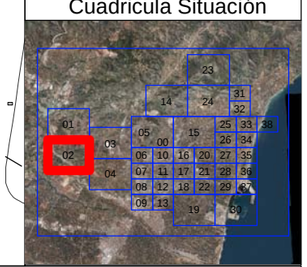

AJUNTAMENT
CASTELLÓ

Titulo del Proyecto:
MAPA ESTRATEGICO DE RUIDO
AGLOMERACIÓN DE CASTELLÓN DE LA PLANA

Acusttel®
Acústica y Telecomunicaciones

Fdo: Juan Luis Aguilera

ESCALA ORIGINAL UNE A-3
Numerica: 1:10.000
Gráfica
Metros
0 200

N

Titulo del Plano:
Mapa de Ruido Afección Ferrocarril
Indicador Lden (24h)

Fecha:
Febrero 2012

Codigo: Ag_VAL_33_4T_02

Hoja 02 de 38

AJUNTAMENT
DE CASTELLÓ

TABLA POBLACION AFECTADA

	Lden	
dB(A)	Nº personas expresados en centenas	%
<55	1808,10	99,8
55-60	0,82	0,0
60-65	0,07	0,0
65-70	1,03	0,1
70-75	2,40	0,1
>75	0,00	0,0
TOTAL	1812	100

Usos de Edificios:

- Aglomeración
- Industrial
- Recre-Deportivo
- Residencial
- Sanitario Docente
- Zonas Terciarias

Niveles Sonoros

- <55 dB(A)
- 55-60 dB(A)
- 60-65 dB(A)
- 65-70 dB(A)
- 70-75 dB(A)
- >75 dB(A)

Cuadricula Situación

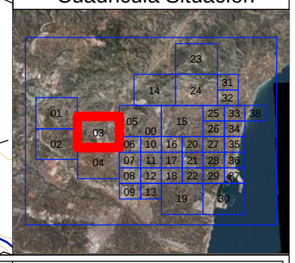

AJUNTAMENT
CASTELLÓ

Titulo del Proyecto:
MAPA ESTRATEGICO DE RUIDO
AGLOMERACIÓN DE CASTELLÓN DE LA PLANA

Acusttel®
Acústica y Telecomunicaciones

Fdo: Juan Luis Aguilera

ESCALA ORIGINAL UNE A-3
Numerica: 1:10.000
Gráfica
0 200 Metros

N

Titulo del Plano:
Mapa de Ruido Afección Ferrocarril
Indicador Lden (24h)

Fecha:
Febrero 2012

Codigo: Ag_VAL_33_4T_03

Hoja 03 de 38

AJUNTAMENT
DE CASTELLÓ

TABLA POBLACION AFECTADA

Lden		
dB(A)	Nº personas expresados en centenas	%
<55	1808,10	99,8
55-60	0,82	0,0
60-65	0,07	0,0
65-70	1,03	0,1
70-75	2,40	0,1
>75	0,00	0,0
TOTAL	1812	100

Usos de Edificios:

- Aglomeración
- Industrial
- Recre-Deportivo
- Residencial
- Sanitario Docente
- Zonas Terciarias

Niveles Sonoros

- <55 dB(A)
- 55-60 dB(A)
- 60-65 dB(A)
- 65-70 dB(A)
- 70-75 dB(A)
- >75 dB(A)

Cuadricula Situación

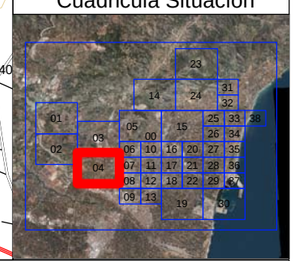

AJUNTAMENT CASTELLÓ

Titulo del Proyecto:
MAPA ESTRATEGICO DE RUIDO
AGLOMERACIÓN DE CASTELLÓN DE LA PLANA

Acusttel® Acústica y Telecomunicaciones

Fdo: Juan Luis Aguilera

ESCALA ORIGINAL UNE A-3
Numerica: 1:10.000
Gráfica
Metros
0 200

N

Titulo del Plano:
Mapa de Ruido Afección Ferrocarril
Indicador Lden (24h)

Fecha:
Febrero 2012

Codigo: Ag_VAL_33_4T_04

Hoja 04 de 38

AJUNTAMENT
DE CASTELLÓ

TABLA POBLACION AFECTADA

Lden		
dB(A)	Nº personas expresados en centenas	%
<55	1808,10	99,8
55-60	0,82	0,0
60-65	0,07	0,0
65-70	1,03	0,1
70-75	2,40	0,1
>75	0,00	0,0
TOTAL	1812	100

Usos de Edificios:

- Aglomeración
- Industrial
- Recre-Deportivo
- Residencial
- Sanitario Docente
- Zonas Terciarias

Niveles Sonoros

- <55 dB(A)
- 55-60 dB(A)
- 60-65 dB(A)
- 65-70 dB(A)
- 70-75 dB(A)
- >75 dB(A)

Cuadricula Situación

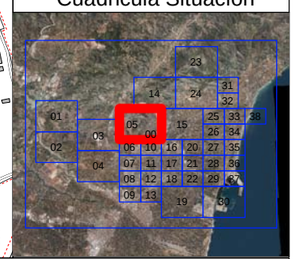

AJUNTAMENT CASTELLÓ

Titulo del Proyecto:
MAPA ESTRATEGICO DE RUIDO
AGLOMERACIÓN DE CASTELLÓN DE LA PLANA

Acusttel® Acústica y Telecomunicaciones

Fdo: Juan Luis Aguilera

ESCALA ORIGINAL UNE A-3
Numerica: 1:10.000
Gráfica
0 200 Metros

N

Titulo del Plano:
Mapa de Ruido Afección Ferrocarril
Indicador Lden (24h)

Fecha:
Febrero 2012

Codigo: Ag_VAL_33_4T_05

Hoja 05 de 38

AJUNTAMENT
DE CASTELLÓ

TABLA POBLACION AFECTADA

Lden		
dB(A)	Nº personas expresados en centenas	%
<55	1808,10	99,8
55-60	0,82	0,0
60-65	0,07	0,0
65-70	1,03	0,1
70-75	2,40	0,1
>75	0,00	0,0
TOTAL	1812	100

Usos de Edificios:

- Aglomeración
- Industrial
- Recre-Deportivo
- Residencial
- Sanitario Docente
- Zonas Terciarias

Niveles Sonoros

- <55 dB(A)
- 55-60 dB(A)
- 60-65 dB(A)
- 65-70 dB(A)
- 70-75 dB(A)
- >75 dB(A)

Cuadricula Situación

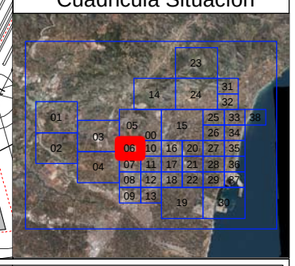

AJUNTAMENT
CASTELLÓ

Titulo del Proyecto:
MAPA ESTRATEGICO DE RUIDO
AGLOMERACIÓN DE CASTELLÓN DE LA PLANA

Acusttel®
Acústica y Telecomunicaciones

Fdo: Juan Luis Aguilera

ESCALA ORIGINAL UNE A-3
Numerica: 1:5.000
Gráfica
Metros
0 100

N

Titulo del Plano:
Mapa de Ruido Afección Ferrocarril
Indicador Lden (24h)

Fecha:
Febrero 2012

Codigo: Ag_VAL_33_4T_06

Hoja 06 de 38

AJUNTAMENT
DE CASTELLÓ

TABLA POBLACION AFECTADA

Lden		
dB(A)	Nº personas expresados en centenas	%
<55	1808,10	99,8
55-60	0,82	0,0
60-65	0,07	0,0
65-70	1,03	0,1
70-75	2,40	0,1
>75	0,00	0,0
TOTAL	1812	100

Usos de Edificios:

- Aglomeración
- Industrial
- Recre-Deportivo
- Residencial
- Sanitario Docente
- Zonas Terciarias

Niveles Sonoros

- <55 dB(A)
- 55-60 dB(A)
- 60-65 dB(A)
- 65-70 dB(A)
- 70-75 dB(A)
- >75 dB(A)

Cuadricula Situación

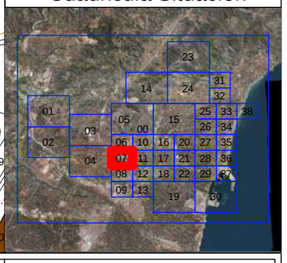

AJUNTAMENT CASTELLÓ	Titulo del Proyecto: MAPA ESTRATEGICO DE RUIDO AGLOMERACIÓN DE CASTELLÓN DE LA PLANA	Acusttel® Acústica y Telecomunicaciones	Fdo: Juan Luis Aguilera	ESCALA ORIGINAL UNE A-3 Numerica: 1:5.000 Gráfica 0 100 Metros	N	Titulo del Plano: Mapa de Ruido Afección Ferrocarril Indicador Lden (24h)	Fecha: Febrero 2012

Codigo: Ag_VAL_33_4T_07

Hoja 07 de 38

AJUNTAMENT
DE CASTELLÓ

TABLA POBLACION AFECTADA

Lden		
dB(A)	Nº personas expresados en centenas	%
<55	1808,10	99,8
55-60	0,82	0,0
60-65	0,07	0,0
65-70	1,03	0,1
70-75	2,40	0,1
>75	0,00	0,0
TOTAL	1812	100

Usos de Edificios:

- Aglomeración
- Industrial
- Recre-Deportivo
- Residencial
- Sanitario Docente
- Zonas Terciarias

Niveles Sonoros

- <55 dB(A)
- 55-60 dB(A)
- 60-65 dB(A)
- 65-70 dB(A)
- 70-75 dB(A)
- >75 dB(A)

Cuadricula Situación

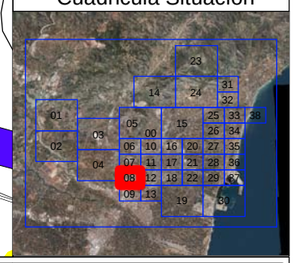

AJUNTAMENT CASTELLÓ

Titulo del Proyecto:
MAPA ESTRATEGICO DE RUIDO
AGLOMERACIÓN DE CASTELLÓN DE LA PLANA

Acusttel® Acústica y Telecomunicaciones

Fdo: Juan Luis Aguilera

ESCALA ORIGINAL UNE A-3
Numerica: 1:5.000
Gráfica
Metros
0 100

N

Titulo del Plano:
Mapa de Ruido Afección Ferrocarril
Indicador Lden (24h)

Fecha:
Febrero 2012

Codigo: Ag_VAL_33_4T_08

Hoja 08 de 38

AJUNTAMENT
DE CASTELLÓ

TABLA POBLACION AFECTADA

Lden		
dB(A)	Nº personas expresados en centenas	%
<55	1808,10	99,8
55-60	0,82	0,0
60-65	0,07	0,0
65-70	1,03	0,1
70-75	2,40	0,1
>75	0,00	0,0
TOTAL	1812	100

Usos de Edificios:

- Aglomeración
- Industrial
- Recre-Deportivo
- Residencial
- Sanitario Docente
- Zonas Terciarias

Niveles Sonoros

- <55 dB(A)
- 55-60 dB(A)
- 60-65 dB(A)
- 65-70 dB(A)
- 70-75 dB(A)
- >75 dB(A)

Cuadricula Situación

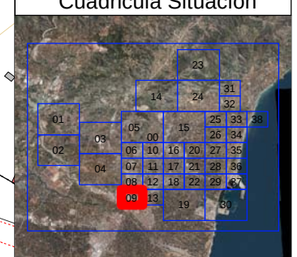

AJUNTAMENT CASTELLÓ	Titulo del Proyecto: MAPA ESTRATEGICO DE RUIDO AGLOMERACIÓN DE CASTELLÓN DE LA PLANA	Acusttel® Acústica y Telecomunicaciones	Fdo: Juan Luis Aguilera	ESCALA ORIGINAL UNE A-3 Numerica: 1:5.000 Gráfica 0 Metros 100	N	Titulo del Plano: Mapa de Ruido Afección Ferrocarril Indicador Lden (24h)	Fecha: Febrero 2012	Codigo: Ag_VAL_33_4T_09 Hoja 09 de 38

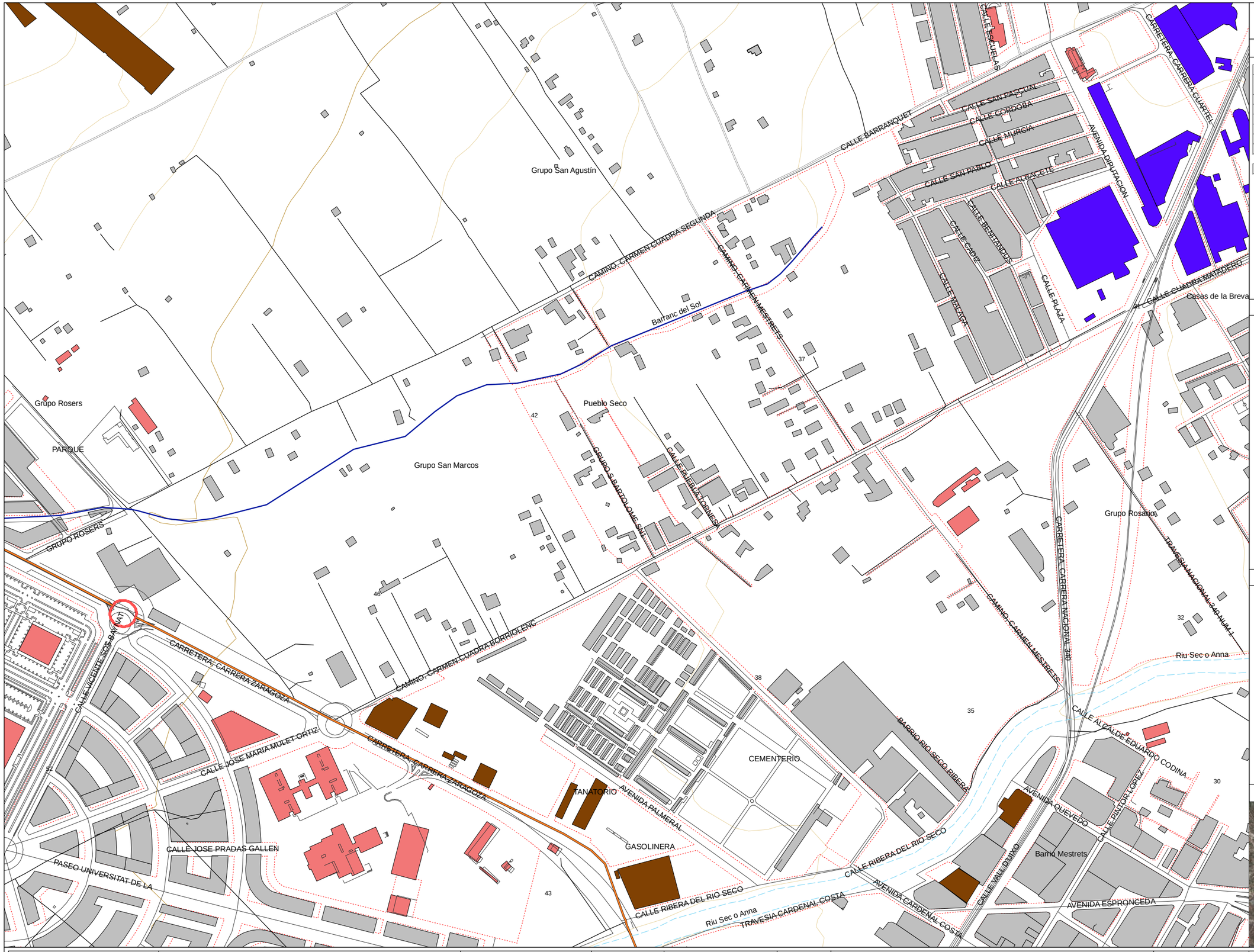

AJUNTAMENT DE CASTELLÓ

TABLA POBLACION AFECTADA

Lden		
dB(A)	Nº personas expresados en centenas	%
<55	1808,10	99,8
55-60	0,82	0,0
60-65	0,07	0,0
65-70	1,03	0,1
70-75	2,40	0,1
>75	0,00	0,0
TOTAL	1812	100

Usos de Edificios:

- Aglomeración
- Industrial
- Recre-Deportivo
- Residencial
- Sanitario Docente
- Zonas Terciarias

Niveles Sonoros

- <55 dB(A)
- 55-60 dB(A)
- 60-65 dB(A)
- 65-70 dB(A)
- 70-75 dB(A)
- >75 dB(A)

Cuadricula Situación

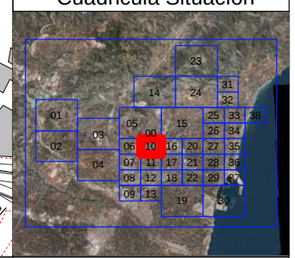

AJUNTAMENT CASTELLÓ	Titulo del Proyecto: MAPA ESTRATEGICO DE RUIDO AGLOMERACIÓN DE CASTELLÓN DE LA PLANA	Acusttel Acústica y Telecomunicaciones	Fdo: Juan Luis Aguilera	ESCALA ORIGINAL UNE A-3 Numerica: 1:5.000 Gráfica 0 100 Metros	N	Titulo del Plano: Mapa de Ruido Afección Ferrocarril Indicador Lden (24h)	Fecha: Febrero 2012	Codigo: Ag_VAL_33_4T_10 Hoja 10 de 38

AJUNTAMENT
DE CASTELLÓ

TABLA POBLACION AFECTADA

Lden		
dB(A)	Nº personas expresados en centenas	%
<55	1808,10	99,8
55-60	0,82	0,0
60-65	0,07	0,0
65-70	1,03	0,1
70-75	2,40	0,1
>75	0,00	0,0
TOTAL	1812	100

Usos de Edificios:

- Aglomeración
- Industrial
- Recre-Deportivo
- Residencial
- Sanitario Docente
- Zonas Terciarias

Niveles Sonoros

- <55 dB(A)
- 55-60 dB(A)
- 60-65 dB(A)
- 65-70 dB(A)
- 70-75 dB(A)
- >75 dB(A)

Cuadricula Situación

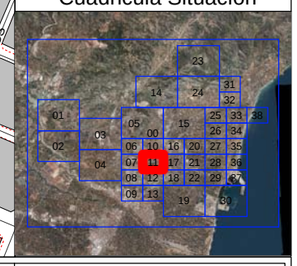

AJUNTAMENT
CASTELLÓ

Titulo del Proyecto:
MAPA ESTRATEGICO DE RUIDO
AGLOMERACIÓN DE CASTELLÓN DE LA PLANA

Acusttel®
Acústica y Telecomunicaciones

Fdo: Juan Luis Aguilera

ESCALA ORIGINAL UNE A-3
Numerica: 1:5.000
Gráfica
0 100 Metros

N

Titulo del Plano:
Mapa de Ruido Afección Ferrocarril
Indicador Lden (24h)

Fecha:
Febrero 2012

Codigo: Ag_VAL_33_4T_11

Hoja 11 de 38

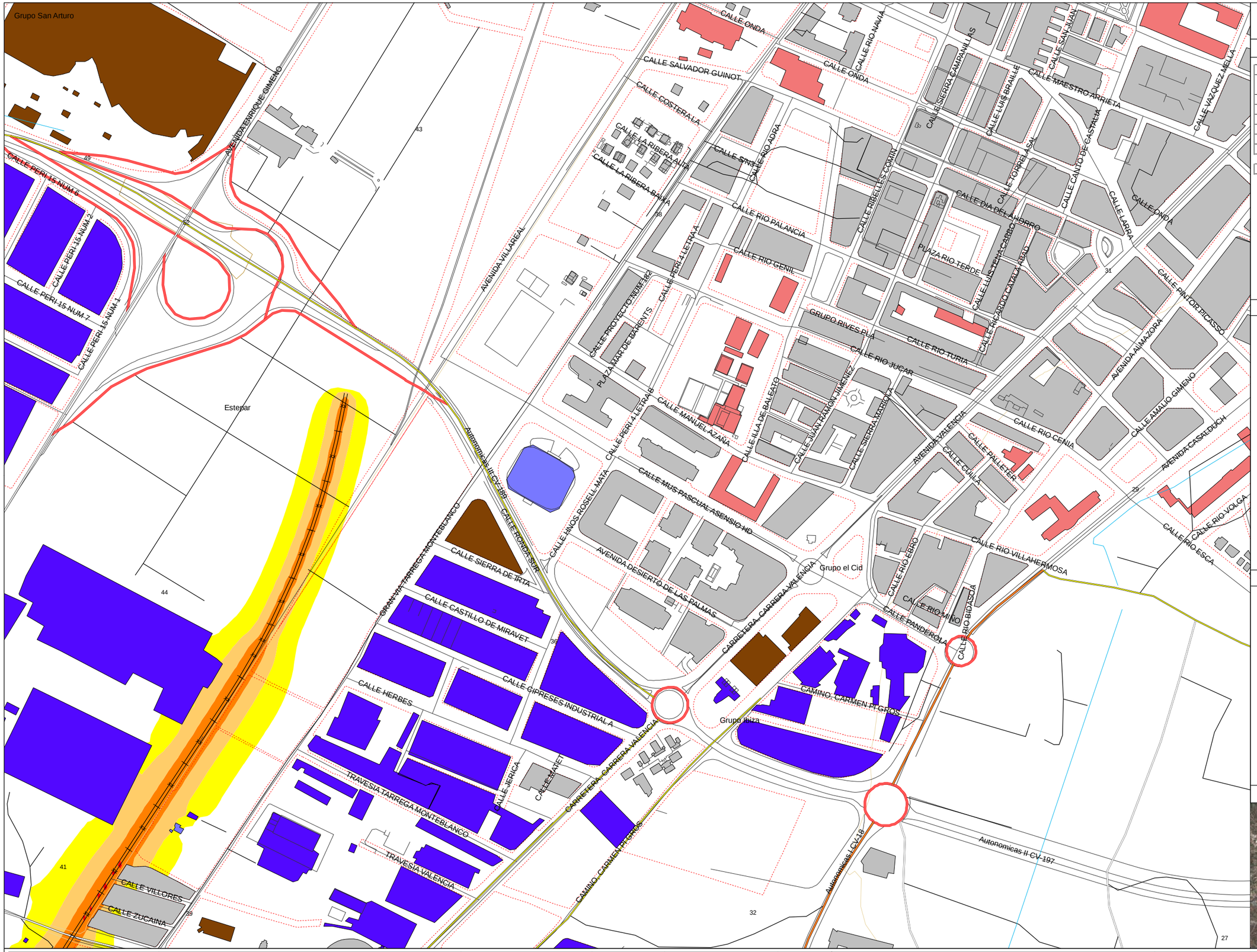

AJUNTAMENT
DE CASTELLÓ

TABLA POBLACION AFECTADA

Lden		
dB(A)	Nº personas expresados en centenas	%
<55	1808,10	99,8
55-60	0,82	0,0
60-65	0,07	0,0
65-70	1,03	0,1
70-75	2,40	0,1
>75	0,00	0,0
TOTAL	1812	100

Usos de Edificios:

- Aglomeración
- Industrial
- Recre-Deportivo
- Residencial
- Sanitario Docente
- Zonas Terciarias

Niveles Sonoros

- <55 dB(A)
- 55-60 dB(A)
- 60-65 dB(A)
- 65-70 dB(A)
- 70-75 dB(A)
- >75 dB(A)

Cuadricula Situación

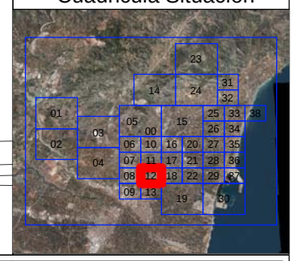

AJUNTAMENT CASTELLÓ

Titulo del Proyecto:
MAPA ESTRATEGICO DE RUIDO
AGLOMERACIÓN DE CASTELLÓN DE LA PLANA

Acusttel® Acústica y Telecomunicaciones

Fdo: Juan Luis Aguilera

ESCALA ORIGINAL UNE A-3
Numerica: 1:5.000
Gráfica
Metros
0 100

N

Titulo del Plano:
Mapa de Ruido Afección Ferrocarril
Indicador Lden (24h)

Fecha:
Febrero 2012

Codigo: Ag_VAL_33_4T_12

Hoja 12 de 38

AJUNTAMENT
DE CASTELLÓ

TABLA POBLACION AFECTADA

Lden		
dB(A)	Nº personas expresados en centenas	%
<55	1808,10	99,8
55-60	0,82	0,0
60-65	0,07	0,0
65-70	1,03	0,1
70-75	2,40	0,1
>75	0,00	0,0
TOTAL	1812	100

Usos de Edificios:

- Aglomeración
- Industrial
- Recre-Deportivo
- Residencial
- Sanitario Docente
- Zonas Terciarias

Niveles Sonoros

- <55 dB(A)
- 55-60 dB(A)
- 60-65 dB(A)
- 65-70 dB(A)
- 70-75 dB(A)
- >75 dB(A)

Cuadricula Situación

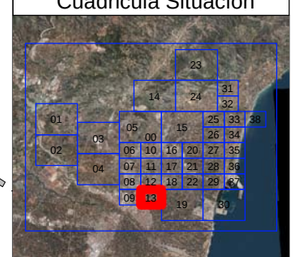

AJUNTAMENT CASTELLÓ

Titulo del Proyecto:
MAPA ESTRATEGICO DE RUIDO
AGLOMERACIÓN DE CASTELLÓN DE LA PLANA

Acusttel® Acústica y Telecomunicaciones

Fdo: Juan Luis Aguilera

ESCALA ORIGINAL UNE A-3
Numerica: 1:5.000
Gráfica
Metros
0 100

N

Titulo del Plano:
Mapa de Ruido Afección Ferrocarril
Indicador Lden (24h)

Fecha:
Febrero 2012

Codigo: Ag_VAL_33_4T_13

Hoja 13 de 38

AJUNTAMENT
DE CASTELLÓ

TABLA POBLACION AFECTADA

Lden		
dB(A)	Nº personas expresados en centenas	%
<55	1808,10	99,8
55-60	0,82	0,0
60-65	0,07	0,0
65-70	1,03	0,1
70-75	2,40	0,1
>75	0,00	0,0
TOTAL	1812	100

Usos de Edificios:

- Aglomeración
- Industrial
- Recre-Deportivo
- Residencial
- Sanitario Docente
- Zonas Terciarias

Niveles Sonoros

- <55 dB(A)
- 55-60 dB(A)
- 60-65 dB(A)
- 65-70 dB(A)
- 70-75 dB(A)
- >75 dB(A)

Cuadricula Situación

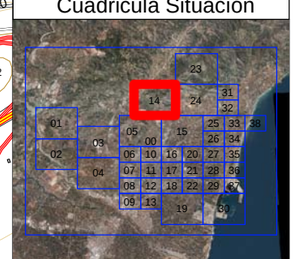

AJUNTAMENT CASTELLÓ	Titulo del Proyecto: MAPA ESTRATEGICO DE RUIDO AGLOMERACIÓN DE CASTELLÓN DE LA PLANA	Acusttel® Acústica y Telecomunicaciones	Fdo: Juan Luis Aguilera	ESCALA ORIGINAL UNE A-3 Numerica: 1:10.000 Gráfica 0 200 Metros	N	Titulo del Plano: Mapa de Ruido Afección Ferrocarril Indicador Lden (24h)	Fecha: Febrero 2012	Codigo: Ag_VAL_33_4T_14 Hoja 14 de 38

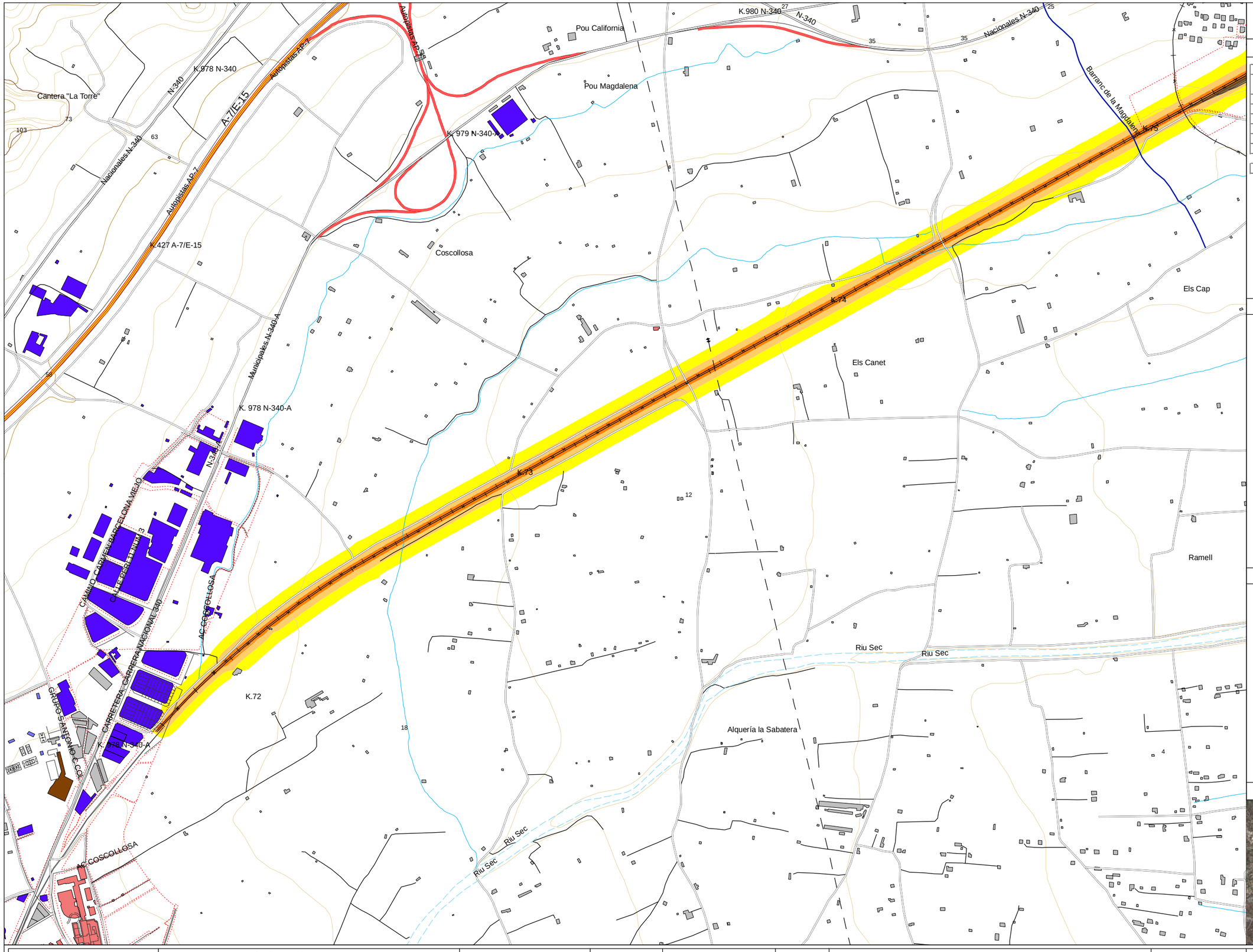

AJUNTAMENT
DE CASTELLÓ

TABLA POBLACION AFECTADA

Lden		
dB(A)	Nº personas expresados en centenas	%
<55	1808,10	99,8
55-60	0,82	0,0
60-65	0,07	0,0
65-70	1,03	0,1
70-75	2,40	0,1
>75	0,00	0,0
TOTAL	1812	100

Usos de Edificios:

- Aglomeración
- Industrial
- Recre-Deportivo
- Residencial
- Sanitario Docente
- Zonas Terciarias

Niveles Sonoros

- <55 dB(A)
- 55-60 dB(A)
- 60-65 dB(A)
- 65-70 dB(A)
- 70-75 dB(A)
- >75 dB(A)

Cuadricula Situación

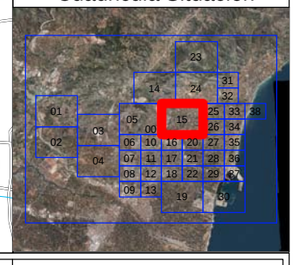

AJUNTAMENT
CASTELLÓ

Titulo del Proyecto:
MAPA ESTRATEGICO DE RUIDO
AGLOMERACIÓN DE CASTELLÓN DE LA PLANA

Acusttel®
Acústica y Telecomunicaciones

Fdo: Juan Luis Aguilera

ESCALA ORIGINAL UNE A-3
Numerica: 1:10.000
Gráfica
0 200 Metros

N

Titulo del Plano:
Mapa de Ruido Afección Ferrocarril
Indicador Lden (24h)

Fecha:
Febrero 2012

Codigo: Ag_VAL_33_4T_15

AJUNTAMENT
DE CASTELLÓ

TABLA POBLACION AFECTADA

dB(A)	Lden Nº personas expresados en centenas	%
<55	1808,10	99,8
55-60	0,82	0,0
60-65	0,07	0,0
65-70	1,03	0,1
70-75	2,40	0,1
>75	0,00	0,0
TOTAL	1812	100

Usos de Edificios:

- Aglomeración
- Industrial
- Recre-Deportivo
- Residencial
- Sanitario Docente
- Zonas Terciarias

Niveles Sonoros

- <55 dB(A)
- 55-60 dB(A)
- 60-65 dB(A)
- 65-70 dB(A)
- 70-75 dB(A)
- >75 dB(A)

Cuadricula Situación

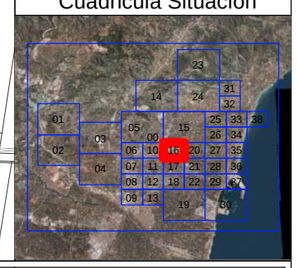

AJUNTAMENT CASTELLÓ	Titulo del Proyecto: MAPA ESTRATEGICO DE RUIDO AGLOMERACIÓN DE CASTELLÓN DE LA PLANA	Acusttel® Acústica y Telecomunicaciones	Fdo: Juan Luis Aguilera	ESCALA ORIGINAL UNE A-3 Numerica: 1:5.000 Gráfica 0 100 Metros	N	Titulo del Plano: Mapa de Ruido Afección Ferrocarril Indicador Lden (24h)	Fecha: Febrero 2012

Codigo: Ag_VAL_33_4T_16

Hoja 16 de 38

AJUNTAMENT
DE CASTELLÓ

TABLA POBLACION AFECTADA

Lden		
dB(A)	Nº personas expresados en centenas	%
<55	1808,10	99,8
55-60	0,82	0,0
60-65	0,07	0,0
65-70	1,03	0,1
70-75	2,40	0,1
>75	0,00	0,0
TOTAL	1812	100

Usos de Edificios:

- Aglomeración
- Industrial
- Recre-Deportivo
- Residencial
- Sanitario Docente
- Zonas Terciarias

Niveles Sonoros

- <55 dB(A)
- 55-60 dB(A)
- 60-65 dB(A)
- 65-70 dB(A)
- 70-75 dB(A)
- >75 dB(A)

Cuadricula Situación

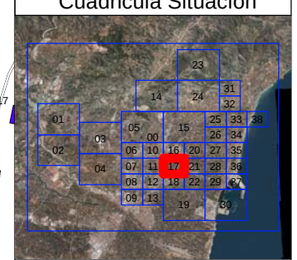

AJUNTAMENT
CASTELLÓ

Titulo del Proyecto:
MAPA ESTRATEGICO DE RUIDO
AGLOMERACIÓN DE CASTELLÓN DE LA PLANA

Acusttel®
Acústica y Telecomunicaciones

Fdo: Juan Luis Aguilera

ESCALA ORIGINAL UNE A-3
Numerica: 1:5.000
Gráfica
0 100 Metros

N

Titulo del Plano:
Mapa de Ruido Afección Ferrocarril
Indicador Lden (24h)

Fecha:
Febrero 2012

Codigo: Ag_VAL_33_4T_17

Hoja 17 de 38

AJUNTAMENT
DE CASTELLÓ

TABLA POBLACION AFECTADA

Lden		
dB(A)	Nº personas expresados en centenas	%
<55	1808,10	99,8
55-60	0,82	0,0
60-65	0,07	0,0
65-70	1,03	0,1
70-75	2,40	0,1
>75	0,00	0,0
TOTAL	1812	100

Usos de Edificios:

- Aglomeración
- Industrial
- Recre-Deportivo
- Residencial
- Sanitario Docente
- Zonas Terciarias

Niveles Sonoros

- <55 dB(A)
- 55-60 dB(A)
- 60-65 dB(A)
- 65-70 dB(A)
- 70-75 dB(A)
- >75 dB(A)

Cuadricula Situación

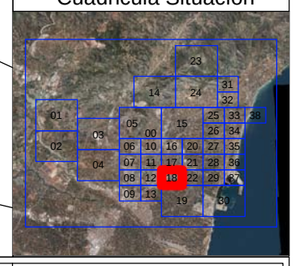

AJUNTAMENT CASTELLÓ

Titulo del Proyecto:
MAPA ESTRATEGICO DE RUIDO
AGLOMERACIÓN DE CASTELLÓN DE LA PLANA

Acusttel® Acústica y Telecomunicaciones

Fdo: Juan Luis Aguilera

ESCALA ORIGINAL UNE A-3
Numerica: 1:5.000
Gráfica
0 100 Metros

N

Titulo del Plano:
Mapa de Ruido Afección Ferrocarril
Indicador Lden (24h)

Fecha:
Febrero 2012

Codigo: Ag_VAL_33_4T_18

Hoja 18 de 38

AJUNTAMENT
DE CASTELLÓ

TABLA POBLACION AFECTADA

Lden		
dB(A)	Nº personas expresados en centenas	%
<55	1808,10	99,8
55-60	0,82	0,0
60-65	0,07	0,0
65-70	1,03	0,1
70-75	2,40	0,1
>75	0,00	0,0
TOTAL	1812	100

Usos de Edificios:

- Aglomeración
- Industrial
- Recre-Deportivo
- Residencial
- Sanitario Docente
- Zonas Terciarias

Niveles Sonoros

- <55 dB(A)
- 55-60 dB(A)
- 60-65 dB(A)
- 65-70 dB(A)
- 70-75 dB(A)
- >75 dB(A)

Cuadricula Situación

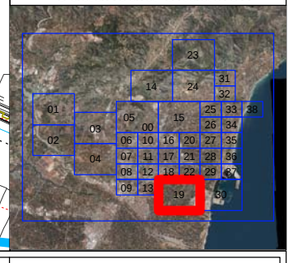

AJUNTAMENT
CASTELLÓ

Titulo del Proyecto:
MAPA ESTRATEGICO DE RUIDO
AGLOMERACIÓN DE CASTELLÓN DE LA PLANA

Acusttel® Acústica y Telecomunicaciones

Fdo: Juan Luis Aguilera

ESCALA ORIGINAL UNE A-3
Numerica: 1:10.000
Gráfica
0 200 Metros

N

Titulo del Plano:
Mapa de Ruido Afección Ferrocarril
Indicador Lden (24h)

Fecha:
Febrero 2012

Codigo: Ag_VAL_33_4T_19

Hoja 19 de 38

AJUNTAMENT
DE CASTELLÓ

TABLA POBLACION AFECTADA

Lden		
dB(A)	Nº personas expresados en centenas	%
<55	1808,10	99,8
55-60	0,82	0,0
60-65	0,07	0,0
65-70	1,03	0,1
70-75	2,40	0,1
>75	0,00	0,0
TOTAL	1812	100

Usos de Edificios:

- Aglomeración
- Industrial
- Recre-Deportivo
- Residencial
- Sanitario Docente
- Zonas Terciarias

Niveles Sonoros

- <55 dB(A)
- 55-60 dB(A)
- 60-65 dB(A)
- 65-70 dB(A)
- 70-75 dB(A)
- >75 dB(A)

Cuadricula Situación

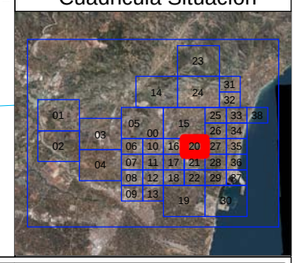

AJUNTAMENT CASTELLÓ

Titulo del Proyecto:
MAPA ESTRATEGICO DE RUIDO
AGLOMERACIÓN DE CASTELLÓN DE LA PLANA

Acusttel® Acústica y Telecomunicaciones

Fdo: Juan Luis Aguilera

ESCALA ORIGINAL UNE A-3
Numerica: 1:5.000
Gráfica
Metros
0 100

N

Titulo del Plano:
Mapa de Ruido Afección Ferrocarril
Indicador Lden (24h)

Fecha:
Febrero 2012

Codigo: Ag_VAL_33_4T_20

Hoja 20 de 38

AJUNTAMENT
DE CASTELLÓ

TABLA POBLACION AFECTADA

Lden		
dB(A)	Nº personas expresados en centenas	%
<55	1808,10	99,8
55-60	0,82	0,0
60-65	0,07	0,0
65-70	1,03	0,1
70-75	2,40	0,1
>75	0,00	0,0
TOTAL	1812	100

Usos de Edificios:

- Aglomeración
- Industrial
- Recre-Deportivo
- Residencial
- Sanitario Docente
- Zonas Terciarias

Niveles Sonoros

- <55 dB(A)
- 55-60 dB(A)
- 60-65 dB(A)
- 65-70 dB(A)
- 70-75 dB(A)
- >75 dB(A)

Cuadricula Situación

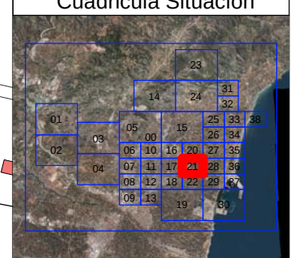

AJUNTAMENT
CASTELLÓ

Titulo del Proyecto:
MAPA ESTRATEGICO DE RUIDO
AGLOMERACIÓN DE CASTELLÓN DE LA PLANA

Acusttel®
Acústica y Telecomunicaciones

Fdo: Juan Luis Aguilera

ESCALA ORIGINAL UNE A-3
Numerica: 1:5.000
Gráfica
0 100 Metros

N

Titulo del Plano:
Mapa de Ruido Afección Ferrocarril
Indicador Lden (24h)

Fecha:
Febrero 2012

Codigo: Ag_VAL_33_4T_21

Hoja 21 de 38

AJUNTAMENT
DE CASTELLÓ

TABLA POBLACION AFECTADA

Lden		
dB(A)	Nº personas expresados en centenas	%
<55	1808,10	99,8
55-60	0,82	0,0
60-65	0,07	0,0
65-70	1,03	0,1
70-75	2,40	0,1
>75	0,00	0,0
TOTAL	1812	100

Usos de Edificios:

- Aglomeración
- Industrial
- Recre-Deportivo
- Residencial
- Sanitario Docente
- Zonas Terciarias

Niveles Sonoros

- <55 dB(A)
- 55-60 dB(A)
- 60-65 dB(A)
- 65-70 dB(A)
- 70-75 dB(A)
- >75 dB(A)

Cuadricula Situación

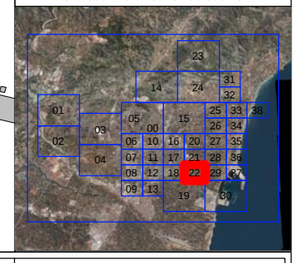

AJUNTAMENT
CASTELLÓ

Titulo del Proyecto:
MAPA ESTRATEGICO DE RUIDO
AGLOMERACIÓN DE CASTELLÓN DE LA PLANA

Acusttel®
Acústica y Telecomunicaciones

Fdo: Juan Luis Aguilera

ESCALA ORIGINAL UNE A-3
Numerica: 1:5.000
Gráfica
0 100 Metros

N

Titulo del Plano:
Mapa de Ruido Afección Ferrocarril
Indicador Lden (24h)

Fecha:
Febrero 2012

Codigo: Ag_VAL_33_4T_22

Hoja 22 de 38

AJUNTAMENT
DE CASTELLÓ

TABLA POBLACION AFECTADA

Lden		
dB(A)	Nº personas expresados en centenas	%
<55	1808,10	99,8
55-60	0,82	0,0
60-65	0,07	0,0
65-70	1,03	0,1
70-75	2,40	0,1
>75	0,00	0,0
TOTAL	1812	100

Usos de Edificios:

- Aglomeración
- Industrial
- Recre-Deportivo
- Residencial
- Sanitario Docente
- Zonas Terciarias

Niveles Sonoros

- <55 dB(A)
- 55-60 dB(A)
- 60-65 dB(A)
- 65-70 dB(A)
- 70-75 dB(A)
- >75 dB(A)

Cuadricula Situación

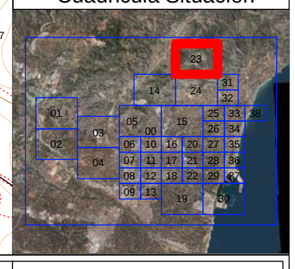

AJUNTAMENT CASTELLÓ

Titulo del Proyecto:
MAPA ESTRATEGICO DE RUIDO
AGLOMERACIÓN DE CASTELLÓN DE LA PLANA

Acusttel® Acústica y Telecomunicaciones

Fdo: Juan Luis Aguilera

ESCALA ORIGINAL UNE A-3
Numerica: 1:10.000
Gráfica
0 200 Metros

N

Titulo del Plano:
Mapa de Ruido Afección Ferrocarril
Indicador Lden (24h)

Fecha:
Febrero 2012

Codigo: Ag_VAL_33_4T_23

Hoja 23 de 38

AJUNTAMENT
DE CASTELLÓ

TABLA POBLACION AFECTADA

Lden		
dB(A)	Nº personas expresados en centenas	%
<55	1808,10	99,8
55-60	0,82	0,0
60-65	0,07	0,0
65-70	1,03	0,1
70-75	2,40	0,1
>75	0,00	0,0
TOTAL	1812	100

Usos de Edificios:

- Aglomeración
- Industrial
- Recre-Deportivo
- Residencial
- Sanitario Docente
- Zonas Terciarias

Niveles Sonoros

- <55 dB(A)
- 55-60 dB(A)
- 60-65 dB(A)
- 65-70 dB(A)
- 70-75 dB(A)
- >75 dB(A)

Cuadricula Situación

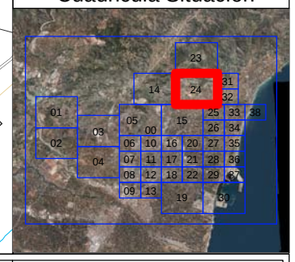

AJUNTAMENT CASTELLÓ	Titulo del Proyecto: MAPA ESTRATEGICO DE RUIDO AGLOMERACIÓN DE CASTELLÓN DE LA PLANA	Acusttel® Acústica y Telecomunicaciones	Fdo: Juan Luis Aguilera	ESCALA ORIGINAL UNE A-3 Numerica: 1:10.000 Gráfica 0 200 Metros	N	Titulo del Plano: Mapa de Ruido Afección Ferrocarril Indicador Lden (24h)	Fecha: Febrero 2012	Codigo: Ag_VAL_33_4T_24 Hoja 24 de 38

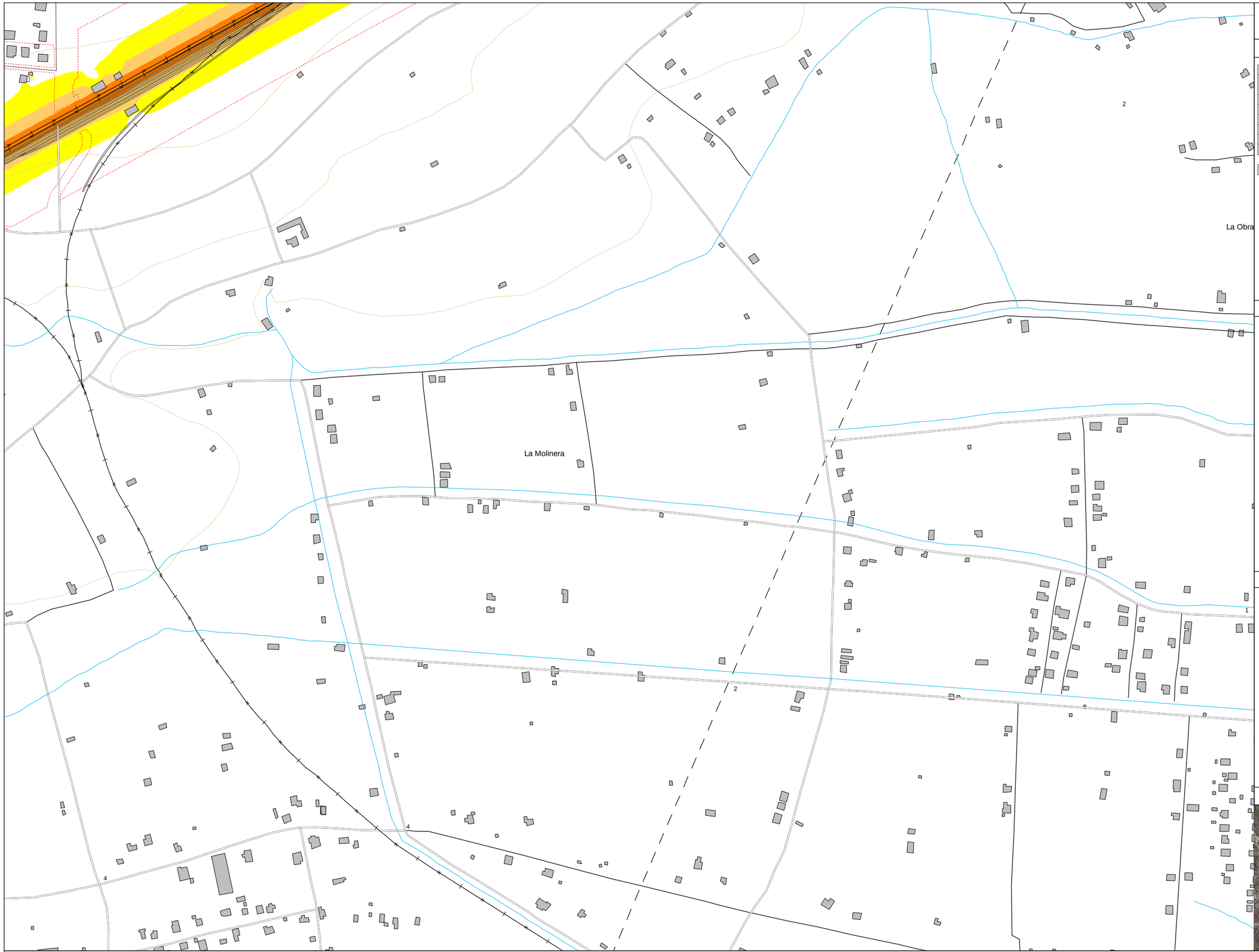

AJUNTAMENT
DE CASTELLÓ

TABLA POBLACION AFECTADA

Lden		
dB(A)	Nº personas expresados en centenas	%
<55	1808,10	99,8
55-60	0,82	0,0
60-65	0,07	0,0
65-70	1,03	0,1
70-75	2,40	0,1
>75	0,00	0,0
TOTAL	1812	100

Usos de Edificios:

- Aglomeración
- Industrial
- Recre-Deportivo
- Residencial
- Sanitario Docente
- Zonas Terciarias

Niveles Sonoros

- <55 dB(A)
- 55-60 dB(A)
- 60-65 dB(A)
- 65-70 dB(A)
- 70-75 dB(A)
- >75 dB(A)

Cuadricula Situación

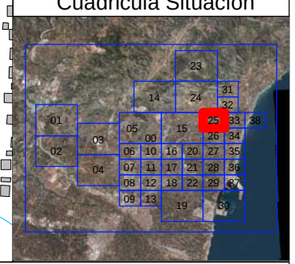

AJUNTAMENT
CASTELLÓ

Titulo del Proyecto:
MAPA ESTRATEGICO DE RUIDO
AGLOMERACIÓN DE CASTELLÓN DE LA PLANA

Acusttel®
Acústica y Telecomunicaciones

Fdo: Juan Luis Aguilera

ESCALA ORIGINAL UNE A-3
Numerica: 1:5.000
Gráfica
Metros
0 100

N

Titulo del Plano:
Mapa de Ruido Afección Ferrocarril
Indicador Lden (24h)

Fecha:
Febrero 2012

Codigo: Ag_VAL_33_4T_25

AJUNTAMENT
DE CASTELLÓ

TABLA POBLACION AFECTADA

Lden		
dB(A)	Nº personas expresados en centenas	%
<55	1808,10	99,8
55-60	0,82	0,0
60-65	0,07	0,0
65-70	1,03	0,1
70-75	2,40	0,1
>75	0,00	0,0
TOTAL	1812	100

Usos de Edificios:

- Aglomeración
- Industrial
- Recre-Deportivo
- Residencial
- Sanitario Docente
- Zonas Terciarias

Niveles Sonoros

- <55 dB(A)
- 55-60 dB(A)
- 60-65 dB(A)
- 65-70 dB(A)
- 70-75 dB(A)
- >75 dB(A)

Cuadricula Situación

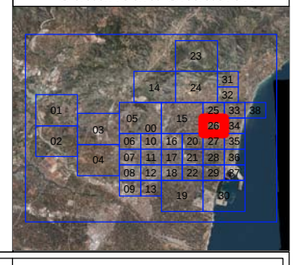

Riu Sec

Riu Sec

La Brunella

La Mota

AJUNTAMENT
CASTELLÓ

Titulo del Proyecto:
MAPA ESTRATEGICO DE RUIDO
AGLOMERACIÓN DE CASTELLÓN DE LA PLANA

Acusttel®
Acústica y Telecomunicaciones

Fdo: Juan Luis Aguilera

ESCALA ORIGINAL UNE A-3
Numerica: 1:5.000
Gráfica
0 Metros 100

N

Titulo del Plano:
Mapa de Ruido Afección Ferrocarril
Indicador Lden (24h)

Fecha:
Febrero 2012

Codigo: Ag_VAL_33_4T_26

Hoja 26 de 38

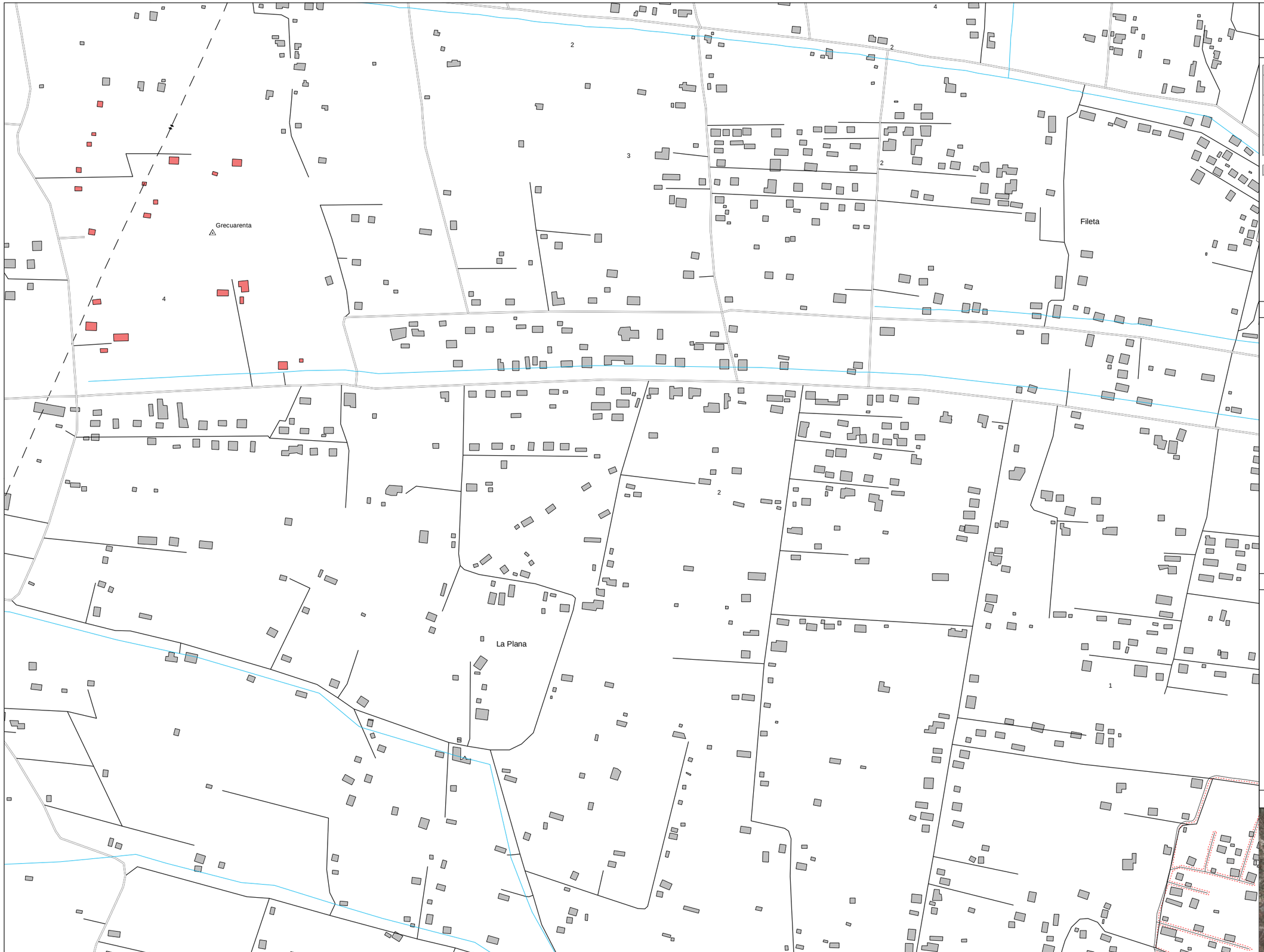

AJUNTAMENT
DE CASTELLÓ

TABLA POBLACION AFECTADA

Lden		
dB(A)	Nº personas expresados en centenas	%
<55	1808,10	99,8
55-60	0,82	0,0
60-65	0,07	0,0
65-70	1,03	0,1
70-75	2,40	0,1
>75	0,00	0,0
TOTAL	1812	100

Usos de Edificios:

- Aglomeración
- Industrial
- Recre-Deportivo
- Residencial
- Sanitario Docente
- Zonas Terciarias

Niveles Sonoros

- <55 dB(A)
- 55-60 dB(A)
- 60-65 dB(A)
- 65-70 dB(A)
- 70-75 dB(A)
- >75 dB(A)

Cuadricula Situación

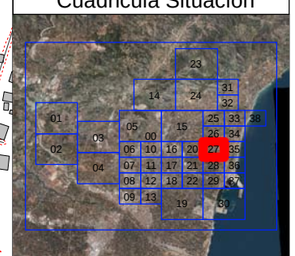

AJUNTAMENT
CASTELLÓ

Titulo del Proyecto:
MAPA ESTRATEGICO DE RUIDO
AGLOMERACIÓN DE CASTELLÓN DE LA PLANA

Acusttel®
Acústica y Telecomunicaciones

Fdo: Juan Luis Aguilera

ESCALA ORIGINAL UNE A-3
Numerica: 1:5.000
Gráfica
0 100 Metros

N

Titulo del Plano:
Mapa de Ruido Afección Ferrocarril
Indicador Lden (24h)

Fecha:
Febrero 2012

Codigo: Ag_VAL_33_4T_27

Hoja 27 de 38

AJUNTAMENT
DE CASTELLÓ

TABLA POBLACION AFECTADA

Lden		
dB(A)	Nº personas expresados en centenas	%
<55	1808,10	99,8
55-60	0,82	0,0
60-65	0,07	0,0
65-70	1,03	0,1
70-75	2,40	0,1
>75	0,00	0,0
TOTAL	1812	100

Usos de Edificios:

- Aglomeración
- Industrial
- Recre-Deportivo
- Residencial
- Sanitario Docente
- Zonas Terciarias

Niveles Sonoros

- <55 dB(A)
- 55-60 dB(A)
- 60-65 dB(A)
- 65-70 dB(A)
- 70-75 dB(A)
- >75 dB(A)

Cuadricula Situación

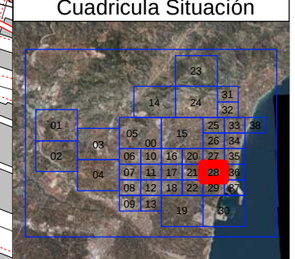

AJUNTAMENT
CASTELLÓ

Titulo del Proyecto:
MAPA ESTRATEGICO DE RUIDO
AGLOMERACIÓN DE CASTELLÓN DE LA PLANA

Acusttel®
Acústica y Telecomunicaciones

Fdo: Juan Luis Aguilera

ESCALA ORIGINAL UNE A-3
Numerica: 1:5.000
Gráfica
0 100 Metros

N

Titulo del Plano:
Mapa de Ruido Afección Ferrocarril
Indicador Lden (24h)

Fecha:
Febrero 2012

Codigo: Ag_VAL_33_4T_28

Hoja 28 de 38

AJUNTAMENT
DE CASTELLÓ

TABLA POBLACION AFECTADA

Lden		
dB(A)	Nº personas expresados en centenas	%
<55	1808,10	99,8
55-60	0,82	0,0
60-65	0,07	0,0
65-70	1,03	0,1
70-75	2,40	0,1
>75	0,00	0,0
TOTAL	1812	100

Usos de Edificios:

- Aglomeración
- Industrial
- Recre-Deportivo
- Residencial
- Sanitario Docente
- Zonas Terciarias

Niveles Sonoros

- <55 dB(A)
- 55-60 dB(A)
- 60-65 dB(A)
- 65-70 dB(A)
- 70-75 dB(A)
- >75 dB(A)

Cuadricula Situación

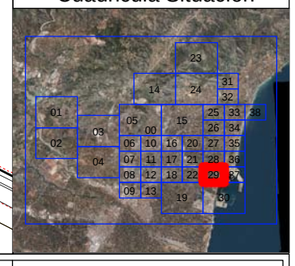

AJUNTAMENT
CASTELLÓ

Titulo del Proyecto:
MAPA ESTRATEGICO DE RUIDO
AGLOMERACIÓN DE CASTELLÓN DE LA PLANA

Acusttel® Acústica y Telecomunicaciones

Fdo: Juan Luis Aguilera

ESCALA ORIGINAL UNE A-3
Numerica: 1:5.000
Gráfica
0 100 Metros

N

Titulo del Plano:
Mapa de Ruido Afección Ferrocarril
Indicador Lden (24h)

Fecha:
Febrero 2012

Codigo: Ag_VAL_33_4T_29

Hoja 29 de 38

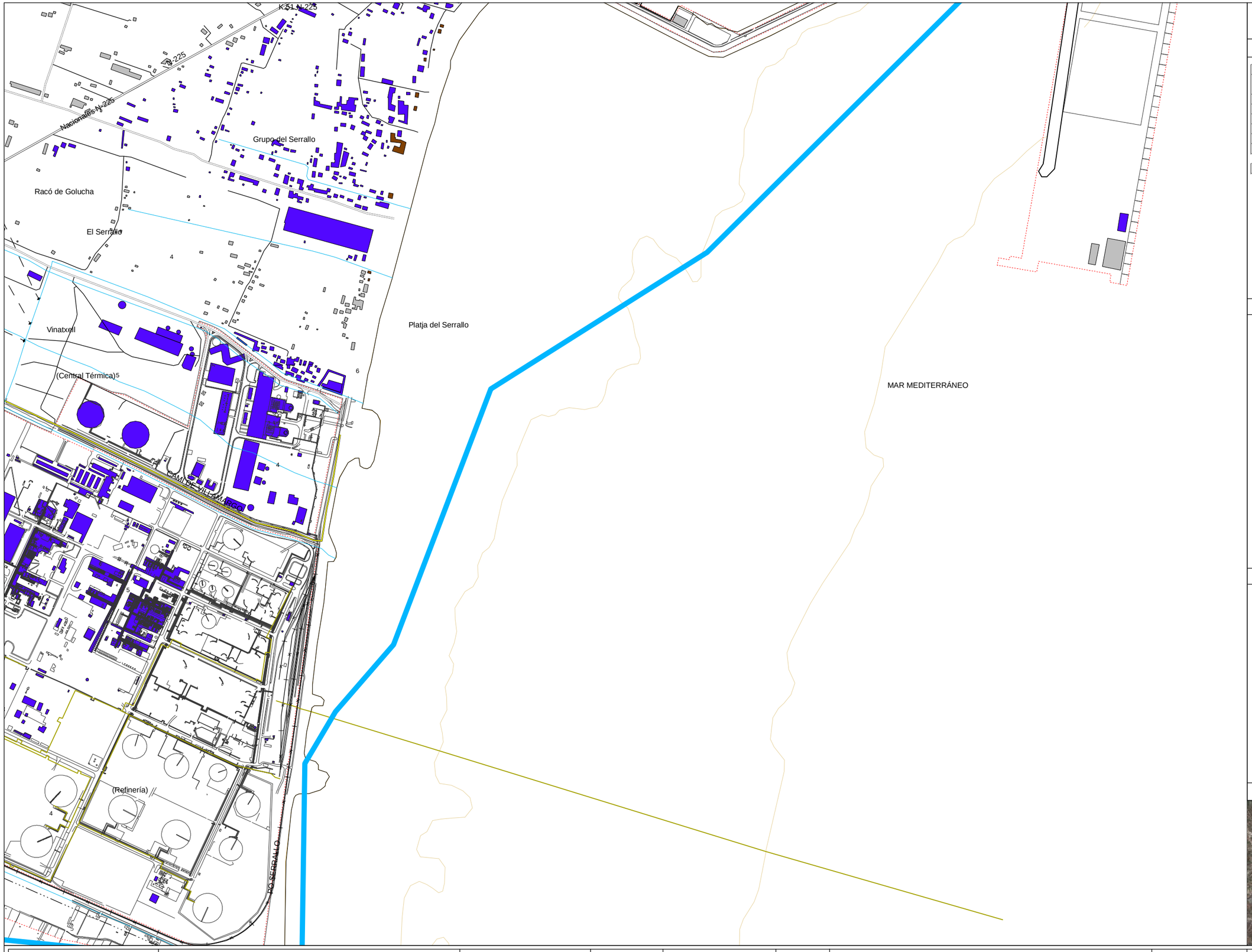

AJUNTAMENT
DE CASTELLÓ

TABLA POBLACION AFECTADA

Lden		
dB(A)	Nº personas expresados en centenas	%
<55	1808,10	99,8
55-60	0,82	0,0
60-65	0,07	0,0
65-70	1,03	0,1
70-75	2,40	0,1
>75	0,00	0,0
TOTAL	1812	100

Usos de Edificios:

- Aglomeración
- Industrial
- Recre-Deportivo
- Residencial
- Sanitario Docente
- Zonas Terciarias

Niveles Sonoros

- <55 dB(A)
- 55-60 dB(A)
- 60-65 dB(A)
- 65-70 dB(A)
- 70-75 dB(A)
- >75 dB(A)

Cuadricula Situación

AJUNTAMENT CASTELLÓ

Titulo del Proyecto:
MAPA ESTRATEGICO DE RUIDO
AGLOMERACIÓN DE CASTELLÓN DE LA PLANA

Acusttel® Acústica y Telecomunicaciones

Fdo: Juan Luis Aguilera

ESCALA ORIGINAL UNE A-3
Numerica: 1:10.000
Gráfica
0 200 Metros

N

Titulo del Plano:
Mapa de Ruido Afección Ferrocarril
Indicador Lden (24h)

Fecha:
Febrero 2012

Codigo: Ag_VAL_33_4T_30

Hoja 30 de 38

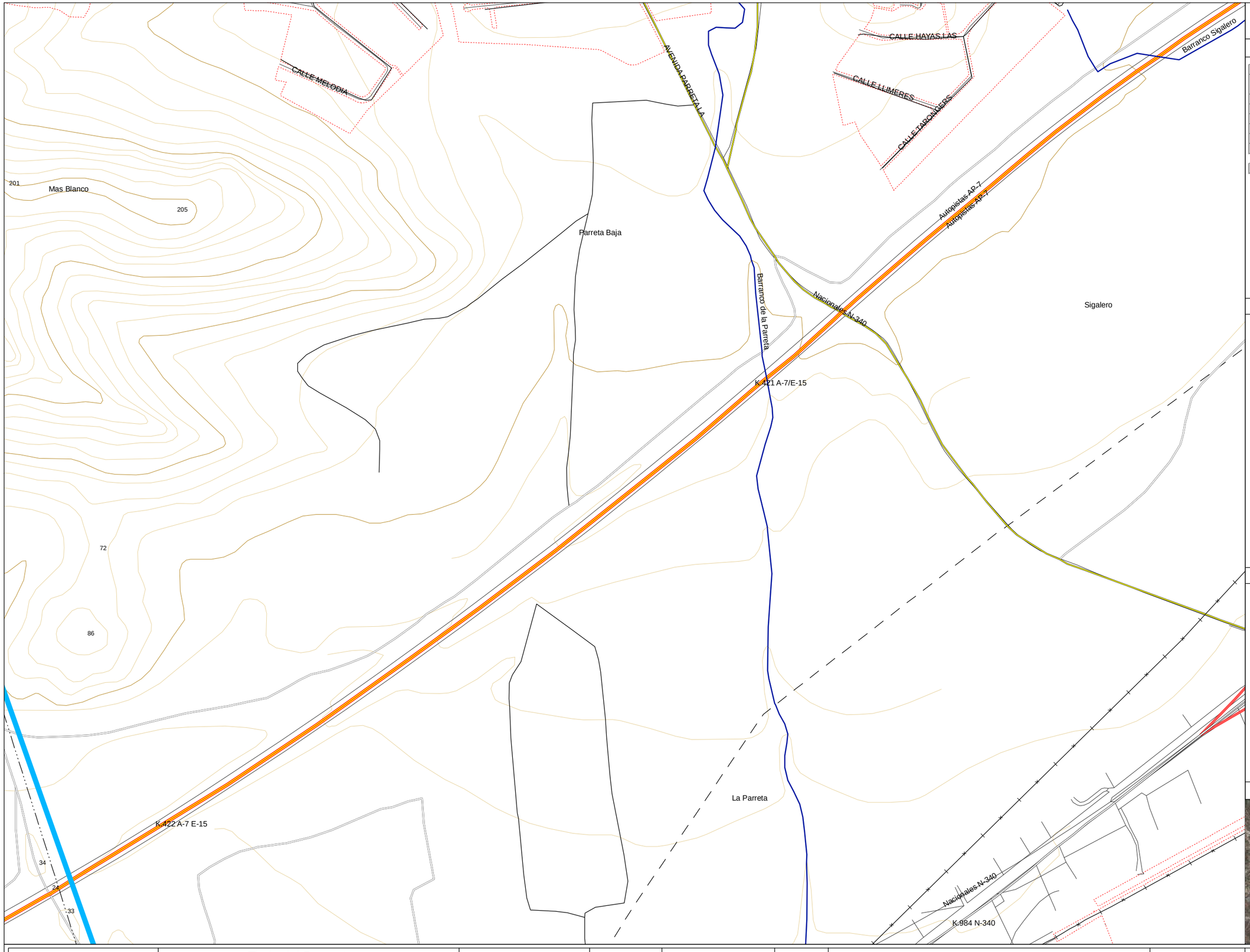

AJUNTAMENT
DE CASTELLÓ

TABLA POBLACION AFECTADA

Lden		
dB(A)	Nº personas expresados en centenas	%
<55	1808,10	99,8
55-60	0,82	0,0
60-65	0,07	0,0
65-70	1,03	0,1
70-75	2,40	0,1
>75	0,00	0,0
TOTAL	1812	100

Usos de Edificios:

- Aglomeración
- Industrial
- Recre-Deportivo
- Residencial
- Sanitario Docente
- Zonas Terciarias

Niveles Sonoros

- <55 dB(A)
- 55-60 dB(A)
- 60-65 dB(A)
- 65-70 dB(A)
- 70-75 dB(A)
- >75 dB(A)

Cuadricula Situación

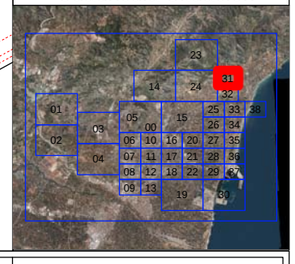

AJUNTAMENT
CASTELLÓ

Titulo del Proyecto:
MAPA ESTRATEGICO DE RUIDO
AGLOMERACIÓN DE CASTELLÓN DE LA PLANA

Acusttel®
Acústica y Telecomunicaciones

Fdo: Juan Luis Aguilera

ESCALA ORIGINAL UNE A-3
Numerica: 1:5.000
Gráfica
0 100 Metros

N

Titulo del Plano:
Mapa de Ruido Afección Ferrocarril
Indicador Lden (24h)

Fecha:
Febrero 2012

Codigo: Ag_VAL_33_4T_31

Hoja 31 de 38

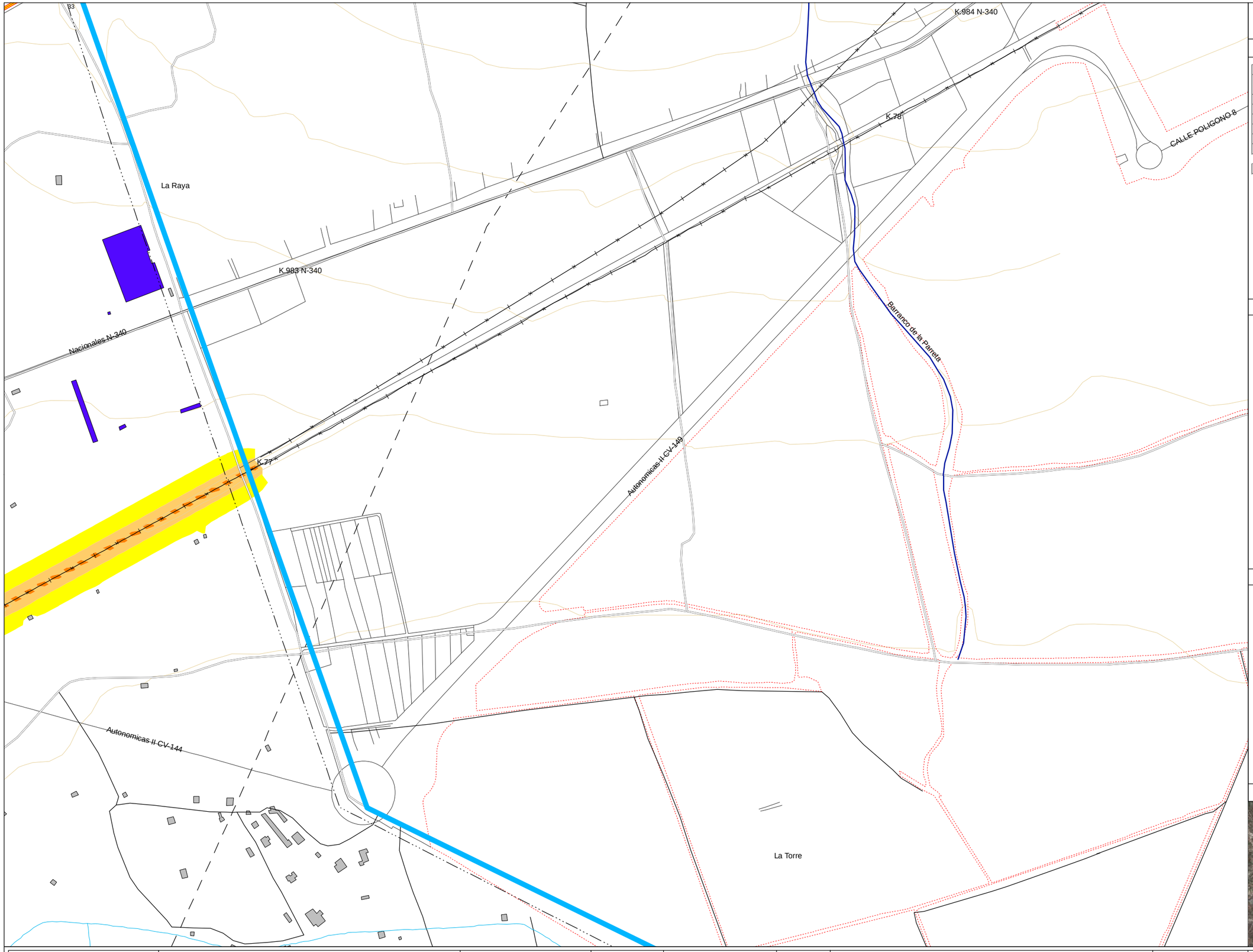

AJUNTAMENT
DE CASTELLÓ

TABLA POBLACION AFECTADA

Lden		
dB(A)	Nº personas expresados en centenas	%
<55	1808,10	99,8
55-60	0,82	0,0
60-65	0,07	0,0
65-70	1,03	0,1
70-75	2,40	0,1
>75	0,00	0,0
TOTAL	1812	100

Usos de Edificios:

- Aglomeración
- Industrial
- Recre-Deportivo
- Residencial
- Sanitario Docente
- Zonas Terciarias

Niveles Sonoros

- <55 dB(A)
- 55-60 dB(A)
- 60-65 dB(A)
- 65-70 dB(A)
- 70-75 dB(A)
- >75 dB(A)

Cuadricula Situación

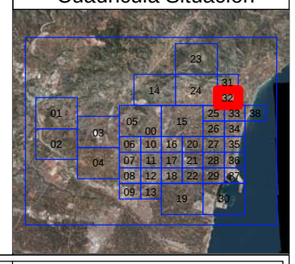

AJUNTAMENT
CASTELLÓ

Titulo del Proyecto:
MAPA ESTRATEGICO DE RUIDO
AGLOMERACIÓN DE CASTELLÓN DE LA PLANA

Acusttel® Acústica y Telecomunicaciones

Fdo: Juan Luis Aguilera

ESCALA ORIGINAL UNE A-3
Numerica: 1:5.000
Gráfica
Metros
0 100

N

Titulo del Plano:
Mapa de Ruido Afección Ferrocarril
Indicador Lden (24h)

Fecha:
Febrero 2012

Codigo: Ag_VAL_33_4T_32

Hoja 32 de 38

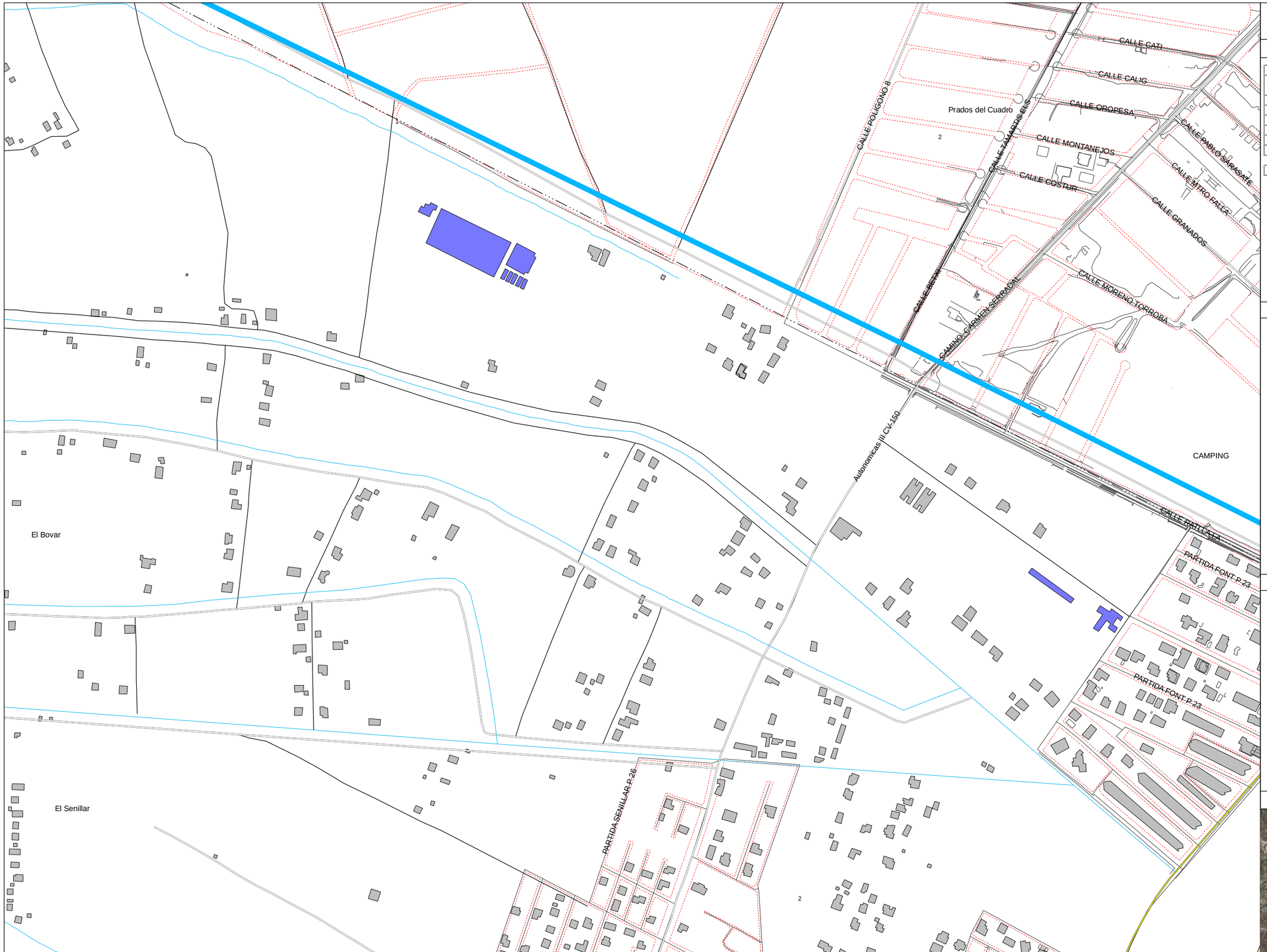

AJUNTAMENT
DE CASTELLÓ

TABLA POBLACION AFECTADA

Lden		
dB(A)	Nº personas expresados en centenas	%
<55	1808,10	99,8
55-60	0,82	0,0
60-65	0,07	0,0
65-70	1,03	0,1
70-75	2,40	0,1
>75	0,00	0,0
TOTAL	1812	100

Usos de Edificios:

- Aglomeración
- Industrial
- Recre-Deportivo
- Residencial
- Sanitario Docente
- Zonas Terciarias

Niveles Sonoros

- <55 dB(A)
- 55-60 dB(A)
- 60-65 dB(A)
- 65-70 dB(A)
- 70-75 dB(A)
- >75 dB(A)

Cuadricula Situación

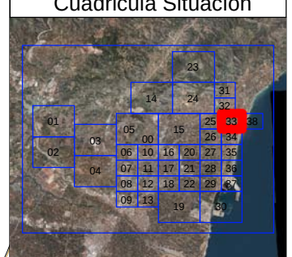

AJUNTAMENT CASTELLÓ

Titulo del Proyecto:
MAPA ESTRATEGICO DE RUIDO
AGLOMERACIÓN DE CASTELLÓN DE LA PLANA

Acusttel® Acústica y Telecomunicaciones

Fdo: Juan Luis Aguilera

ESCALA ORIGINAL UNE A-3
Numerica: 1:5.000
Gráfica
0 100 Metros

N

Titulo del Plano:
Mapa de Ruido Afección Ferrocarril
Indicador Lden (24h)

Fecha:
Febrero 2012

Codigo: Ag_VAL_33_4T_33

Hoja 33 de 38

AJUNTAMENT
DE CASTELLÓ

TABLA POBLACION AFECTADA

Lden		
dB(A)	Nº personas expresados en centenas	%
<55	1808,10	99,8
55-60	0,82	0,0
60-65	0,07	0,0
65-70	1,03	0,1
70-75	2,40	0,1
>75	0,00	0,0
TOTAL	1812	100

Usos de Edificios:

- Aglomeración
- Industrial
- Recre-Deportivo
- Residencial
- Sanitario Docente
- Zonas Terciarias

Niveles Sonoros

- <55 dB(A)
- 55-60 dB(A)
- 60-65 dB(A)
- 65-70 dB(A)
- 70-75 dB(A)
- >75 dB(A)

Cuadricula Situación

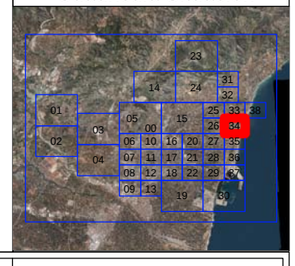

AJUNTAMENT
CASTELLÓ

Titulo del Proyecto:
MAPA ESTRATEGICO DE RUIDO
AGLOMERACIÓN DE CASTELLÓN DE LA PLANA

Acusttel®
Acústica y Telecomunicaciones

Fdo: Juan Luis Aguilera

ESCALA ORIGINAL UNE A-3
Numerica: 1:5.000
Gráfica
0 100 Metros

N

Titulo del Plano:
Mapa de Ruido Afección Ferrocarril
Indicador Lden (24h)

Fecha:
Febrero 2012

Codigo: Ag_VAL_33_4T_34

Hoja 34 de 38

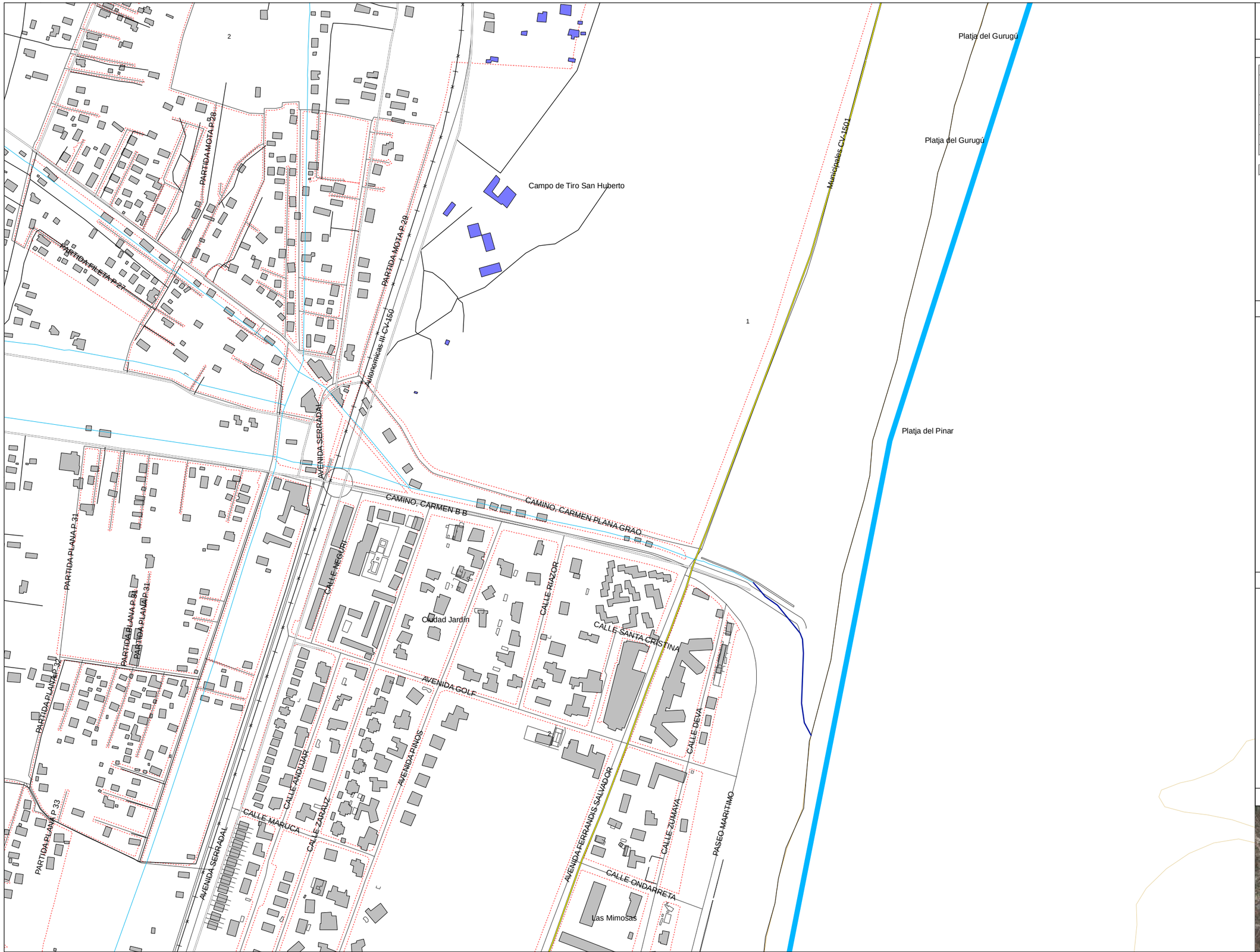

AJUNTAMENT
DE CASTELLÓ

TABLA POBLACION AFECTADA

Lden		
dB(A)	Nº personas expresados en centenas	%
<55	1808,10	99,8
55-60	0,82	0,0
60-65	0,07	0,0
65-70	1,03	0,1
70-75	2,40	0,1
>75	0,00	0,0
TOTAL	1812	100

Usos de Edificios:

- Aglomeración
- Industrial
- Recre-Deportivo
- Residencial
- Sanitario Docente
- Zonas Terciarias

Niveles Sonoros

- <55 dB(A)
- 55-60 dB(A)
- 60-65 dB(A)
- 65-70 dB(A)
- 70-75 dB(A)
- >75 dB(A)

Cuadricula Situación

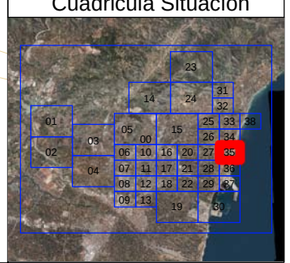

AJUNTAMENT
CASTELLÓ

Titulo del Proyecto:
MAPA ESTRATEGICO DE RUIDO
AGLOMERACIÓN DE CASTELLÓN DE LA PLANA

Acusttel®
Acústica y Telecomunicaciones

Fdo: Juan Luis Aguilera

ESCALA ORIGINAL UNE A-3
Numerica: 1:5.000
Gráfica
0 Metros 100

N

Titulo del Plano:
Mapa de Ruido Afección Ferrocarril
Indicador Lden (24h)

Fecha:
Febrero 2012

Codigo: Ag_VAL_33_4T_35

Hoja 35 de 38

AJUNTAMENT
DE CASTELLÓ

TABLA POBLACION AFECTADA

Lden		
dB(A)	Nº personas expresados en centenas	%
<55	1808,10	99,8
55-60	0,82	0,0
60-65	0,07	0,0
65-70	1,03	0,1
70-75	2,40	0,1
>75	0,00	0,0

TOTAL	1812	100

Usos de Edificios:

- Aglomeración
- Industrial
- Recre-Deportivo
- Residencial
- Sanitario Docente
- Zonas Terciarias

Niveles Sonoros

- <55 dB(A)
- 55-60 dB(A)
- 60-65 dB(A)
- 65-70 dB(A)
- 70-75 dB(A)
- >75 dB(A)

Cuadricula Situación

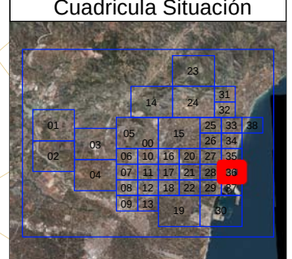

CALLE SARDINERO
CALLE CASTAÑEDA
CALLE MANUEL CUBEDO
AVENIDA SERRADAL
CALLE ZARAUZ
AVENIDA PINOS
Campo de Golf Costa de Azahar
CALLE JOANOT MARTORELL
PLAZA TABALETERS DELS
CALLE DOL AINERS
CALLE TIRANT LO BLANCH
CALLE REDERAS
CALLE TRIANA
AVENIDA CONCENTRACIÓN HARLEY D
CALLE CABO DE PALOS
PARQUE NATURAL EL PINAR
AVENIDA FERRANDIS SALVADOR
CALLE PROYECTO NUM 325
AVENIDA CASTALIA
AVENIDA CONCHAS
PLAZA AMERICAS
PASEO MARITIMO
CALLE ACAPULCO
CALLE MARACAIBO
AVENIDA PARQUE
CALLE MIAMI
Costa de Azahar
CALLE TAMPA
AVENIDA CASTALIA
Platja el Palmeral
1
3

AJUNTAMENT CASTELLÓ	Titulo del Proyecto: MAPA ESTRATEGICO DE RUIDO AGLOMERACIÓN DE CASTELLÓN DE LA PLANA	Acusttel® Acústica y Telecomunicaciones	Fdo: Juan Luis Aguilera	ESCALA ORIGINAL UNE A-3 Numerica: 1:5.000 Gráfica 0 100 Metros	N	Titulo del Plano: Mapa de Ruido Afección Ferrocarril Indicador Lden (24h)

Fecha: Febrero 2012	Codigo: Ag_VAL_33_4T_36
	Hoja 36 de 38

AJUNTAMENT
DE CASTELLÓ

TABLA POBLACION AFECTADA

Lden		
dB(A)	Nº personas expresados en centenas	%
<55	1808,10	99,8
55-60	0,82	0,0
60-65	0,07	0,0
65-70	1,03	0,1
70-75	2,40	0,1
>75	0,00	0,0
TOTAL	1812	100

Usos de Edificios:

- Aglomeración
- Industrial
- Recre-Deportivo
- Residencial
- Sanitario Docente
- Zonas Terciarias

Niveles Sonoros

- <55 dB(A)
- 55-60 dB(A)
- 60-65 dB(A)
- 65-70 dB(A)
- 70-75 dB(A)
- >75 dB(A)

Cuadricula Situación

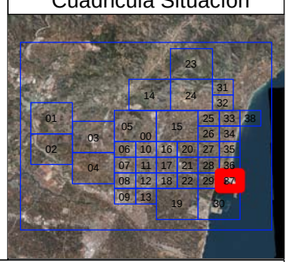

AJUNTAMENT CASTELLÓ

Titulo del Proyecto:
MAPA ESTRATEGICO DE RUIDO
AGLOMERACIÓN DE CASTELLÓN DE LA PLANA

Acusttel® Acústica y Telecomunicaciones

Fdo: Juan Luis Aguilera

ESCALA ORIGINAL UNE A-3
Numerica: 1:5.000
Gráfica
0 100 Metros

N

Titulo del Plano:
Mapa de Ruido Afección Ferrocarril
Indicador Lden (24h)

Fecha:
Febrero 2012

Codigo: Ag_VAL_33_4T_37

Hoja 37 de 38

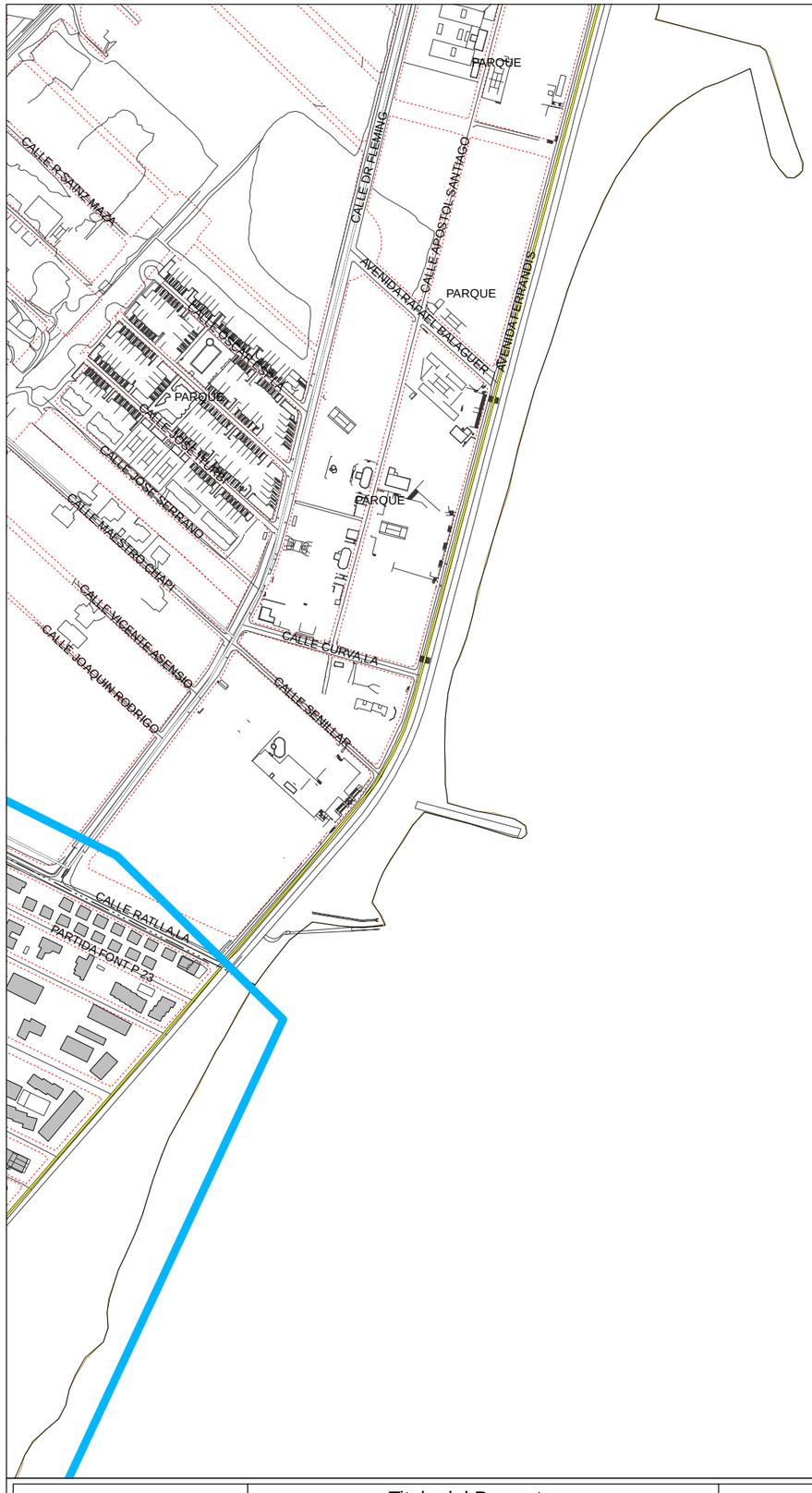

AJUNTAMENT
DE CASTELLÓ

TABLA POBLACION AFECTADA

Lden		
dB(A)	Nº personas expresados en centenas	%
<55	1808,10	99,8
55-60	0,82	0,0
60-65	0,07	0,0
65-70	1,03	0,1
70-75	2,40	0,1
>75	0,00	0,0
TOTAL	1812	100

Usos de Edificios:

- Aglomeración
- Industrial
- Recre-Deportivo
- Residencial
- Sanitario Docente
- Zonas Terciarias

Niveles Sonoros

- <55 dB(A)
- 55-60 dB(A)
- 60-65 dB(A)
- 65-70 dB(A)
- 70-75 dB(A)
- >75 dB(A)

Cuadricula Situación

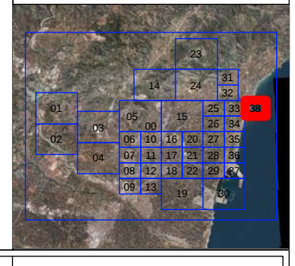

AJUNTAMENT
CASTELLÓ

Titulo del Proyecto:
MAPA ESTRATEGICO DE RUIDO
AGLOMERACIÓN DE CASTELLÓN DE LA PLANA

Acusttel® Acústica y Telecomunicaciones

Fdo: Juan Luis Aguilera

ESCALA ORIGINAL UNE A-3
Numerica: 1:5.000
Gráfica
0 100 Metros

N

Titulo del Plano:
Mapa de Ruido Afección Ferrocarril
Indicador Lden (24h)

Fecha:
Febrero 2012

Codigo: Ag_VAL_33_4T_38

Hoja 38 de 38