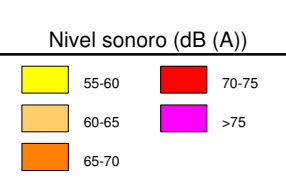
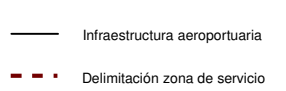


AEROPUERTO DE MÁLAGA - COSTA DEL SOL

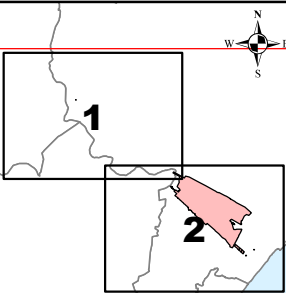
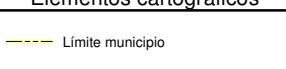
L_{den}

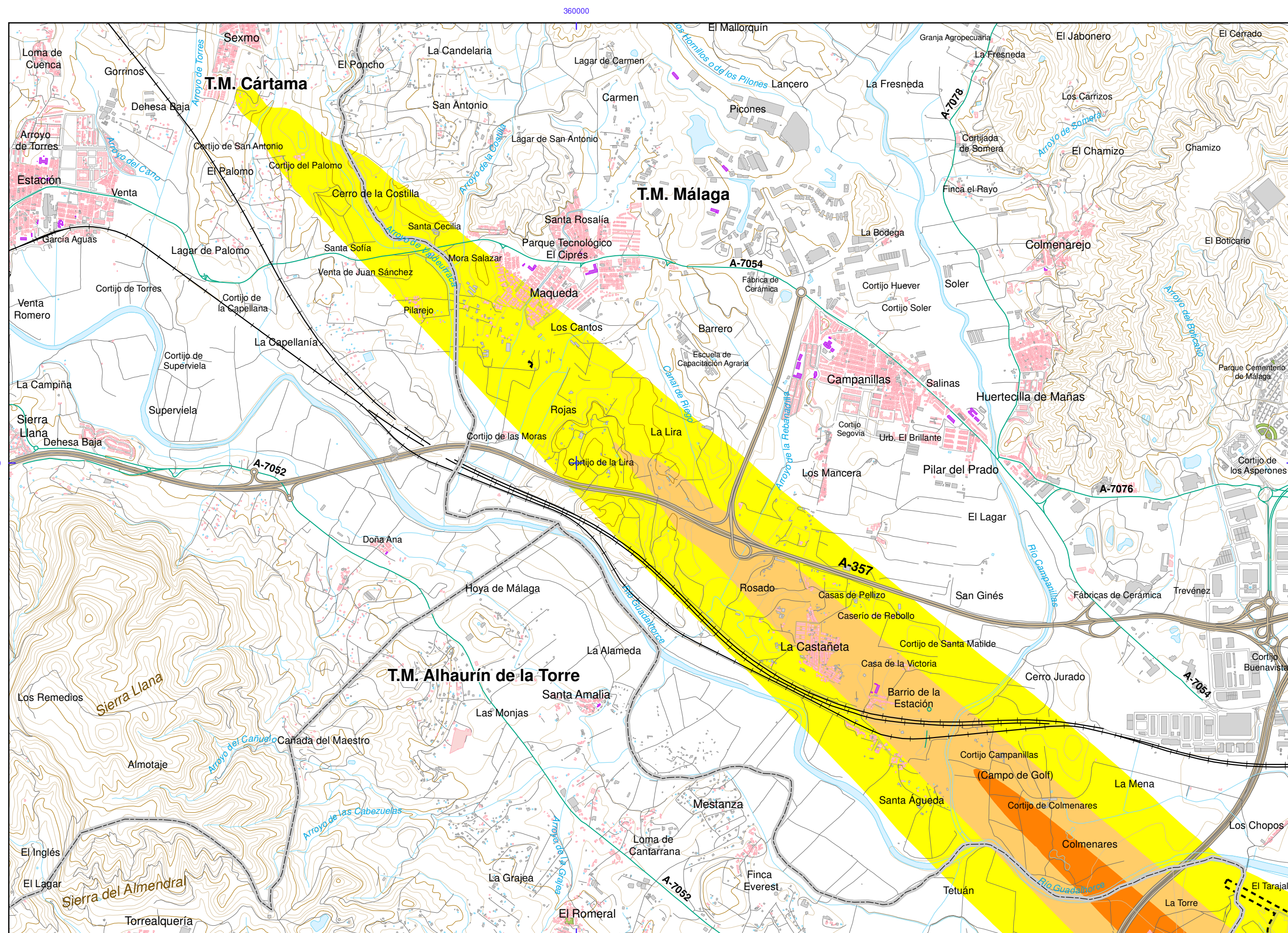


Otros elementos



Elementos cartográficos





AEROPUERTO DE MÁLAGA - COSTA DEL SOL

Lden

Nivel sonoro (dB (A))

55-60	70-75
60-65	>75
65-70	

Tipos de edificio

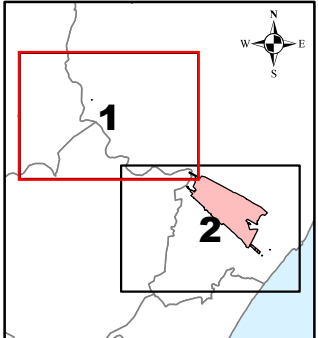
Usos residenciales
Usos sanitarios o docentes
Usos industriales o comerciales

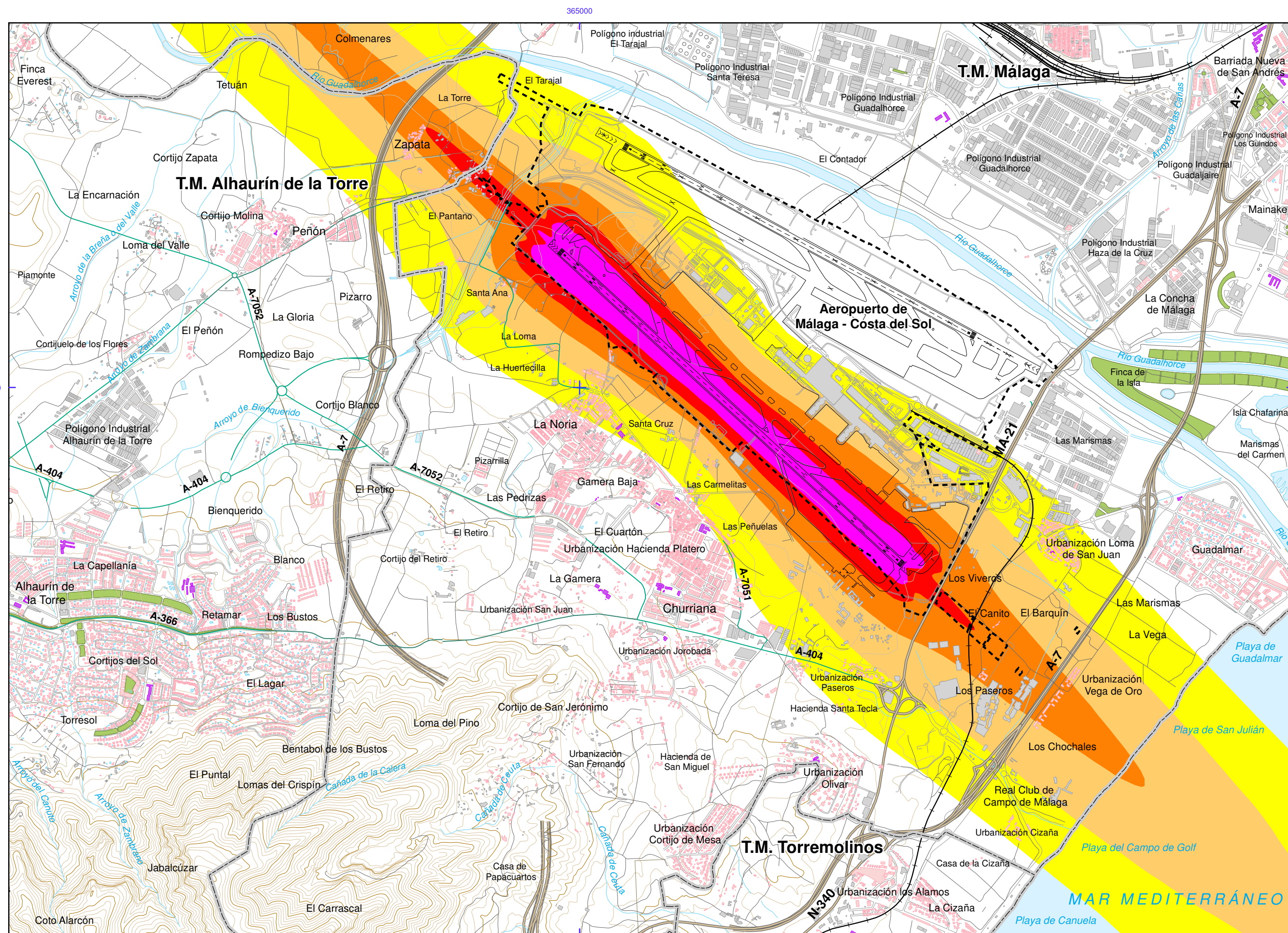
Otros elementos

Infraestructura aeroportuaria
Delimitación zona de servicio
Salinas
Lagunas, lagos, etc
Zonas Verdes
Depósitos

Elementos cartográficos

Limite municipio
Autopistas y autovías
Carreteras nacionales y autonómicas
Carreteras locales y caminos
FFCC
Cursos de agua
Cursos de agua intermitentes
Curva nivel normal
Curva nivel maestra
Tuberías
Otros elementos cartográficos





AEROPUERTO DE MÁLAGA - COSTA DEL SOL

L_{den}

Nivel sonoro (dB (A))

55-60	70-75
60-65	>75
65-70	

Tipos de edificio

Usos residenciales
Usos sanitarios o docentes
Usos industriales o comerciales

Otros elementos

Infraestructura aeroportuaria
Delimitación zona de servicio
Salinas
Lagunas, lagos, etc
Zonas Verdes
Depósitos

Elementos cartográficos

Límite municipio
Autopistas y autovías
Carreteras nacionales y autonómicas
Carreteras locales y caminos
FFCC
Cursos de agua
Cursos de agua intermitentes
Curva nivel normal
Curva nivel maestra
Tuberías
Otros elementos cartográficos

