

UME: Madrid Atocha Cercanías-Guadalajara
CLAVE: 18000.70108.70200/07

TABLAS DE DATOS

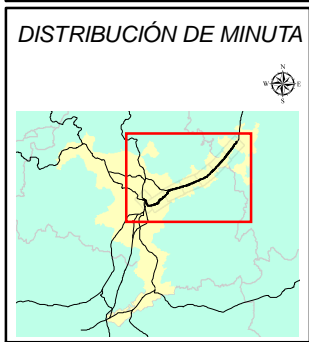
LEYENDA TEMÁTICA

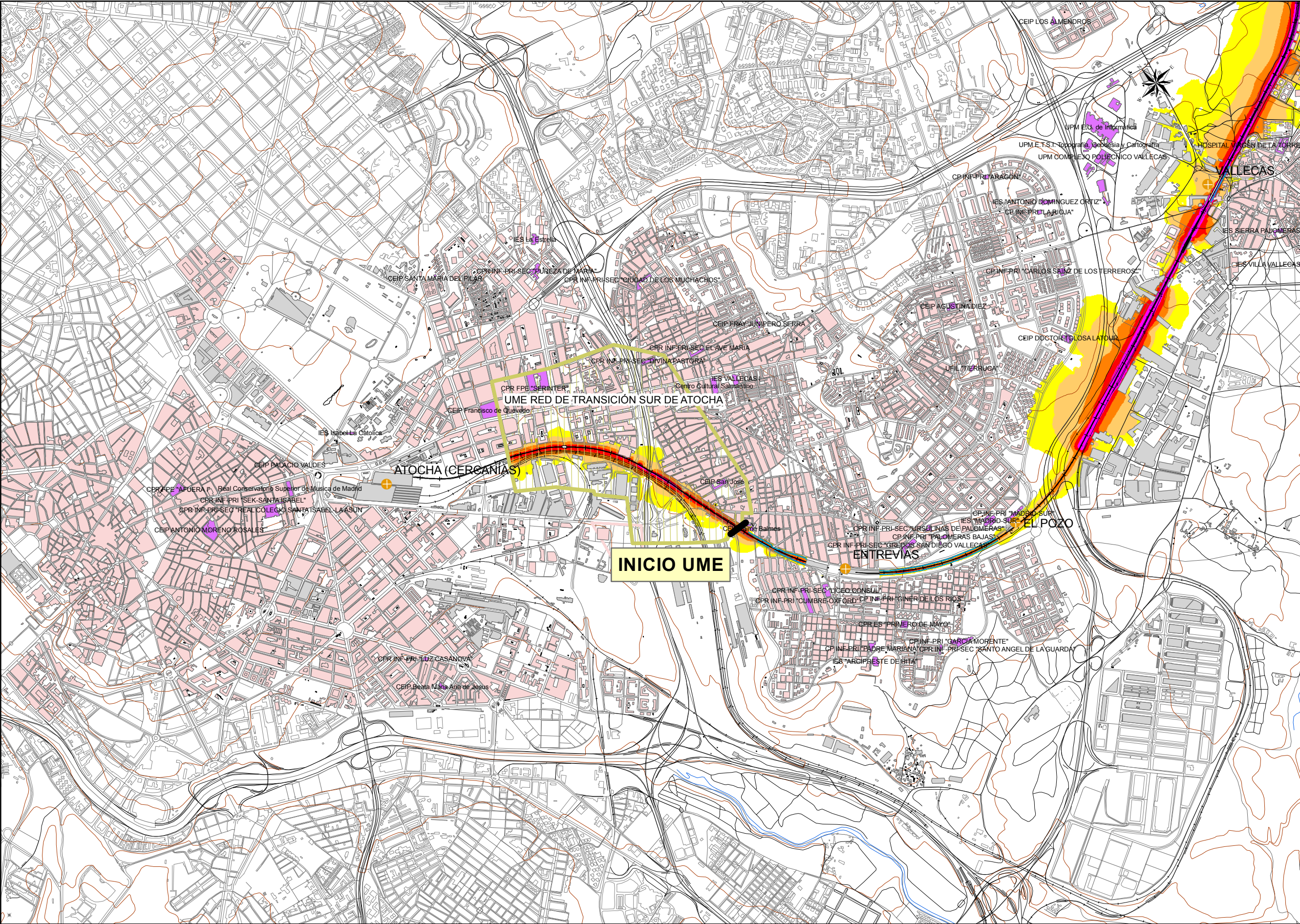
Elementos cartográficos

- Ferrocarril en estudio
- Estación de ferrocarril
- Red de ferrocarriles
- Carreteras
- Río / lago
- Límite de municipio

Otros elementos

- Pantalla acústica
- Dique de tierra



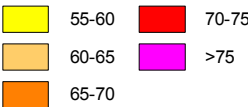


UME: Madrid Atocha Cercanías-Guadalajara
CLAVE: 18000.70108.70200.07

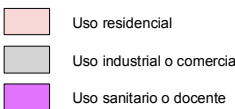
TABLAS DE DATOS

LEYENDA TEMÁTICA

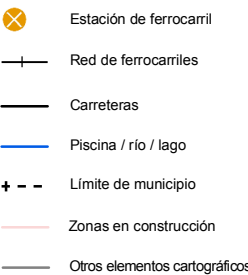
Nivel sonoro (dB(A))



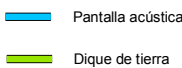
Tipos de edificio



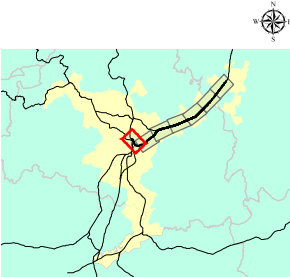
Elementos cartográficos



Otros elementos



DISTRIBUCIÓN DE MINUTA



SECRETARÍA DE ESTADO DE
INFRAESTRUCTURAS Y PLANIFICACIÓN
SECRETARÍA GENERAL DE INFRAESTRUCTURAS
DIRECCIÓN GENERAL DE FERROCARRILES




DIRECCIÓN GENERAL DE SEGURIDAD,
ORGANIZACIÓN Y RECURSOS HUMANOS
DIRECCIÓN DE CALIDAD Y MEDIO AMBIENTE
DIRECCIÓN DE MEDIO AMBIENTE

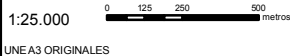
CONSULTOR



FIRMAS



ESCALAS



UNE A3 ORIGINALES

TÍTULO COMPLEMENTARIO

MER. Grandes Ejes Ferroviarios.
UME: Madrid Atocha Cercanías-Guadalajara

FECHA

AGOSTO 2007

Nº DE PLANO

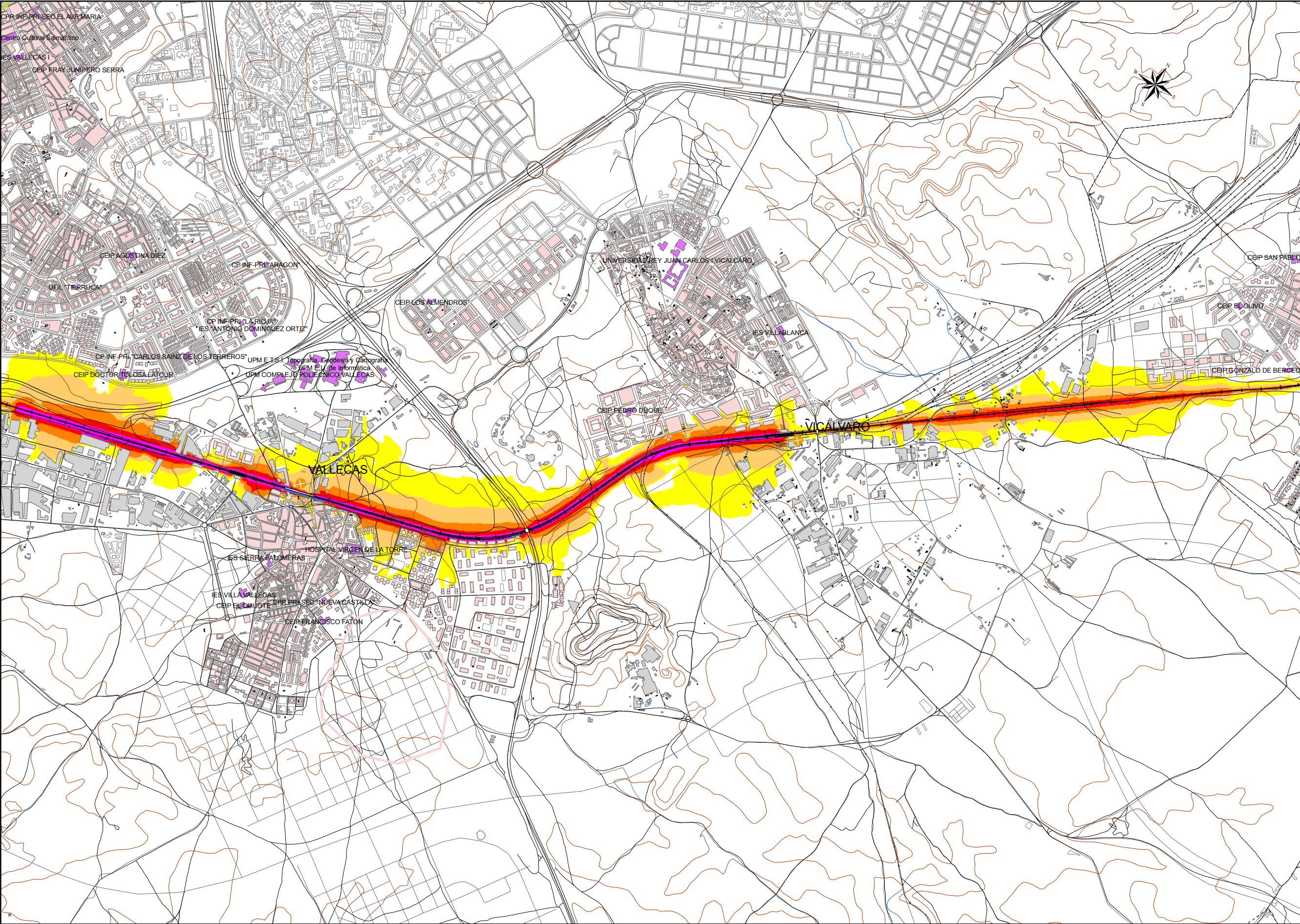
A.3.4

HOJA X DE Y

1 de 7

DESIGNACIÓN

MAPA DE NIVELES SONOROS
LDEN



UME: Madrid Atocha Cercanías-Guadalajara
CLAVE: 18000.70108.70200.07

TABLAS DE DATOS

LEYENDA TEMÁTICA

Nivel sonoro (dB(A))

55-60	70-75
60-65	>75
65-70	

Tipos de edificio

	Uso residencial
	Uso industrial o comercial
	Uso sanitario o docente

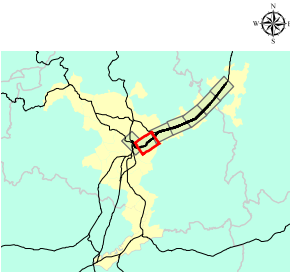
Elementos cartográficos

	Estación de ferrocarril
	Red de ferrocarriles
	Carreteras
	Piscina / río / lago
	Límite de municipio
	Zonas en construcción
	Otros elementos cartográficos

Otros elementos

	Pantalla acústica
	Dique de tierra

DISTRIBUCIÓN DE MINUTA



SECRETARÍA DE ESTADO DE
INFRAESTRUCTURAS Y PLANIFICACIÓN
SECRETARÍA GENERAL DE INFRAESTRUCTURAS
DIRECCIÓN GENERAL DE FERROCARRILES



DIRECCIÓN GENERAL DE SEGURIDAD
ORGANIZACIÓN Y RECURSOS HUMANOS
DIRECCIÓN DE CALIDAD Y MEDIO AMBIENTE
DIRECCIÓN DE MEDIO AMBIENTE

CONSULTOR



FIRMAS

José Luis Eguiguren
Antonio Raya

ESCALAS

1:25.000

UNE A3 ORIGINALES

0 125 250 500 metros

TÍTULO COMPLEMENTARIO

MER. Grandes Ejes Ferroviarios.
UME: Madrid Atocha Cercanías-Guadalajara

FECHA

AGOSTO 2007

Nº DE PLANO

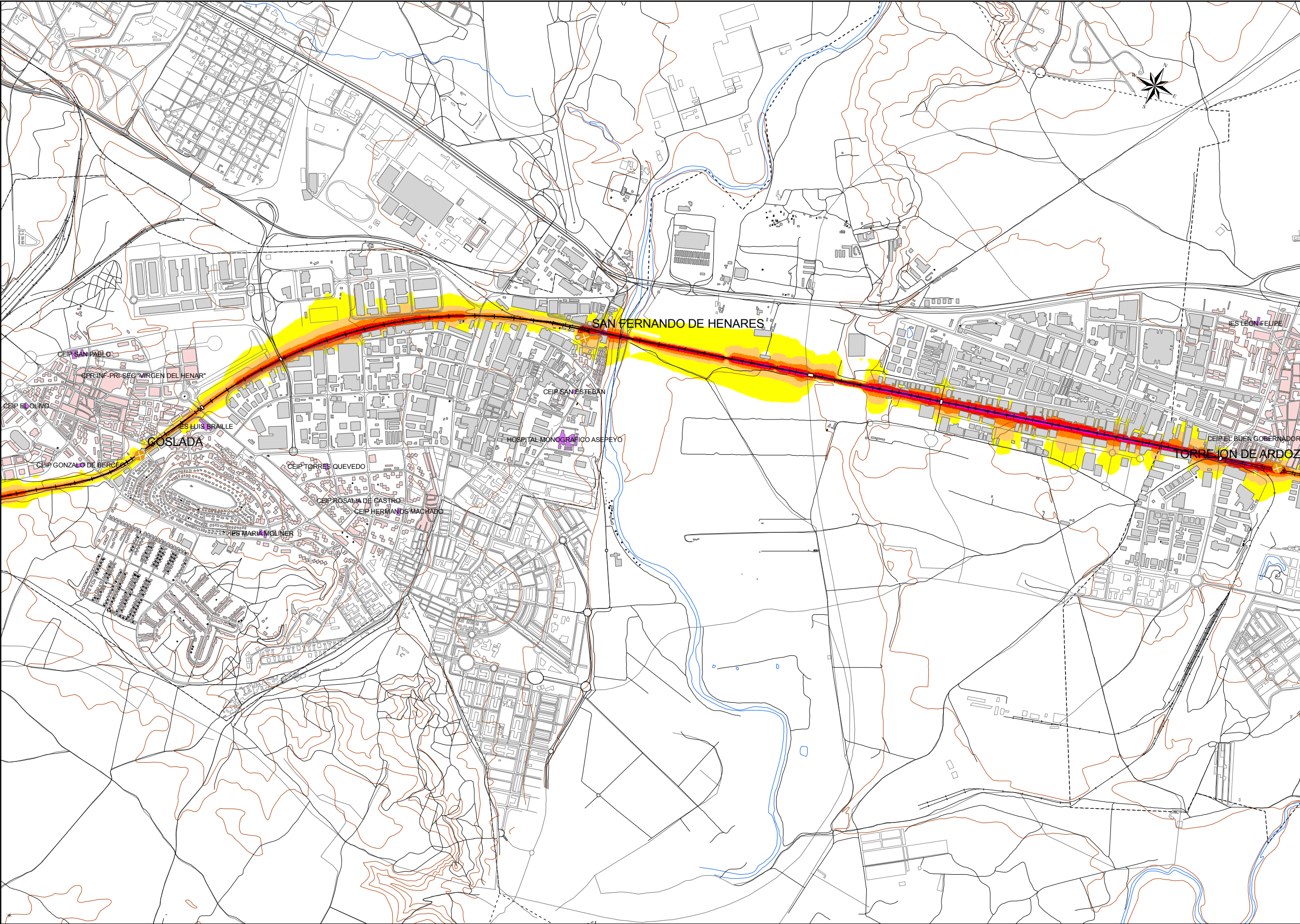
A.3.4

HOJA X DE Y

2 de 7

DESIGNACIÓN

MAPA DE NIVELES SONOROS
LDEN



UME: Madrid Atocha Cercanías-Guadalajara
CLAVE: 18000.70108.70200.07

TABLAS DE DATOS

LEYENDA TEMÁTICA

Nivel sonoro (dB(A))

55-60	70-75
60-65	>75
65-70	

Tipos de edificio

Usos residenciales
Usos industriales o comerciales
Usos sanitarios o docentes

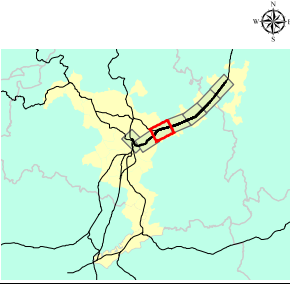
Elementos cartográficos

Estación de ferrocarril
Red de ferrocarriles
Carreteras
Piscina / río / lago
Límite de municipio
Zonas en construcción
Otros elementos cartográficos

Otros elementos

Pantalla acústica
Dique de tierra

DISTRIBUCIÓN DE MINUTA



SECRETARÍA DE ESTADO DE
INFRAESTRUCTURAS Y PLANIFICACIÓN
SECRETARÍA GENERAL DE INFRAESTRUCTURAS
DIRECCIÓN GENERAL DE FERROCARRILES



DIRECCIÓN GENERAL DE SEGURIDAD
ORGANIZACIÓN Y RECURSOS HUMANOS
DIRECCIÓN DE CALIDAD Y MEDIO AMBIENTE
DIRECCIÓN DE MEDIO AMBIENTE

CONSULTOR



FIRMAS

José Luis Eguiguren
Antonio Raya

ESCALAS

1:25.000

UNE A3 ORIGINALES

0 125 250 500 metros

TÍTULO COMPLEMENTARIO

MER. Grandes Ejes Ferroviarios.
UME: Madrid Atocha Cercanías-Guadalajara

FECHA

AGOSTO 2007

Nº DE PLANO

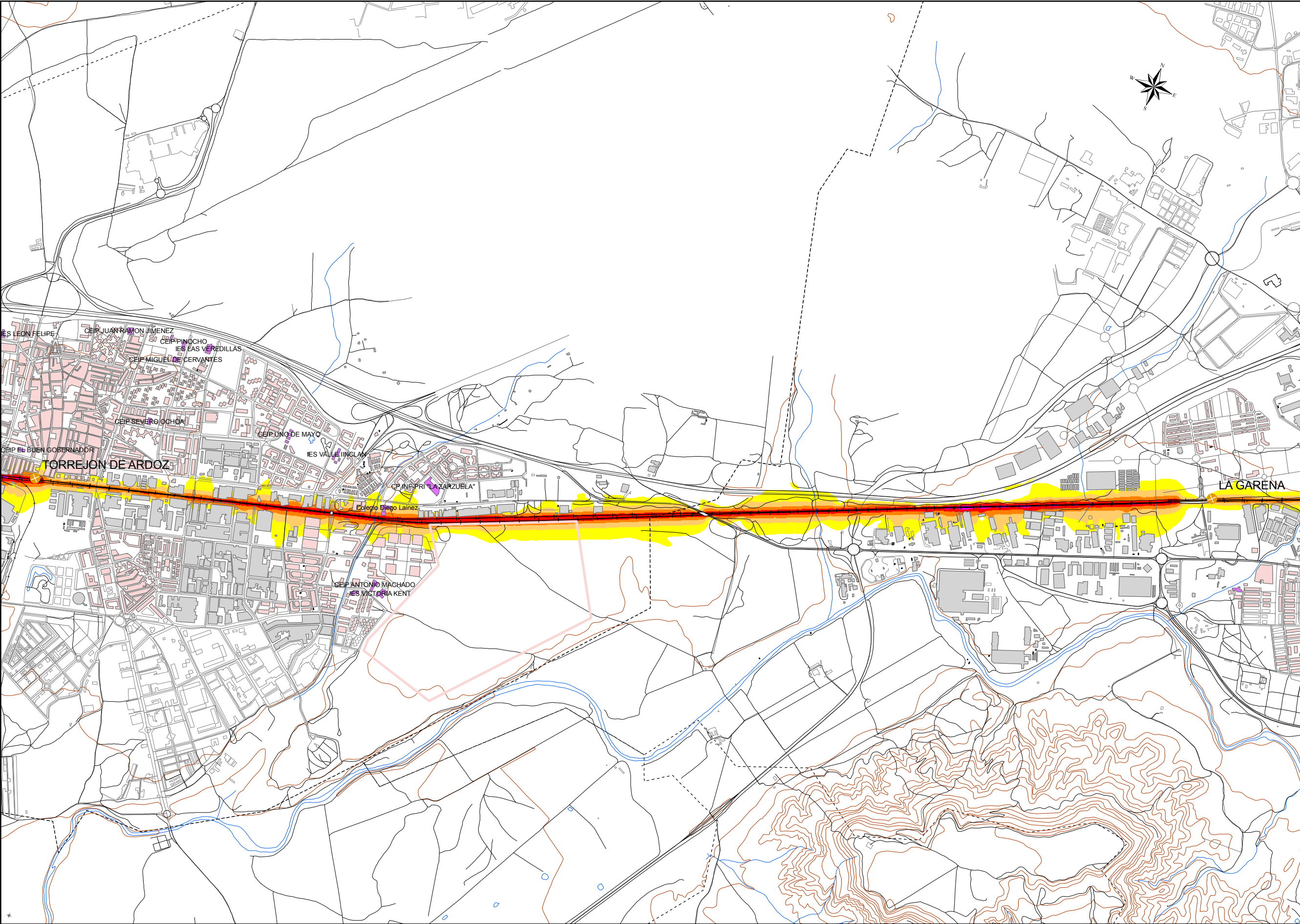
A.3.4

HOJA X DE Y

3 de 7

DESIGNACIÓN

MAPA DE NIVELES SONOROS
LDEN



UME: Madrid Atocha Cercanías-Guadalajara
CLAVE: 18000.70108.70200.07

TABLAS DE DATOS

LEYENDA TEMÁTICA

Nivel sonoro (dB(A))

55-60	70-75
60-65	>75
65-70	

Tipos de edificio

Uso residencial
Uso industrial o comercial
Uso sanitario o docente

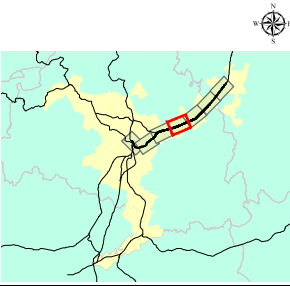
Elementos cartográficos

Estación de ferrocarril
Red de ferrocarriles
Carreteras
Piscina / río / lago
Límite de municipio
Zonas en construcción
Otros elementos cartográficos

Otros elementos

Pantalla acústica
Dique de tierra

DISTRIBUCIÓN DE MINUTA



SECRETARÍA DE ESTADO DE
INFRAESTRUCTURAS Y PLANIFICACIÓN
SECRETARÍA GENERAL DE INFRAESTRUCTURAS
DIRECCIÓN GENERAL DE FERROCARRILES



DIRECCIÓN GENERAL DE SEGURIDAD,
ORGANIZACIÓN Y RECURSOS HUMANOS
DIRECCIÓN DE CALIDAD Y MEDIO AMBIENTE
DIRECCIÓN DE MEDIO AMBIENTE

CONSULTOR



FIRMAS

José Luis Eguiguren
Antonio Raya

ESCALAS

1:25.000

UNE A3 ORIGINALES

0 125 250 500 metros

TÍTULO COMPLEMENTARIO

MER. Grandes Ejes Ferroviarios.
UME: Madrid Atocha Cercanías-Guadalajara

FECHA

AGOSTO 2007

Nº DE PLANO

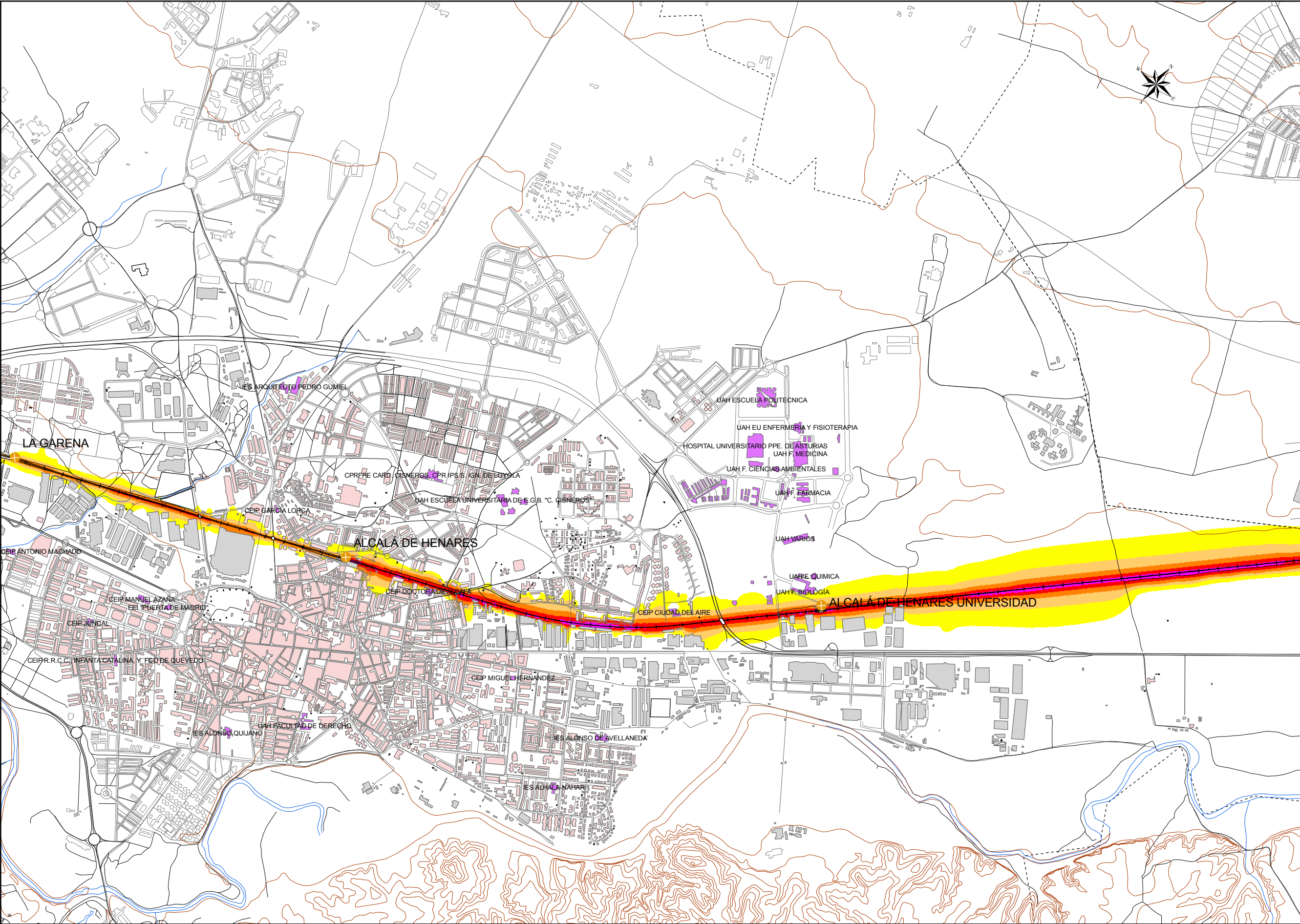
A.3.4

HOJA X DE Y

4 de 7

DESIGNACIÓN

MAPA DE NIVELES SONOROS
LDEN



UME: Madrid Atocha Cercanías-Guadalajara
CLAVE: 18000.70108.70200/07

TABLAS DE DATOS

LEYENDA TEMÁTICA

Nivel sonoro (dB(A))

55-60	70-75
60-65	>75
65-70	

Tipos de edificio

Uso residencial
Uso industrial o comercial
Uso sanitario o docente

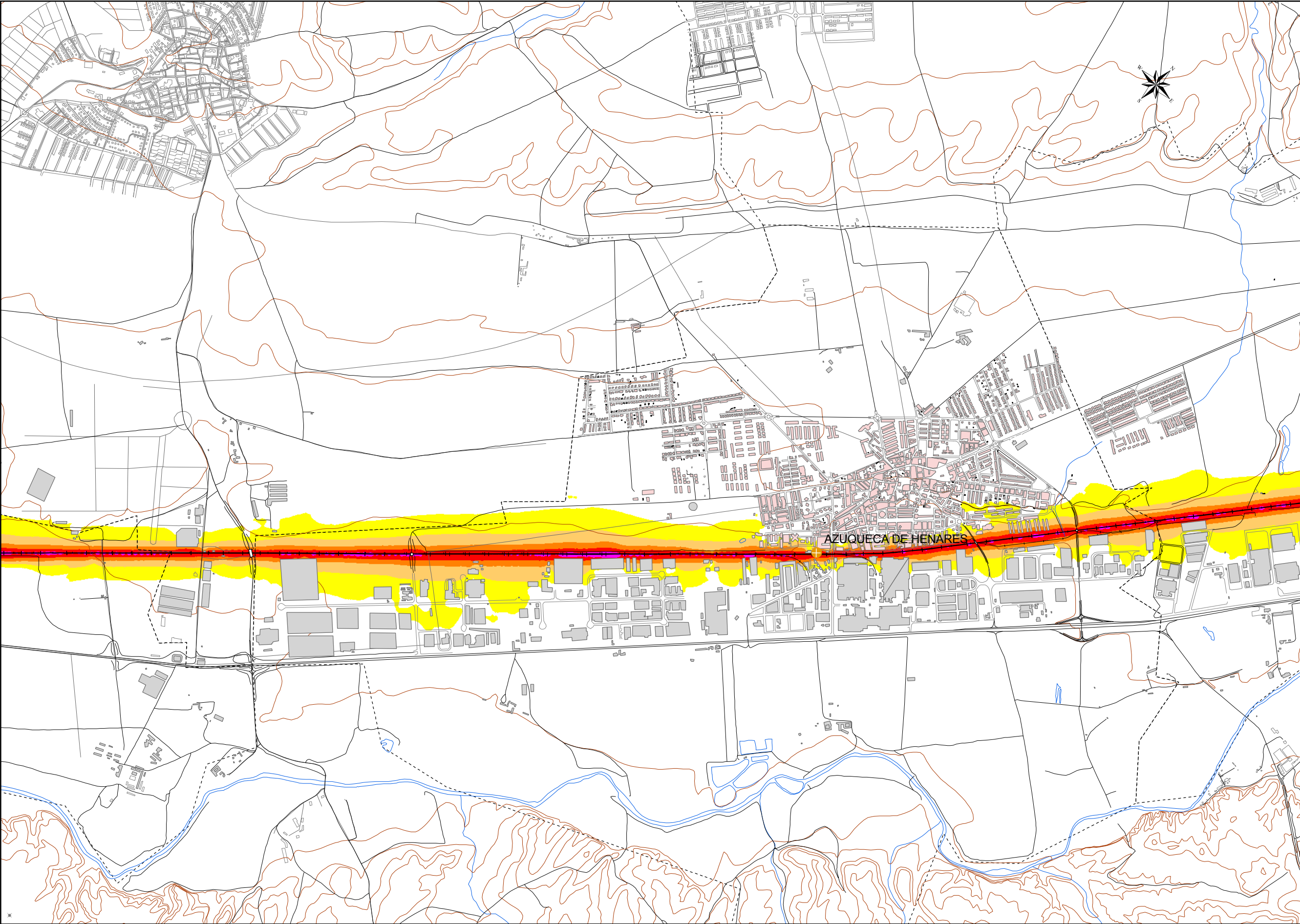
Elementos cartográficos

Estación de ferrocarril
Red de ferrocarriles
Carreteras
Piscina / río / lago
Límite de municipio
Zonas en construcción
Otros elementos cartográficos

Otros elementos

Pantalla acústica
Dique de tierra

DISTRIBUCIÓN DE MINUTA



UME: Madrid Atocha Cercanías-Guadalajara
CLAVE: 18000.70108.70200.07

TABLAS DE DATOS

LEYENDA TEMÁTICA

Nivel sonoro (dB(A))

55-60	70-75
60-65	>75
65-70	

Tipos de edificio

Uso residencial
Uso industrial o comercial
Uso sanitario o docente

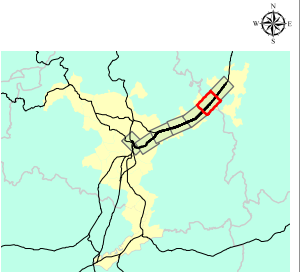
Elementos cartográficos

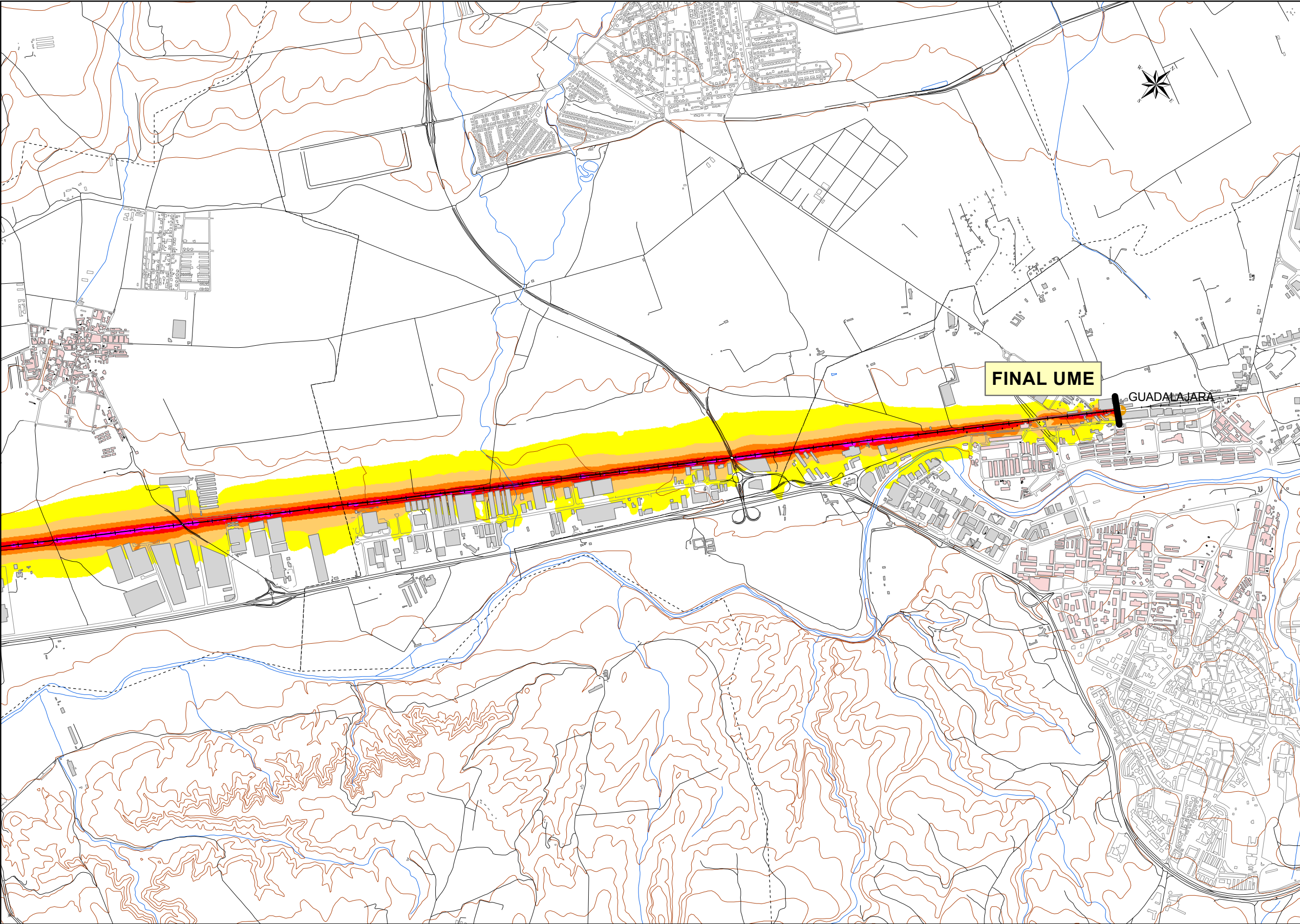
Estación de ferrocarril
Red de ferrocarriles
Carreteras
Piscina / río / lago
Límite de municipio
Zonas en construcción
Otros elementos cartográficos

Otros elementos

Pantalla acústica
Dique de tierra

DISTRIBUCIÓN DE MINUTA





UME: Madrid Atocha Cercanías-Guadalajara
CLAVE: 18000.70108.70200/07

TABLAS DE DATOS

LEYENDA TEMÁTICA

Nivel sonoro (dB(A))

55-60	70-75
60-65	>75
65-70	

Tipos de edificio

Usos residenciales
Usos industriales o comerciales
Usos sanitarios o docentes

Elementos cartográficos

Estación de ferrocarril
Red de ferrocarriles
Carreteras
Piscina / río / lago
Límite de municipio
Zonas en construcción
Otros elementos cartográficos

Otros elementos

Pantalla acústica
Dique de tierra

DISTRIBUCIÓN DE MINUTA