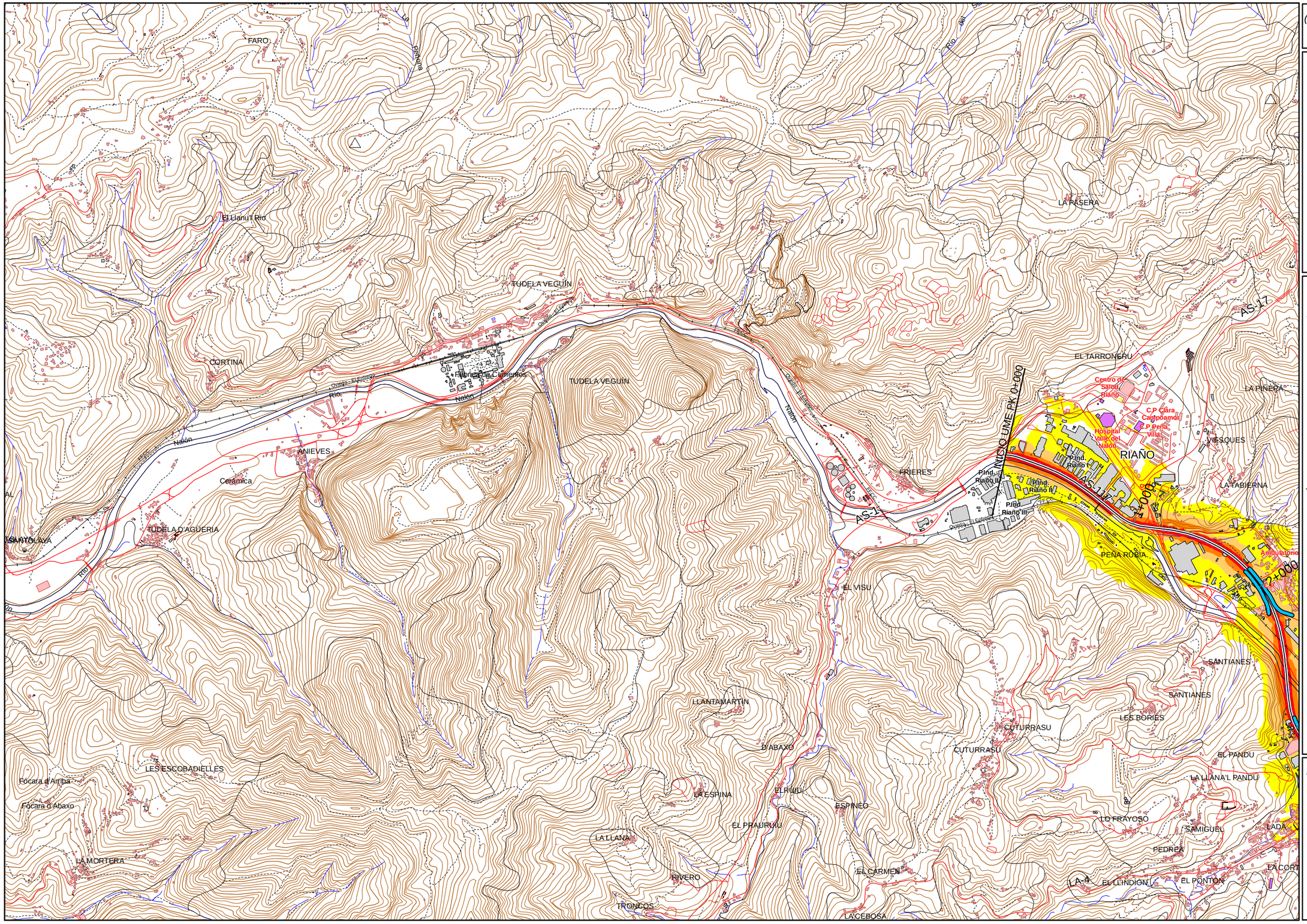

(06) UNIDAD DE MAPA AS-117
RIAÑO- LAVIANA
(P.K. 0+000 - P.K. 17+610)

TABLAS DE DATOS

LEYENDA TEMÁTICA

Nivel sonoro (dB(A))

- 55-60
- 60-65
- 65-70
- 70-75
- >75

Tipos de edificio

- Uso residencial
- Uso industrial o comercial
- Uso sanitario o docente

Elementos cartográficos

- Eje de la carretera en estudio
- Curva de nivel
- Piscina / río / lago
- Zona arbolada / jardines
- Ferrocarril
- Límite de municipio
- Otras carreteras
- Otros elementos cartográficos

Otros elementos

- Pantalla acústica

DISTRIBUCIÓN DE MINUTA

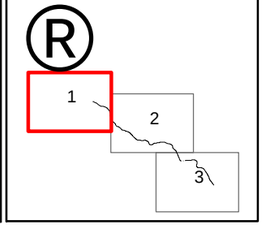

PRINCIPADO DE ASTURIAS CONSEJERÍA DE MEDIO AMBIENTE, ORDENACIÓN DEL TERRITORIO E INFRAESTRUCTURAS	MAPAS ESTRATÉGICOS DE RUIDO DE LAS CARRETERAS DE LA RED AUTONÓMICA DEL PRINCIPADO DE ASTURIAS	EL INGENIERO DIRECTOR DEL ESTUDIO DÑA. SUSANA SUÁREZ SAN MARTÍN	CONSULTOR GEOPLANK	AUTOR DEL ESTUDIO D. DAVID LLAMAS ALONSO	ESCALAS 1:25000 0 80 160 320 480 640 m UNE A3 ORIGINALES	TITULO COMPLEMENTARIO AS-117: RIAÑO - LAVIANA	Nº PLANO A.6.3 HOJA 1 DE 3	FECHA DICIEMBRE 2008 Nº DE PÁGINA	DESIGNACIÓN MAPA DE NIVELES SONOROS. LTARDE

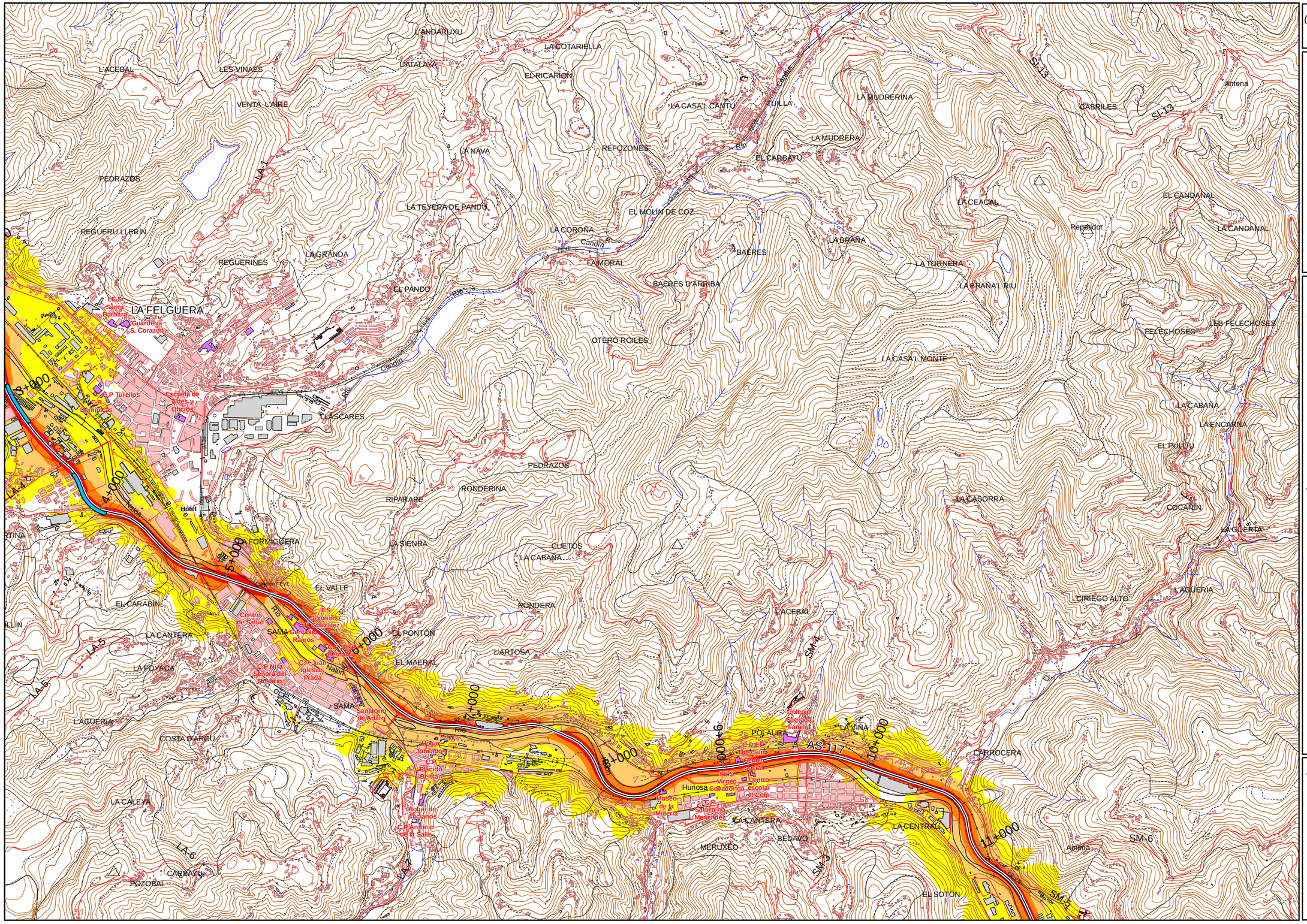

(06) UNIDAD DE MAPA AS-117
RIAÑO- LAVIANA
(P.K. 0+000 - P.K. 17+610)

TABLAS DE DATOS

LEYENDA TEMÁTICA

Nivel sonoro (dB(A))

- 55-60
- 60-65
- 65-70
- 70-75
- >75

Tipos de edificio

- Uso residencial
- Uso industrial o comercial
- Uso sanitario o docente

Elementos cartográficos

- Eje de la carretera en estudio
- Curva de nivel
- Piscina / río / lago
- Zona arbolada / jardines
- Ferrocarril
- Límite de municipio
- Otras carreteras
- Otros elementos cartográficos

Otros elementos

- Pantalla acústica

DISTRIBUCIÓN DE MINUTA

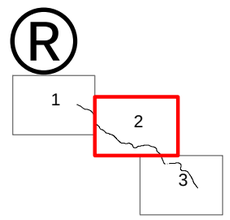

PRINCIPADO DE ASTURIAS CONSEJERÍA DE MEDIO AMBIENTE, ORDENACIÓN DEL TERRITORIO E INFRAESTRUCTURAS	MAPAS ESTRATÉGICOS DE RUIDO DE LAS CARRETERAS DE LA RED AUTONÓMICA DEL PRINCIPADO DE ASTURIAS	EL INGENIERO DIRECTOR DEL ESTUDIO DÑA. SUSANA SUÁREZ SAN MARTÍN	CONSULTOR GEOPLANK	AUTOR DEL ESTUDIO D. DAVID LLAMAS ALONSO	ESCALAS 1:25000 0 80 160 320 480 640 m UNE A3 ORIGINALES	TITULO COMPLEMENTARIO AS-117: RIAÑO - LAVIANA	Nº PLANO A.6.3 HOJA 2 DE 3	FECHA DICIEMBRE 2008 Nº DE PÁGINA	DESIGNACIÓN MAPA DE NIVELES SONOROS. LTARDE

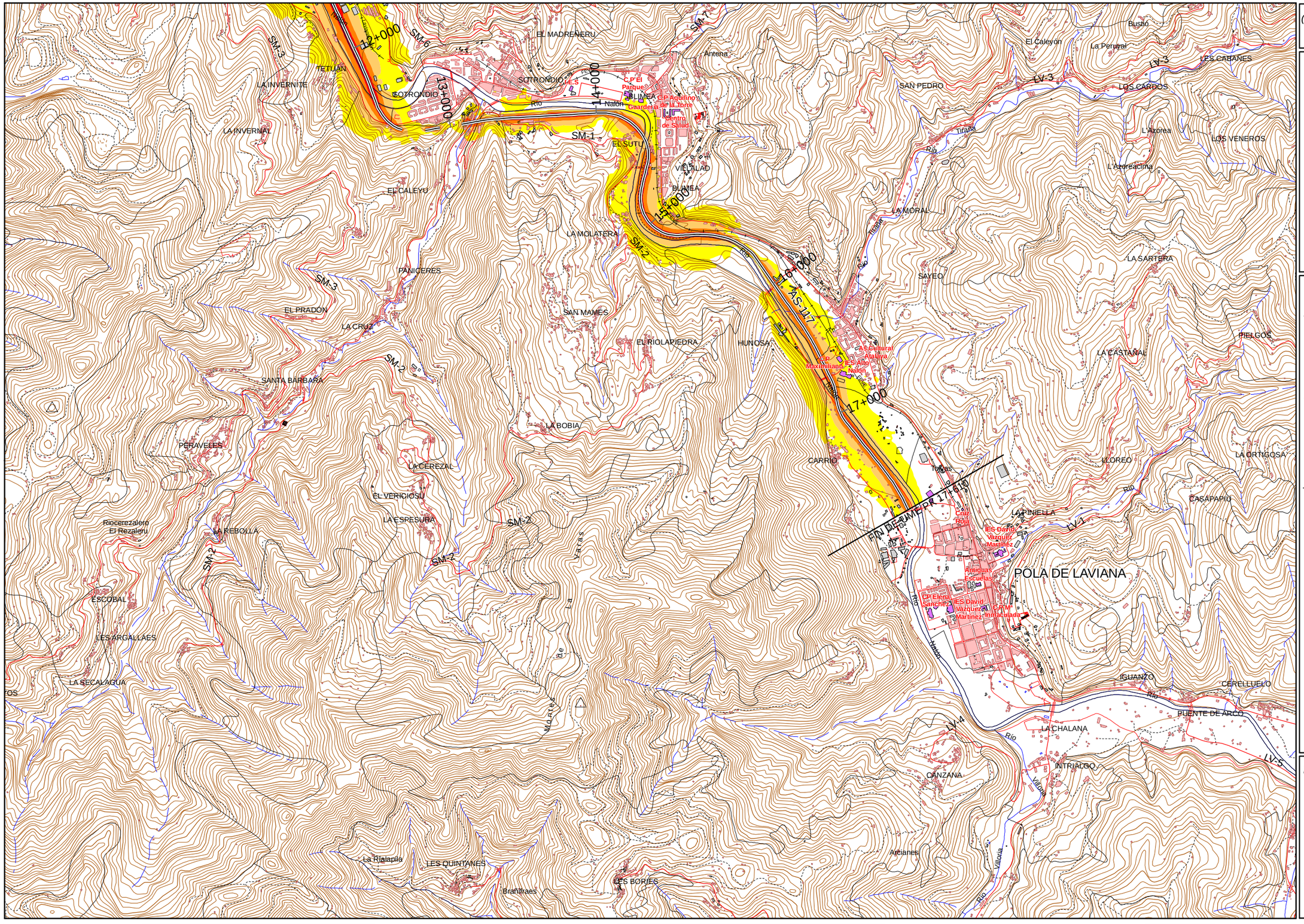

(06) UNIDAD DE MAPA AS-117
RIAÑO- LAVIANA
(P.K. 0+000 - P.K. 17+610)

TABLAS DE DATOS

LEYENDA TEMÁTICA

Nivel sonoro (dB(A))

- 55-60
- 60-65
- 65-70
- 70-75
- >75

Tipos de edificio

- Uso residencial
- Uso industrial o comercial
- Uso sanitario o docente

Elementos cartográficos

- Eje de la carretera en estudio
- Curva de nivel
- Piscina / río / lago
- Zona arbolada / jardines
- Ferrocarril
- Límite de municipio
- Otras carreteras
- Otros elementos cartográficos

Otros elementos

- Pantalla acústica

DISTRIBUCIÓN DE MINUTA

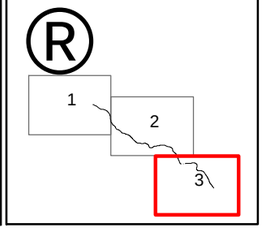

PRINCIPADO DE ASTURIAS CONSEJERÍA DE MEDIO AMBIENTE, ORDENACIÓN DEL TERRITORIO E INFRAESTRUCTURAS	MAPAS ESTRATÉGICOS DE RUIDO DE LAS CARRETERAS DE LA RED AUTONÓMICA DEL PRINCIPADO DE ASTURIAS	EL INGENIERO DIRECTOR DEL ESTUDIO DÑA. SUSANA SUÁREZ SAN MARTÍN	CONSULTOR GEOPLANK	AUTOR DEL ESTUDIO D. DAVID LLAMAS ALONSO	ESCALAS 1:25000 0 80 160 320 480 640 m UNE A3 ORIGINALES	TITULO COMPLEMENTARIO AS-117: RIAÑO - LAVIANA	Nº PLANO A.6.3 HOJA 3 DE 3	FECHA DICIEMBRE 2008 Nº DE PÁGINA	DESIGNACIÓN MAPA DE NIVELES SONOROS. LTARDE