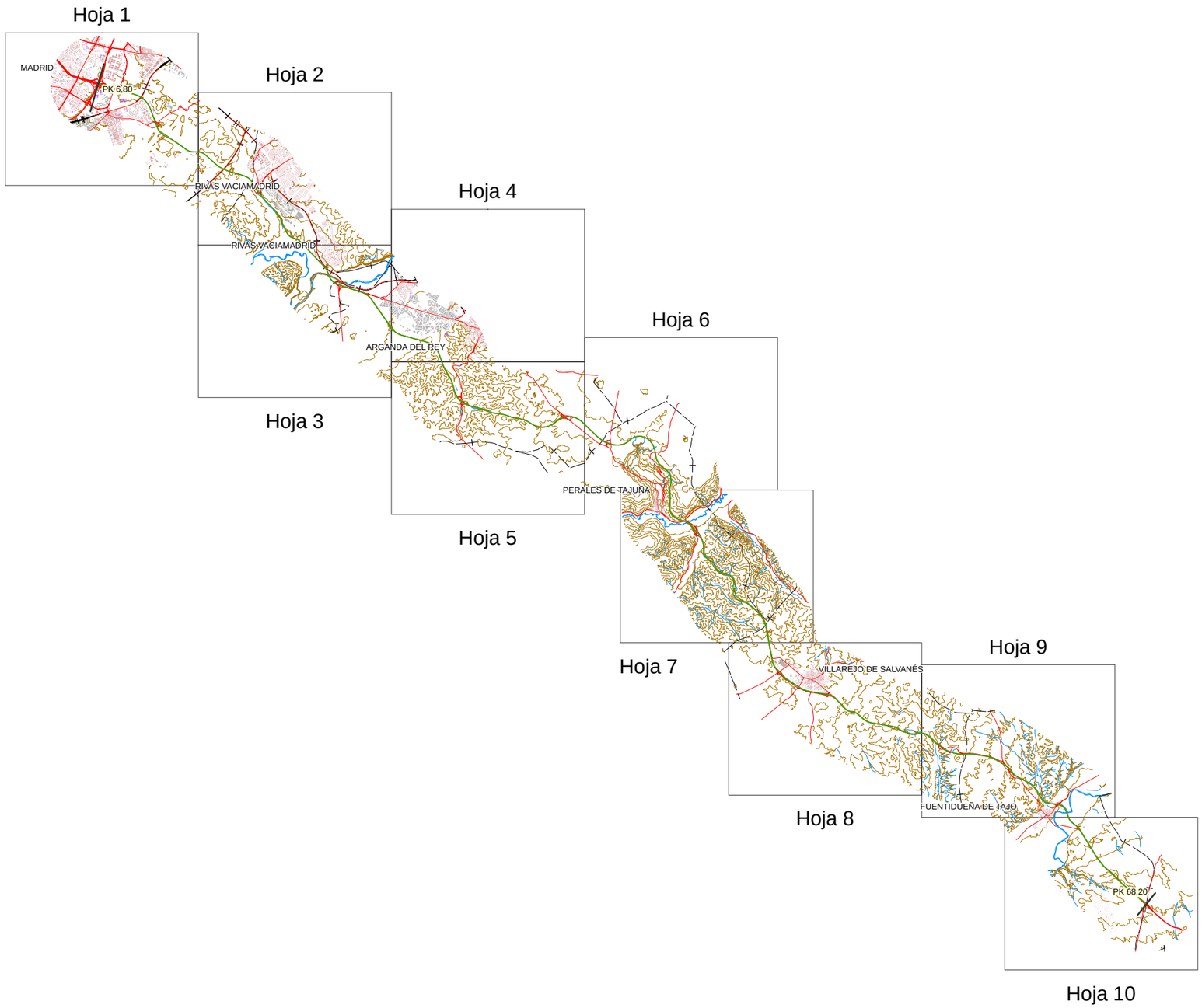

UNIDAD DE MAPA

A-3
(P.K. 6+800 - P.K. 68+200)

LEYENDA

Tipos de edificio

- Uso sanitario o docente
- Uso industrial
- Uso residencial

Elementos cartográficos

- Eje de la carretera en estudio
- Otras carreteras
- FFCC
- Curva de nivel
- Piscina / río / lago
- Límite de municipio
- Otros elementos cartográficos

DISTRIBUCIÓN DE MINUTA

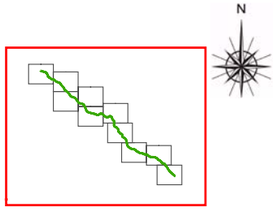

MINISTERIO DE FOMENTO SECRETARÍA DE ESTADO DE INFRAESTRUCTURAS Y PLANIFICACIÓN SECRETARÍA GENERAL DE INFRAESTRUCTURAS DIRECCIÓN GENERAL DE CARRETERAS	MAPAS ESTRATÉGICOS DE RUIDO DE LAS CARRETERAS DE LA RED DEL ESTADO EN LA COMUNIDAD DE MADRID	EL INGENIERO DIRECTOR DEL ESTUDIO D.JESÚS RUBIO ALFEREZ	CONSULTOR TT&U	AUTOR DEL ESTUDIO D. LEONARDO TORRES-QUEVEDO ANGOLOTI	ESCALAS 1:200.000 0 2.000 4.000 m UNE A3 ORIGINALES	TITULO COMPLEMENTARIO UME20_03 (Corredor A-3)	CLAVE EP4-E-167	Nº PLANO A.3.0 HOJA 1 DE 1	FECHA DICIEMBRE 2007 Nº DE PÁGINA	DESIGNACIÓN PLANO GUÍA DISTRIBUCIÓN DE HOJAS 25.000

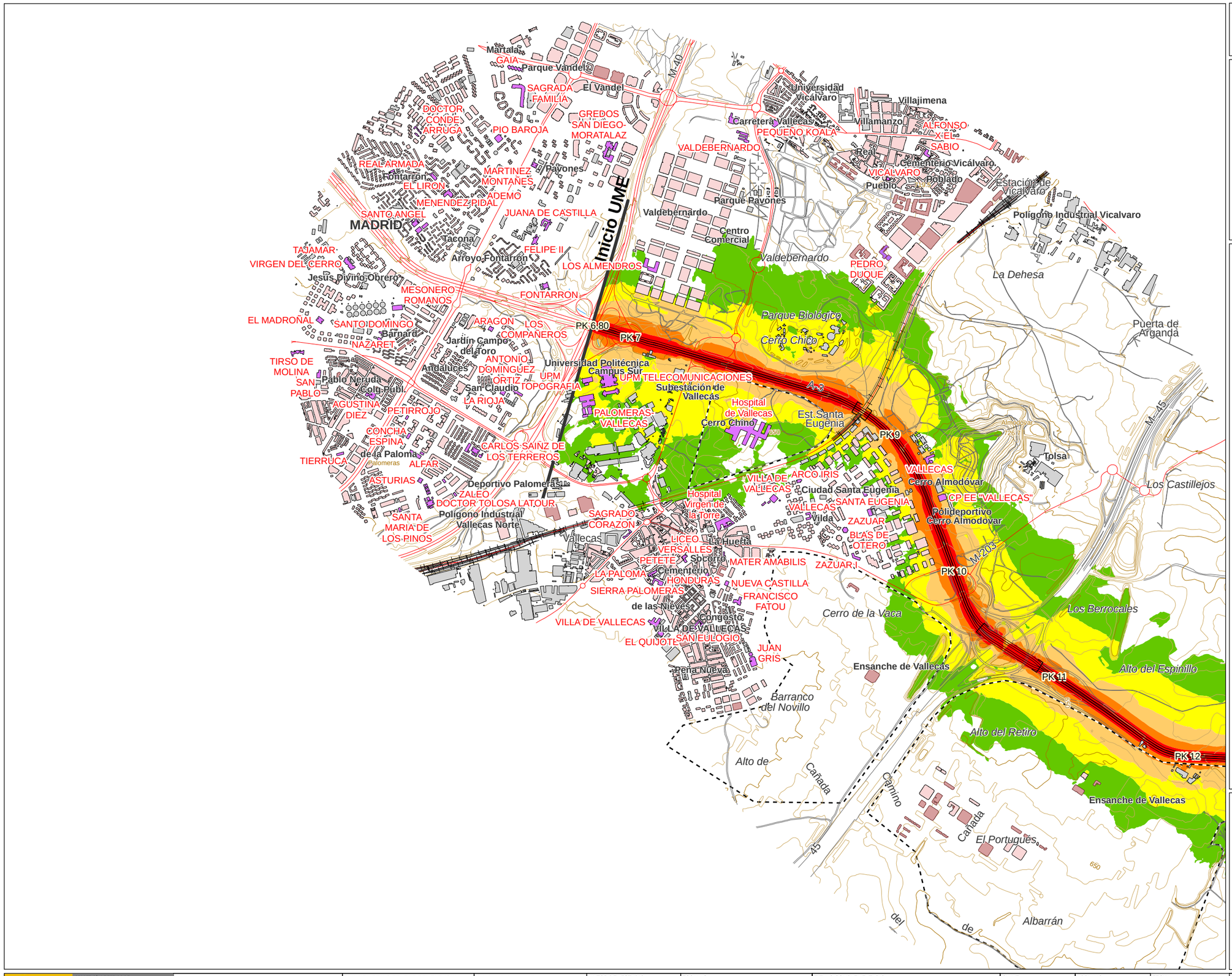

UNIDAD DE MAPA

A-3
(P.K. 6+800 - P.K. 68+200)

LEYENDA TEMÁTICA

Nivel sonoro (dB(A))

- 50-55
- 55-60
- 60-65
- 65-70
- >70

Tipos de edificio

- Uso residencial
- Uso sanitario o docente
- Uso industrial o comercial
- Uso residencial (Posterior al 2003)
- Uso docente (Posterior al 2003)
- Uso industrial o comercial (Posterior al 2003)

Elementos cartográficos

- Area en urbanización y/o edificación
- Censurado
- Eje de la carretera en estudio
- Viaductos
- Túneles
- Otras carreteras
- FFCC
- Curva de nivel
- Piscina / río / lago
- Límite de municipio
- Otros elementos cartográficos

Otros elementos

- Pantalla acústica
- Dique de tierra

DISTRIBUCIÓN DE MINUTA

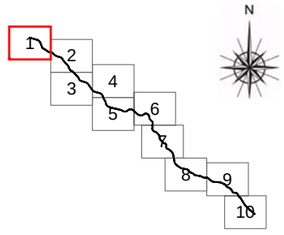

MINISTERIO DE FOMENTO SECRETARÍA DE ESTADO DE INFRAESTRUCTURAS Y PLANIFICACIÓN SECRETARÍA GENERAL DE INFRAESTRUCTURAS DIRECCIÓN GENERAL DE CARRETERAS	MAPAS ESTRATÉGICOS DE RUIDO DE LAS CARRETERAS DE LA RED DEL ESTADO EN LA COMUNIDAD DE MADRID	EL INGENIERO DIRECTOR DEL ESTUDIO D.JESÚS RUBIO ALFÉREZ	CONSULTOR TT&U	AUTOR DEL ESTUDIO D. LEONARDO TORRES-QUEVEDO ANGOLOTI	ESCALAS 1:25.000 0 250 500 m UNE A3 ORIGINALES	TITULO COMPLEMENTARIO UME20_03 (Corredor A-3)	CLAVE EP4-E-167	Nº PLANO A.3.2 HOJA 1 DE 10	FECHA DICIEMBRE 2007 Nº DE PÁGINA	DESIGNACIÓN MAPA DE NIVELES SONOROS. LNOCHE

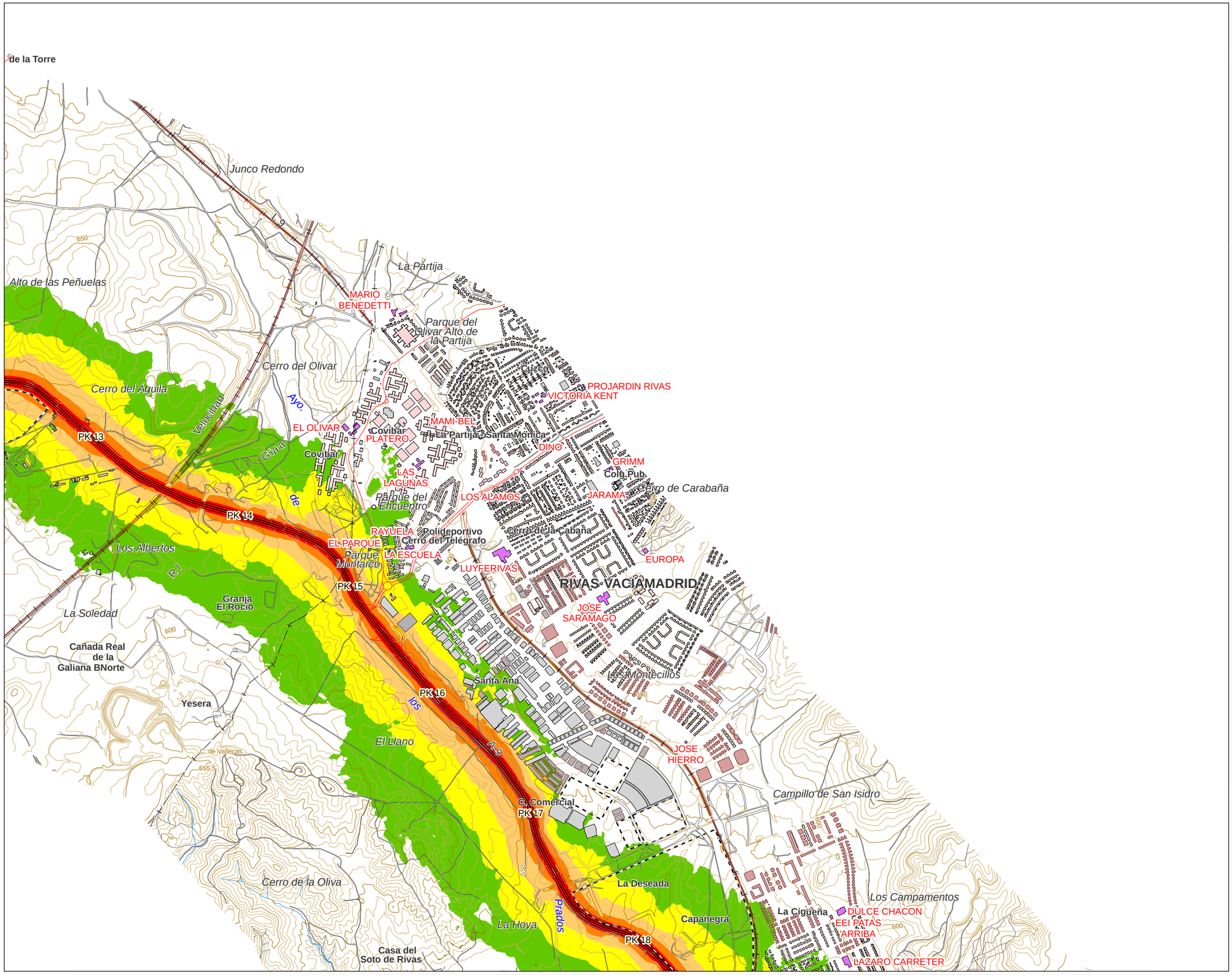

UNIDAD DE MAPA

A-3
(P.K. 6+800 - P.K. 68+200)

LEYENDA TEMÁTICA

Nivel sonoro (dB(A))

- 50-55
- 55-60
- 60-65
- 65-70
- >70

Tipos de edificio

- Uso residencial
- Uso sanitario o docente
- Uso industrial o comercial
- Uso residencial (Posterior al 2003)
- Uso docente (Posterior al 2003)
- Uso industrial o comercial (Posterior al 2003)

Elementos cartográficos

- Area en urbanización y/o edificación
- Censurado
- Eje de la carretera en estudio
- Viaductos
- Túneles
- Otras carreteras
- FFCC
- Curva de nivel
- Piscina / río / lago
- Límite de municipio
- Otros elementos cartográficos

Otros elementos

- Pantalla acústica
- Dique de tierra

DISTRIBUCIÓN DE MINUTA

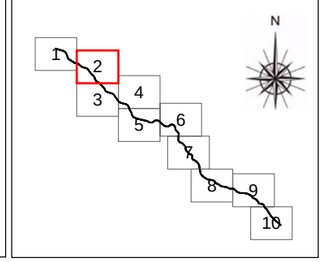

MINISTERIO DE FOMENTO SECRETARÍA DE ESTADO DE INFRAESTRUCTURAS Y PLANIFICACIÓN SECRETARÍA GENERAL DE INFRAESTRUCTURAS DIRECCIÓN GENERAL DE CARRETERAS	MAPAS ESTRATÉGICOS DE RUIDO DE LAS CARRETERAS DE LA RED DEL ESTADO EN LA COMUNIDAD DE MADRID	EL INGENIERO DIRECTOR DEL ESTUDIO D.JESÚS RUBIO ALFÉREZ	CONSULTOR TT&I	AUTOR DEL ESTUDIO D. LEONARDO TORRES-QUEVEDO ANGOLOTI	ESCALAS 1:25.000 0 250 500 m UNE A3 ORIGINALES	TITULO COMPLEMENTARIO UME20_03 (Corredor A-3)	CLAVE EP4-E-167	Nº PLANO A.3.2 HOJA 2 DE 10	FECHA DICIEMBRE 2007 Nº DE PÁGINA	DESIGNACIÓN MAPA DE NIVELES SONOROS. LNOCHE

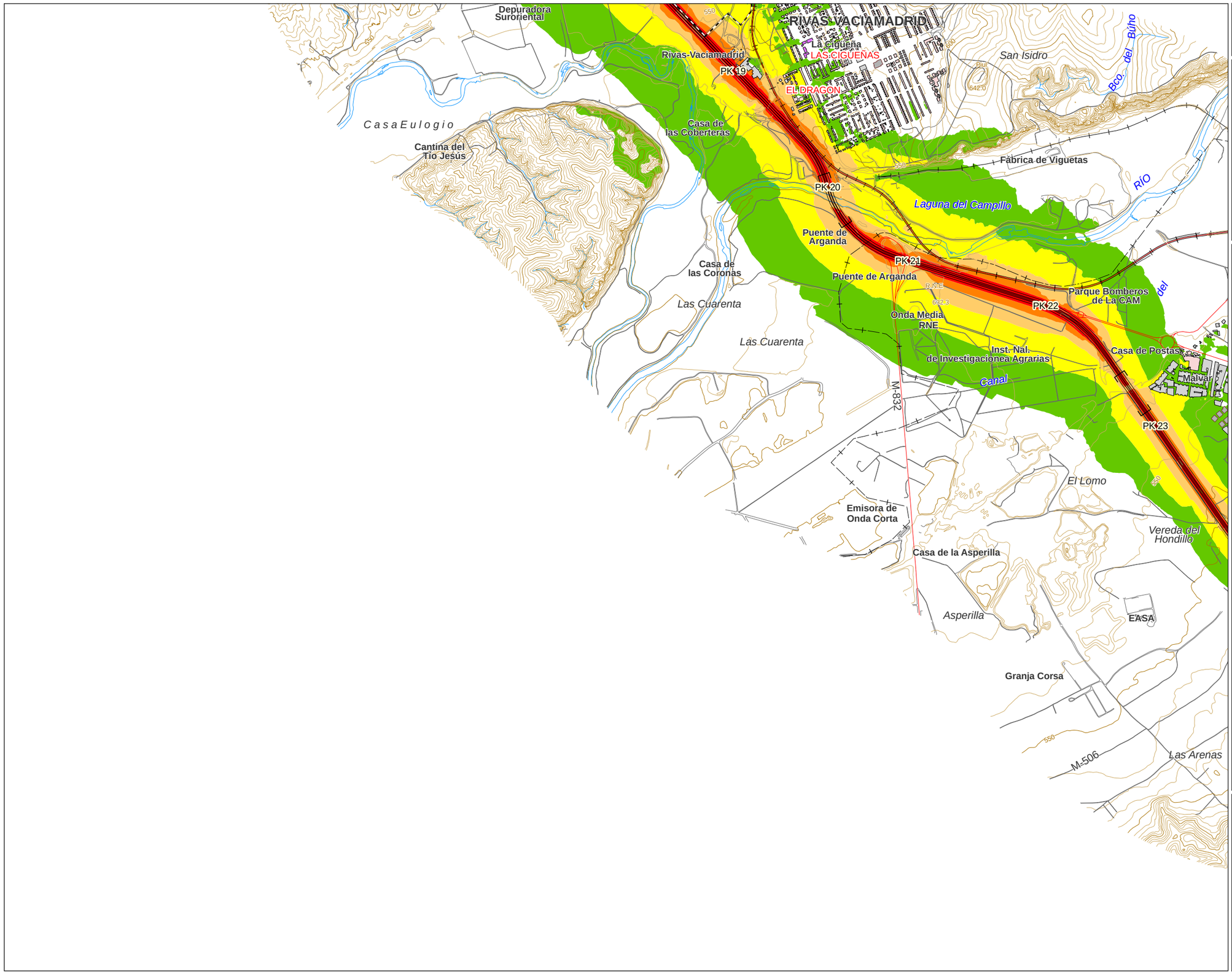

UNIDAD DE MAPA

A-3
(P.K. 6+800 - P.K. 68+200)

LEYENDA TEMÁTICA

Nivel sonoro (dB(A))

- 50-55
- 55-60
- 60-65
- 65-70
- >70

Tipos de edificio

- Uso residencial
- Uso sanitario o docente
- Uso industrial o comercial
- Posterior al 2003:
  - Uso residencial
  - Uso docente
  - Uso industrial o comercial

Elementos cartográficos

- Area en urbanización y/o edificación
- Censurado
- Eje de la carretera en estudio
- Viaductos
- Túneles
- Otras carreteras
- FFCC
- Curva de nivel
- Piscina / río / lago
- Límite de municipio
- Otros elementos cartográficos

Otros elementos

- Pantalla acústica
- Dique de tierra

DISTRIBUCIÓN DE MINUTA

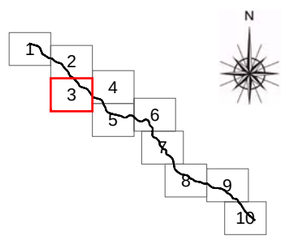

MINISTERIO DE FOMENTO SECRETARÍA DE ESTADO DE INFRAESTRUCTURAS Y PLANIFICACIÓN SECRETARÍA GENERAL DE INFRAESTRUCTURAS DIRECCIÓN GENERAL DE CARRETERAS	MAPAS ESTRATÉGICOS DE RUIDO DE LAS CARRETERAS DE LA RED DEL ESTADO EN LA COMUNIDAD DE MADRID	EL INGENIERO DIRECTOR DEL ESTUDIO D.JESÚS RUBIO ALFÉREZ	CONSULTOR TT&U	AUTOR DEL ESTUDIO D. LEONARDO TORRES-QUEVEDO ANGOLOTI	ESCALAS 1:25.000 0 250 500 m UNE A3 ORIGINALES	TITULO COMPLEMENTARIO UME20_03 (Corredor A-3)	CLAVE EP4-E-167	Nº PLANO A.3.2 HOJA 3 DE 10	FECHA DICIEMBRE 2007 Nº DE PÁGINA	DESIGNACIÓN MAPA DE NIVELES SONOROS. LNOCHE

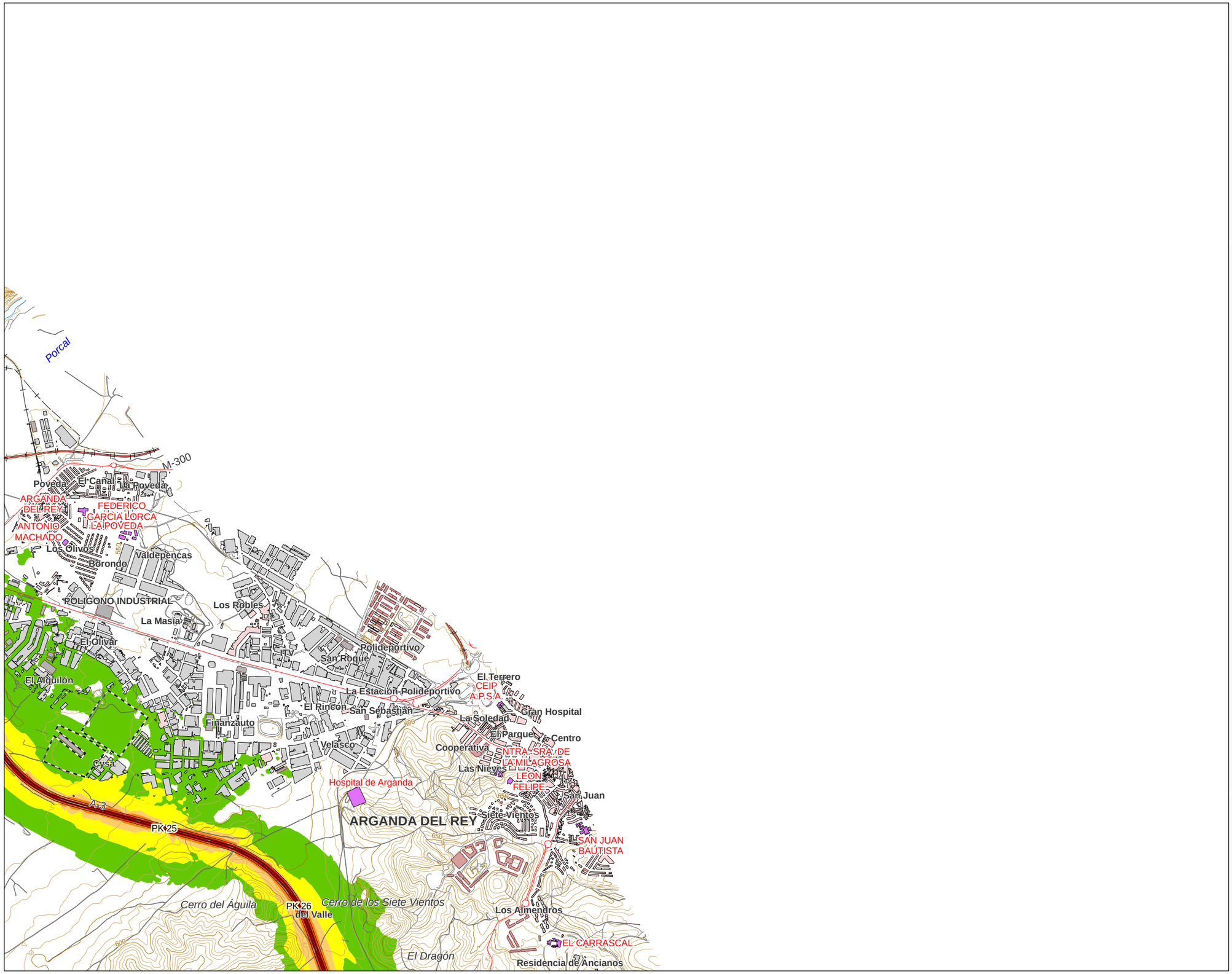

UNIDAD DE MAPA

A-3
(P.K. 6+800 - P.K. 68+200)

LEYENDA TEMÁTICA

Nivel sonoro (dB(A))

- 50-55
- 55-60
- 60-65
- 65-70
- >70

Tipos de edificio

- Uso residencial
- Uso sanitario o docente
- Uso industrial o comercial
- Posterior al 2003:
  - Uso residencial
  - Uso docente
  - Uso industrial o comercial

Elementos cartográficos

- Area en urbanización y/o edificación
- Censurado
- Eje de la carretera en estudio
- Viaductos
- Túneles
- Otras carreteras
- FFCC
- Curva de nivel
- Piscina / río / lago
- Límite de municipio
- Otros elementos cartográficos

Otros elementos

- Pantalla acústica
- Dique de tierra

DISTRIBUCIÓN DE MINUTA

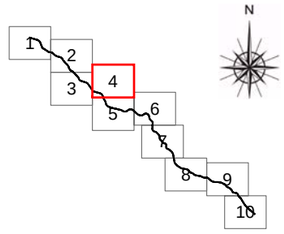

MINISTERIO DE FOMENTO SECRETARÍA DE ESTADO DE INFRAESTRUCTURAS Y PLANIFICACIÓN SECRETARÍA GENERAL DE INFRAESTRUCTURAS DIRECCIÓN GENERAL DE CARRETERAS	MAPAS ESTRATÉGICOS DE RUIDO DE LAS CARRETERAS DE LA RED DEL ESTADO EN LA COMUNIDAD DE MADRID	EL INGENIERO DIRECTOR DEL ESTUDIO D.JESÚS RUBIO ALFÉREZ	CONSULTOR TT&I	AUTOR DEL ESTUDIO D. LEONARDO TORRES-QUEVEDO ANGOLOTI	ESCALAS 1:25.000 0 250 500 m UNE A3 ORIGINALES	TITULO COMPLEMENTARIO UME20_03 (Corredor A-3)	CLAVE EP4-E-167	Nº PLANO A.3.2 HOJA 4 DE 10	FECHA DICIEMBRE 2007 Nº DE PÁGINA	DESIGNACIÓN MAPA DE NIVELES SONOROS. LNOCHE

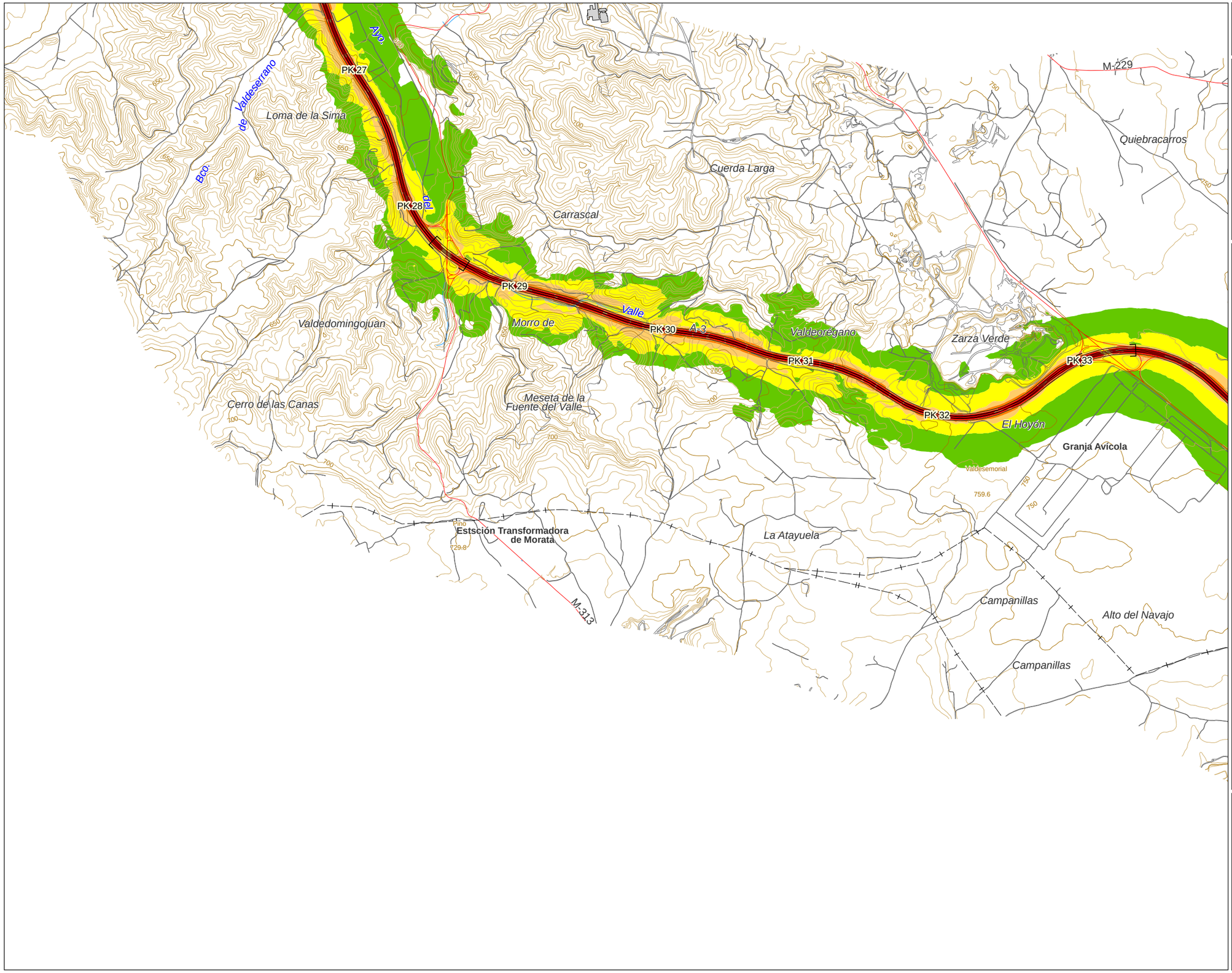

UNIDAD DE MAPA

A-3
(P.K. 6+800 - P.K. 68+200)

LEYENDA TEMÁTICA

Nivel sonoro (dB(A))

- 50-55
- 55-60
- 60-65
- 65-70
- >70

Tipos de edificio

- Uso residencial
- Uso sanitario o docente
- Uso industrial o comercial
- Uso residencial (Posterior al 2003)
- Uso docente (Posterior al 2003)
- Uso industrial o comercial (Posterior al 2003)

Elementos cartográficos

- Area en urbanización y/o edificación
- Censurado
- Eje de la carretera en estudio
- Viaductos
- Túneles
- Otras carreteras
- FFCC
- Curva de nivel
- Piscina / río / lago
- Límite de municipio
- Otros elementos cartográficos

Otros elementos

- Pantalla acústica
- Dique de tierra

DISTRIBUCIÓN DE MINUTA

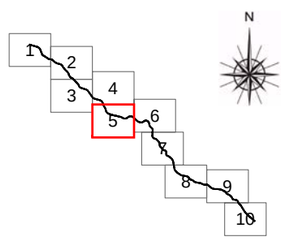

MINISTERIO DE FOMENTO SECRETARÍA DE ESTADO DE INFRAESTRUCTURAS Y PLANIFICACIÓN SECRETARÍA GENERAL DE INFRAESTRUCTURAS DIRECCIÓN GENERAL DE CARRETERAS	MAPAS ESTRATÉGICOS DE RUIDO DE LAS CARRETERAS DE LA RED DEL ESTADO EN LA COMUNIDAD DE MADRID	EL INGENIERO DIRECTOR DEL ESTUDIO D.JESÚS RUBIO ALFÉREZ	CONSULTOR TT&U	AUTOR DEL ESTUDIO D. LEONARDO TORRES-QUEVEDO ANGOLOTI	ESCALAS 1:25.000 UNE A3 ORIGINALES	TITULO COMPLEMENTARIO UME20_03 (Corredor A-3)	CLAVE EP4-E-167	Nº PLANO A.3.2 HOJA 5 DE 10	FECHA DICIEMBRE 2007 Nº DE PÁGINA	DESIGNACIÓN MAPA DE NIVELES SONOROS. LNOCHE

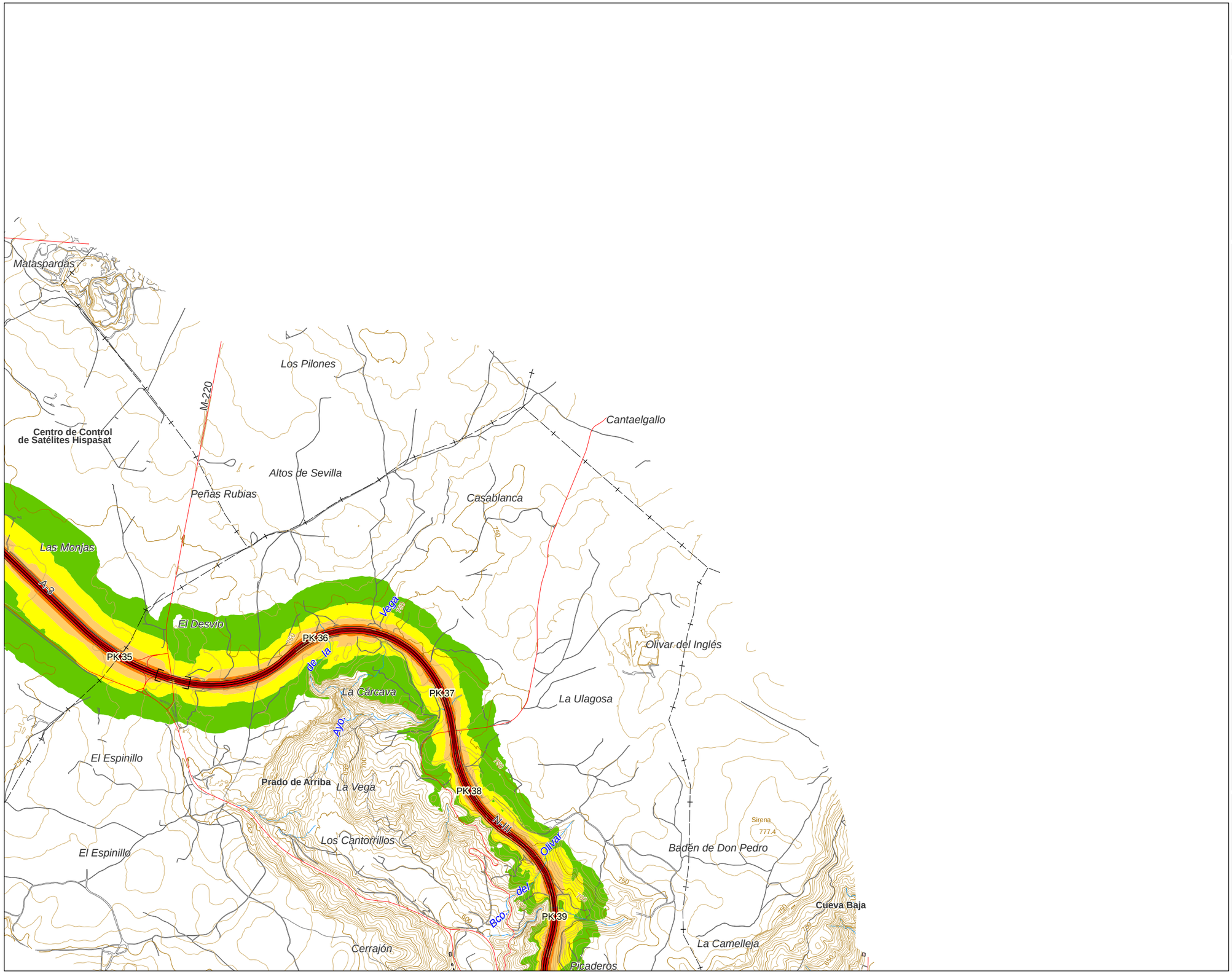

UNIDAD DE MAPA

A-3
(P.K. 6+800 - P.K. 68+200)

LEYENDA TEMÁTICA

Nivel sonoro (dB(A))

- 50-55
- 55-60
- 60-65
- 65-70
- >70

Tipos de edificio

- Uso residencial
- Uso sanitario o docente
- Uso industrial o comercial
- Posterior al 2003:
  - Uso residencial
  - Uso docente
  - Uso industrial o comercial

Elementos cartográficos

- Area en urbanización y/o edificación
- Censurado
- Eje de la carretera en estudio
- Viaductos
- Túneles
- Otras carreteras
- FFCC
- Curva de nivel
- Piscina / río / lago
- Límite de municipio
- Otros elementos cartográficos

Otros elementos

- Pantalla acústica
- Dique de tierra

DISTRIBUCIÓN DE MINUTA

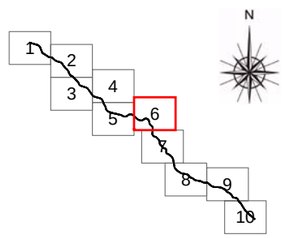

MINISTERIO DE FOMENTO SECRETARÍA DE ESTADO DE INFRAESTRUCTURAS Y PLANIFICACIÓN SECRETARÍA GENERAL DE INFRAESTRUCTURAS DIRECCIÓN GENERAL DE CARRETERAS	MAPAS ESTRATÉGICOS DE RUIDO DE LAS CARRETERAS DE LA RED DEL ESTADO EN LA COMUNIDAD DE MADRID	EL INGENIERO DIRECTOR DEL ESTUDIO D.JESÚS RUBIO ALFÉREZ	CONSULTOR TT&U Ltda.	AUTOR DEL ESTUDIO D. LEONARDO TORRES-QUEVEDO ANGOLOTI	ESCALAS 1:25.000 0 250 500 m UNE A3 ORIGINALES	TITULO COMPLEMENTARIO UME20_03 (Corredor A-3)	CLAVE EP4-E-167	Nº PLANO A.3.2 HOJA 6 DE 10	FECHA DICIEMBRE 2007 Nº DE PÁGINA	DESIGNACIÓN MAPA DE NIVELES SONOROS. LNOCHE

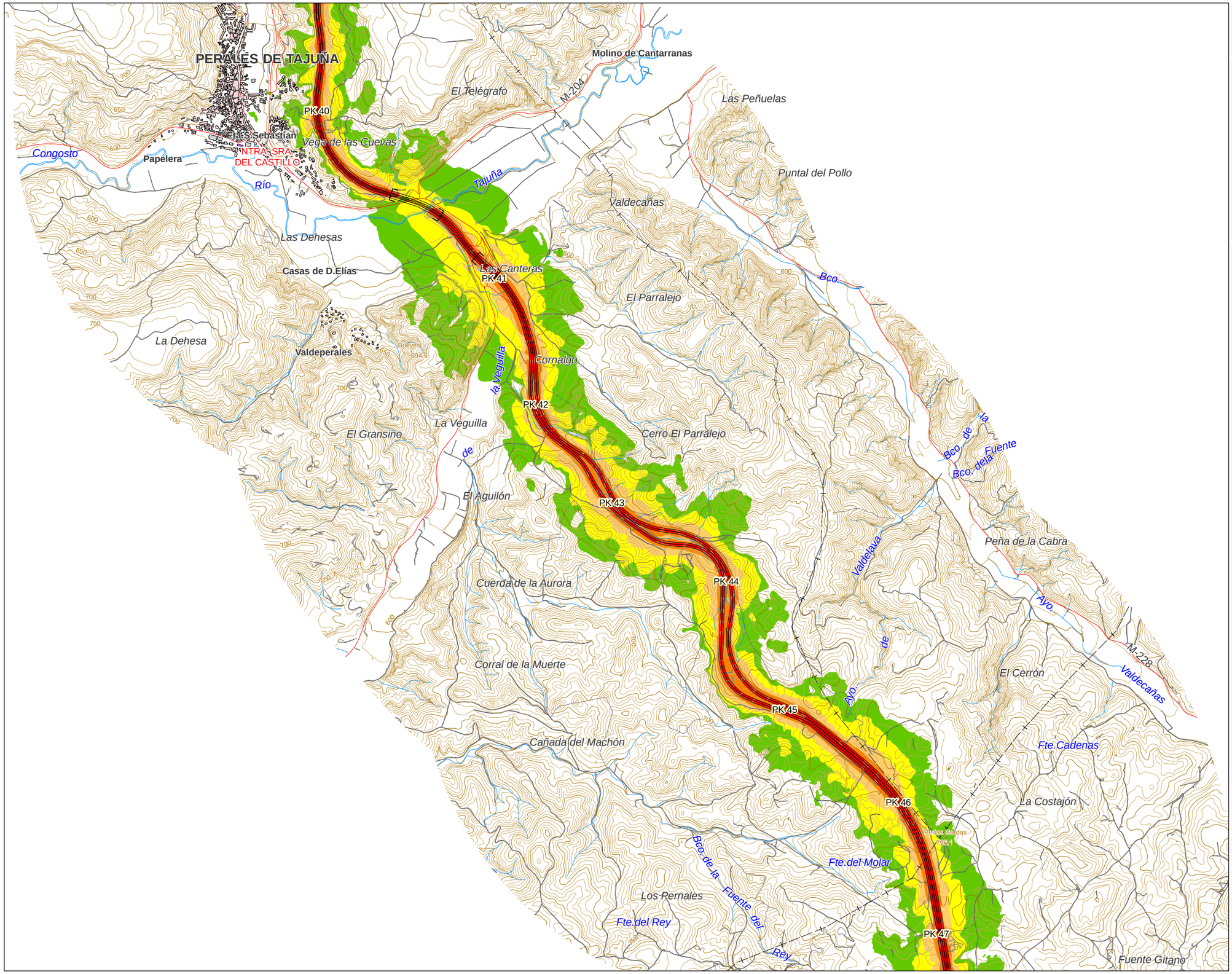

UNIDAD DE MAPA

A-3
(P.K. 6+800 - P.K. 68+200)

LEYENDA TEMÁTICA

Nivel sonoro (dB(A))

- 50-55
- 55-60
- 60-65
- 65-70
- >70

Tipos de edificio

- Uso residencial
- Uso sanitario o docente
- Uso industrial o comercial
- Posterior al 2003:
  - Uso residencial
  - Uso docente
  - Uso industrial o comercial

Elementos cartográficos

- Area en urbanización y/o edificación
- Censurado
- Eje de la carretera en estudio
- Viaductos
- Túneles
- Otras carreteras
- FFCC
- Curva de nivel
- Piscina / río / lago
- Límite de municipio
- Otros elementos cartográficos

Otros elementos

- Pantalla acústica
- Dique de tierra

DISTRIBUCIÓN DE MINUTA

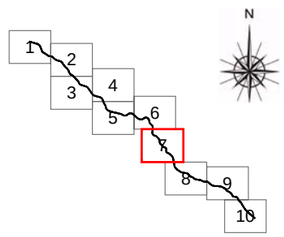

MINISTERIO DE FOMENTO SECRETARÍA DE ESTADO DE INFRAESTRUCTURAS Y PLANIFICACIÓN SECRETARÍA GENERAL DE INFRAESTRUCTURAS DIRECCIÓN GENERAL DE CARRETERAS	MAPAS ESTRATÉGICOS DE RUIDO DE LAS CARRETERAS DE LA RED DEL ESTADO EN LA COMUNIDAD DE MADRID	EL INGENIERO DIRECTOR DEL ESTUDIO D.JESÚS RUBIO ALFÉREZ	CONSULTOR TT&I	AUTOR DEL ESTUDIO D. LEONARDO TORRES-QUEVEDO ANGOLOTI	ESCALAS 1:25.000 0 250 500 m UNE A3 ORIGINALES	TITULO COMPLEMENTARIO UME20_03 (Corredor A-3)	CLAVE EP4-E-167	Nº PLANO A.3.2 HOJA 7 DE 10	FECHA DICIEMBRE 2007 Nº DE PÁGINA	DESIGNACIÓN MAPA DE NIVELES SONOROS. LNOCHE

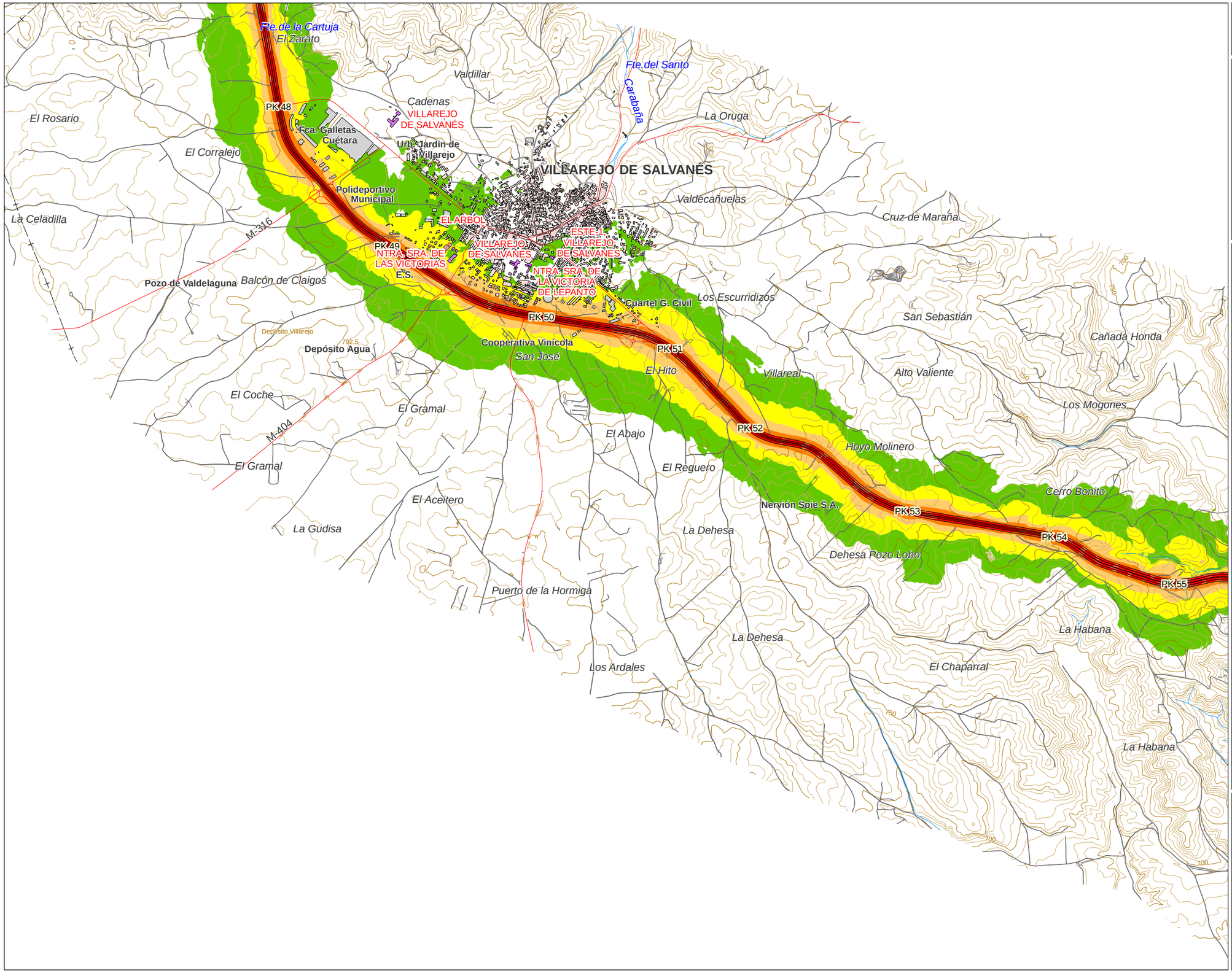

UNIDAD DE MAPA

A-3
(P.K. 6+800 - P.K. 68+200)

LEYENDA TEMÁTICA

Nivel sonoro (dB(A))

- 50-55
- 55-60
- 60-65
- 65-70
- >70

Tipos de edificio

- Uso residencial
- Uso sanitario o docente
- Uso industrial o comercial
- Uso residencial (Posterior al 2003)
- Uso docente (Posterior al 2003)
- Uso industrial o comercial (Posterior al 2003)

Elementos cartográficos

- Area en urbanización y/o edificación
- Censurado
- Eje de la carretera en estudio
- Viaductos
- Túneles
- Otras carreteras
- FFCC
- Curva de nivel
- Piscina / río / lago
- Límite de municipio
- Otros elementos cartográficos

Otros elementos

- Pantalla acústica
- Dique de tierra

DISTRIBUCIÓN DE MINUTA

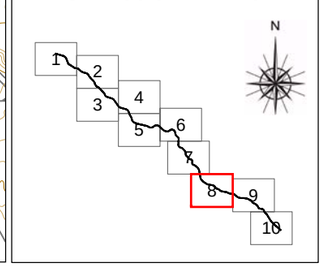

MINISTERIO DE FOMENTO SECRETARÍA DE ESTADO DE INFRAESTRUCTURAS Y PLANIFICACIÓN SECRETARÍA GENERAL DE INFRAESTRUCTURAS DIRECCIÓN GENERAL DE CARRETERAS	MAPAS ESTRATÉGICOS DE RUIDO DE LAS CARRETERAS DE LA RED DEL ESTADO EN LA COMUNIDAD DE MADRID	EL INGENIERO DIRECTOR DEL ESTUDIO D.JESÚS RUBIO ALFÉREZ	CONSULTOR TT&U	AUTOR DEL ESTUDIO D. LEONARDO TORRES-QUEVEDO ANGOLOTI	ESCALAS 1:25.000 0 250 500 m UNE A3 ORIGINALES	TITULO COMPLEMENTARIO UME20_03 (Corredor A-3)	CLAVE EP4-E-167	Nº PLANO A.3.2 HOJA 8 DE 10	FECHA DICIEMBRE 2007 Nº DE PÁGINA	DESIGNACIÓN MAPA DE NIVELES SONOROS. LNOCHE

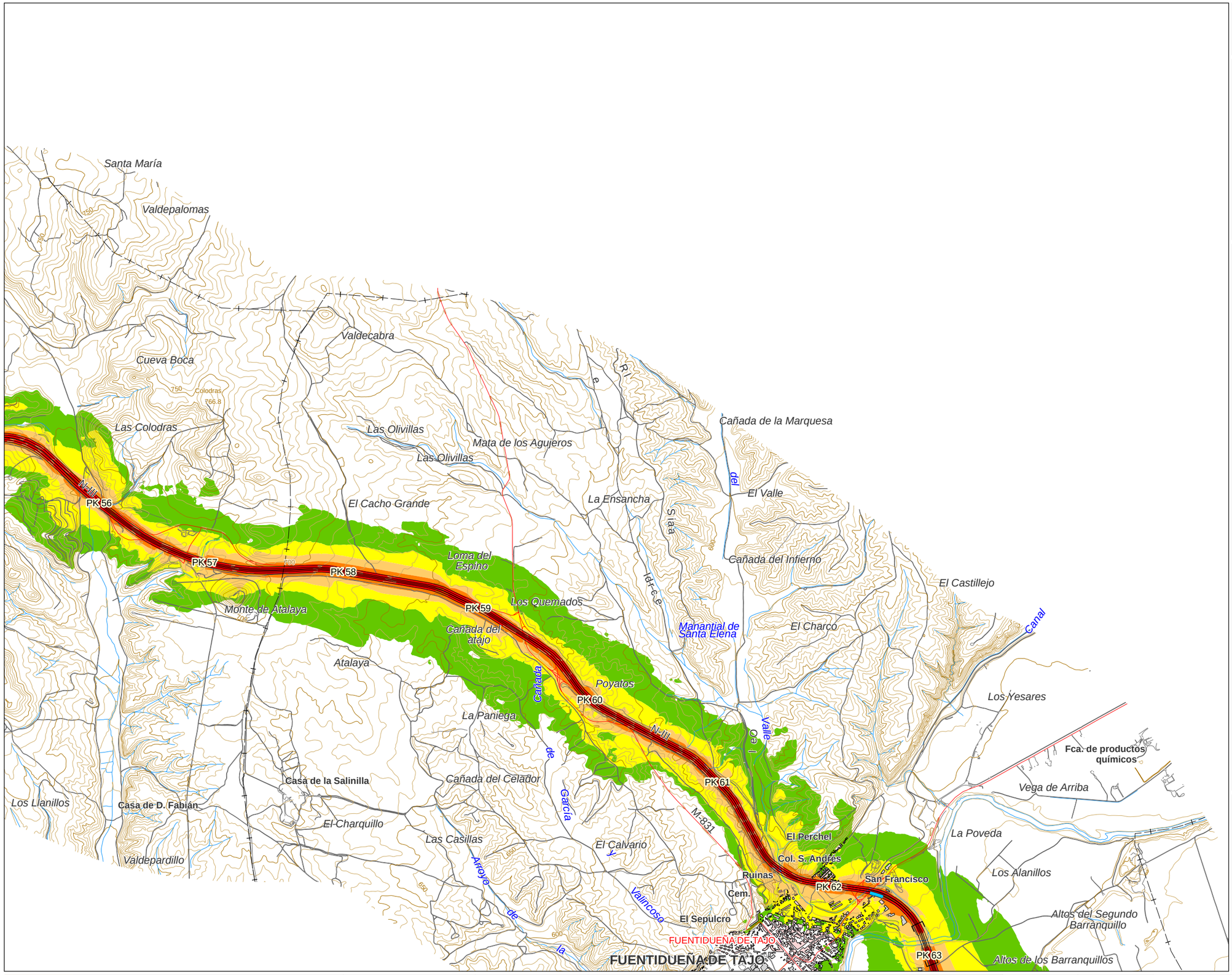

UNIDAD DE MAPA

A-3
(P.K. 6+800 - P.K. 68+200)

LEYENDA TEMÁTICA

Nivel sonoro (dB(A))

- 50-55
- 55-60
- 60-65
- 65-70
- >70

Tipos de edificio

- Uso residencial
- Uso sanitario o docente
- Uso industrial o comercial
- Posterior al 2003: Uso residencial; Uso docente; Uso industrial o comercial

Elementos cartográficos

- Area en urbanización y/o edificación
- Censurado
- Eje de la carretera en estudio
- Viaductos
- Túneles
- Otras carreteras
- FFCC
- Curva de nivel
- Piscina / río / lago
- Límite de municipio
- Otros elementos cartográficos

Otros elementos

- Pantalla acústica
- Dique de tierra

DISTRIBUCIÓN DE MINUTA

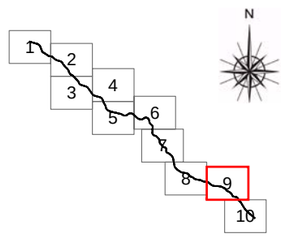

MINISTERIO DE FOMENTO SECRETARÍA DE ESTADO DE INFRAESTRUCTURAS Y PLANIFICACIÓN SECRETARÍA GENERAL DE INFRAESTRUCTURAS DIRECCIÓN GENERAL DE CARRETERAS	MAPAS ESTRATÉGICOS DE RUIDO DE LAS CARRETERAS DE LA RED DEL ESTADO EN LA COMUNIDAD DE MADRID	EL INGENIERO DIRECTOR DEL ESTUDIO D.JESÚS RUBIO ALFÉREZ	CONSULTOR TT&U	AUTOR DEL ESTUDIO D. LEONARDO TORRES-QUEVEDO ANGOLOTI	ESCALAS 1:25.000 0 250 500 m UNE A3 ORIGINALES	TITULO COMPLEMENTARIO UME20_03 (Corredor A-3)	CLAVE EP4-E-167	Nº PLANO A.3.2 HOJA 9 DE 10	FECHA DICIEMBRE 2007 Nº DE PÁGINA	DESIGNACIÓN MAPA DE NIVELES SONOROS. LNOCHE

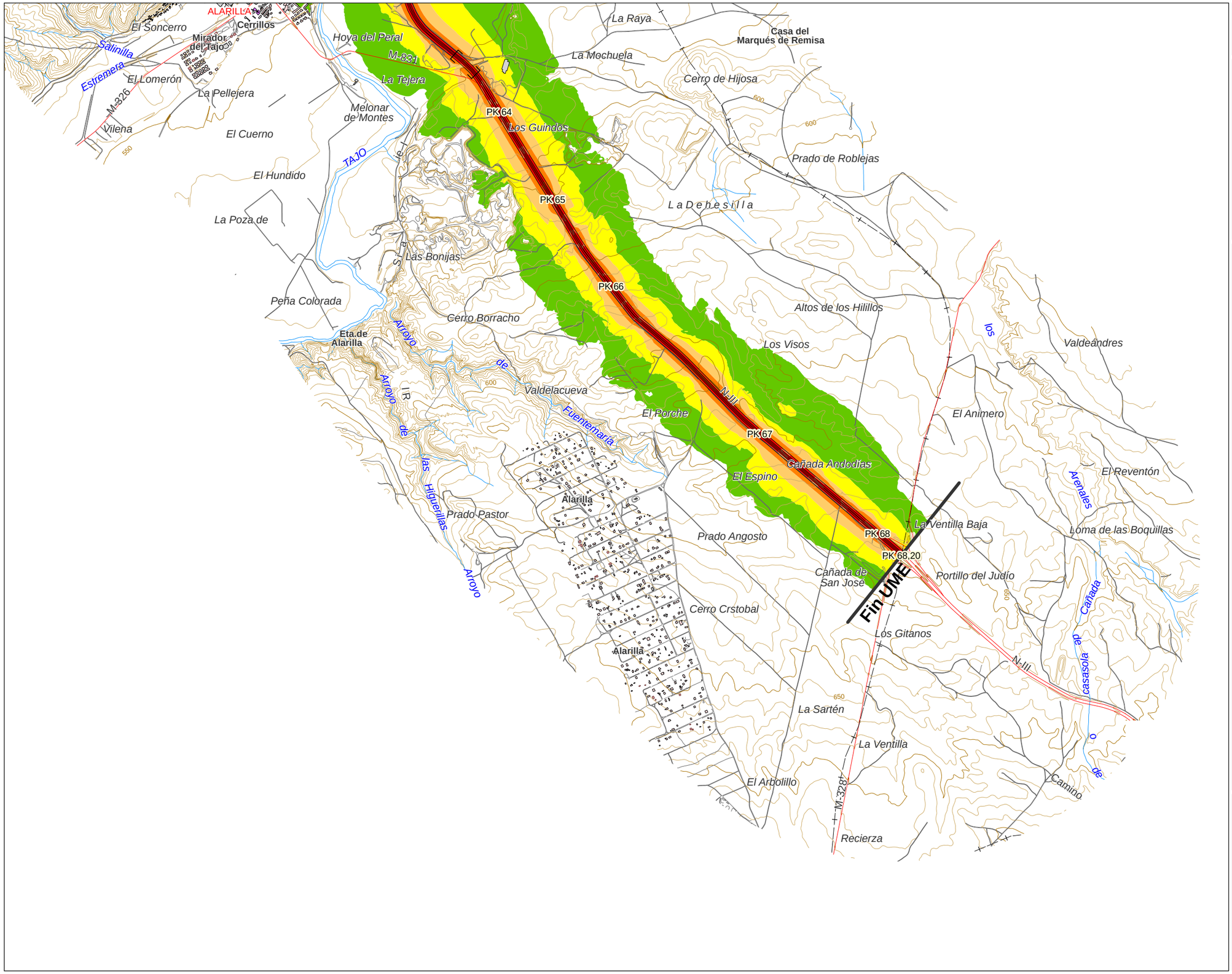

UNIDAD DE MAPA

A-3
(P.K. 6+800 - P.K. 68+200)

LEYENDA TEMÁTICA

Nivel sonoro (dB(A))

- 50-55
- 55-60
- 60-65
- 65-70
- >70

Tipos de edificio

- Uso residencial
- Uso sanitario o docente
- Uso industrial o comercial
- Uso residencial (Posterior al 2003)
- Uso docente (Posterior al 2003)
- Uso industrial o comercial (Posterior al 2003)

Elementos cartográficos

- Area en urbanización y/o edificación
- Censurado
- Eje de la carretera en estudio
- Viaductos
- Túneles
- Otras carreteras
- FFCC
- Curva de nivel
- Piscina / río / lago
- Límite de municipio
- Otros elementos cartográficos

Otros elementos

- Pantalla acústica
- Dique de tierra

DISTRIBUCIÓN DE MINUTA

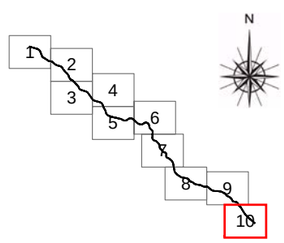

MINISTERIO DE FOMENTO SECRETARÍA DE ESTADO DE INFRAESTRUCTURAS Y PLANIFICACIÓN SECRETARÍA GENERAL DE INFRAESTRUCTURAS DIRECCIÓN GENERAL DE CARRETERAS	MAPAS ESTRATÉGICOS DE RUIDO DE LAS CARRETERAS DE LA RED DEL ESTADO EN LA COMUNIDAD DE MADRID	EL INGENIERO DIRECTOR DEL ESTUDIO D.JESÚS RUBIO ALFÉREZ	CONSULTOR TT&U Ltda.	AUTOR DEL ESTUDIO D. LEONARDO TORRES-QUEVEDO ANGOLOTI	ESCALAS 1:25.000 0 250 500 m UNE A3 ORIGINALES	TITULO COMPLEMENTARIO UME20_03 (Corredor A-3)	CLAVE EP4-E-167	Nº PLANO A.3.2 HOJA 10 DE 10	FECHA DICIEMBRE 2007 Nº DE PÁGINA	DESIGNACIÓN MAPA DE NIVELES SONOROS. LNOCHE