



UNIDAD DE MAPA  
UME 20 - VA-20  
(P.K. 0.000 - P.K. 11.300)



HOJA 1

HOJA 2



SECRETARÍA DE ESTADO DE  
INFRAESTRUCTURAS Y PLANIFICACIÓN  
SECRETARÍA GENERAL DE INFRAESTRUCTURAS  
DIRECCIÓN GENERAL DE CARRETERAS

PLAN SECTORIAL DE CARRETERAS 2005-2012  
MAPAS ESTRATÉGICOS DE RUIDO  
CASTILLA Y LEÓN

EL INGENIERO DIRECTOR DEL ESTUDIO  
*[Signature]*  
D. MARILÓ JIMÉNEZ MATEOS

CONSULTOR  
**ayesa**

AUTOR DEL ESTUDIO  
*[Signature]*  
D. GONZALO LÓPEZ MONTENEGRO

ESCALAS  
S/E  
LINEA3 ORIGINALES

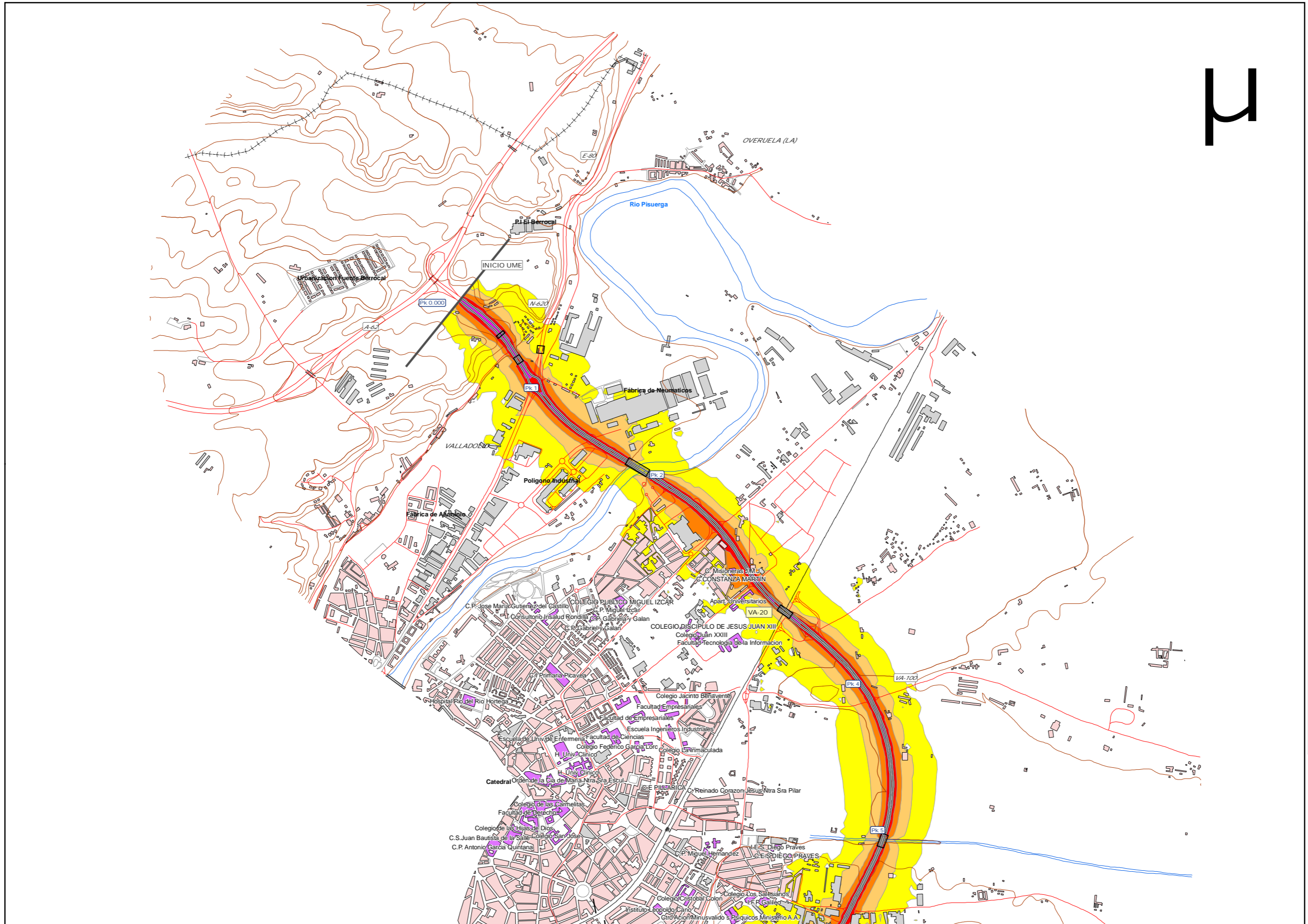
TÍTULO COMPLEMENTARIO  
MAPAS ESTRATÉGICOS  
DE LA RED DE CARRETERAS DEL ESTADO  
EN CASTILLA Y LEÓN

CLAVE  
EP4-E-202

Nº PLANO  
A.20.0  
HOJA 1 DE 1

FECHA  
NOVIEMBRE 2007  
Nº DE PÁGINA

DESIGNACIÓN  
PLANO GUÍA 1/25.000



UNIDAD DE MAPA  
 UME 20 - VA-20  
 (P.K. 0.000 - P.K. 11.300)

LEYENDA TEMÁTICA

Nivel sonoro (dB(A))

55-60	70-75
60-65	>75
65-70	

Tipos de edificio

[Pink box]	Uso residencial
[Purple box]	Uso sanitario o docente
[Grey box]	Uso industrial o comercial
[Red hatched box]	Zonas de nueva construcción

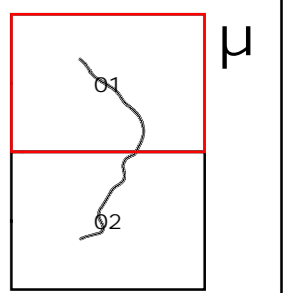
Elementos cartográficos

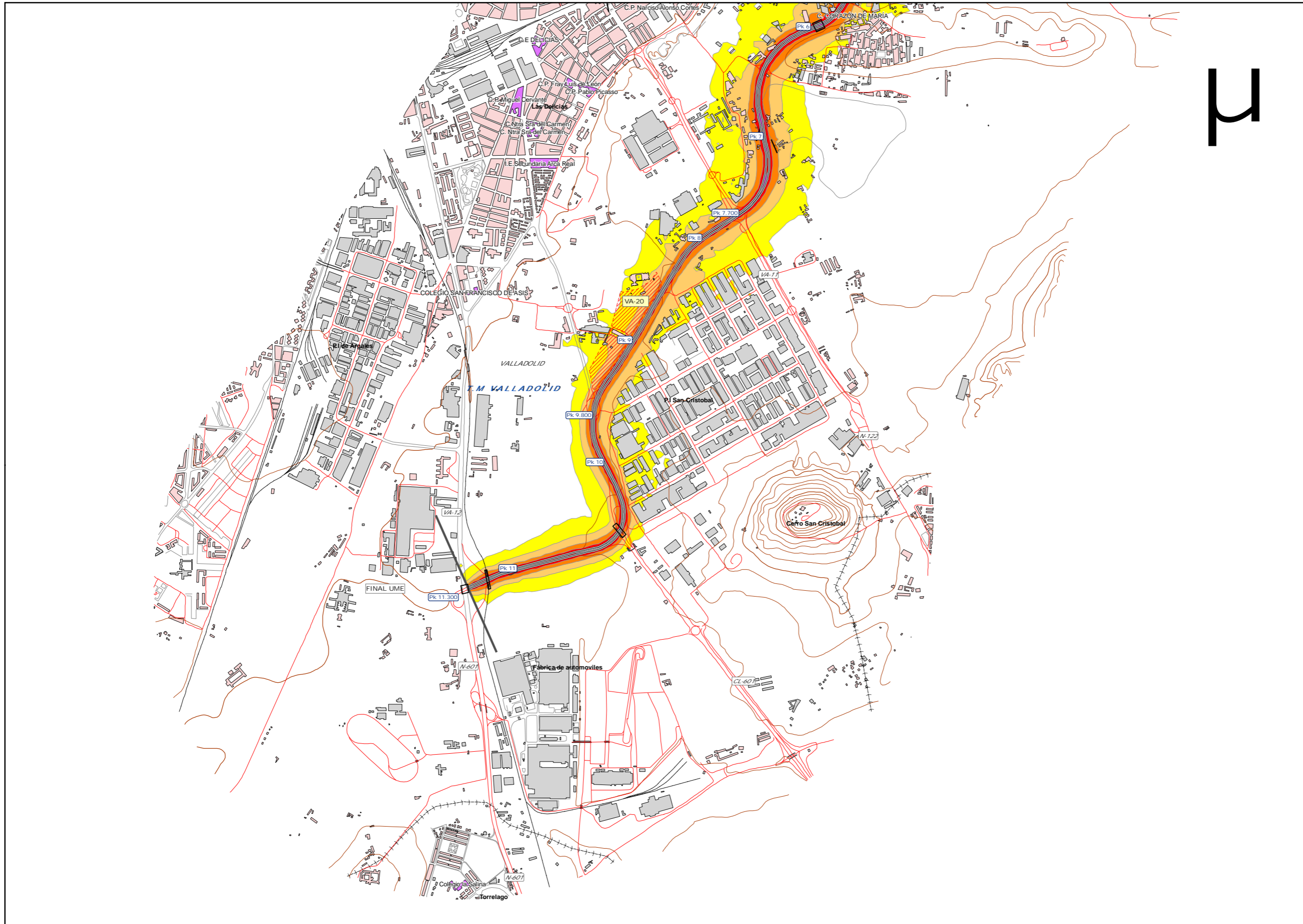
[Double line symbol]	Eje de la carretera en estudio
[Line with cross-ticks symbol]	Viaductos
[Line with inward ticks symbol]	Túneles
[Red line symbol]	Otras carreteras
[Cross-ticks symbol]	FFCC
[Brown line symbol]	Curva de nivel
[Blue line symbol]	Piscina / río / lago
[Dashed line symbol]	Límite de municipio
[Grey line symbol]	Otros elementos cartográficos

Otros elementos

[Blue line symbol]	Pantalla acústica
[Green line symbol]	Dique de tierra

DISTRIBUCIÓN DE MINUTA





3

**UNIDAD DE MAPA**  
 UME 20 - VA-20  
 (P.K. 0.000 - P.K. 11.300)

**LEYENDA TEMÁTICA**

**Nivel sonoro (dB(A))**

55-60	70-75
60-65	>75
65-70	

**Tipos de edificio**

Usos residencial
Usos sanitario o docente
Usos industrial o comercial
Zonas de nueva construcción

**Elementos cartográficos**

	Eje de la carretera en estudio
	Viaductos
	Túneles
	Otras carreteras
	FFCC
	Curva de nivel
	Piscina / río / lago
	Límite de municipio
	Otros elementos cartográficos

**Otros elementos**

Pantalla acústica
Dique de tierra

**DISTRIBUCIÓN DE MINUTA**

