μ

UNIDAD DE MAPA
UME 7 - A-62
Burgos-Buniel
(P.K. 3.770 - P.K. 14.820)

HOJA 2

HOJA 1

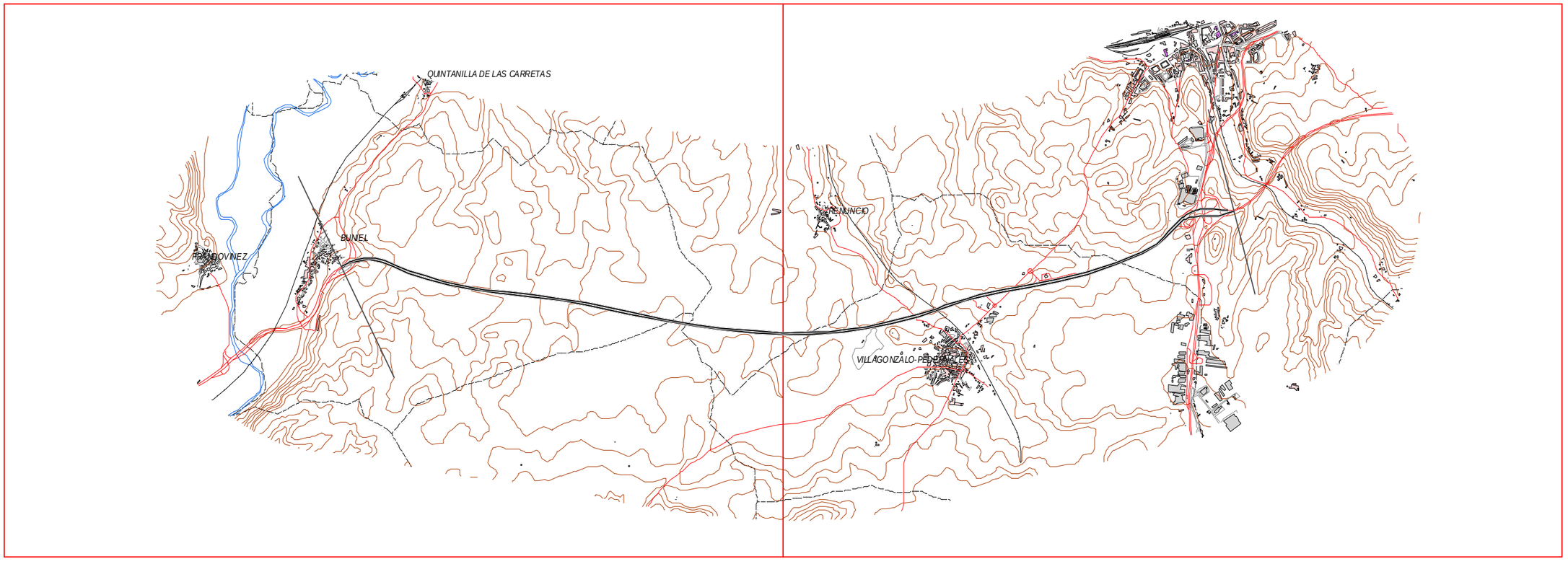

MINISTERIO DE FOMENTO SECRETARÍA DE ESTADO DE INFRAESTRUCTURAS Y PLANIFICACIÓN SECRETARÍA GENERAL DE INFRAESTRUCTURAS DIRECCIÓN GENERAL DE CARRETERAS	PLAN SECTORIAL DE CARRETERAS 2005-2012 MAPAS ESTRATÉGICOS DE RUIDO CASTILLA Y LEÓN	EL INGENIERO DIRECTOR DEL ESTUDIO D. MARIO JIMÉNEZ MATEOS	CONSULTOR ayesa	AUTOR DEL ESTUDIO D. GONZALO LÓPEZ MONTENEGRO	ESCALAS S/E UNE A3 ORIGINALES	TITULO COMPLEMENTARIO MAPAS ESTRATÉGICOS DE LA RED DE CARRETERAS DEL ESTADO EN CASTILLA Y LEON	CLAVE EP4-E-202	Nº PLANO A.7.0 HOJA 1 DE 1	FECHA NOVIEMBRE 2007 Nº DE PÁGINA	DESIGNACIÓN PLANO GUÍA 1/25.000

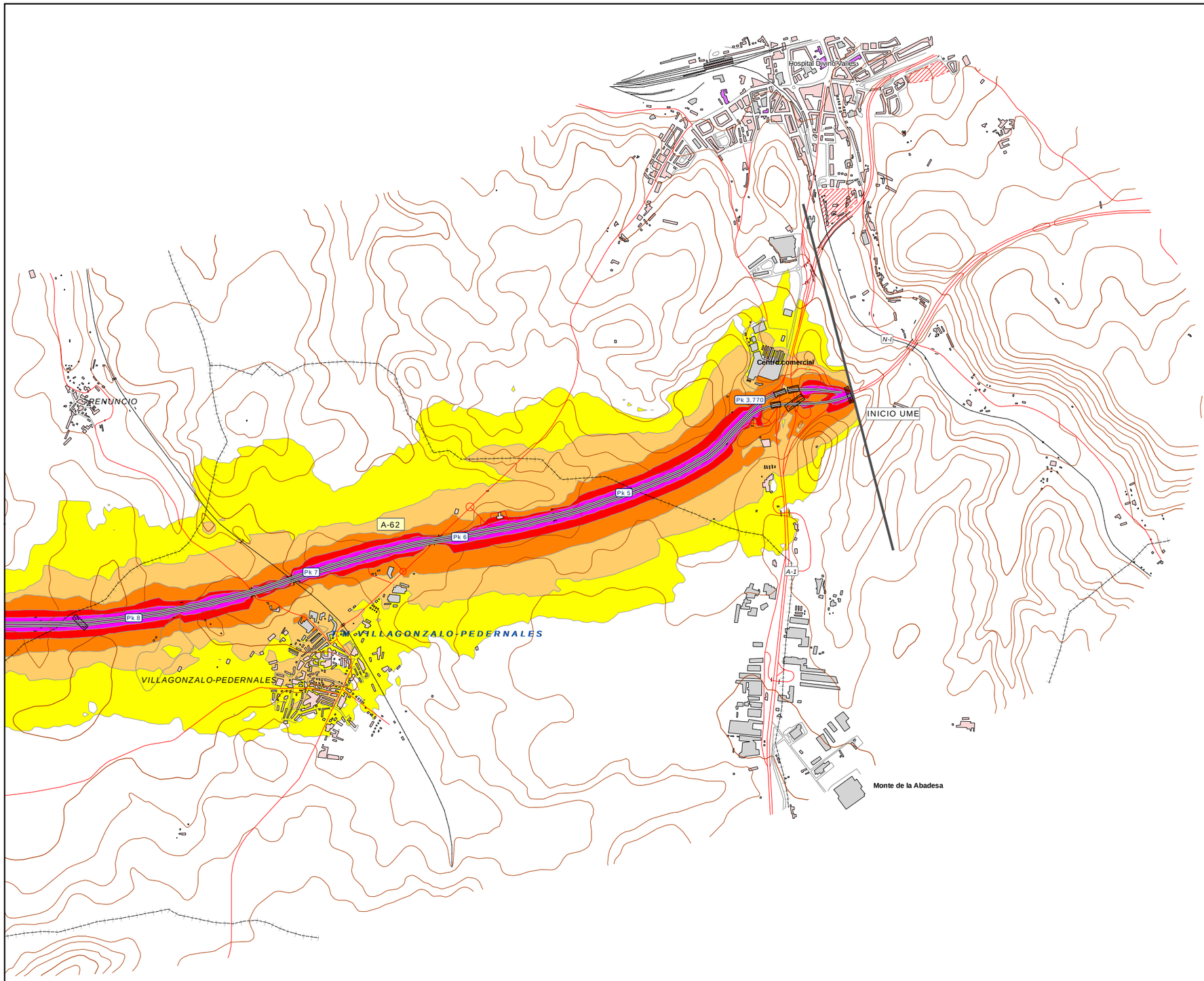

μ

UNIDAD DE MAPA

UME 7 A-62
Burgos-Buniel
(P.K. 3.770 - P.K. 14.820)

LEYENDA TEMÁTICA

Nivel sonoro (dB(A))

- 55-60
- 60-65
- 65-70
- 70-75
- >75

Tipos de edificio

- Uso residencial
- Uso sanitario o docente
- Uso industrial o comercial
- Zonas de nueva construcción

Elementos cartográficos

- Eje de la carretera en estudio
- Viaductos
- Túneles
- Otras carreteras
- FFCC
- Curva de nivel
- Piscina / río / lago
- Límite de municipio
- Otros elementos cartográficos

Otros elementos

- Pantalla acústica
- Dique de tierra

DISTRIBUCIÓN DE MINUTA

μ

02 01

MINISTERIO DE FOMENTO
SECRETARÍA DE ESTADO DE INFRAESTRUCTURAS Y PLANIFICACIÓN
SECRETARÍA GENERAL DE INFRAESTRUCTURAS
DIRECCIÓN GENERAL DE CARRETERAS

PLAN SECTORIAL DE CARRETERAS 2005-2012
MAPAS ESTRATÉGICOS DE RUIDO
CASTILLA Y LEÓN

EL INGENIERO DIRECTOR DEL ESTUDIO
Dª.MARILO JIMÉNEZ MATEOS

CONSULTOR
ayesa

AUTOR DEL ESTUDIO
D.GONZALO LÓPEZ MONTENEGRO

ESCALAS
1:25000
0 62,5 125 250 375 500 m
UNE A3 ORIGINALES

TITULO COMPLEMENTARIO
MAPAS ESTRATÉGICOS
DE LA RED DE CARRETERAS DEL ESTADO
EN CASTILLA Y LEON

CLAVE
EP4-E-202

Nº PLANO
A.7.1
HOJA 1 DE 2

FECHA
NOVIEMBRE 2007
Nº DE PÁGINA

DESIGNACIÓN
MAPA DE NIVELES
SONOROS. LDEN

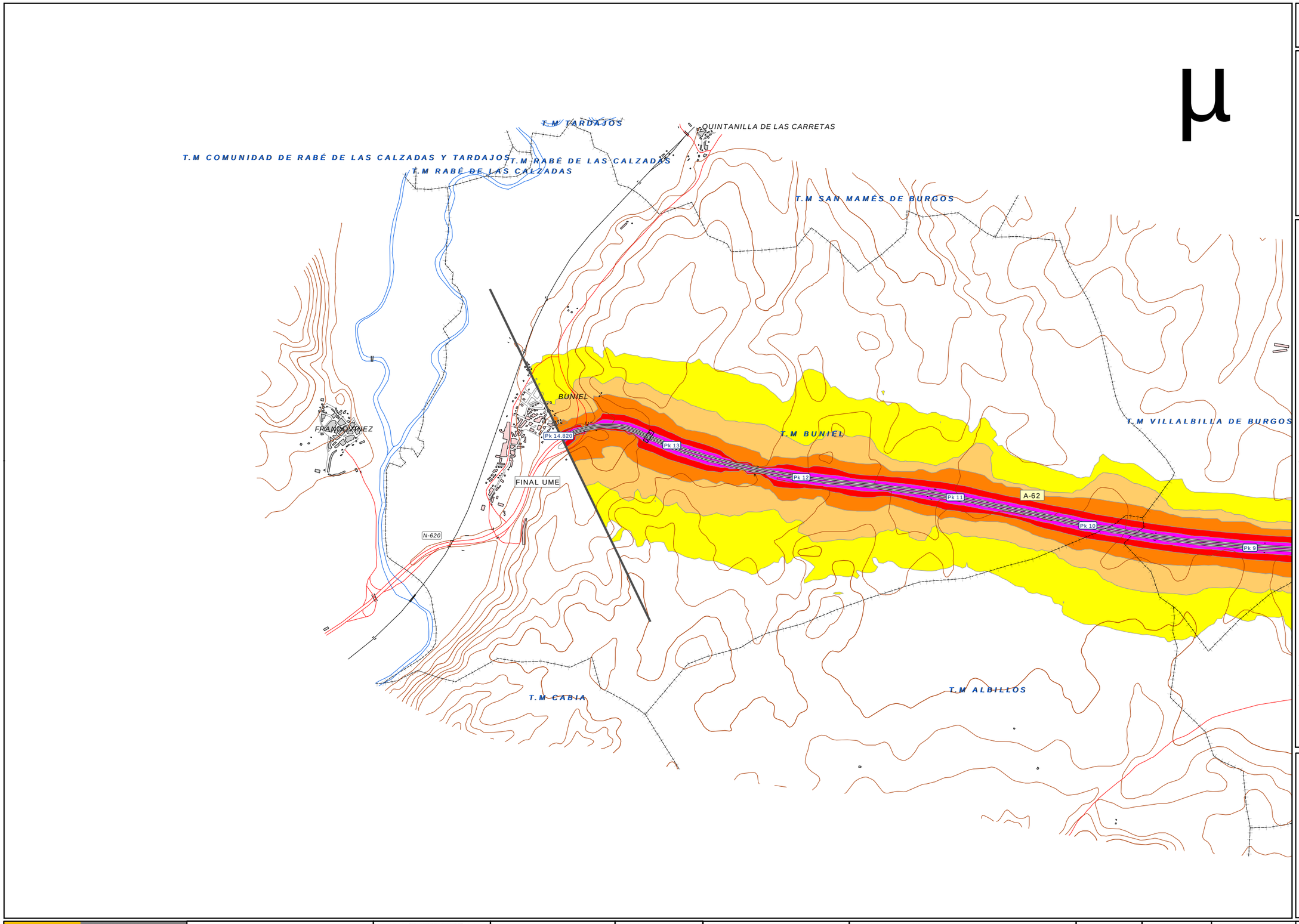

UNIDAD DE MAPA

UME 7 A-62
Burgos-Buniel
(P.K. 3.770 - P.K. 14.820)

LEYENDA TEMÁTICA

Nivel sonoro (dB(A))

- 55-60
- 60-65
- 65-70
- 70-75
- >75

Tipos de edificio

- Uso residencial
- Uso sanitario o docente
- Uso industrial o comercial
- Zonas de nueva construcción

Elementos cartográficos

- Eje de la carretera en estudio
- Viaductos
- Túneles
- Otras carreteras
- FFCC
- Curva de nivel
- Piscina / río / lago
- Límite de municipio
- Otros elementos cartográficos

Otros elementos

- Pantalla acústica
- Dique de tierra

DISTRIBUCIÓN DE MINUTA

02 | 01

MINISTERIO DE FOMENTO SECRETARÍA DE ESTADO DE INFRAESTRUCTURAS Y PLANIFICACIÓN SECRETARÍA GENERAL DE INFRAESTRUCTURAS DIRECCIÓN GENERAL DE CARRETERAS	PLAN SECTORIAL DE CARRETERAS 2005-2012 MAPAS ESTRATÉGICOS DE RUIDO CASTILLA Y LEÓN	EL INGENIERO DIRECTOR DEL ESTUDIO Dª MARILO JIMÉNEZ MATEOS	CONSULTOR ayesa	AUTOR DEL ESTUDIO D.GONZALO LÓPEZ MONTENEGRO	ESCALAS 1:25000 UNE A3 ORIGINALES	TITULO COMPLEMENTARIO MAPAS ESTRATÉGICOS DE LA RED DE CARRETERAS DEL ESTADO EN CASTILLA Y LEON	CLAVE EP4-E-202	Nº PLANO A.7.1 HOJA 2 DE 2	FECHA NOVIEMBRE 2007 Nº DE PÁGINA	DESIGNACIÓN MAPA DE NIVELES SONOROS. LDEN