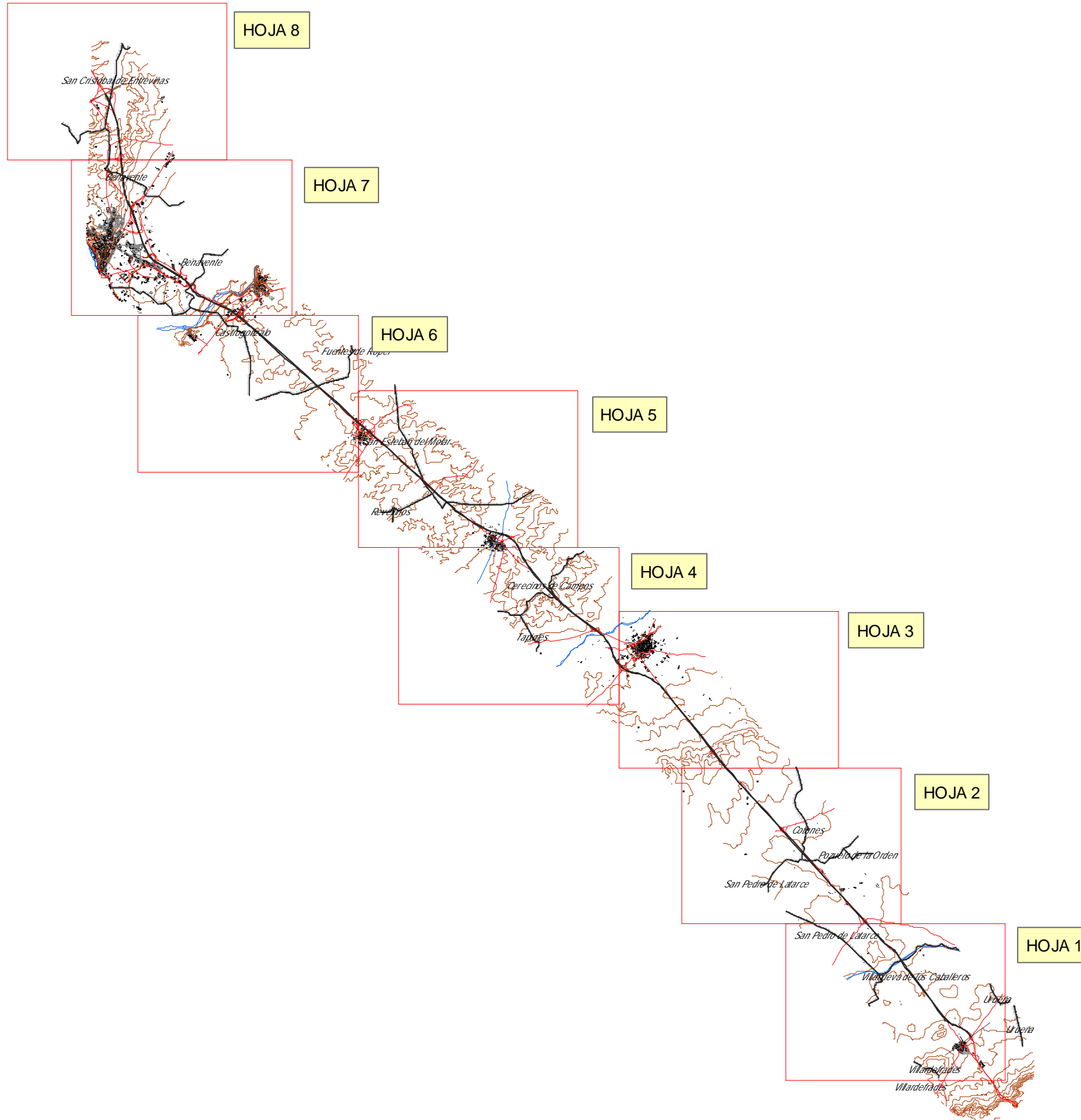
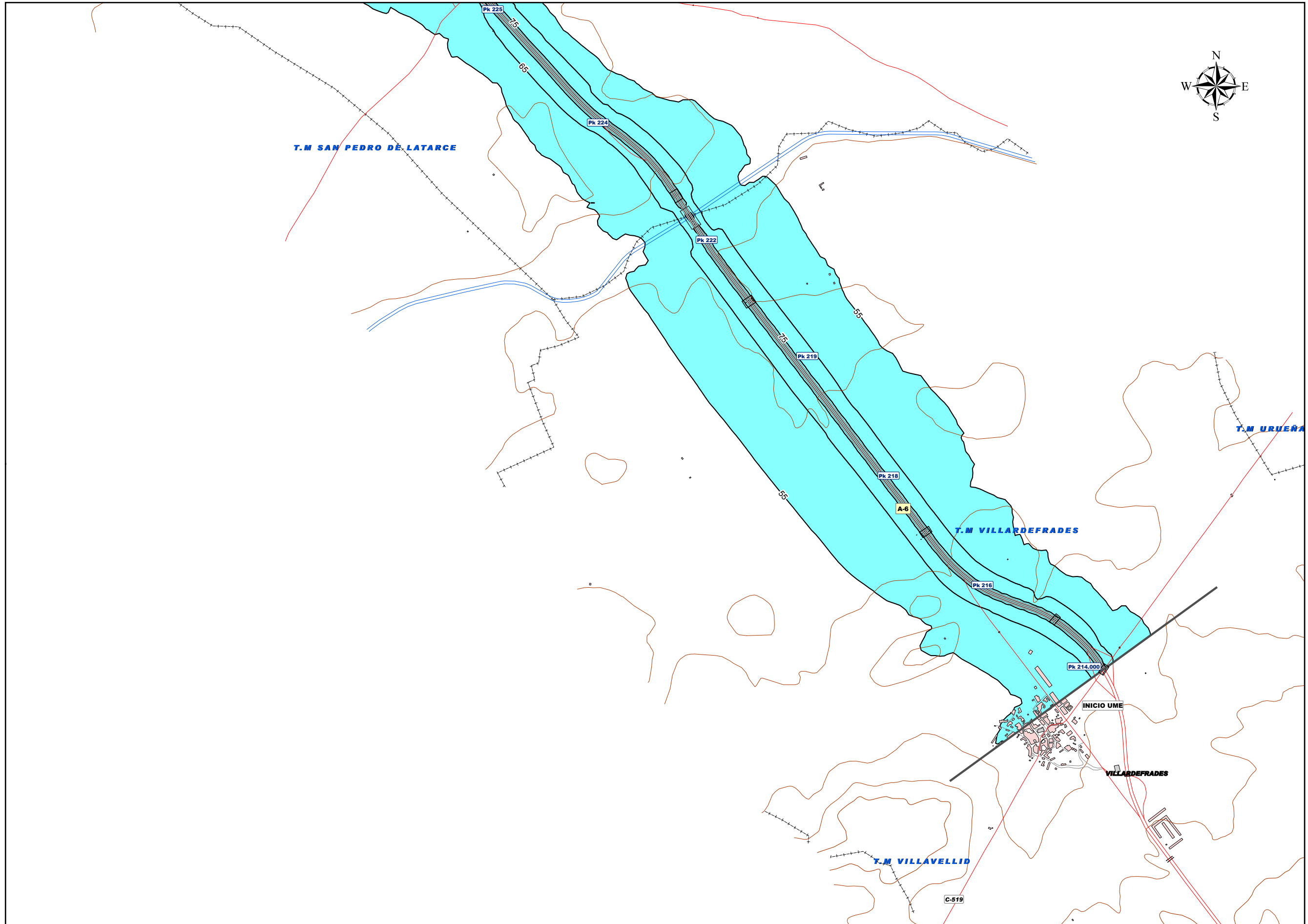


11

UNIDAD DE MAPA
UME 13 - A-6
Villardefrades - A-52
(P.K. 214.000 - P.K. 263.730)





UNIDAD DE MAPA
 UME 13 - A-6
 Villardefrades - A-52
 (P.K. 214.000 - P.K. 263.730)

Superficies afectadas

Lden	Superficie (km ²)
>55 dB	58.16
>65 dB	13.92
>75 dB	3.54

Población expuesta

Lden	Viviendas (centenas)	Nº personas (centenas)
>55 dB	6	17
>65 dB	1	1
>75 dB	0*	0*

Hospitales y colegios expuestos

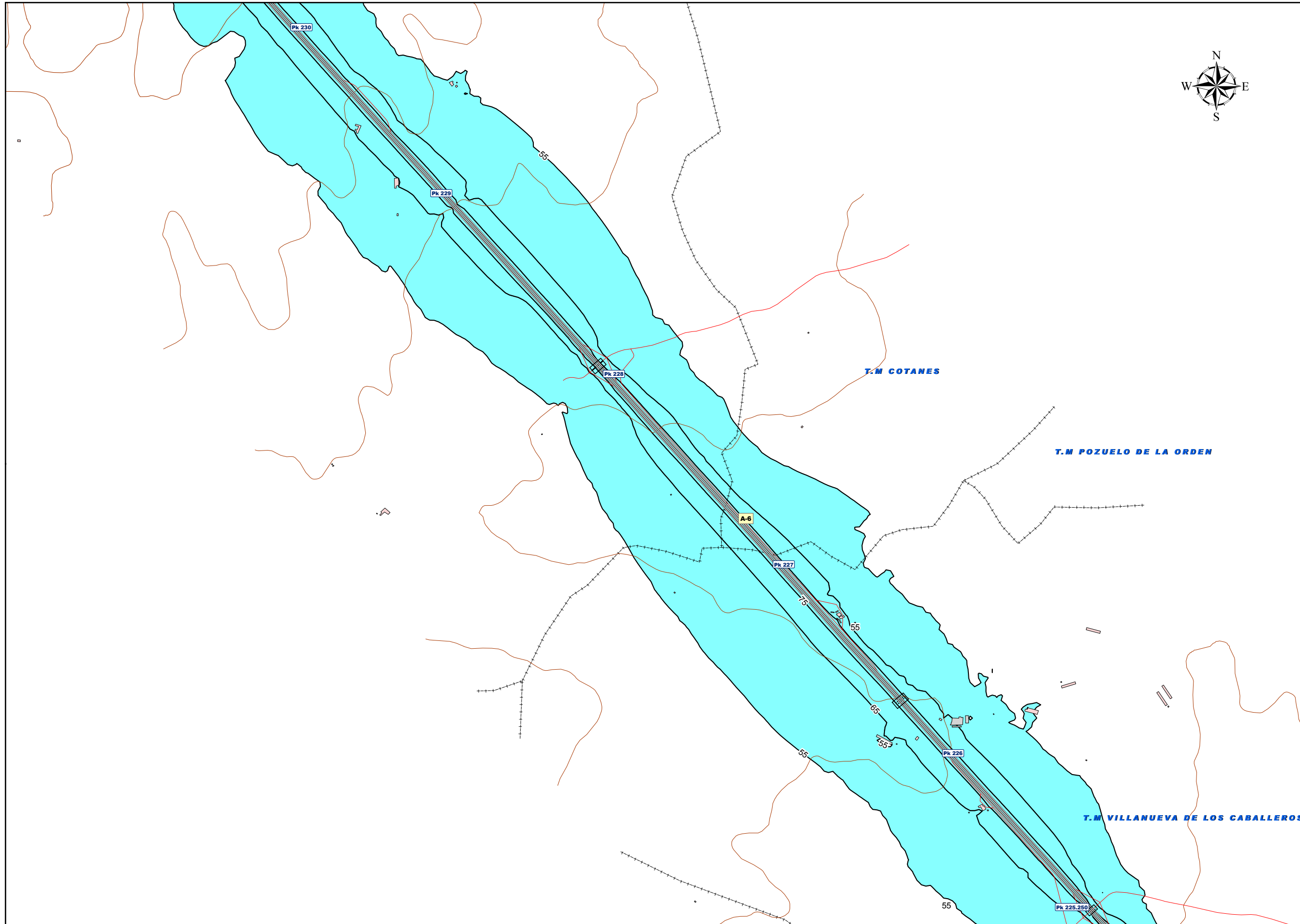
Lden	Nº hospitales	Nº colegios
>55 dB	0	1
>65 dB	0	0
>75 dB	0	0

LEYENDA TEMÁTICA

- Zona de afección**
- Zona de afección
 - Isófona de 55, 65 y 75 dB
- Tipos de edificio**
- Usos residencial
 - Usos sanitario o docente
 - Usos industrial o comercial
 - Zonas de nueva construcción

- Elementos cartográficos**
- Eje de la carretera en estudio
 - Viaductos
 - Túneles
 - Otras carreteras
 - FFCC
 - Curva de nivel
 - Piscina / río / lago
 - Límite de municipio
 - Otros elementos cartográficos
- Otros elementos**
- Pantalla acústica
 - Dique de tierra

- DISTRIBUCIÓN DE MINUTA**
-



UNIDAD DE MAPA
 UME 13 - A-6
 Villardefrades - A-52
 (P.K. 214.000 - P.K. 263.730)

Superficies afectadas

Lden	Superficie (km ²)
>55 dB	58.16
>65 dB	13.92
>75 dB	3.54

Población expuesta

Lden	Viviendas (centenas)	Nº personas (centenas)
>55 dB	6	17
>65 dB	1	1
>75 dB	0*	0*

Hospitales y colegios expuestos

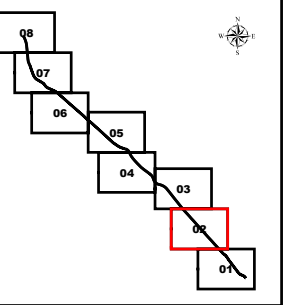
Lden	Nº hospitales	Nº colegios
>55 dB	0	1
>65 dB	0	0
>75 dB	0	0

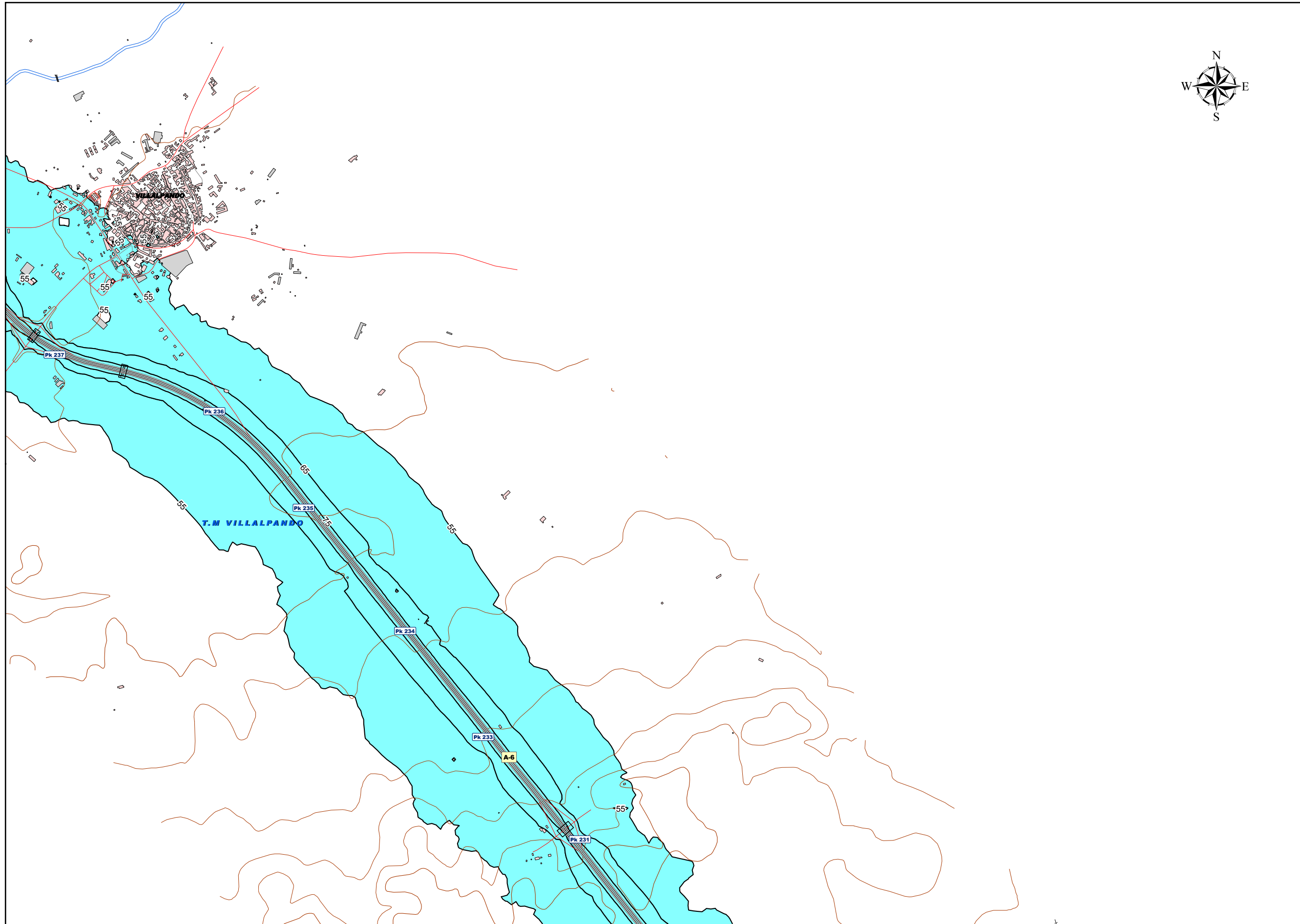
LEYENDA TEMÁTICA

- Zona de afección**
- Zona de afección
 - Isófona de 55, 65 y 75 dB
- Tipos de edificio**
- Uso residencial
 - Uso sanitario o docente
 - Uso industrial o comercial
 - Zonas de nueva construcción

- Elementos cartográficos**
- Eje de la carretera en estudio
 - Viaductos
 - Túneles
 - Otras carreteras
 - FFCC
 - Curva de nivel
 - Piscina / río / lago
 - Límite de municipio
 - Otros elementos cartográficos
- Otros elementos**
- Pantalla acústica
 - Dique de tierra

DISTRIBUCIÓN DE MINUTA





UNIDAD DE MAPA
 UME 13 - A-6
 Villardefrades - A-52
 (P.K. 214.000 - P.K. 263.730)

Superficies afectadas

Lden	Superficie (km ²)
>55 dB	58.16
>65 dB	13.92
>75 dB	3.54

Población expuesta

Lden	Viviendas (centenas)	Nº personas (centenas)
>55 dB	6	17
>65 dB	1	1
>75 dB	0*	0*

Hospitales y colegios expuestos

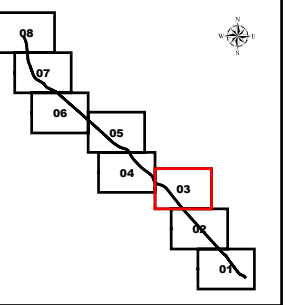
Lden	Nº hospitales	Nº colegios
>55 dB	0	1
>65 dB	0	0
>75 dB	0	0

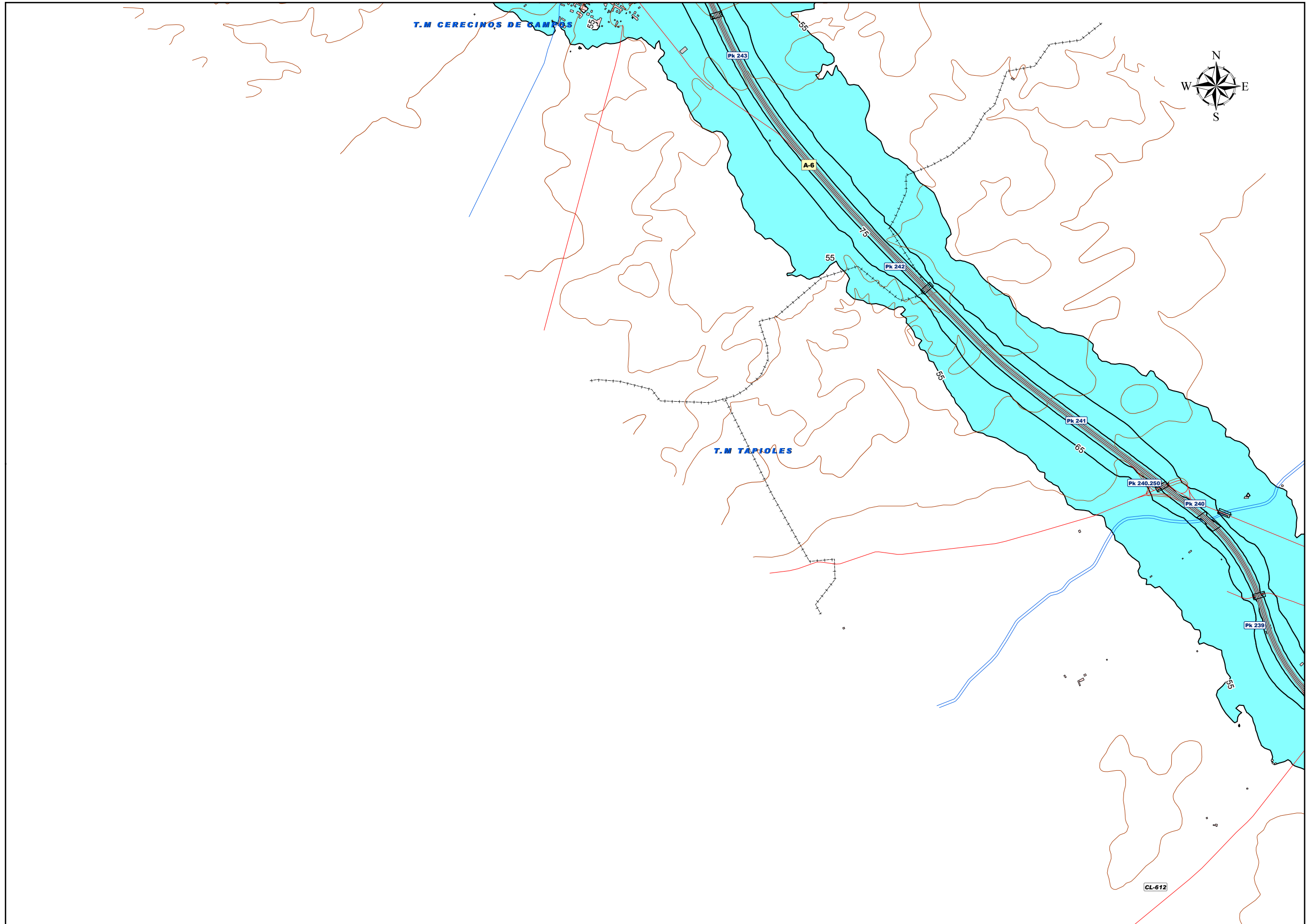
LEYENDA TEMÁTICA

- Zona de afección**
- Zona de afección
 - Isófona de 55, 65 y 75 dB
- Tipos de edificio**
- Uso residencial
 - Uso sanitario o docente
 - Uso industrial o comercial
 - Zonas de nueva construcción

- Elementos cartográficos**
- Eje de la carretera en estudio
 - Viaductos
 - Túneles
 - Otras carreteras
 - FFCC
 - Curva de nivel
 - Piscina / río / lago
 - Límite de municipio
 - Otros elementos cartográficos
- Otros elementos**
- Pantalla acústica
 - Dique de tierra

DISTRIBUCIÓN DE MINUTA





UNIDAD DE MAPA
 UME 13 - A-6
 Villardefrades - A-52
 (P.K. 214.000 - P.K. 263.730)

Superficies afectadas

Lden	Superficie (km ²)
>55 dB	58.16
>65 dB	13.92
>75 dB	3.54

Población expuesta

Lden	Viviendas (centenas)	Nº personas (centenas)
>55 dB	6	17
>65 dB	1	1
>75 dB	0*	0*

Hospitales y colegios expuestos

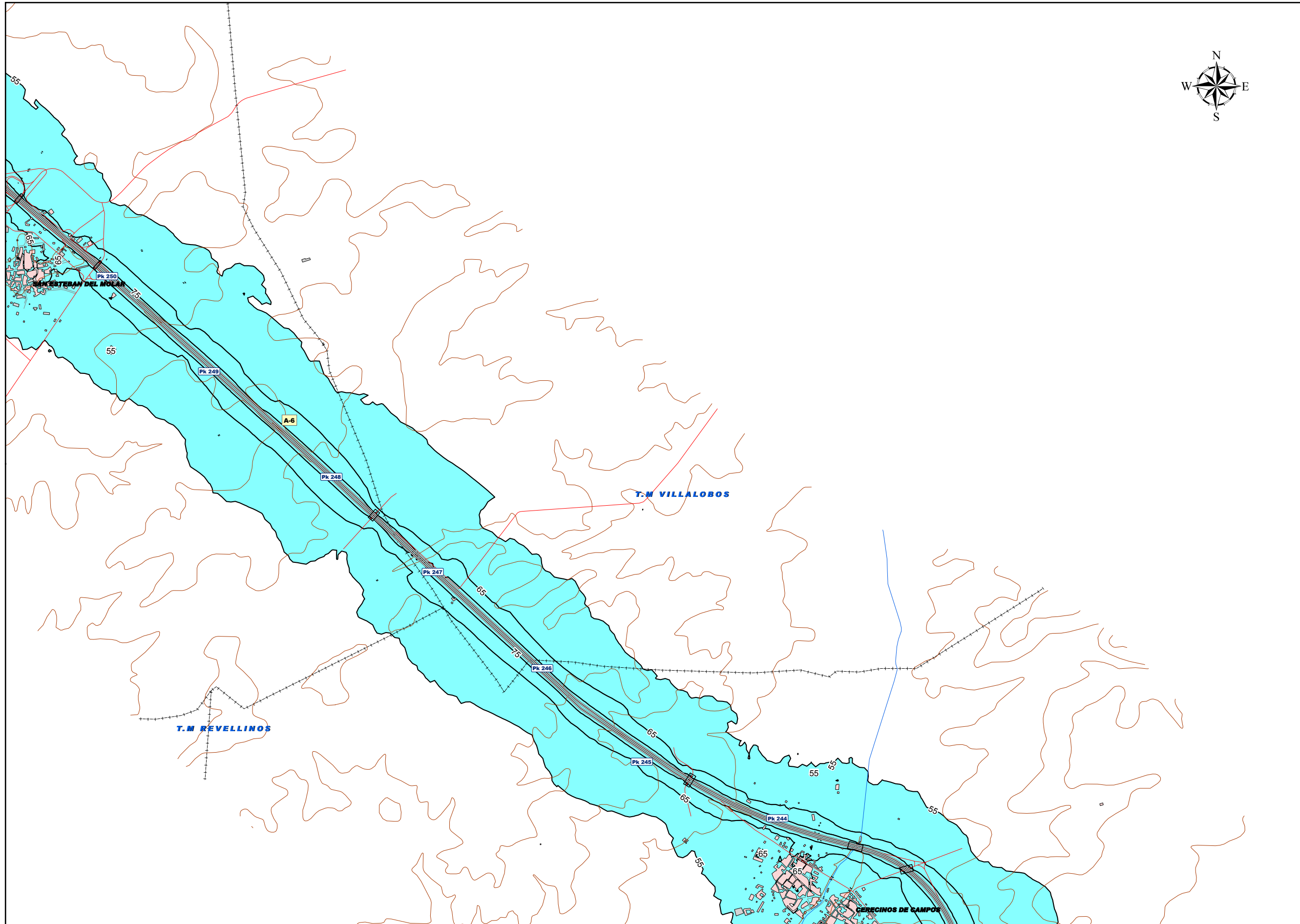
Lden	Nº hospitales	Nº colegios
>55 dB	0	1
>65 dB	0	0
>75 dB	0	0

LEYENDA TEMÁTICA

- Zona de afección**
- Zona de afección
 - Isófona de 55, 65 y 75 dB
- Tipos de edificio**
- Uso residencial
 - Uso sanitario o docente
 - Uso industrial o comercial
 - Zonas de nueva construcción

- Elementos cartográficos**
- Eje de la carretera en estudio
 - Viaductos
 - Túneles
 - Otras carreteras
 - FFCC
 - Curva de nivel
 - Piscina / río / lago
 - Límite de municipio
 - Otros elementos cartográficos
- Otros elementos**
- Pantalla acústica
 - Dique de tierra

- DISTRIBUCIÓN DE MINUTA**
-



UNIDAD DE MAPA
 UME 13 - A-6
 Villardefrades - A-52
 (P.K. 214.000 - P.K. 263.730)

Superficies afectadas

Lden	Superficie (km ²)
>55 dB	58.16
>65 dB	13.92
>75 dB	3.54

Población expuesta

Lden	Viviendas (centenas)	Nº personas (centenas)
>55 dB	6	17
>65 dB	1	1
>75 dB	0*	0*

Hospitales y colegios expuestos

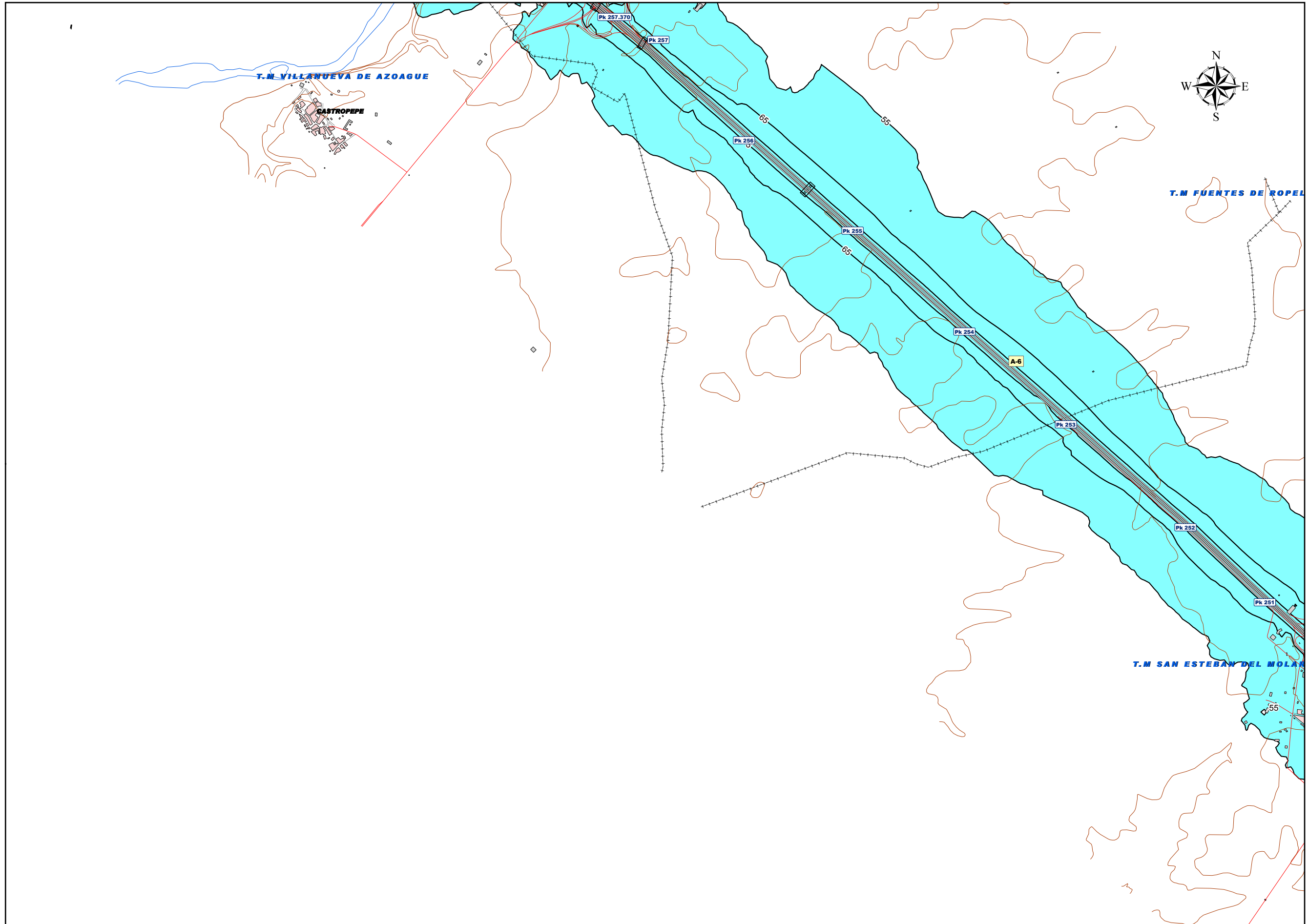
Lden	Nº hospitales	Nº colegios
>55 dB	0	1
>65 dB	0	0
>75 dB	0	0

LEYENDA TEMÁTICA

- Zona de afección**
- Zona de afección
 - Isófona de 55, 65 y 75 dB
- Tipos de edificio**
- Uso residencial
 - Uso sanitario o docente
 - Uso industrial o comercial
 - Zonas de nueva construcción

- Elementos cartográficos**
- Eje de la carretera en estudio
 - Viaductos
 - Túneles
 - Otras carreteras
 - FFCC
 - Curva de nivel
 - Piscina / río / lago
 - Límite de municipio
 - Otros elementos cartográficos
- Otros elementos**
- Pantalla acústica
 - Dique de tierra

- DISTRIBUCIÓN DE MINUTA**
-



UNIDAD DE MAPA
 UME 13 - A-6
 Villardefrades - A-52
 (P.K. 214.000 - P.K. 263.730)

Superficies afectadas

Lden	Superficie (km ²)
>55 dB	58.16
>65 dB	13.92
>75 dB	3.54

Población expuesta

Lden	Viviendas (centenas)	Nº personas (centenas)
>55 dB	6	17
>65 dB	1	1
>75 dB	0*	0*

Hospitales y colegios expuestos

Lden	Nº hospitales	Nº colegios
>55 dB	0	1
>65 dB	0	0
>75 dB	0	0

LEYENDA TEMÁTICA

Zona de afección

- Zona de afección
- Isófona de 55, 65 y 75 dB

Tipos de edificio

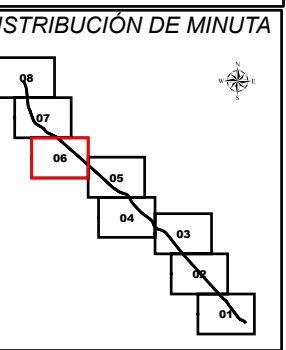
- Uso residencial
- Uso sanitario o docente
- Uso industrial o comercial
- Zonas de nueva construcción

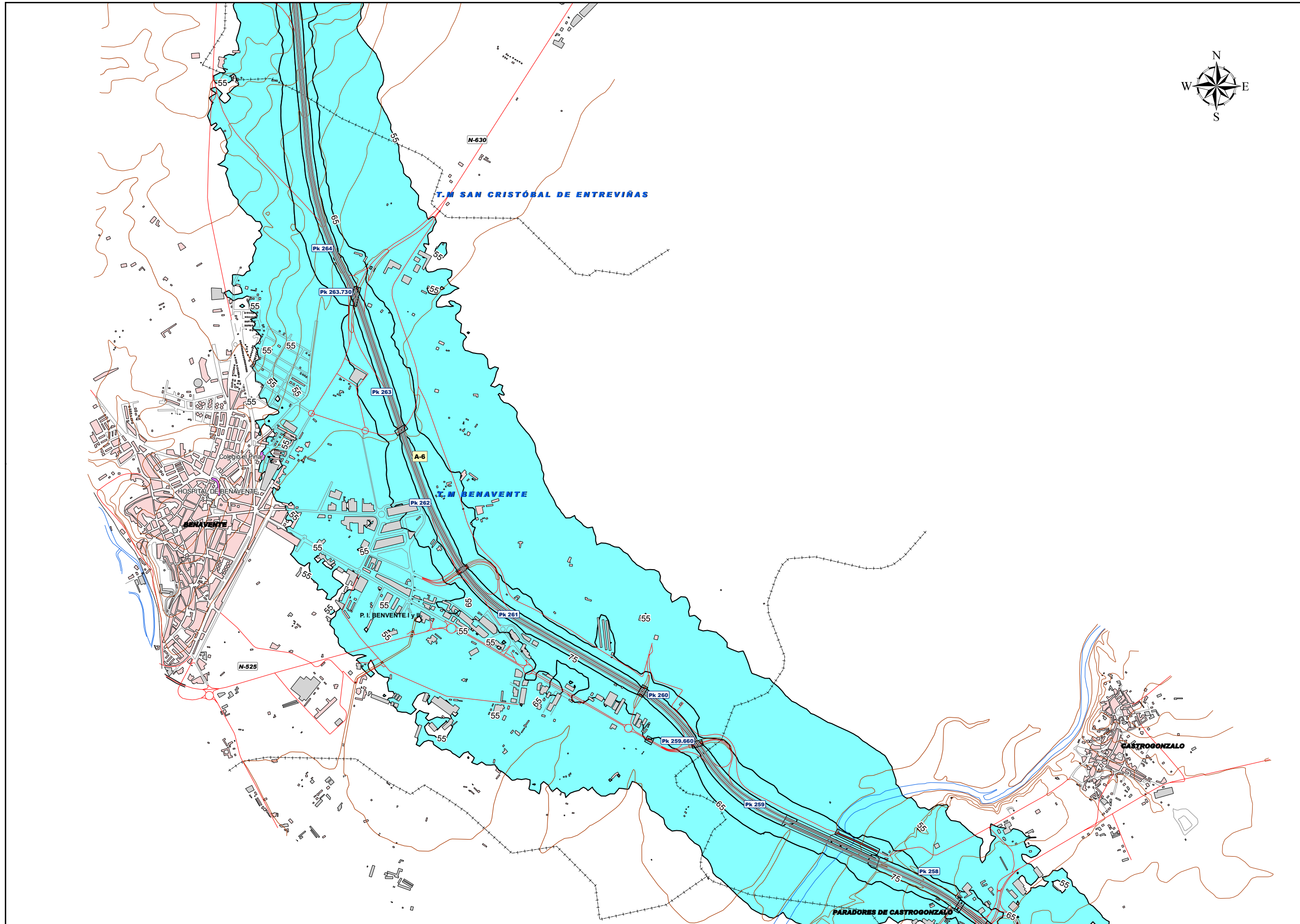
Elementos cartográficos

- Eje de la carretera en estudio
- Viaductos
- Túneles
- Otras carreteras
- FFCC
- Curva de nivel
- Piscina / río / lago
- Límite de municipio
- Otros elementos cartográficos

Otros elementos

- Pantalla acústica
- Dique de tierra





UNIDAD DE MAPA
 UME 13 - A-6
 Villardefrades - A-52
 (P.K. 214.000 - P.K. 263.730)

Superficies afectadas

Lden	Superficie (km ²)
>55 dB	58.16
>65 dB	13.92
>75 dB	3.54

Población expuesta

Lden	Viviendas (centenas)	Nº personas (centenas)
>55 dB	6	17
>65 dB	1	1
>75 dB	0*	0*

Hospitales y colegios expuestos

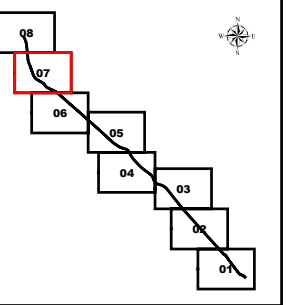
Lden	Nº hospitales	Nº colegios
>55 dB	0	1
>65 dB	0	0
>75 dB	0	0

LEYENDA TEMÁTICA

- Zona de afección**
- Zona de afección
 - Isófona de 55, 65 y 75 dB
- Tipos de edificio**
- Uso residencial
 - Uso sanitario o docente
 - Uso industrial o comercial
 - Zonas de nueva construcción

- Elementos cartográficos**
- Eje de la carretera en estudio
 - Viaductos
 - Túneles
 - Otras carreteras
 - FFCC
 - Curva de nivel
 - Piscina / río / lago
 - Límite de municipio
 - Otros elementos cartográficos
- Otros elementos**
- Pantalla acústica
 - Dique de tierra

DISTRIBUCIÓN DE MINUTA



UNIDAD DE MAPA
 UME 13 - A-6
 Villardefrades - A-52
 (P.K. 214.000 - P.K. 263.730)



Superficies afectadas

Lden	Superficie (km ²)
>55 dB	58.16
>65 dB	13.92
>75 dB	3.54

Población expuesta

Lden	Viviendas (centenas)	Nº personas (centenas)
>55 dB	6	17
>65 dB	1	1
>75 dB	0*	0*

Hospitales y colegios expuestos

Lden	Nº hospitales	Nº colegios
>55 dB	0	1
>65 dB	0	0
>75 dB	0	0

LEYENDA TEMÁTICA

Zona de afección

- Zona de afección
- Isófona de 55, 65 y 75 dB

Tipos de edificio

- Uso residencial
- Uso sanitario o docente
- Uso industrial o comercial
- Zonas de nueva construcción

Elementos cartográficos

- Eje de la carretera en estudio
- Viaductos
- Túneles
- Otras carreteras
- FFCC
- Curva de nivel
- Piscina / río / lago
- Límite de municipio
- Otros elementos cartográficos

Otros elementos

- Pantalla acústica
- Dique de tierra

DISTRIBUCIÓN DE MINUTA

