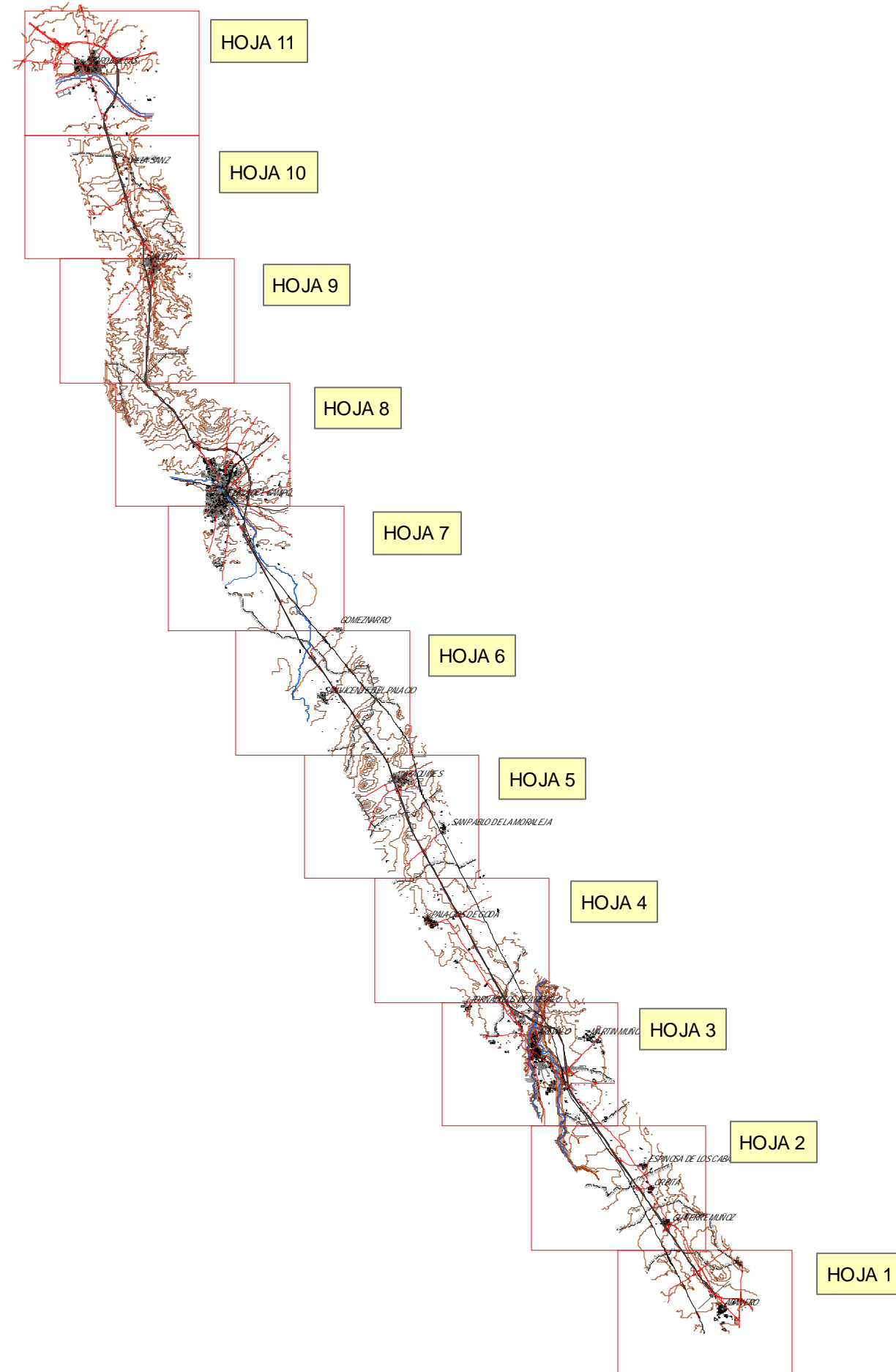


μ

UNIDAD DE MAPA  
UME 11 - A-6  
Adanero - Tordesillas Este  
(P.K. 110.080 - P.K. 181.770)



HOJA 11

HOJA 10

HOJA 9

HOJA 8

HOJA 7

HOJA 6

HOJA 5

HOJA 4

HOJA 3

HOJA 2

HOJA 1



**UNIDAD DE MAPA**  
 UME 11 - A-6  
 Adanero - Tordesillas Este  
 (P.K. 110.080 - P.K. 181.770)

**LEYENDA TEMÁTICA**

**Nivel sonoro (dB(A))**

55-60	70-75
60-65	>75
65-70	

**Tipos de edificio**

Usos residenciales
Usos sanitarios o docentes
Usos industriales o comerciales
Zonas de nueva construcción

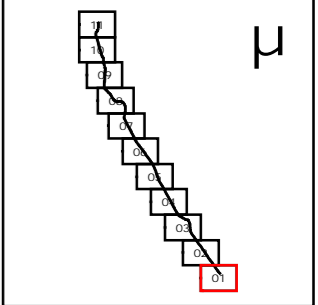
**Elementos cartográficos**

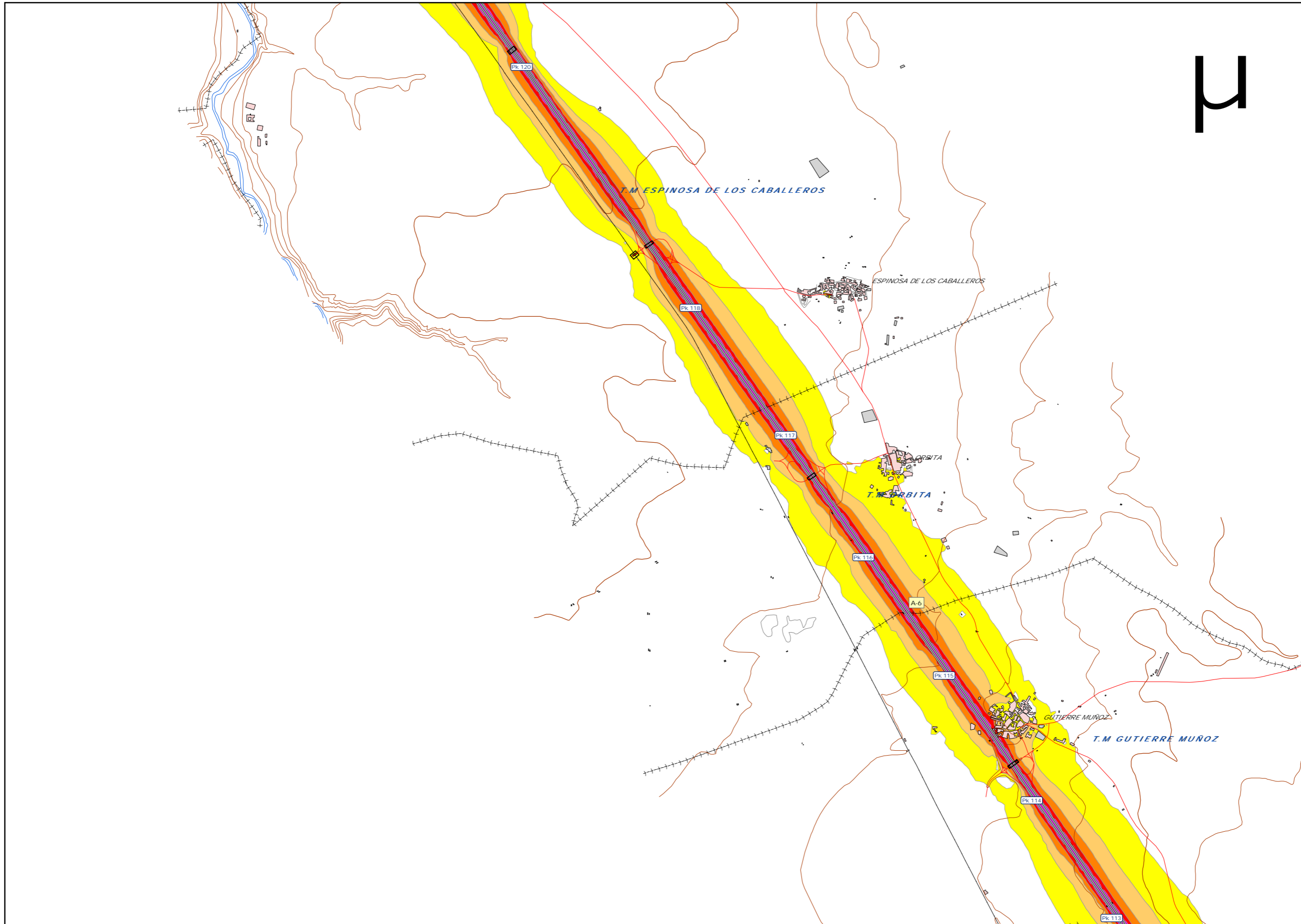
Eje de la carretera en estudio
Viaductos
Túneles
Otras carreteras
FFCC
Curva de nivel
Piscina / río / lago
Límite de municipio
Otros elementos cartográficos

**Otros elementos**

Pantalla acústica
Dique de tierra

**DISTRIBUCIÓN DE MINUTA**





**UNIDAD DE MAPA**  
 UME 11 - A-6  
 Adanero - Tordesillas Este  
 (P.K. 110.080 - P.K. 181.770)



**LEYENDA TEMÁTICA**

**Nivel sonoro (dB(A))**

Yellow	55-60	Red	70-75
Orange	60-65	Purple	>75
Dark Orange	65-70		

**Tipos de edificio**

Light Pink	Uso residencial
Purple	Uso sanitario o docente
Grey	Uso industrial o comercial
Red Hatched	Zonas de nueva construcción

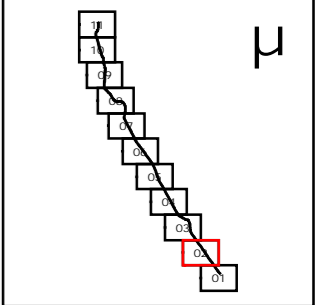
**Elementos cartográficos**

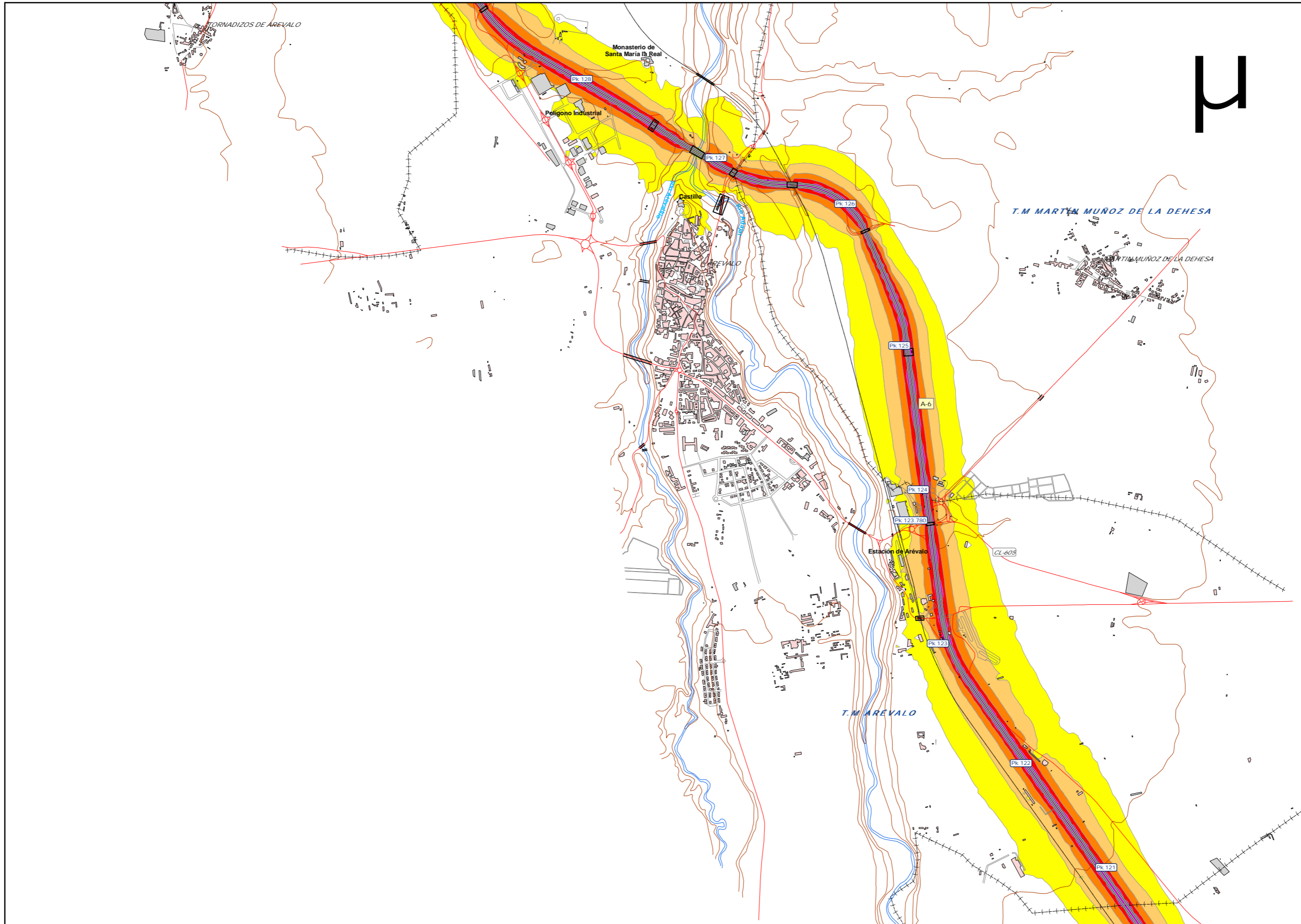
Double Line	Eje de la carretera en estudio
Line with Dashed	Viaductos
Line with Curve	Túneles
Red Line	Otras carreteras
Line with Cross	FFCC
Orange Line	Curva de nivel
Blue Line	Piscina / río / lago
Dashed Line	Límite de municipio
Grey Line	Otros elementos cartográficos

**Otros elementos**


Blue Line	Pantalla acústica
Green Line	Dique de tierra

**DISTRIBUCIÓN DE MINUTA**





**UNIDAD DE MAPA**  
 UME 11 - A-6  
 Adanero - Tordesillas Este  
 (P.K. 110.080 - P.K. 181.770)



**LEYENDA TEMÁTICA**

**Nivel sonoro (dB(A))**

Yellow	55-60	Red	70-75
Light Orange	60-65	Pink	>75
Dark Orange	65-70		

**Tipos de edificio**

Light Pink	Uso residencial
Purple	Uso sanitario o docente
Grey	Uso industrial o comercial
Red Hatched	Zonas de nueva construcción

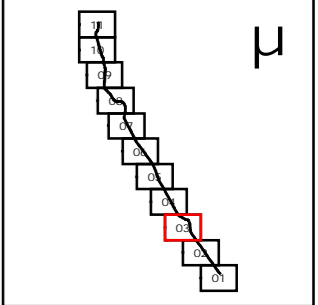
**Elementos cartográficos**

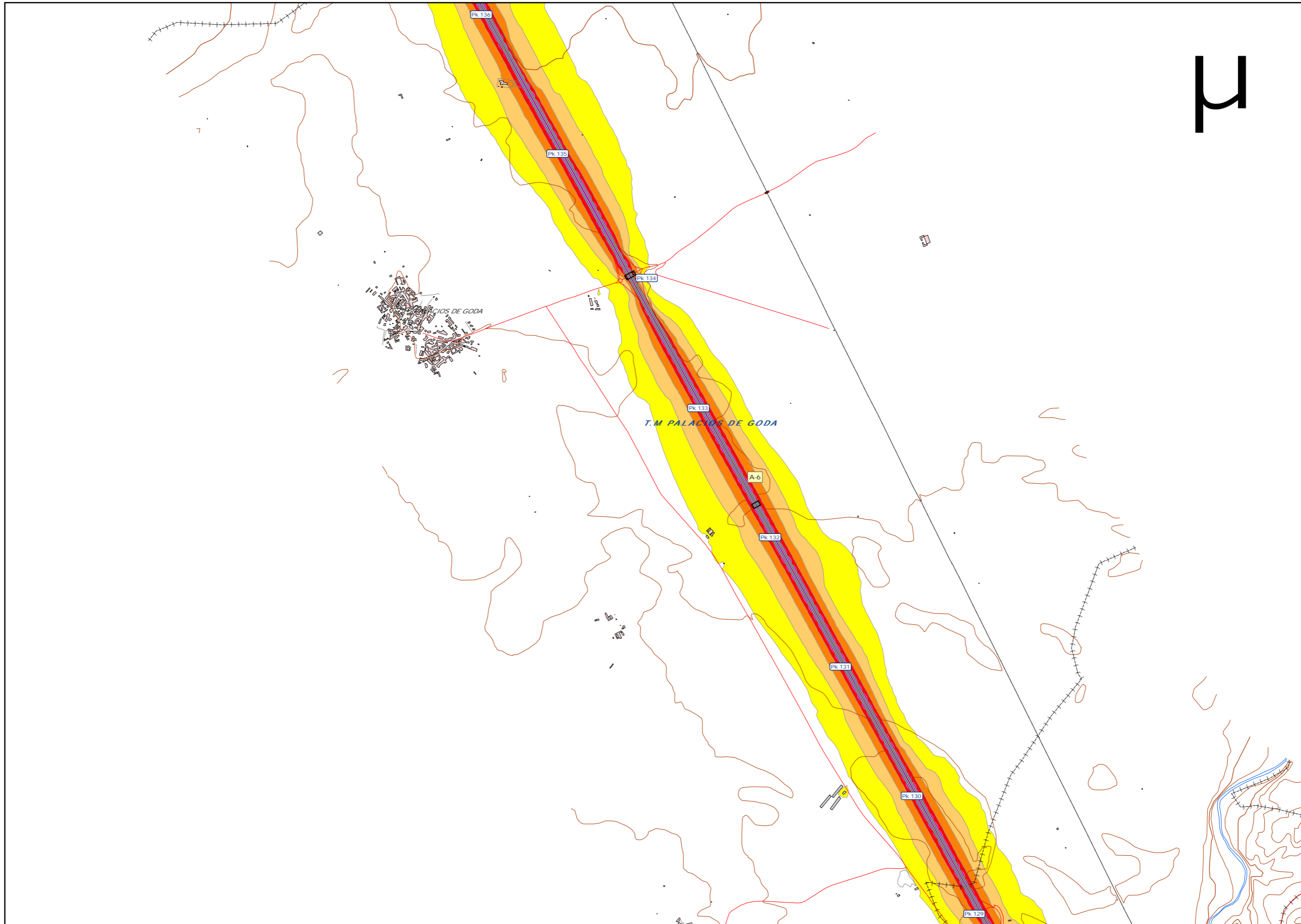
Double line	Eje de la carretera en estudio
Line with cross-ticks	Viaductos
Line with circles	Túneles
Red line	Otras carreteras
Line with cross-ticks	FFCC
Orange line	Curva de nivel
Blue line	Piscina / río / lago
Dashed line	Límite de municipio
Grey line	Otros elementos cartográficos

**Otros elementos**

Blue line	Pantalla acústica
Green line	Dique de tierra

**DISTRIBUCIÓN DE MINUTA**





**UNIDAD DE MAPA**  
 UME 11 - A-6  
 Adanero - Tordesillas Este  
 (P.K. 110.080 - P.K. 181.770)

**LEYENDA TEMÁTICA**

**Nivel sonoro (dB(A))**

55-60	70-75
60-65	>75
65-70	

**Tipos de edificio**

Usos residenciales
Usos sanitarios o docentes
Usos industriales o comerciales
Zonas de nueva construcción

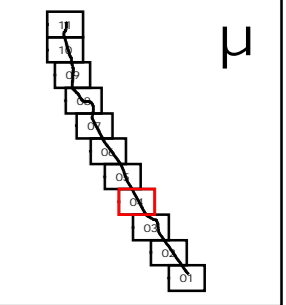
**Elementos cartográficos**

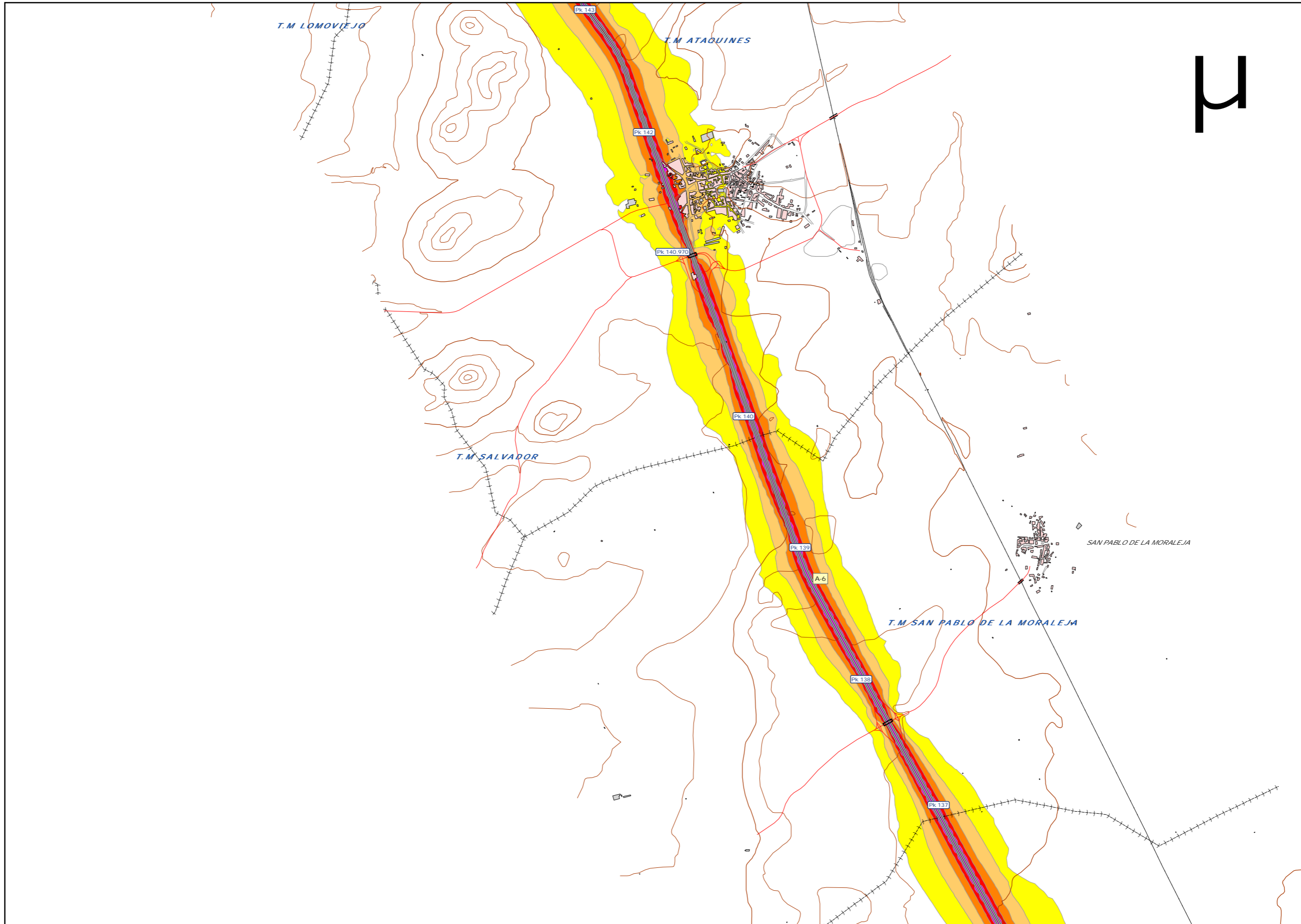
Eje de la carretera en estudio
Viaductos
Túneles
Otras carreteras
FFCC
Curva de nivel
Piscina / río / lago
Límite de municipio
Otros elementos cartográficos

**Otros elementos**

Pantalla acústica
Dique de tierra

**DISTRIBUCIÓN DE MINUTA**





**UNIDAD DE MAPA**  
 UME 11 - A-6  
 Adanero - Tordesillas Este  
 (P.K. 110.080 - P.K. 181.770)

**LEYENDA TEMÁTICA**

**Nivel sonoro (dB(A))**

55-60	70-75
60-65	>75
65-70	

**Tipos de edificio**

[Pink box]	Uso residencial
[Purple box]	Uso sanitario o docente
[Grey box]	Uso industrial o comercial
[Red hatched box]	Zonas de nueva construcción

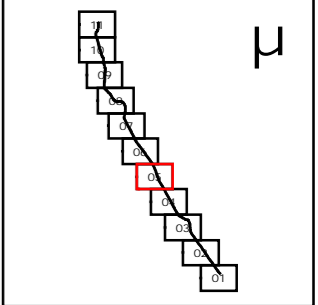
**Elementos cartográficos**

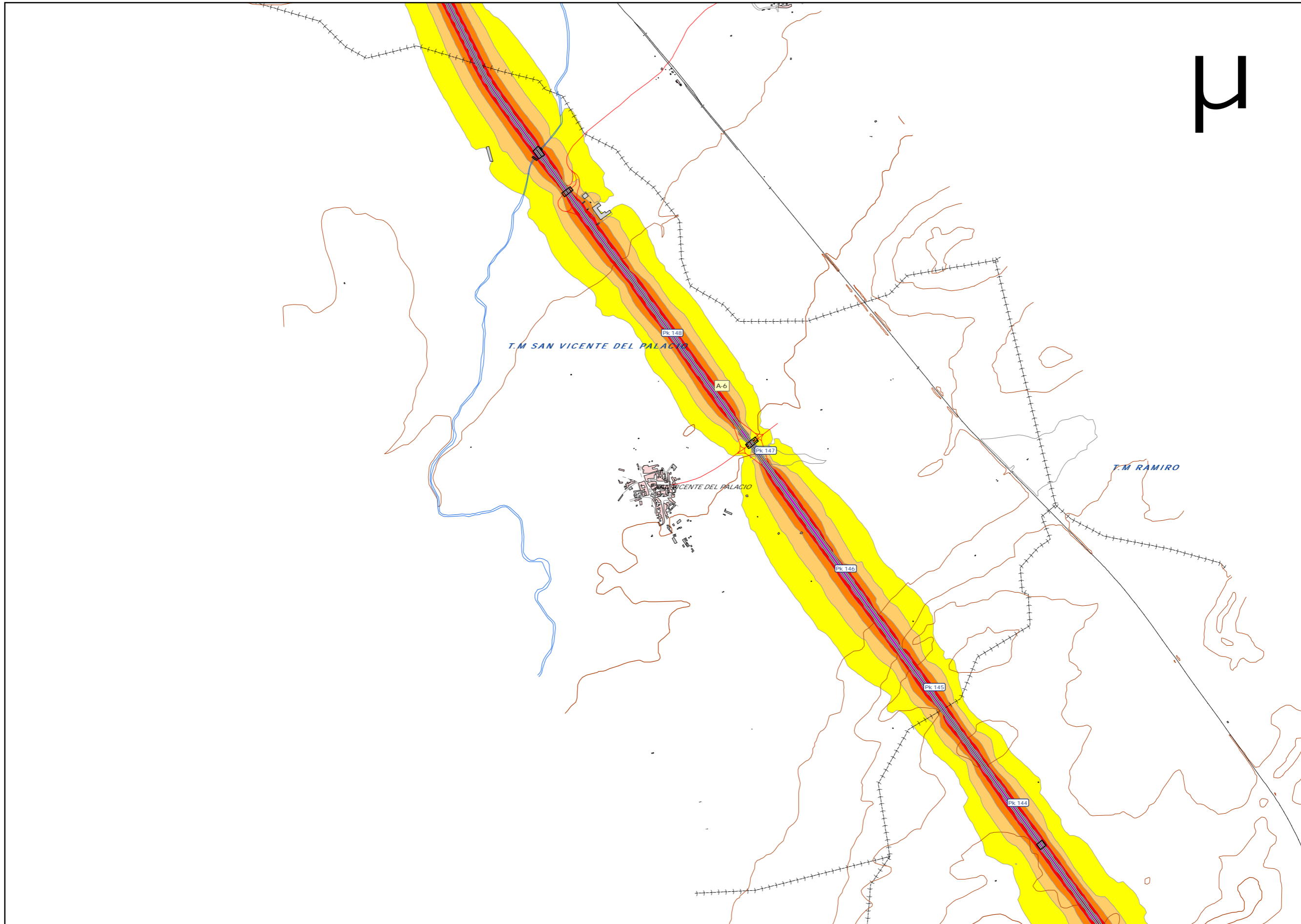
[Double line symbol]	Eje de la carretera en estudio
[Line with cross-ticks symbol]	Viaductos
[Line with semi-circles symbol]	Túneles
[Red line symbol]	Otras carreteras
[Cross-ticks symbol]	FFCC
[Brown line symbol]	Curva de nivel
[Blue line symbol]	Piscina / río / lago
[Dashed line symbol]	Límite de municipio
[Grey line symbol]	Otros elementos cartográficos

**Otros elementos**

[Blue line symbol]	Pantalla acústica
[Green line symbol]	Dique de tierra

**DISTRIBUCIÓN DE MINUTA**





11

**UNIDAD DE MAPA**  
 UME 11 - A-6  
 Adanero - Tordesillas Este  
 (P.K. 110.080 - P.K. 181.770)

**LEYENDA TEMÁTICA**

**Nivel sonoro (dB(A))**

55-60	70-75
60-65	>75
65-70	

**Tipos de edificio**

Usos residenciales
Usos sanitarios o docentes
Usos industriales o comerciales
Zonas de nueva construcción

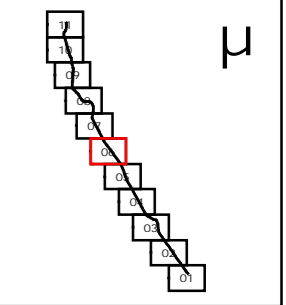
**Elementos cartográficos**

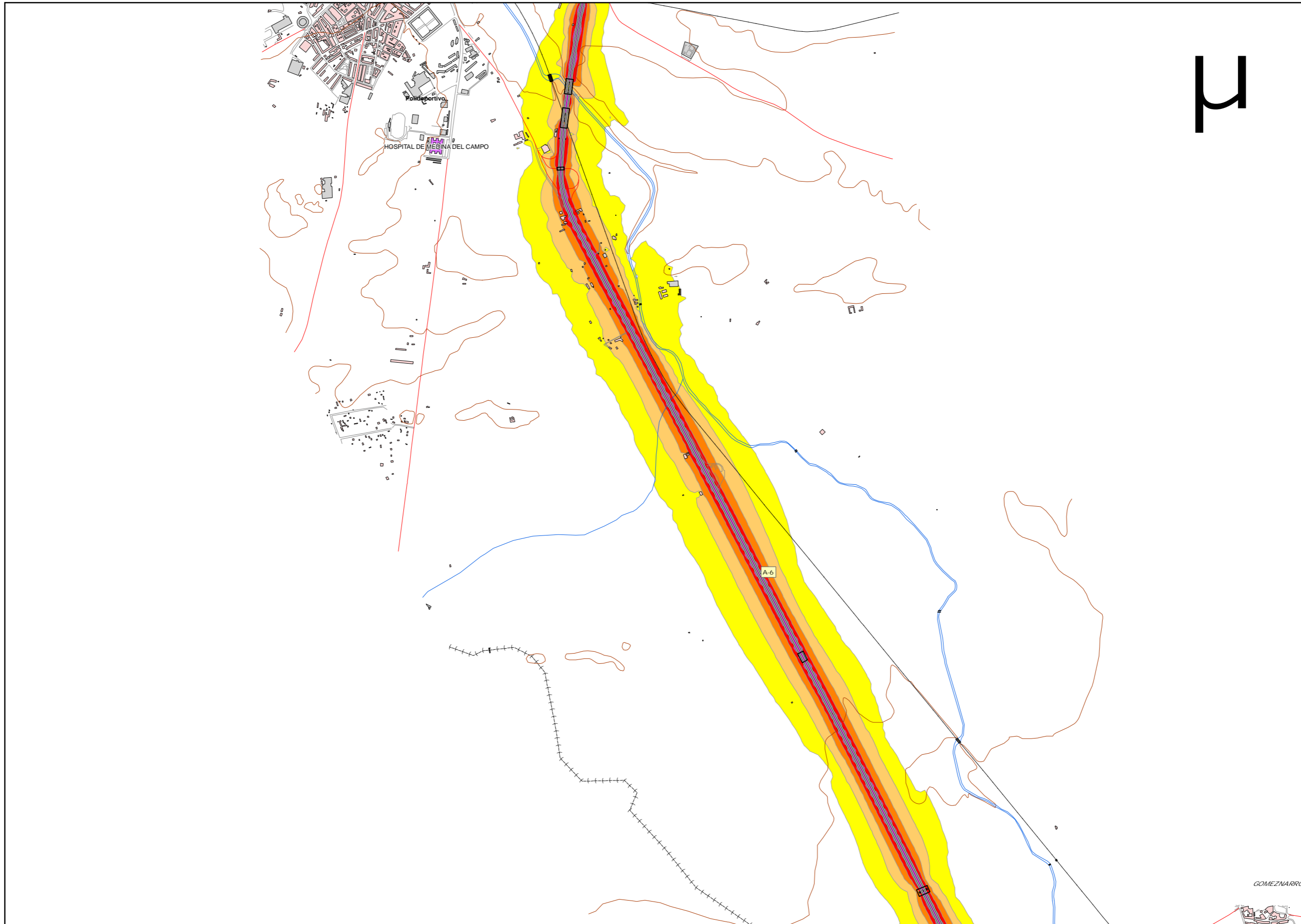
Eje de la carretera en estudio
Viaductos
Túneles
Otras carreteras
FFCC
Curva de nivel
Piscina / río / lago
Límite de municipio
Otros elementos cartográficos

**Otros elementos**

Pantalla acústica
Dique de tierra

**DISTRIBUCIÓN DE MINUTA**





**UNIDAD DE MAPA**  
 UME 11 - A-6  
 Adanero - Tordesillas Este  
 (P.K. 110.080 - P.K. 181.770)

**LEYENDA TEMÁTICA**

**Nivel sonoro (dB(A))**

55-60	70-75
60-65	>75
65-70	

**Tipos de edificio**

Usos residenciales
Usos sanitarios o docentes
Usos industriales o comerciales
Zonas de nueva construcción

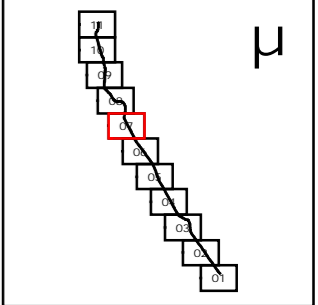
**Elementos cartográficos**

Eje de la carretera en estudio
Viaductos
Túneles
Otras carreteras
FFCC
Curva de nivel
Piscina / río / lago
Límite de municipio
Otros elementos cartográficos

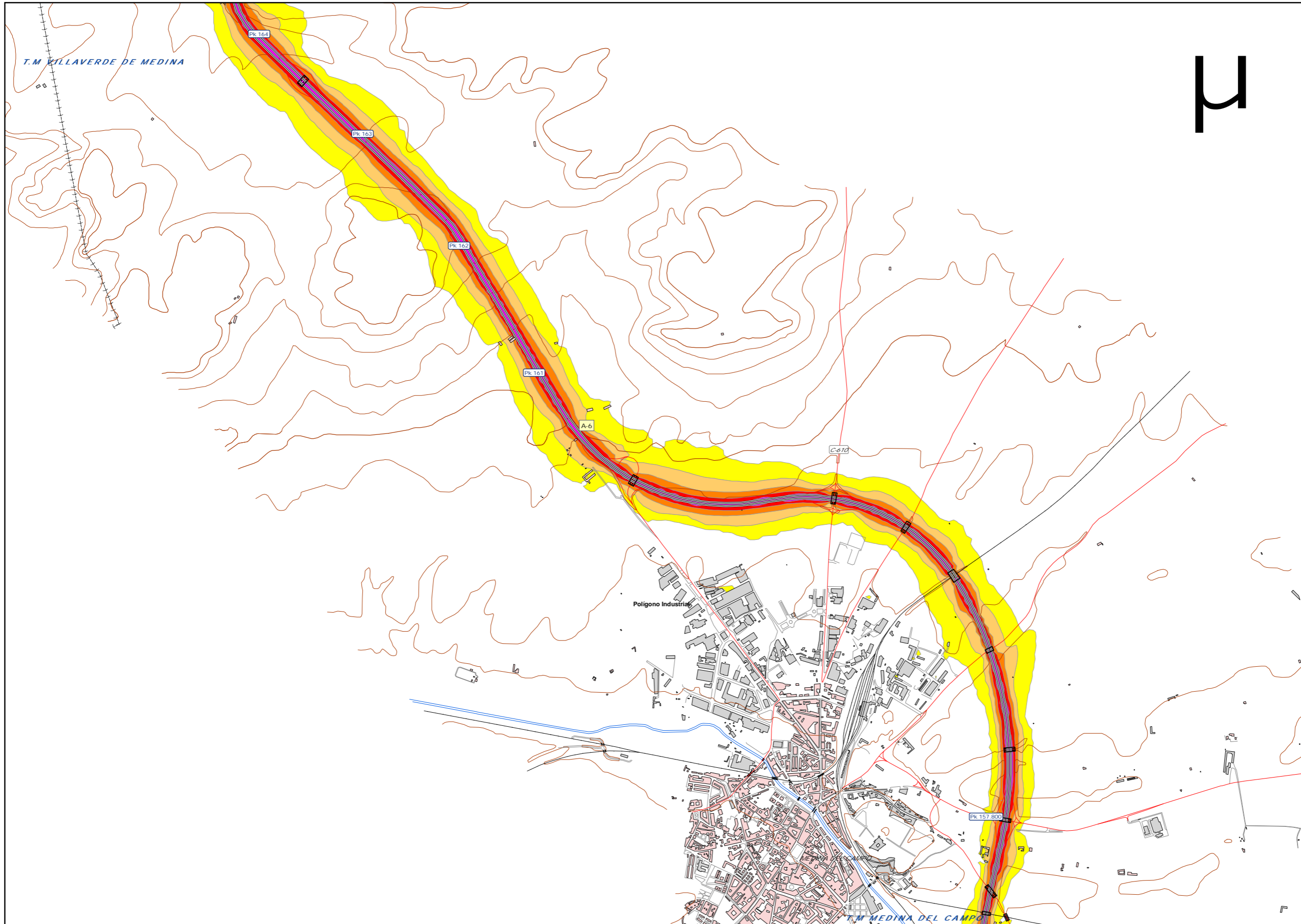
**Otros elementos**

Pantalla acústica
Dique de tierra

**DISTRIBUCIÓN DE MINUTA**







**UNIDAD DE MAPA**  
 UME 11 - A-6  
 Adanero - Tordesillas Este  
 (P.K. 110.080 - P.K. 181.770)

**LEYENDA TEMÁTICA**

**Nivel sonoro (dB(A))**

Yellow	55-60	Red	70-75
Orange	60-65	Purple	>75
Dark Orange	65-70		

**Tipos de edificio**

Light Pink	Uso residencial
Purple	Uso sanitario o docente
Grey	Uso industrial o comercial
Red Hatched	Zonas de nueva construcción

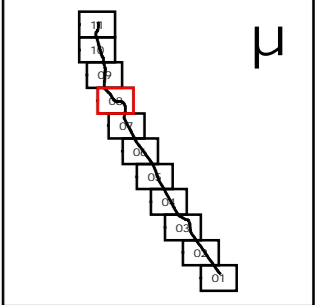
**Elementos cartográficos**

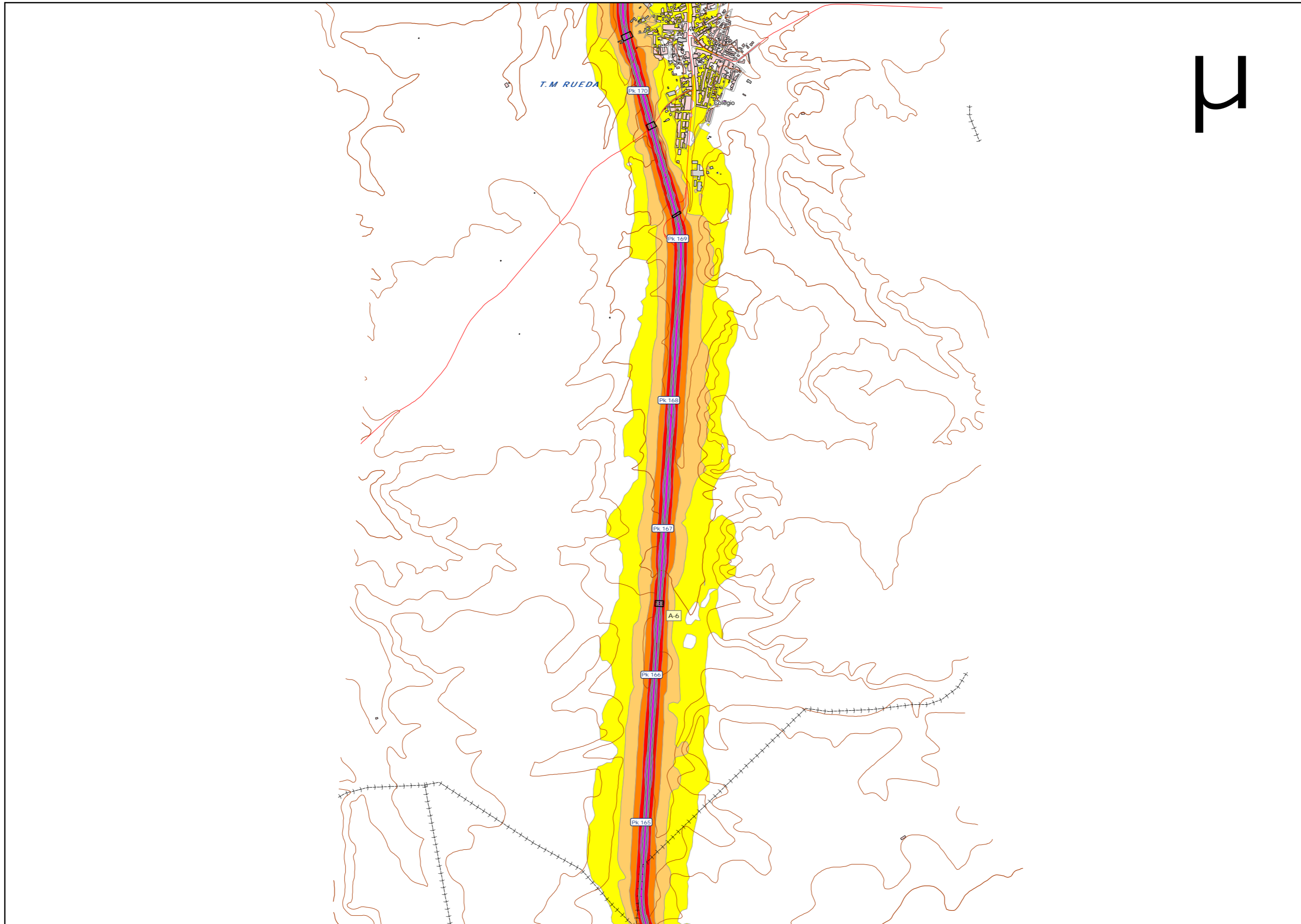
Double Line	Eje de la carretera en estudio
Line with Dashed	Viaductos
Line with Arrow	Túneles
Red Line	Otras carreteras
Line with Cross	FFCC
Orange Line	Curva de nivel
Blue Line	Piscina / río / lago
Dashed Line	Límite de municipio
Grey Line	Otros elementos cartográficos

**Otros elementos**

Blue Line	Pantalla acústica
Green Line	Dique de tierra

**DISTRIBUCIÓN DE MINUTA**





**UNIDAD DE MAPA**  
 UME 11 - A-6  
 Adanero - Tordesillas Este  
 (P.K. 110.080 - P.K. 181.770)

**LEYENDA TEMÁTICA**

**Nivel sonoro (dB(A))**

55-60	70-75
60-65	>75
65-70	

**Tipos de edificio**

Usos residenciales
Usos sanitarios o docentes
Usos industriales o comerciales
Zonas de nueva construcción

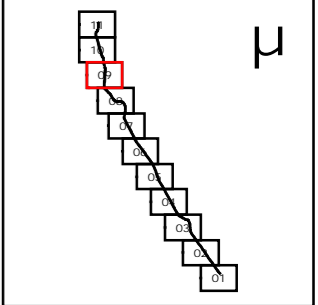
**Elementos cartográficos**

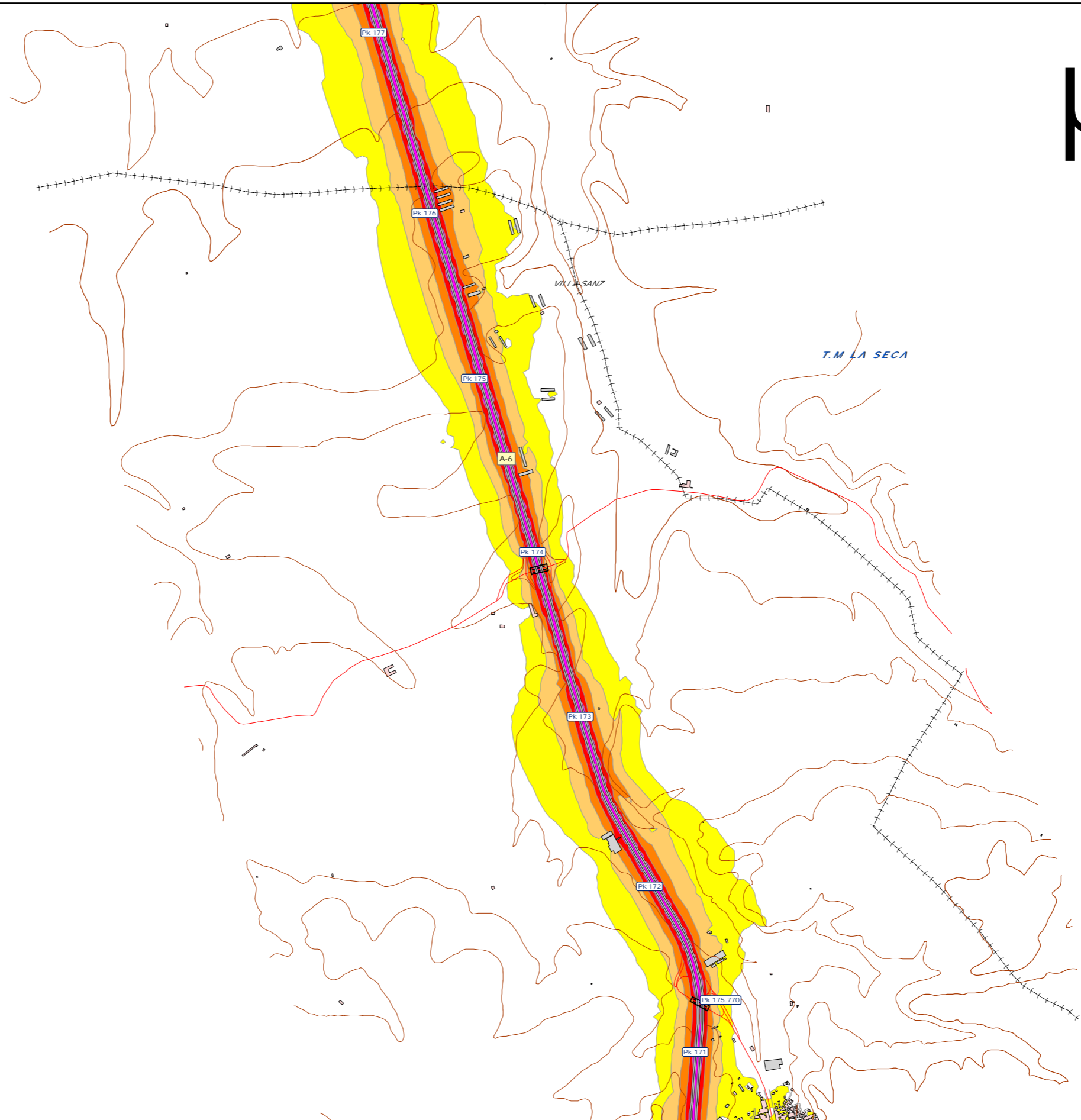
Eje de la carretera en estudio
Viaductos
Túneles
Otras carreteras
FFCC
Curva de nivel
Piscina / río / lago
Límite de municipio
Otros elementos cartográficos

**Otros elementos**

Pantalla acústica
Dique de tierra

**DISTRIBUCIÓN DE MINUTA**





**UNIDAD DE MAPA**  
 UME 11 - A-6  
 Adanero - Tordesillas Este  
 (P.K. 110.080 - P.K. 181.770)

**LEYENDA TEMÁTICA**

**Nivel sonoro (dB(A))**

55-60	70-75
60-65	>75
65-70	

**Tipos de edificio**

Usos residenciales
Usos sanitarios o docentes
Usos industriales o comerciales
Zonas de nueva construcción

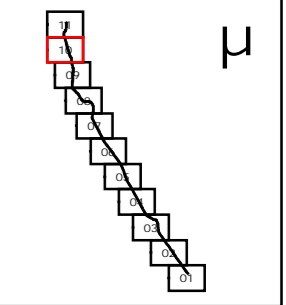
**Elementos cartográficos**

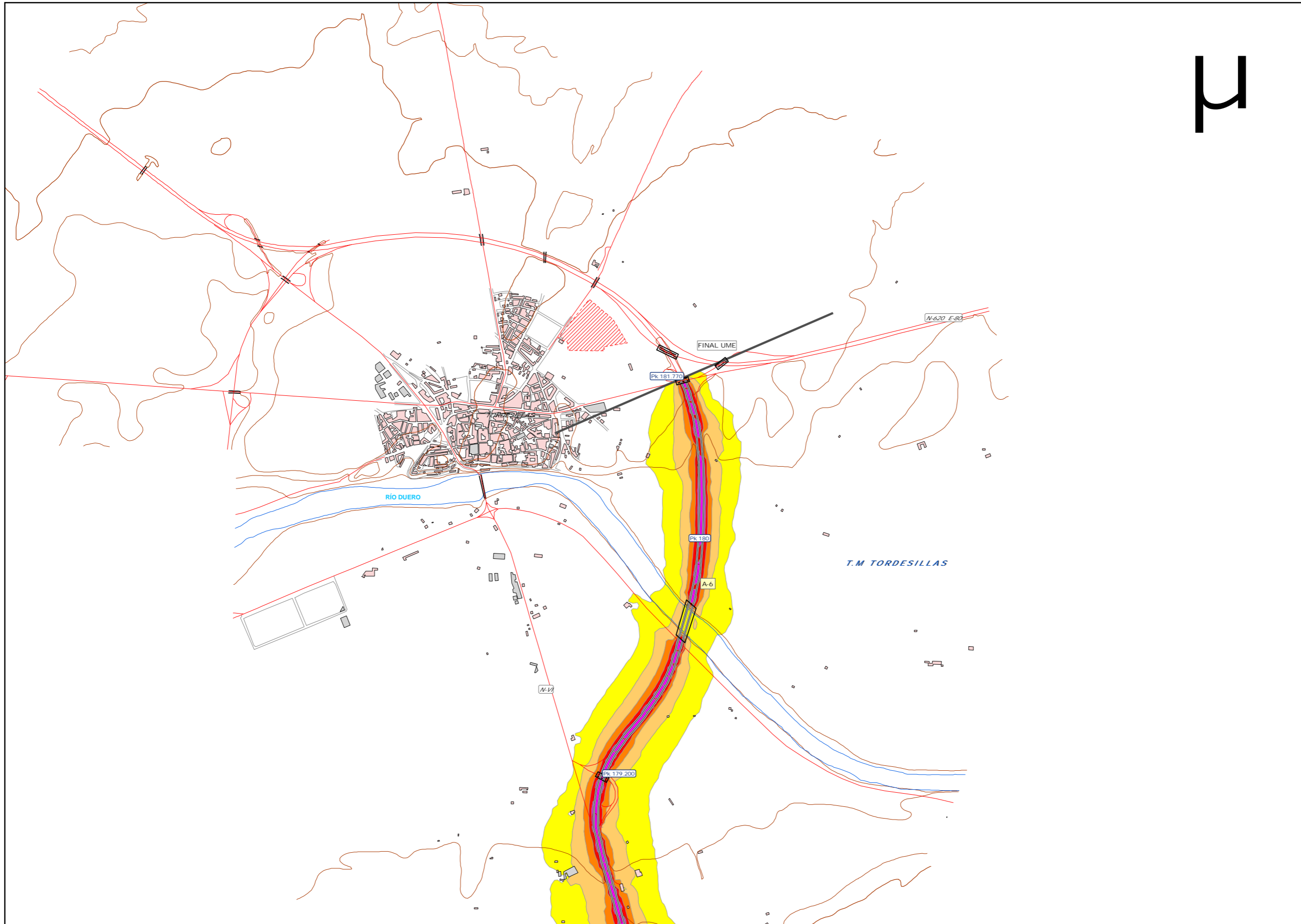
Eje de la carretera en estudio
Viaductos
Túneles
Otras carreteras
FFCC
Curva de nivel
Piscina / río / lago
Límite de municipio
Otros elementos cartográficos

**Otros elementos**

Pantalla acústica
Dique de tierra

**DISTRIBUCIÓN DE MINUTA**





**UNIDAD DE MAPA**  
 UME 11 - A-6  
 Adanero - Tordesillas Este  
 (P.K. 110.080 - P.K. 181.770)

**LEYENDA TEMÁTICA**

**Nivel sonoro (dB(A))**

55-60	70-75
60-65	>75
65-70	

**Tipos de edificio**

Usos residenciales
Usos sanitarios o docentes
Usos industriales o comerciales
Zonas de nueva construcción

**Elementos cartográficos**

Eje de la carretera en estudio
Viaductos
Túneles
Otras carreteras
FFCC
Curva de nivel
Piscina / río / lago
Límite de municipio
Otros elementos cartográficos

**Otros elementos**

Pantalla acústica
Dique de tierra

**DISTRIBUCIÓN DE MINUTA**

