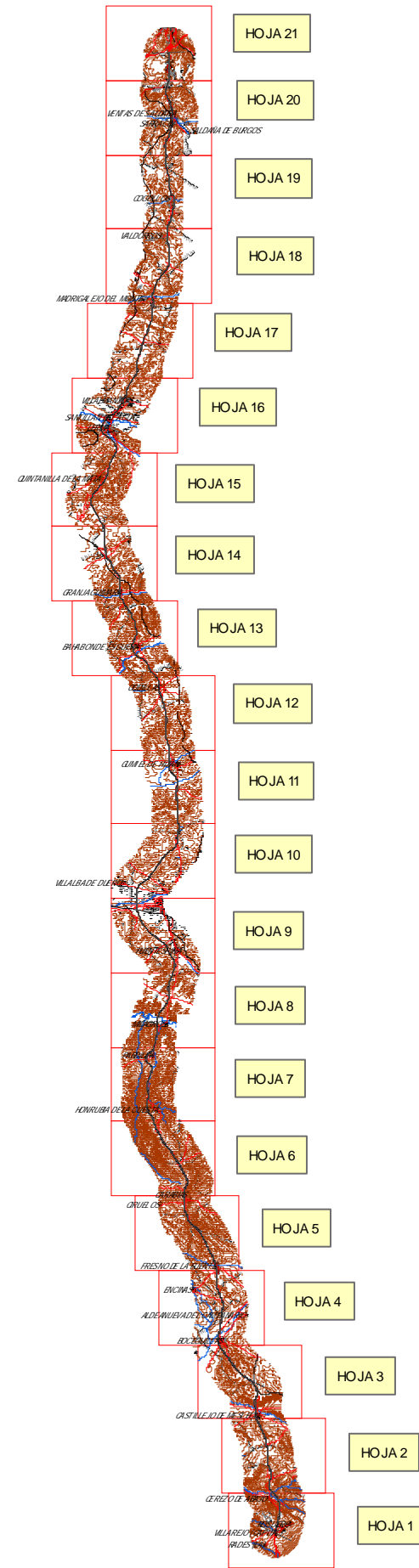
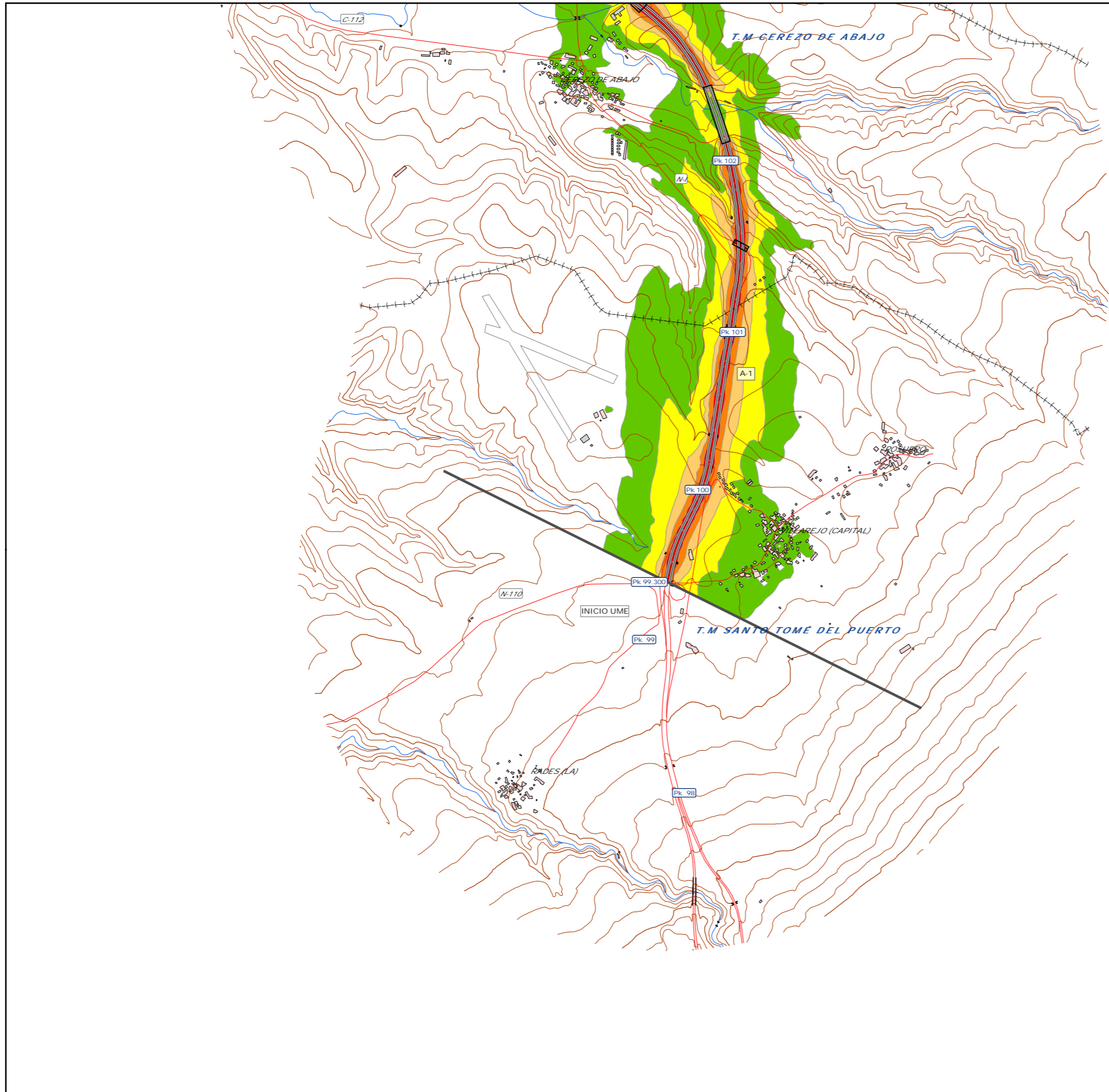


H

UNIDAD DE MAPA  
UME 4 - A-1  
(P.K. 99.300 - P.K. 235.190)





H

**UNIDAD DE MAPA**  
 UME 4 - A-1  
 (P.K. 99.300 - P.K. 235.190)

**LEYENDA TEMÁTICA**

**Nivel sonoro (dB(A))**

50-55	65-70
55-60	>70
60-65	

**Tipos de edificio**

Uso residencial
Uso sanitario o docente
Uso industrial o comercial
Zonas de nueva construcción

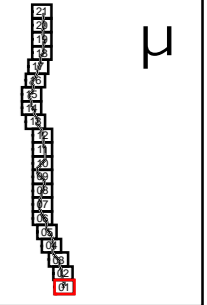
**Elementos cartográficos**

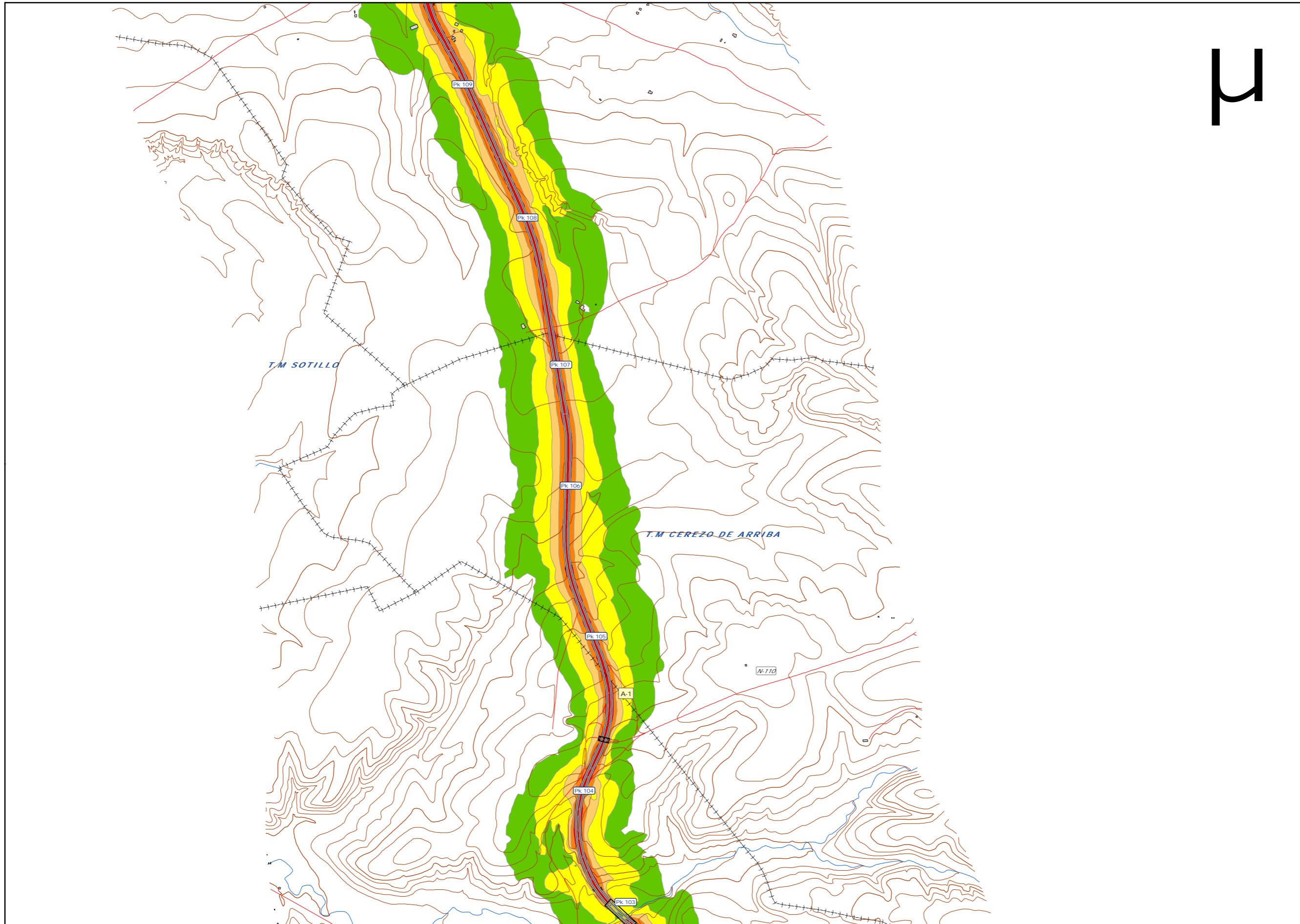
	Eje de la carretera en estudio
	Viaductos
	Túneles
	Otras carreteras
	FFCC
	Curva de nivel
	Piscina / río / lago
	Límite de municipio
	Otros elementos cartográficos

**Otros elementos**

Pantalla acústica
Dique de tierra

**DISTRIBUCIÓN DE MINUTA**





UNIDAD DE MAPA  
 UME 4 - A-1  
 (P.K. 99.300 - P.K. 235.190)

LEYENDA TEMÁTICA

Nivel sonoro (dB(A))

50-55	65-70
55-60	>70
60-65	

Tipos de edificio

Usos residenciales
Usos sanitarios o docentes
Usos industriales o comerciales
Zonas de nueva construcción

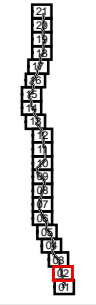
Elementos cartográficos

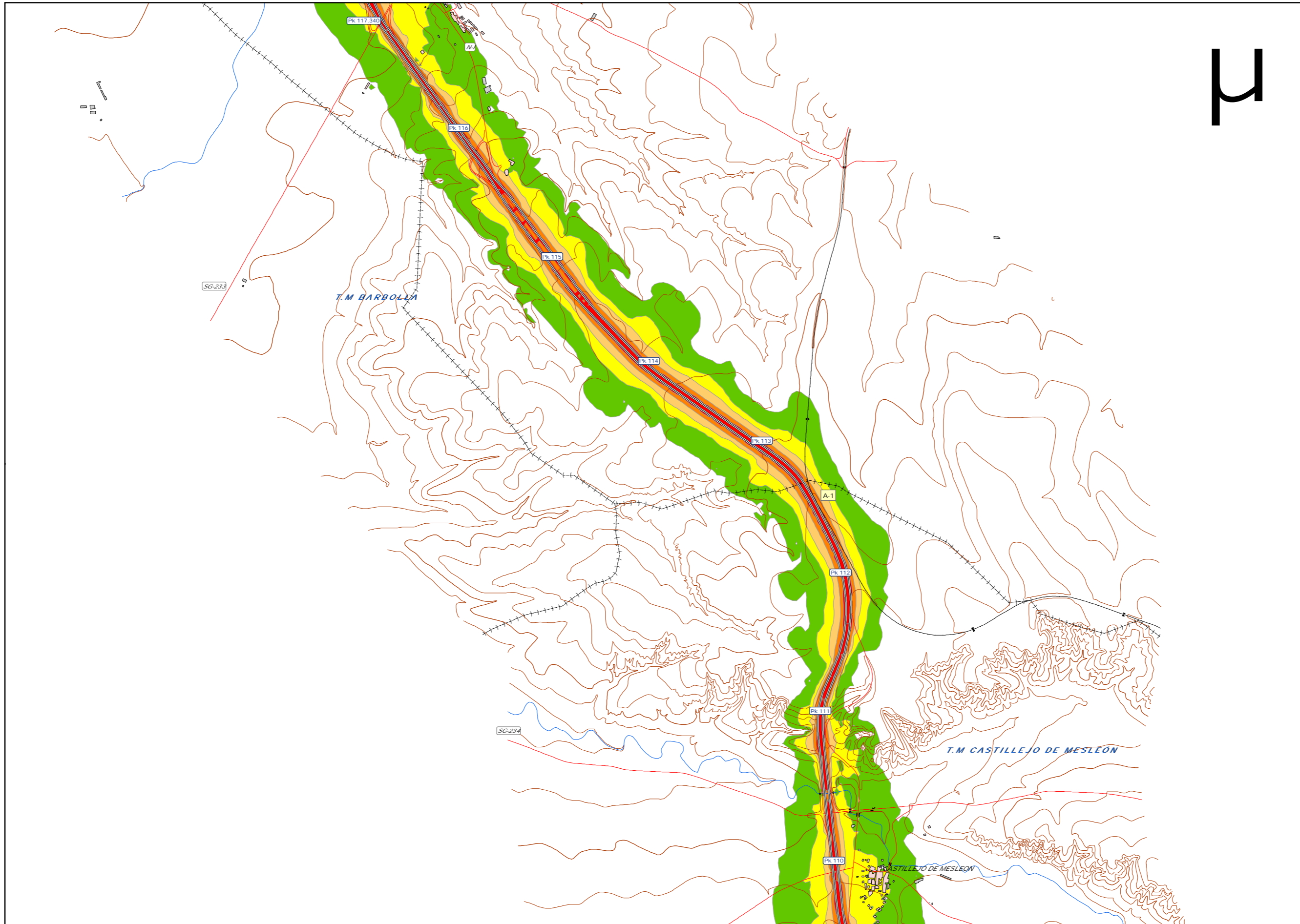
Eje de la carretera en estudio
Viaductos
Túneles
Otras carreteras
FFCC
Curva de nivel
Piscina / río / lago
Límite de municipio
Otros elementos cartográficos

Otros elementos

Pantalla acústica
Dique de tierra

DISTRIBUCIÓN DE MINUTA





2

UNIDAD DE MAPA  
 UME 4 - A-1  
 (P.K. 99.300 - P.K. 235.190)

LEYENDA TEMÁTICA

Nivel sonoro (dB(A))

50-55	65-70
55-60	>70
60-65	

Tipos de edificio

Uso residencial
Uso sanitario o docente
Uso industrial o comercial
Zonas de nueva construcción

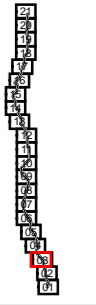
Elementos cartográficos

Eje de la carretera en estudio
Viaductos
Túneles
Otras carreteras
FFCC
Curva de nivel
Piscina / río / lago
Límite de municipio
Otros elementos cartográficos

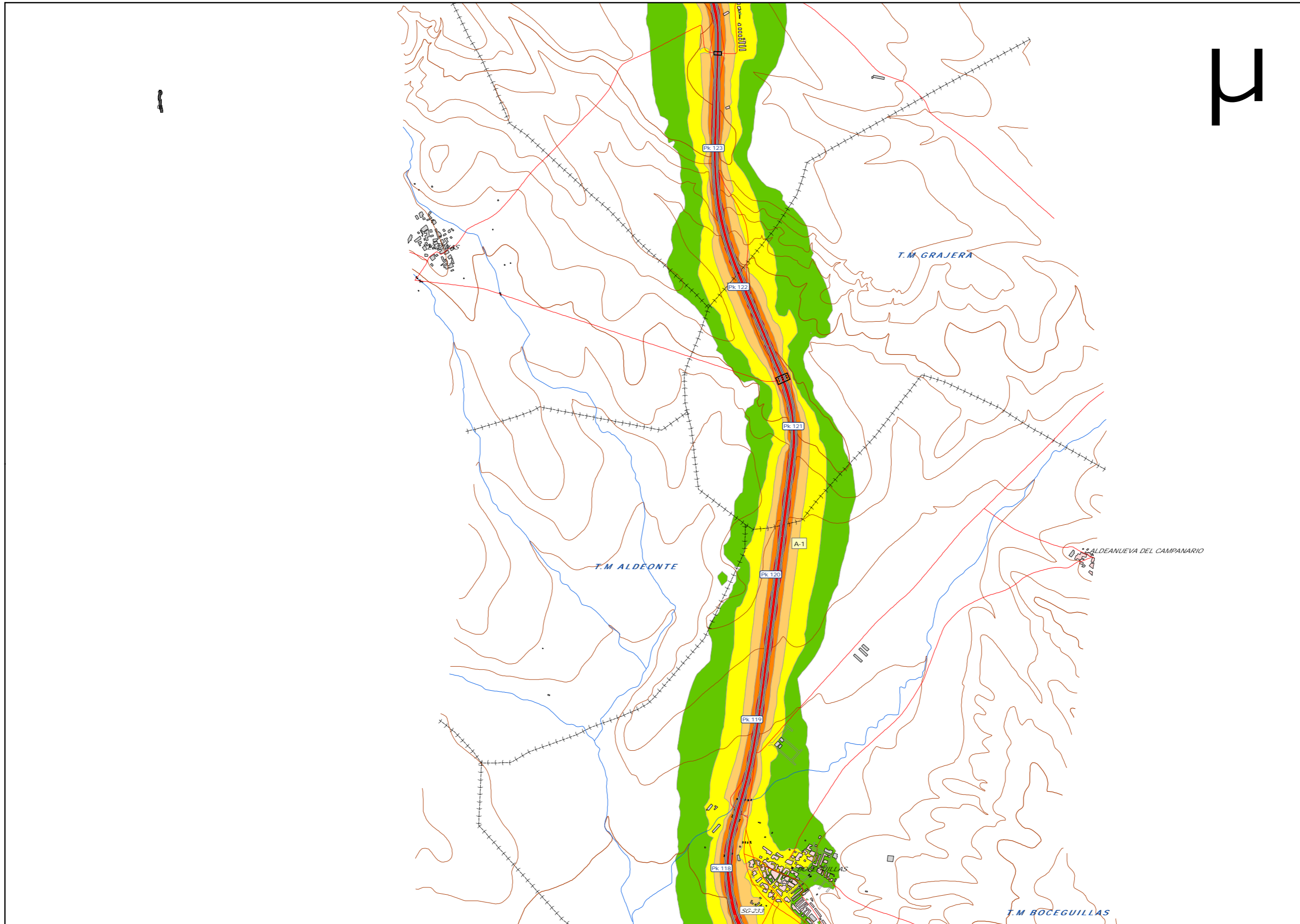
Otros elementos

Pantalla acústica
Dique de tierra

DISTRIBUCIÓN DE MINUTA



2



UNIDAD DE MAPA  
 UME 4 - A-1  
 (P.K. 99.300 - P.K. 235.190)

LEYENDA TEMÁTICA

Nivel sonoro (dB(A))

50-55	65-70
55-60	>70
60-65	

Tipos de edificio

Usos residenciales
Usos sanitarios o docentes
Usos industriales o comerciales
Zonas de nueva construcción

Elementos cartográficos

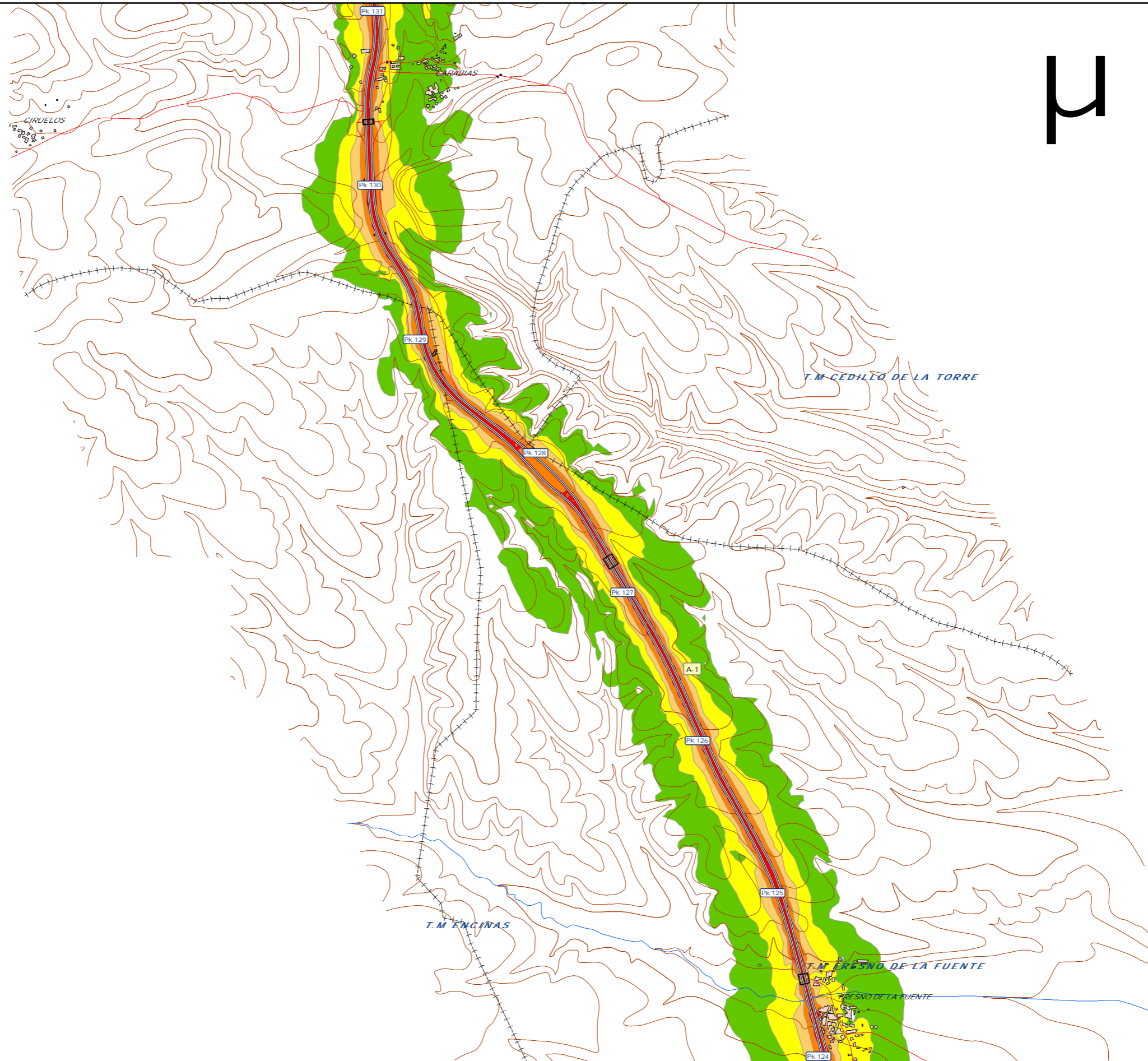
Eje de la carretera en estudio
Viaductos
Túneles
Otras carreteras
FFCC
Curva de nivel
Piscina / río / lago
Límite de municipio
Otros elementos cartográficos

Otros elementos

Pantalla acústica
Dique de tierra

DISTRIBUCIÓN DE MINUTA





1

UNIDAD DE MAPA  
 UME 4 - A-1  
 (P.K. 99.300 - P.K. 235.190)

LEYENDA TEMÁTICA

Nivel sonoro (dB(A))

50-55	65-70
55-60	>70
60-65	

Tipos de edificio

Uso residencial
Uso sanitario o docente
Uso industrial o comercial
Zonas de nueva construcción

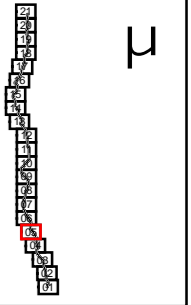
Elementos cartográficos

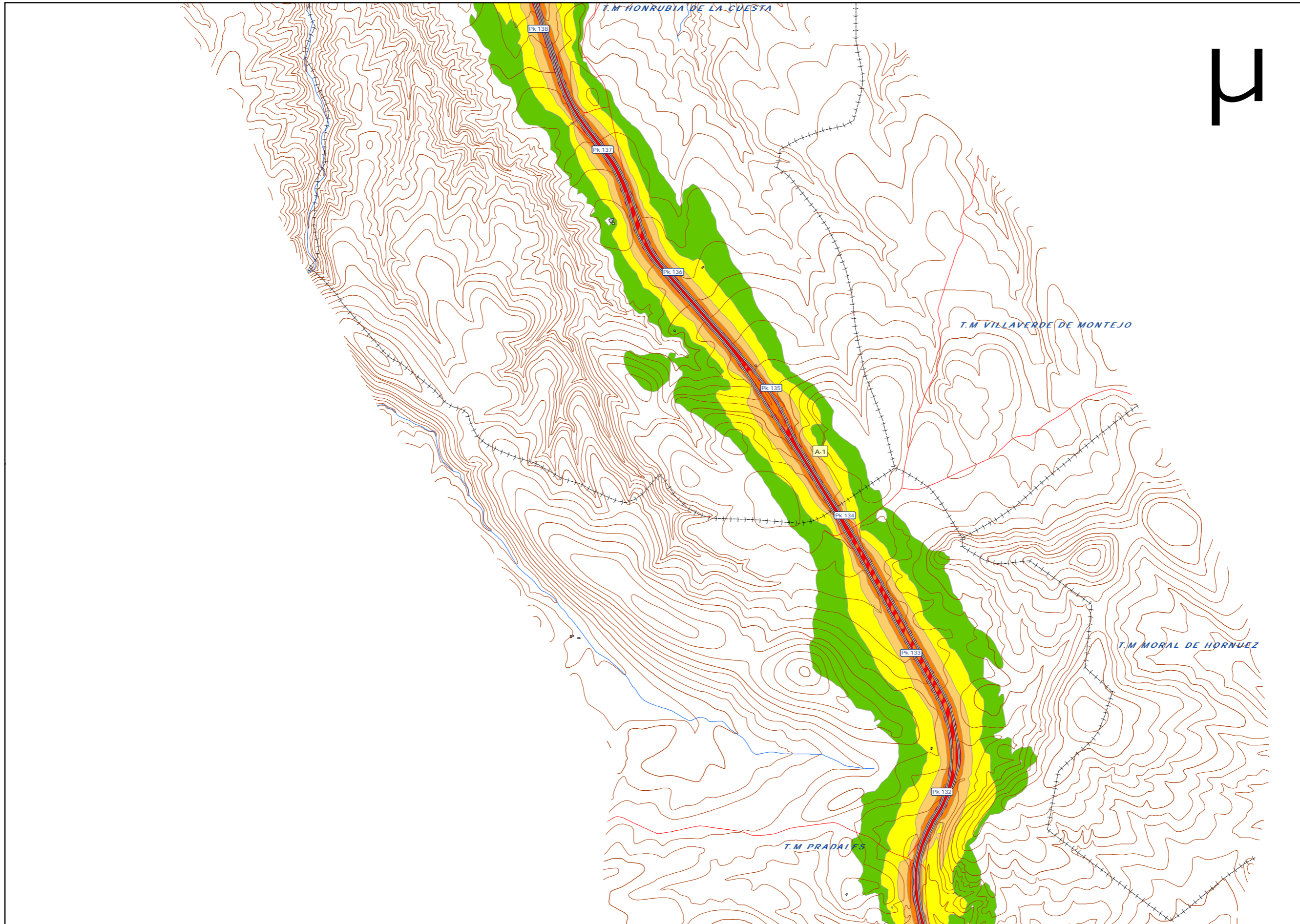
Eje de la carretera en estudio
Viaductos
Túneles
Otras carreteras
FFCC
Curva de nivel
Piscina / río / lago
Límite de municipio
Otros elementos cartográficos

Otros elementos

Pantalla acústica
Dique de tierra

DISTRIBUCIÓN DE MINUTA





UNIDAD DE MAPA  
 UME 4 - A-1  
 (P.K. 99.300 - P.K. 235.190)

LEYENDA TEMÁTICA

Nivel sonoro (dB(A))

50-55	65-70
55-60	>70
60-65	

Tipos de edificio

Usos residenciales
Usos sanitarios o docentes
Usos industriales o comerciales
Zonas de nueva construcción

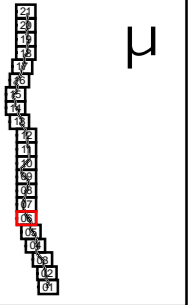
Elementos cartográficos

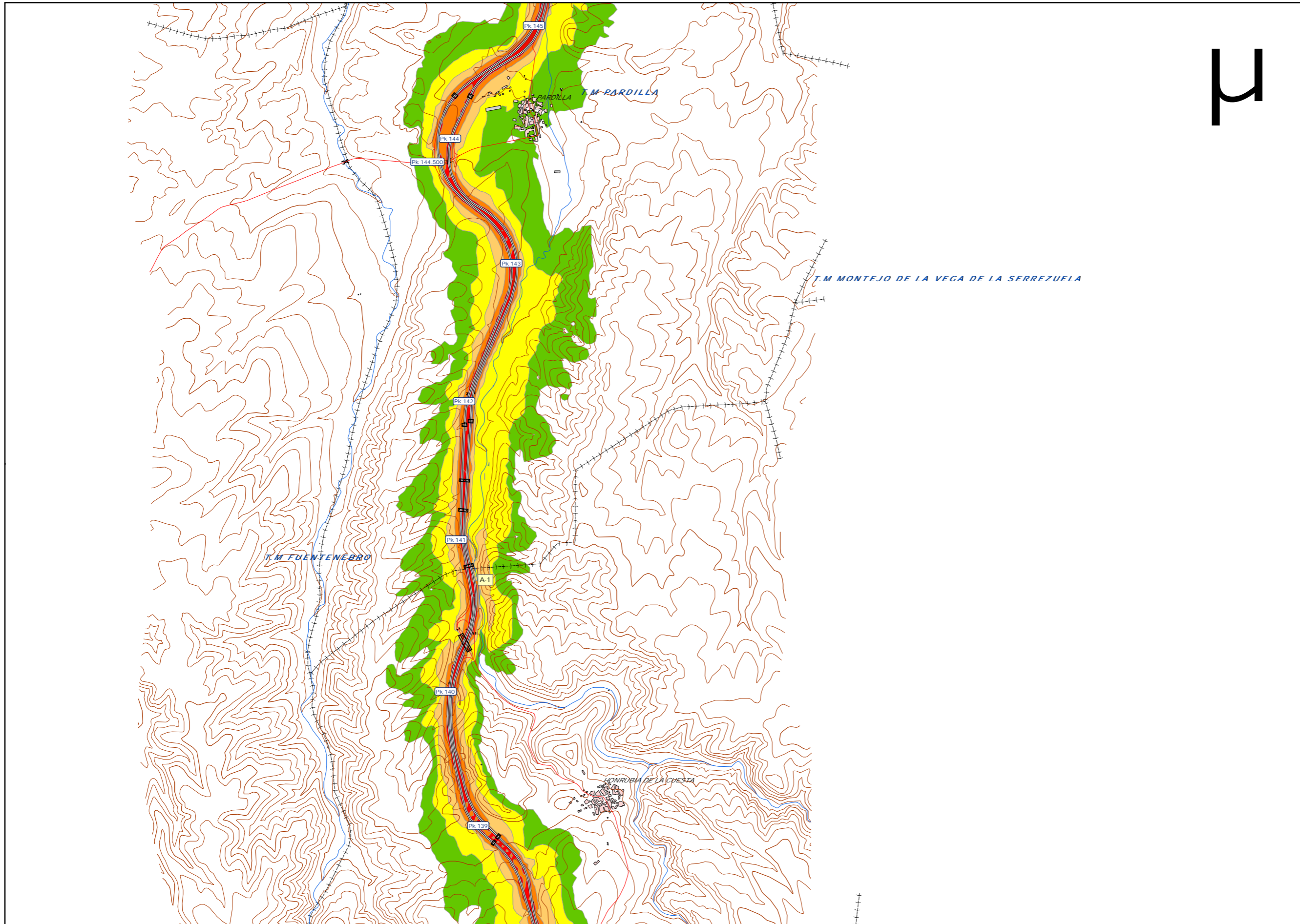
Eje de la carretera en estudio
Viaductos
Túneles
Otras carreteras
FFCC
Curva de nivel
Piscina / río / lago
Límite de municipio
Otros elementos cartográficos

Otros elementos

Pantalla acústica
Dique de tierra

DISTRIBUCIÓN DE MINUTA





UNIDAD DE MAPA  
 UME 4 - A-1  
 (P.K. 99.300 - P.K. 235.190)

LEYENDA TEMÁTICA

Nivel sonoro (dB(A))

50-55	65-70
55-60	>70
60-65	

Tipos de edificio

Usos residenciales
Usos sanitarios o docentes
Usos industriales o comerciales
Zonas de nueva construcción

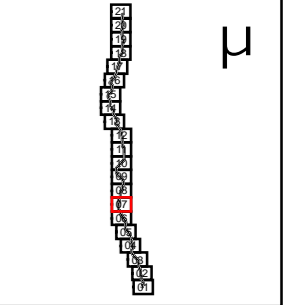
Elementos cartográficos

Eje de la carretera en estudio
Viaductos
Túneles
Otras carreteras
FFCC
Curva de nivel
Piscina / río / lago
Límite de municipio
Otros elementos cartográficos

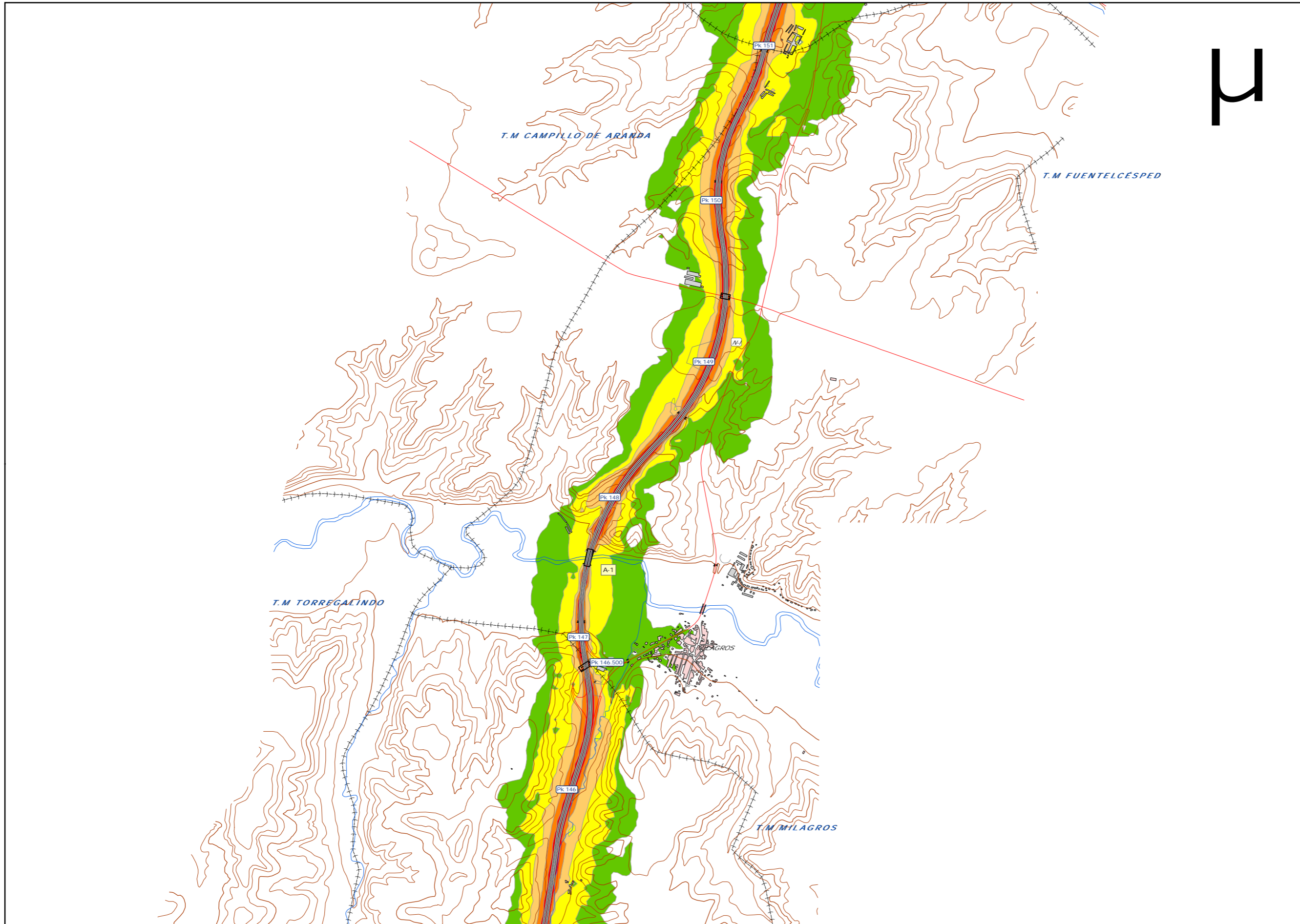
Otros elementos

Pantalla acústica
Dique de tierra

DISTRIBUCIÓN DE MINUTA







UNIDAD DE MAPA  
 UME 4 - A-1  
 (P.K. 99.300 - P.K. 235.190)

LEYENDA TEMÁTICA

Nivel sonoro (dB(A))

50-55	65-70
55-60	>70
60-65	

Tipos de edificio

Uso residencial
Uso sanitario o docente
Uso industrial o comercial
Zonas de nueva construcción

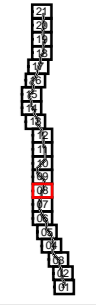
Elementos cartográficos

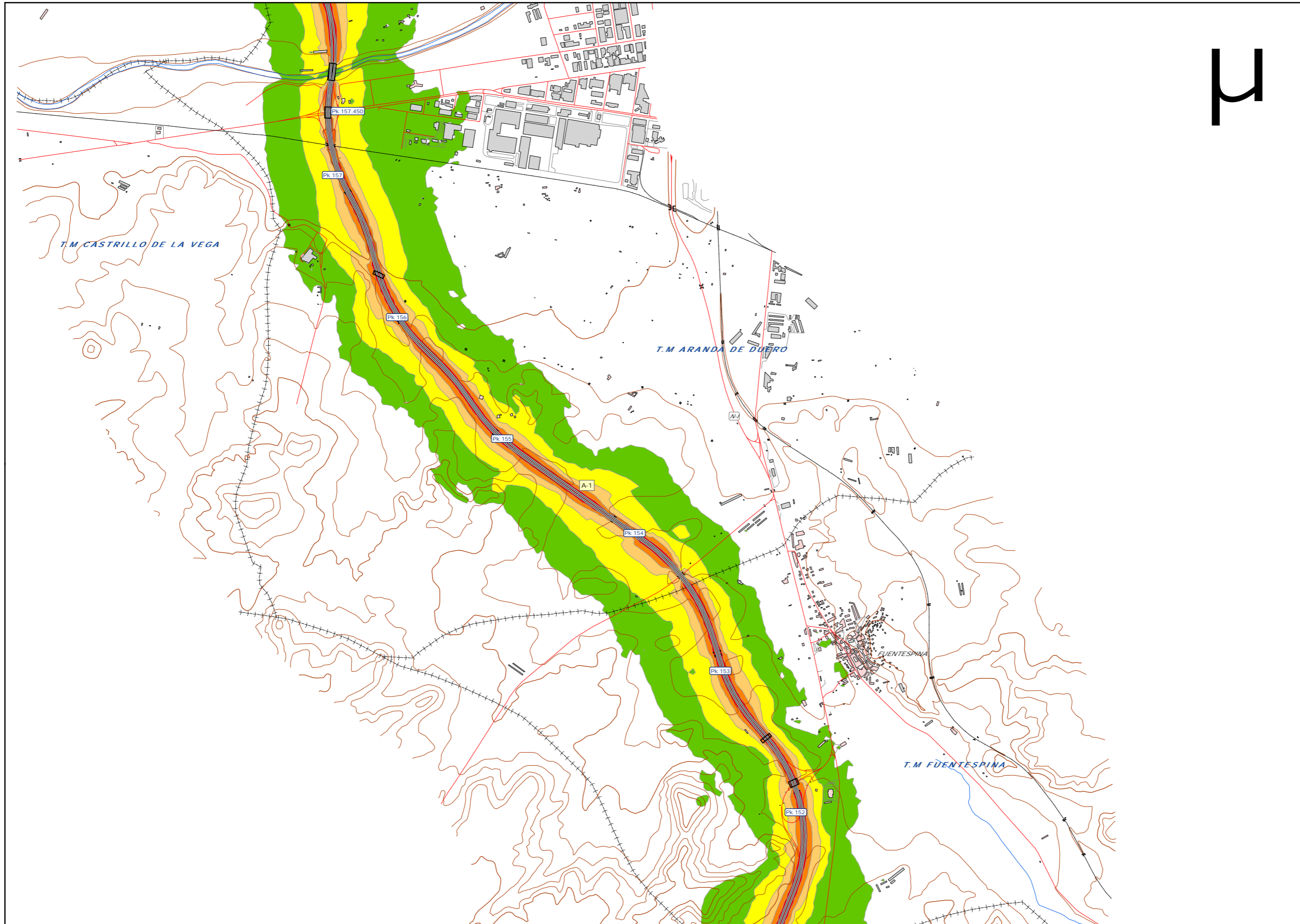
Eje de la carretera en estudio
Viaductos
Túneles
Otras carreteras
FFCC
Curva de nivel
Piscina / río / lago
Límite de municipio
Otros elementos cartográficos

Otros elementos

Pantalla acústica
Dique de tierra

DISTRIBUCIÓN DE MINUTA





H

UNIDAD DE MAPA  
 UME 4 - A-1  
 (P.K. 99.300 - P.K. 235.190)

**LEYENDA TEMÁTICA**

**Nivel sonoro (dB(A))**

50-55	65-70
55-60	>70
60-65	

**Tipos de edificio**

■	Uso residencial
■	Uso sanitario o docente
■	Uso industrial o comercial
■	Zonas de nueva construcción

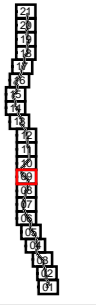
**Elementos cartográficos**

	Eje de la carretera en estudio
	Viaductos
	Túneles
	Otras carreteras
	FFCC
	Curva de nivel
	Piscina / río / lago
	Límite de municipio
	Otros elementos cartográficos

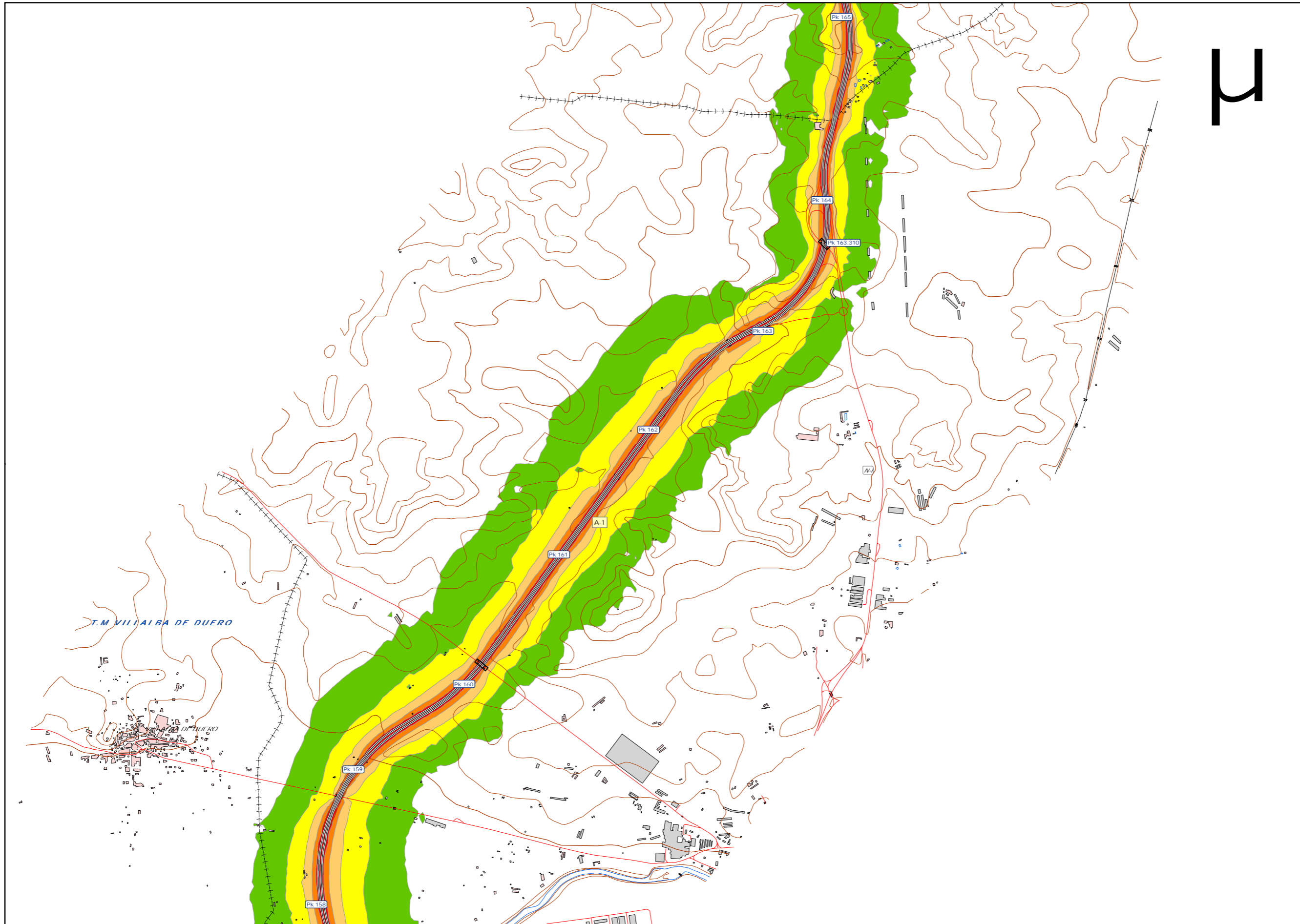
**Otros elementos**

■	Pantalla acústica
■	Dique de tierra

**DISTRIBUCIÓN DE MINUTA**



H



2

**UNIDAD DE MAPA**  
 UME 4 - A-1  
 (P.K. 99.300 - P.K. 235.190)

**LEYENDA TEMÁTICA**

**Nivel sonoro (dB(A))**

50-55	65-70
55-60	>70
60-65	

**Tipos de edificio**

Usos residencial
Usos sanitario o docente
Usos industrial o comercial
Zonas de nueva construcción

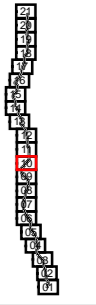
**Elementos cartográficos**

	Eje de la carretera en estudio
	Viaductos
	Túneles
	Otras carreteras
	FFCC
	Curva de nivel
	Piscina / río / lago
	Límite de municipio
	Otros elementos cartográficos

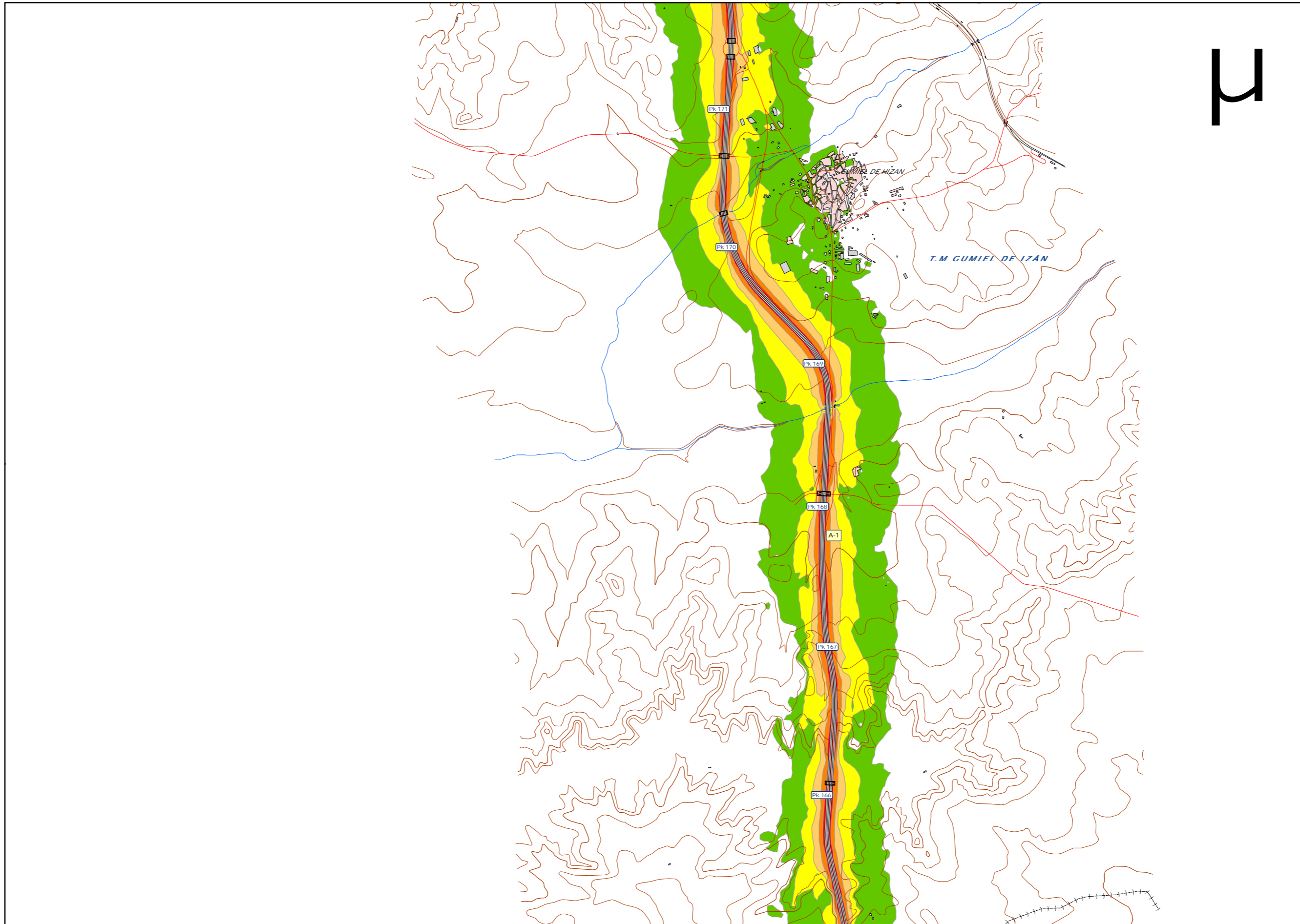
**Otros elementos**

Pantalla acústica
Dique de tierra

**DISTRIBUCIÓN DE MINUTA**



2



UNIDAD DE MAPA  
 UME 4 - A-1  
 (P.K. 99.300 - P.K. 235.190)

LEYENDA TEMÁTICA

Nivel sonoro (dB(A))

50-55	65-70
55-60	>70
60-65	

Tipos de edificio

Usos residenciales
Usos sanitarios o docentes
Usos industriales o comerciales
Zonas de nueva construcción

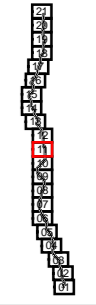
Elementos cartográficos

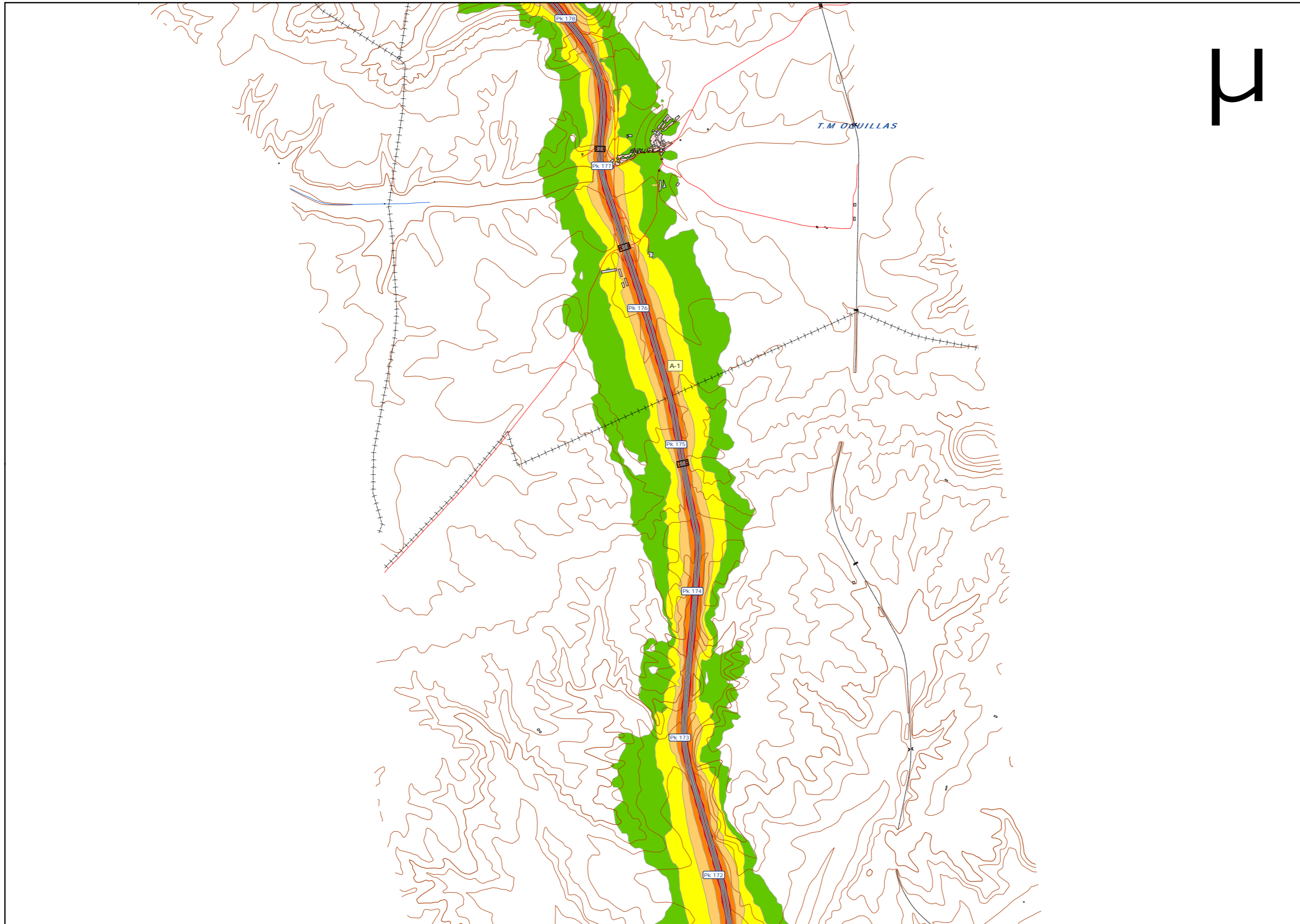
Eje de la carretera en estudio
Viaductos
Túneles
Otras carreteras
FFCC
Curva de nivel
Piscina / río / lago
Límite de municipio
Otros elementos cartográficos

Otros elementos

Pantalla acústica
Dique de tierra

DISTRIBUCIÓN DE MINUTA





UNIDAD DE MAPA  
 UME 4 - A-1  
 (P.K. 99.300 - P.K. 235.190)

LEYENDA TEMÁTICA

Nivel sonoro (dB(A))

50-55	65-70
55-60	>70
60-65	

Tipos de edificio

Uso residencial
Uso sanitario o docente
Uso industrial o comercial
Zonas de nueva construcción

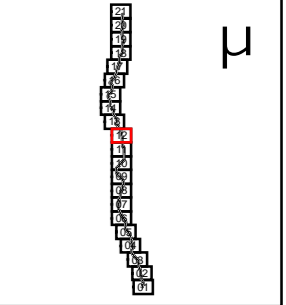
Elementos cartográficos

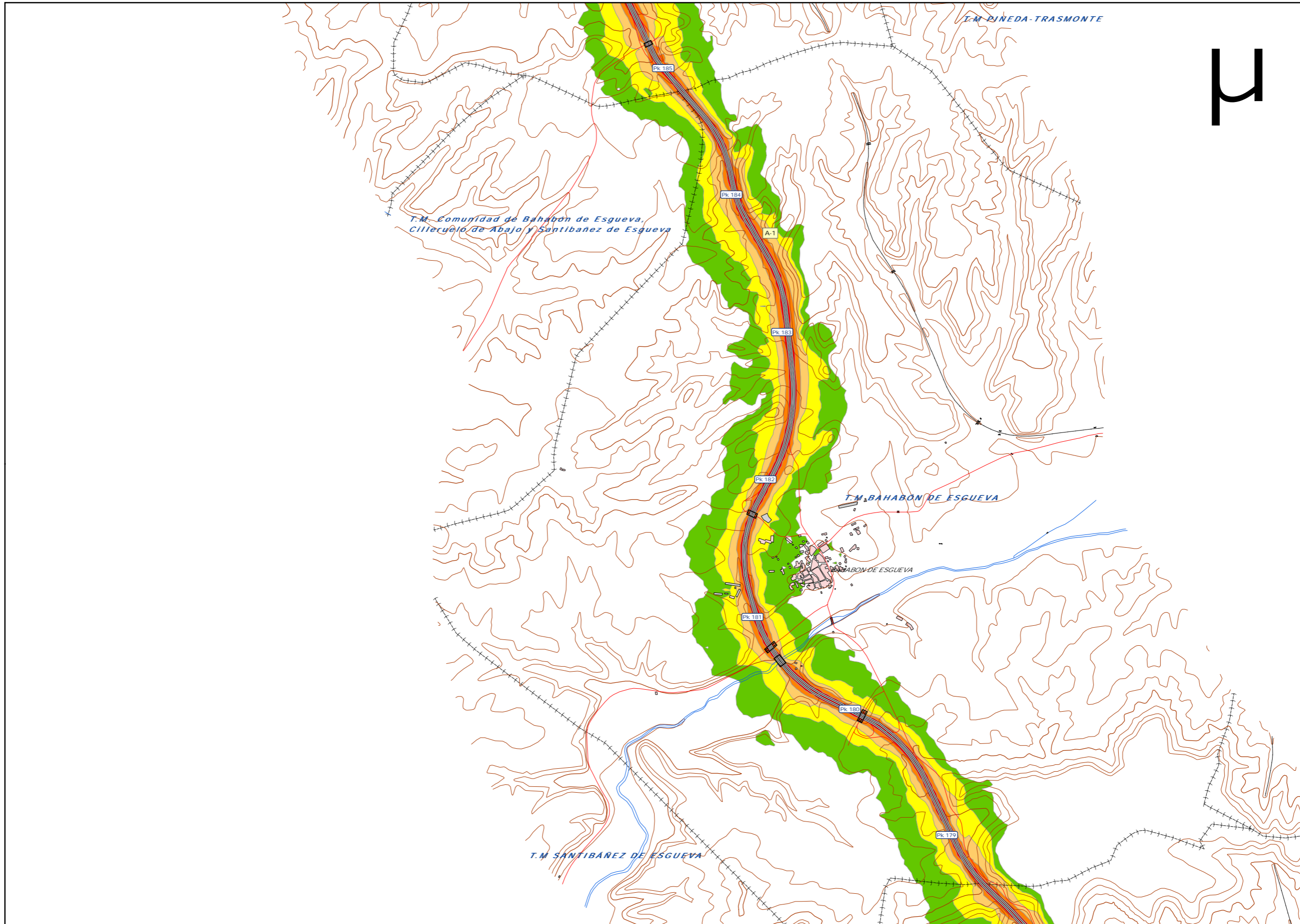
Eje de la carretera en estudio
Viaductos
Túneles
Otras carreteras
FFCC
Curva de nivel
Piscina / río / lago
Límite de municipio
Otros elementos cartográficos

Otros elementos

Pantalla acústica
Dique de tierra

DISTRIBUCIÓN DE MINUTA





UNIDAD DE MAPA  
 UME 4 - A-1  
 (P.K. 99.300 - P.K. 235.190)

LEYENDA TEMÁTICA

Nivel sonoro (dB(A))

50-55	65-70
55-60	>70
60-65	

Tipos de edificio

Uso residencial
Uso sanitario o docente
Uso industrial o comercial
Zonas de nueva construcción

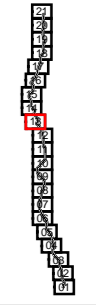
Elementos cartográficos

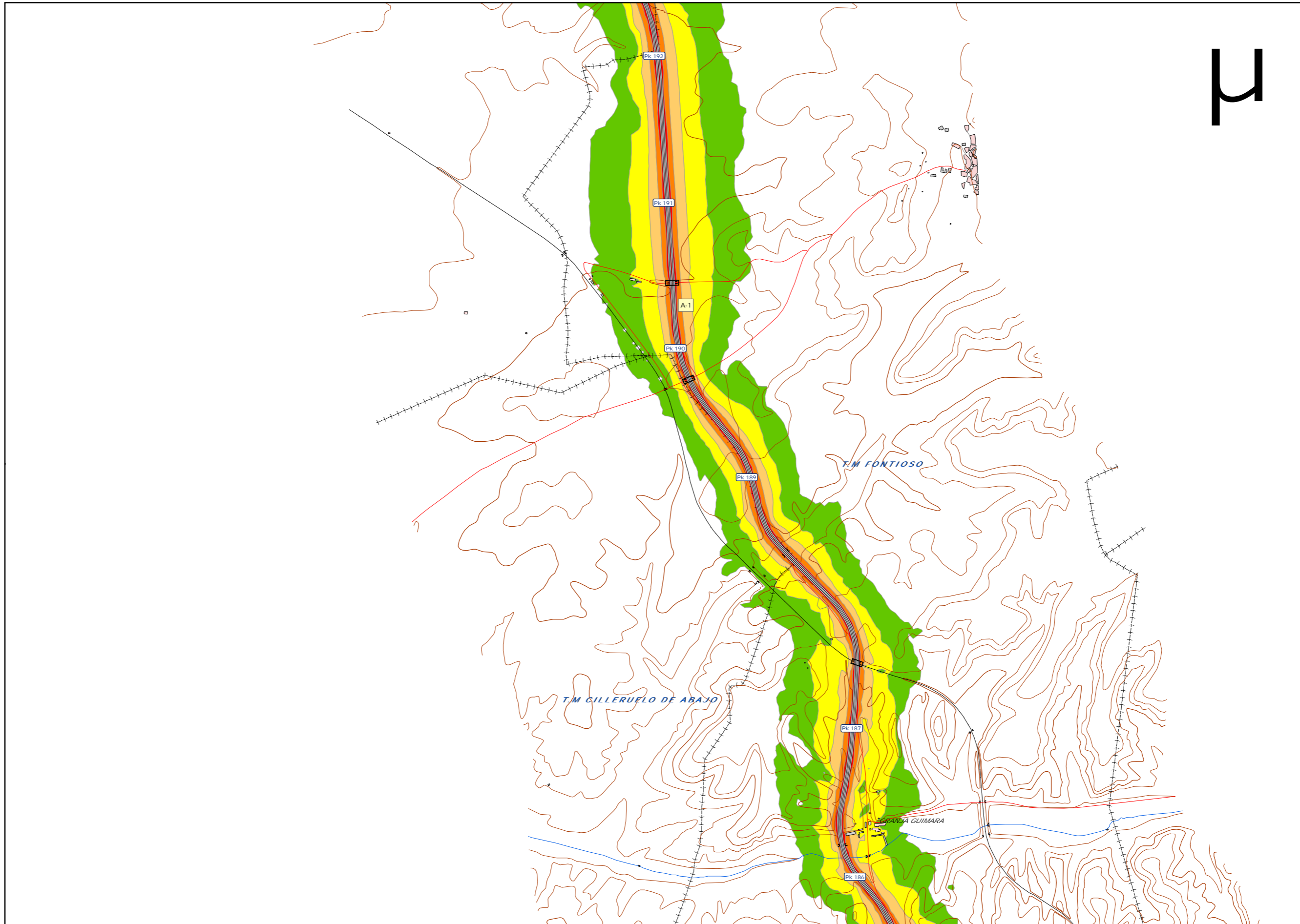
Eje de la carretera en estudio
Viaductos
Túneles
Otras carreteras
FFCC
Curva de nivel
Piscina / río / lago
Límite de municipio
Otros elementos cartográficos

Otros elementos

Pantalla acústica
Dique de tierra

DISTRIBUCIÓN DE MINUTA





UNIDAD DE MAPA  
 UME 4 - A-1  
 (P.K. 99.300 - P.K. 235.190)

LEYENDA TEMÁTICA

Nivel sonoro (dB(A))

50-55	65-70
55-60	>70
60-65	

Tipos de edificio

Usos residenciales
Usos sanitarios o docentes
Usos industriales o comerciales
Zonas de nueva construcción

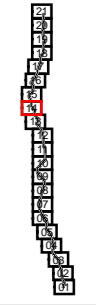
Elementos cartográficos

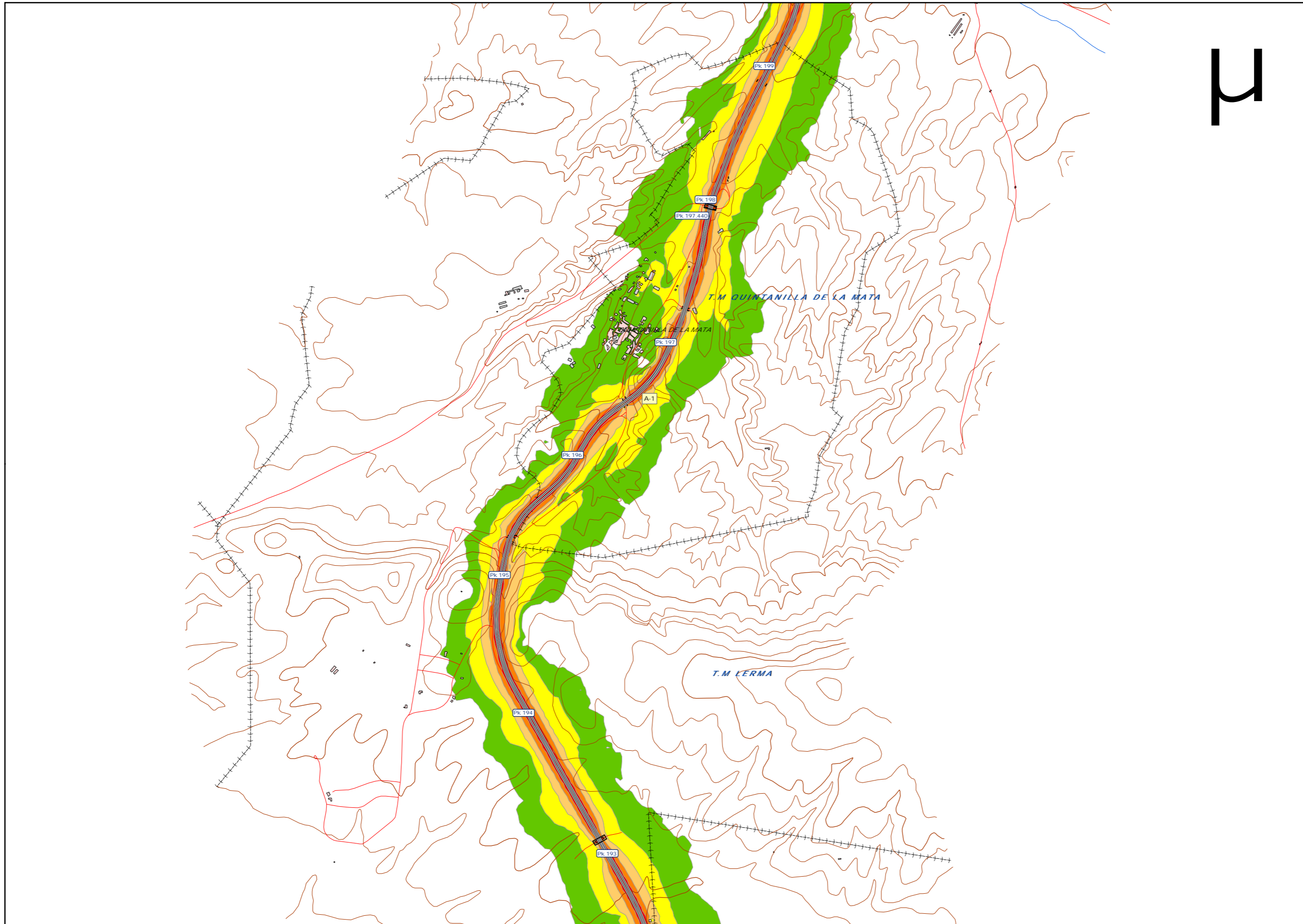
Eje de la carretera en estudio
Viaductos
Túneles
Otras carreteras
FFCC
Curva de nivel
Piscina / río / lago
Límite de municipio
Otros elementos cartográficos

Otros elementos

Pantalla acústica
Dique de tierra

DISTRIBUCIÓN DE MINUTA





UNIDAD DE MAPA  
 UME 4 - A-1  
 (P.K. 99.300 - P.K. 235.190)

LEYENDA TEMÁTICA

Nivel sonoro (dB(A))

50-55	65-70
55-60	>70
60-65	

Tipos de edificio

Uso residencial
Uso sanitario o docente
Uso industrial o comercial
Zonas de nueva construcción

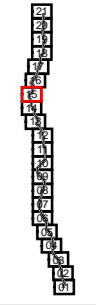
Elementos cartográficos

Eje de la carretera en estudio
Viaductos
Túneles
Otras carreteras
FFCC
Curva de nivel
Piscina / río / lago
Límite de municipio
Otros elementos cartográficos

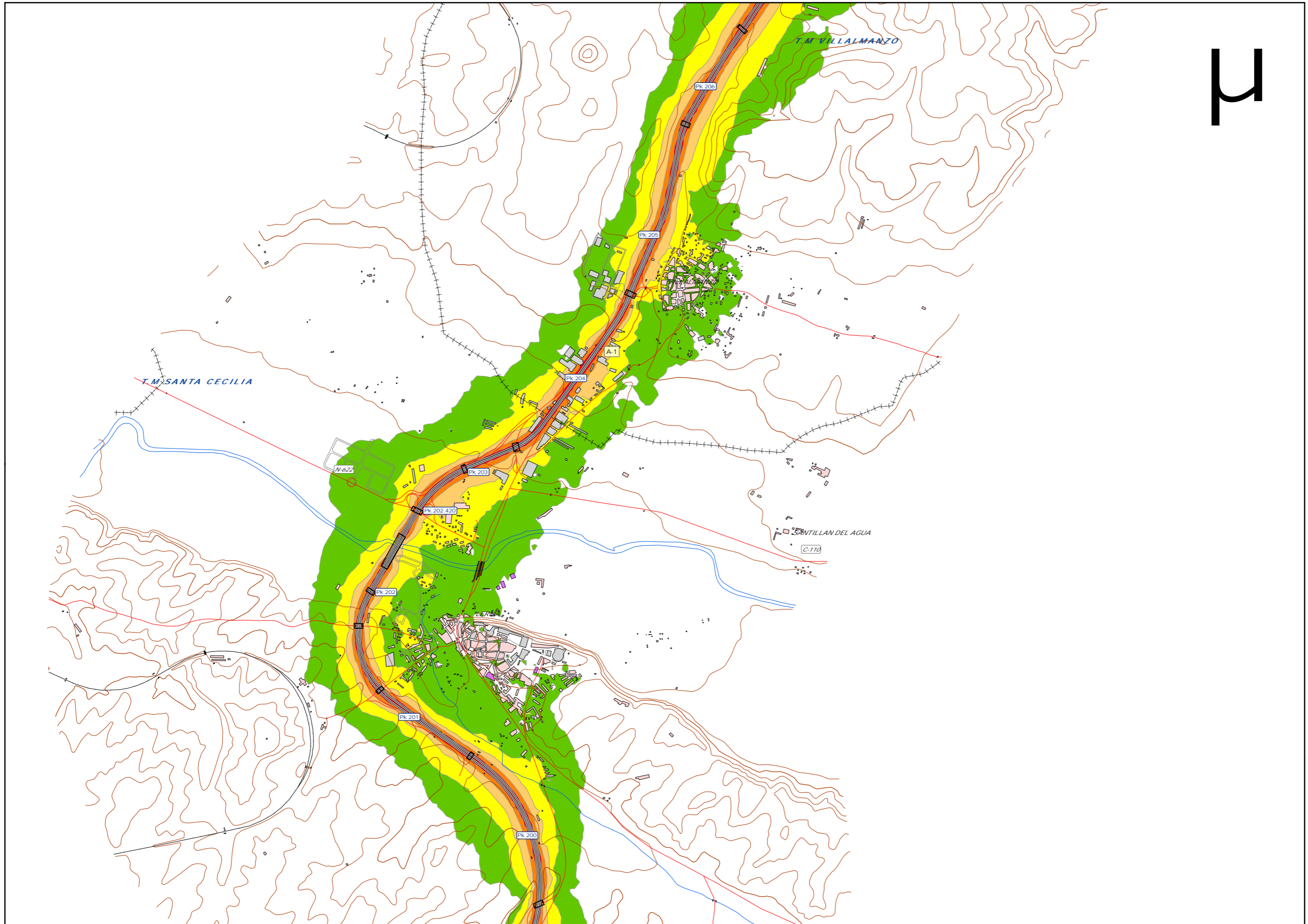
Otros elementos

Pantalla acústica
Dique de tierra

DISTRIBUCIÓN DE MINUTA







UNIDAD DE MAPA  
 UME 4 - A-1  
 (P.K. 99.300 - P.K. 235.190)

LEYENDA TEMÁTICA

Nivel sonoro (dB(A))

50-55	65-70
55-60	>70
60-65	

Tipos de edificio

Usos residenciales
Usos sanitarios o docentes
Usos industriales o comerciales
Zonas de nueva construcción

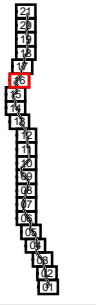
Elementos cartográficos

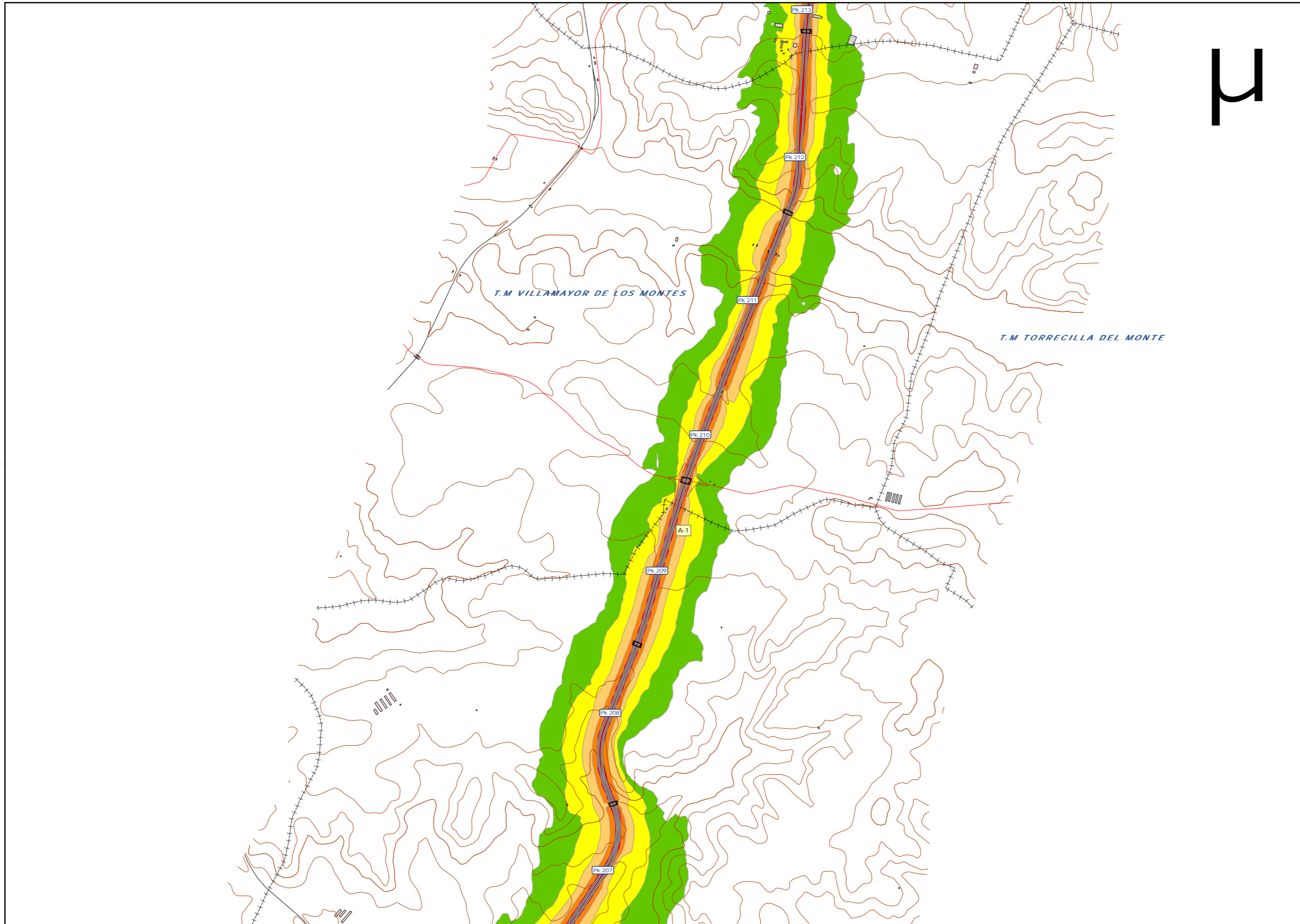
Eje de la carretera en estudio
Viaductos
Túneles
Otras carreteras
FFCC
Curva de nivel
Piscina / río / lago
Límite de municipio
Otros elementos cartográficos

Otros elementos

Pantalla acústica
Dique de tierra

DISTRIBUCIÓN DE MINUTA





H

**UNIDAD DE MAPA**  
 UME 4 - A-1  
 (P.K. 99.300 - P.K. 235.190)

**LEYENDA TEMÁTICA**

**Nivel sonoro (dB(A))**

50-55	65-70
55-60	>70
60-65	

**Tipos de edificio**

Uso residencial
Uso sanitario o docente
Uso industrial o comercial
Zonas de nueva construcción

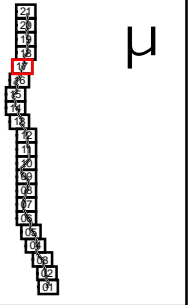
**Elementos cartográficos**

	Eje de la carretera en estudio
	Viaductos
	Túneles
	Otras carreteras
	FFCC
	Curva de nivel
	Piscina / río / lago
	Límite de municipio
	Otros elementos cartográficos

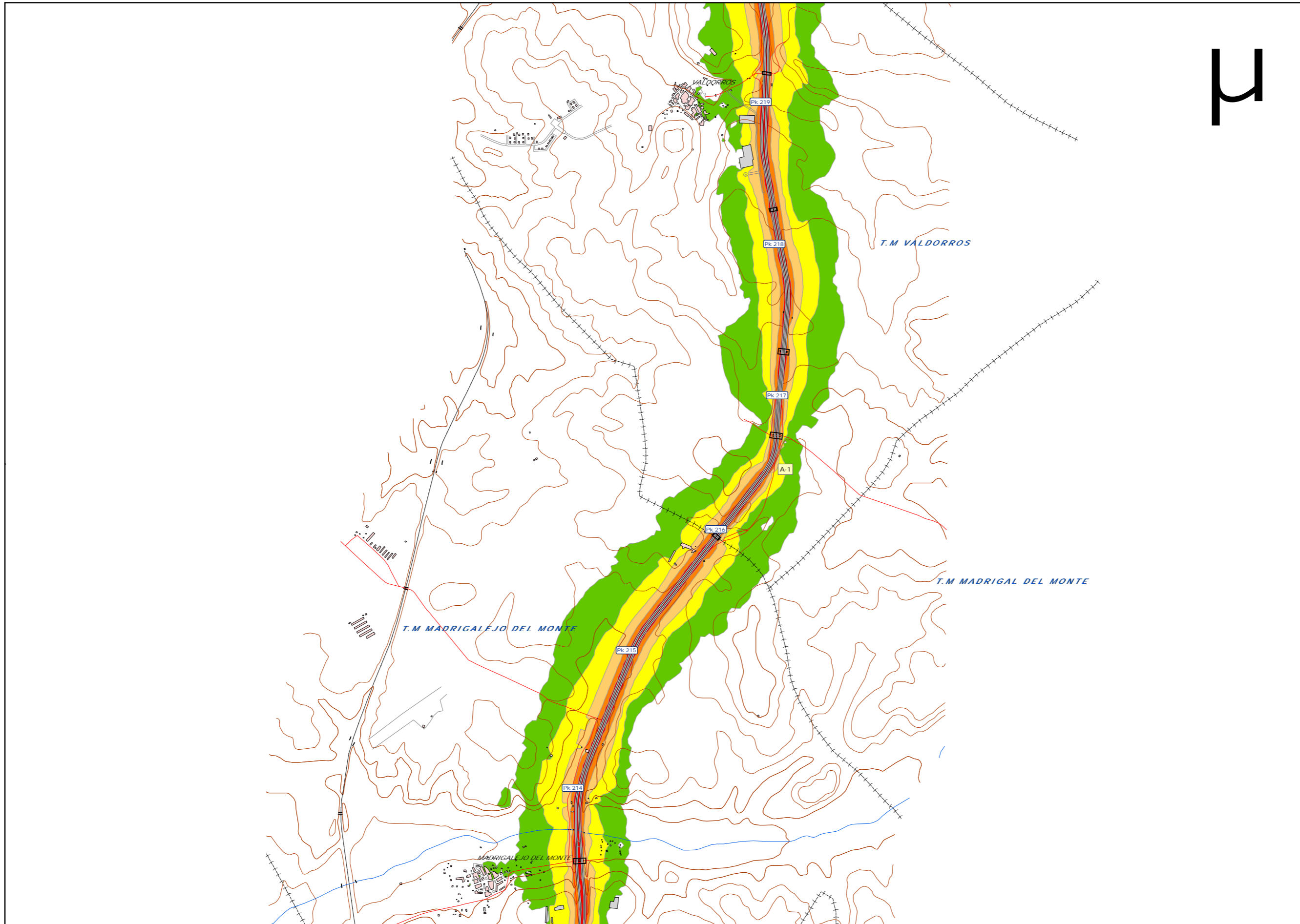
**Otros elementos**

Pantalla acústica
Dique de tierra

**DISTRIBUCIÓN DE MINUTA**



H



UNIDAD DE MAPA  
 UME 4 - A-1  
 (P.K. 99.300 - P.K. 235.190)

LEYENDA TEMÁTICA

Nivel sonoro (dB(A))

50-55	65-70
55-60	>70
60-65	

Tipos de edificio

Uso residencial
Uso sanitario o docente
Uso industrial o comercial
Zonas de nueva construcción

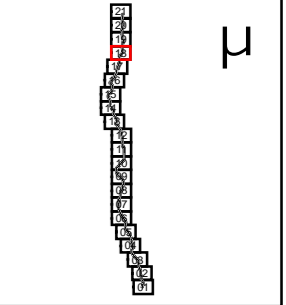
Elementos cartográficos

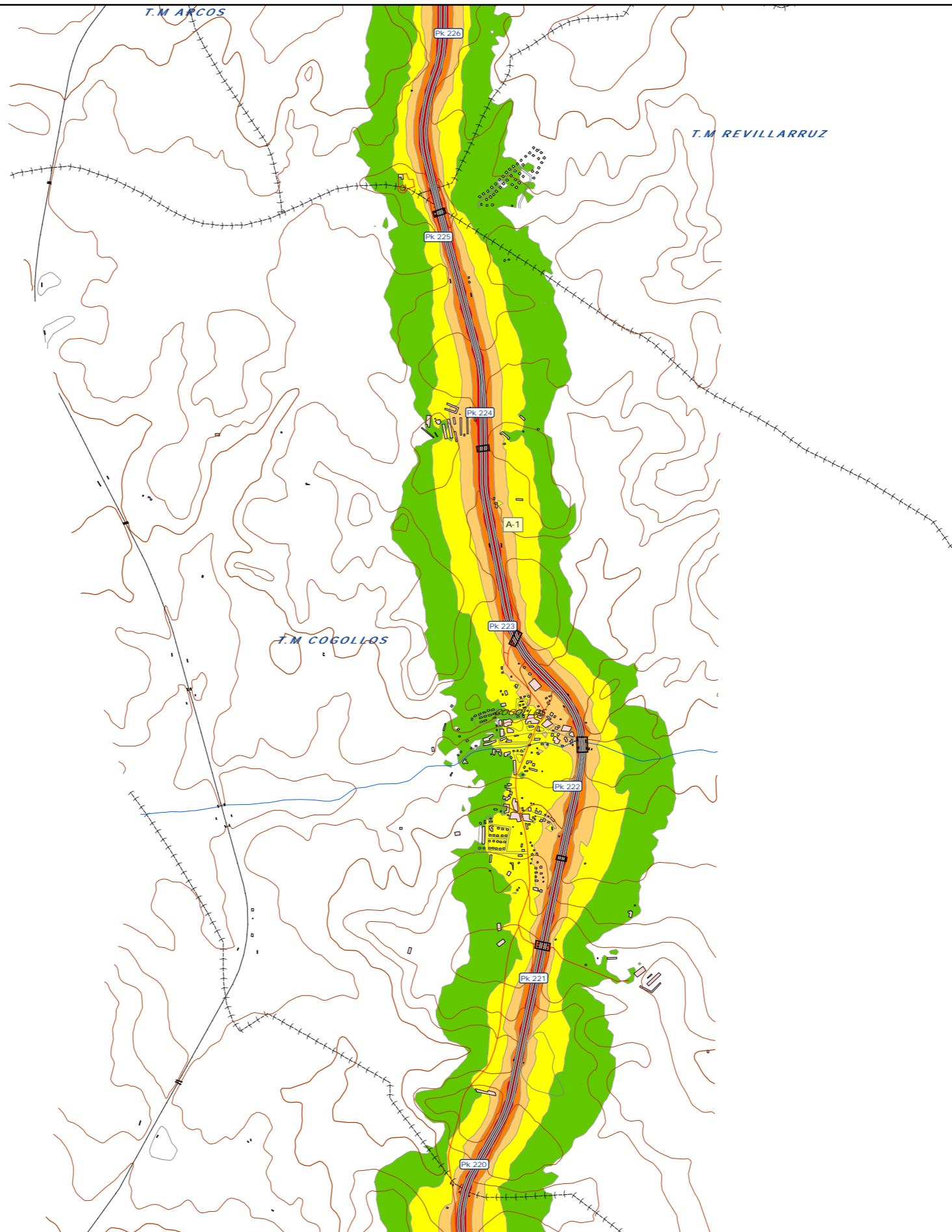
Eje de la carretera en estudio
Viaductos
Túneles
Otras carreteras
FFCC
Curva de nivel
Piscina / río / lago
Límite de municipio
Otros elementos cartográficos

Otros elementos

Pantalla acústica
Dique de tierra

DISTRIBUCIÓN DE MINUTA





2

UNIDAD DE MAPA  
 UME 4 - A-1  
 (P.K. 99.300 - P.K. 235.190)

LEYENDA TEMÁTICA

Nivel sonoro (dB(A))

50-55	65-70
55-60	>70
60-65	

Tipos de edificio

Uso residencial
Uso sanitario o docente
Uso industrial o comercial
Zonas de nueva construcción

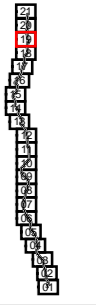
Elementos cartográficos

Eje de la carretera en estudio
Viaductos
Túneles
Otras carreteras
FFCC
Curva de nivel
Piscina / río / lago
Límite de municipio
Otros elementos cartográficos

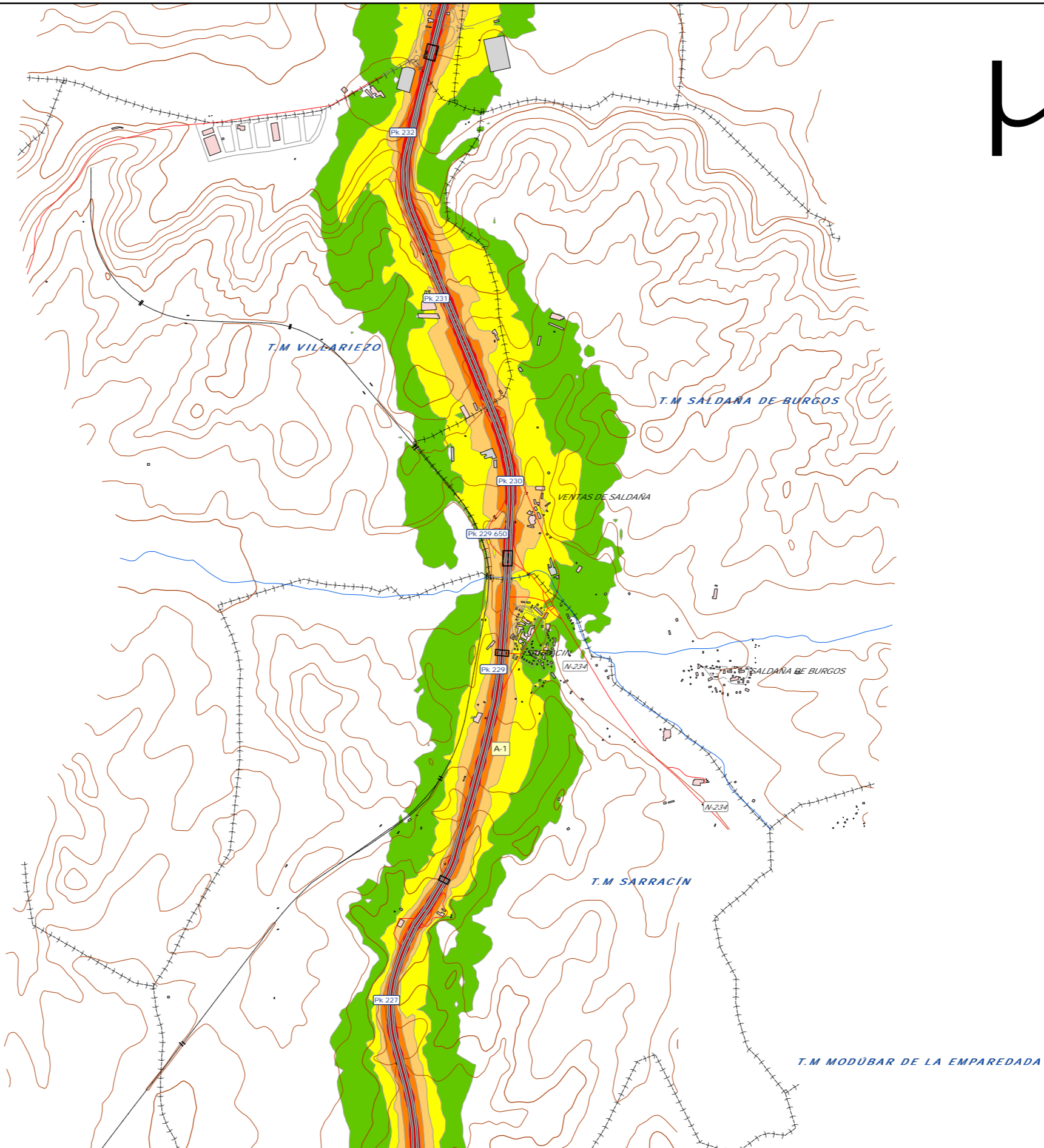
Otros elementos

Pantalla acústica
Dique de tierra

DISTRIBUCIÓN DE MINUTA



2



UNIDAD DE MAPA  
 UME 4 - A-1  
 (P.K. 99.300 - P.K. 235.190)

LEYENDA TEMÁTICA

Nivel sonoro (dB(A))

50-55	65-70
55-60	>70
60-65	

Tipos de edificio

Usos residenciales
Usos sanitarios o docentes
Usos industriales o comerciales
Zonas de nueva construcción

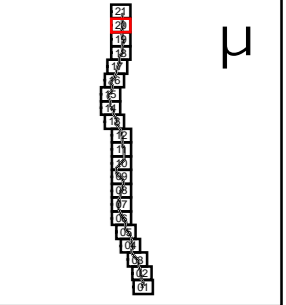
Elementos cartográficos

Eje de la carretera en estudio
Viaductos
Túneles
Otras carreteras
FFCC
Curva de nivel
Piscina / río / lago
Límite de municipio
Otros elementos cartográficos

Otros elementos

Pantalla acústica
Dique de tierra

DISTRIBUCIÓN DE MINUTA



UNIDAD DE MAPA  
 UME 4 - A-1  
 (P.K. 99.300 - P.K. 235.190)

2

LEYENDA TEMÁTICA

Nivel sonoro (dB(A))

50-55	65-70
55-60	>70
60-65	

Tipos de edificio

Uso residencial
Uso sanitario o docente
Uso industrial o comercial
Zonas de nueva construcción

Elementos cartográficos

Eje de la carretera en estudio
Viaductos
Túneles
Otras carreteras
FFCC
Curva de nivel
Piscina / río / lago
Límite de municipio
Otros elementos cartográficos

Otros elementos

Pantalla acústica
Dique de tierra

DISTRIBUCIÓN DE MINUTA

21
20
19
18
17
16
15
14
13
12
11
10
9
8
7
6
5
4
3
2
1

2

