UNIDAD DE MAPA 01

A-4

(P.K. 29+800 - P.K. 245+170)

LEYENDA

Elementos cartográficos

- Eje de la carretera en estudio
- Viaductos
- Túneles
- Otras carreteras
- FFCC
- Curva de nivel
- Piscina / río / lago
- Límite de municipio
- Otros elementos cartográficos

DISTRIBUCIÓN DE MINUTA

MINISTERIO DE FOMENTO	SECRETARÍA DE ESTADO DE INFRAESTRUCTURAS Y PLANIFICACIÓN SECRETARÍA GENERAL DE INFRAESTRUCTURAS DIRECCIÓN GENERAL DE CARRETERAS	PLAN SECTORIAL DE CARRETERAS 2005-2012 MAPAS ESTRATÉTICOS DE RUIDO CORREDORES A-4 Y A-5 EN CASTILLA LA MANCHA	EL INGENIERO DIRECTOR DEL ESTUDIO DNA. MARIA DOLORES JIMENEZ MATEOS	CONSULTOR getinsa	AUTOR DEL ESTUDIO D. MIGUEL ANGEL GONZALEZ DNA. ANGELES ALBALÁ	ESCALAS 1:200.000 0 4 Km UNEAS ORIGINALES	TITULO COMPLEMENTARIO AUTOVÍA DE ANDALUCÍA A-4, ENTRE ENLACE M-404 CIEMPOZUELOS Y LÍMITE PROVINCIA DE JAÉN	CLAVE EP4-E-201	Nº PLANO A.0.1 HOJA 1 DE 3	FECHA DICIEMBRE 2007 Nº DE PÁGINA	DESIGNACIÓN MAPA GUÍA

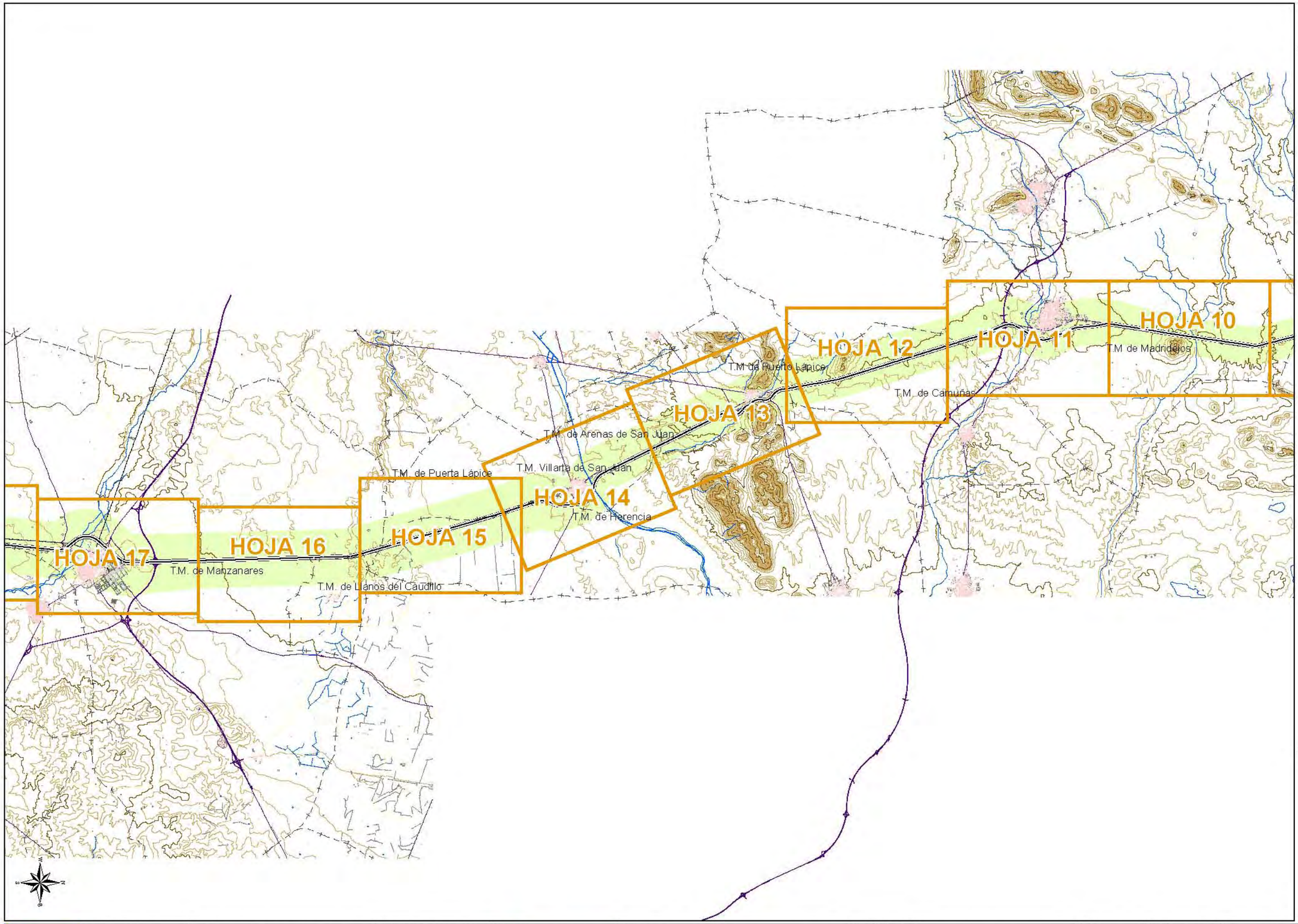

UNIDAD DE MAPA 01

A-4

(P.K. 29+800 - P.K. 245+170)

LEYENDA

Elementos cartográficos

- Eje de la carretera en estudio
- Viaductos
- Túneles
- Otras carreteras
- FFCC
- Curva de nivel
- Piscina / río / lago
- Límite de municipio
- Otros elementos cartográficos

DISTRIBUCIÓN DE MINUTA

MINISTERIO DE FOMENTO	SECRETARÍA DE ESTADO DE INFRAESTRUCTURAS Y PLANIFICACIÓN SECRETARÍA GENERAL DE INFRAESTRUCTURAS DIRECCIÓN GENERAL DE CARRETERAS	PLAN SECTORIAL DE CARRETERAS 2005-2012 MAPAS ESTRATÉTICOS DE RUIDO CORREDORES A-4 Y A-5 EN CASTILLA LA MANCHA	EL INGENIERO DIRECTOR DEL ESTUDIO DNA. MARIA DOLORES JIMENEZ MATEOS	CONSULTOR getinsa	AUTOR DEL ESTUDIO D. MIGUEL ANGEL GONZALEZ DNA. ANGELES ALBALA	ESCALAS 1:200.000 0 4 Km UNEAS ORIGINALES	TITULO COMPLEMENTARIO AUTOVÍA DE ANDALUCÍA A-4, ENTRE ENLACE M-404 CIEMPOZUELOS Y LÍMITE PROVINCIA DE JAÉN	CLAVE EP4-E-201	Nº PLANO A.0.1 HOJA 2 DE 3	FECHA DICIEMBRE 2007 Nº DE PÁGINA	DESIGNACIÓN MAPA GUÍA

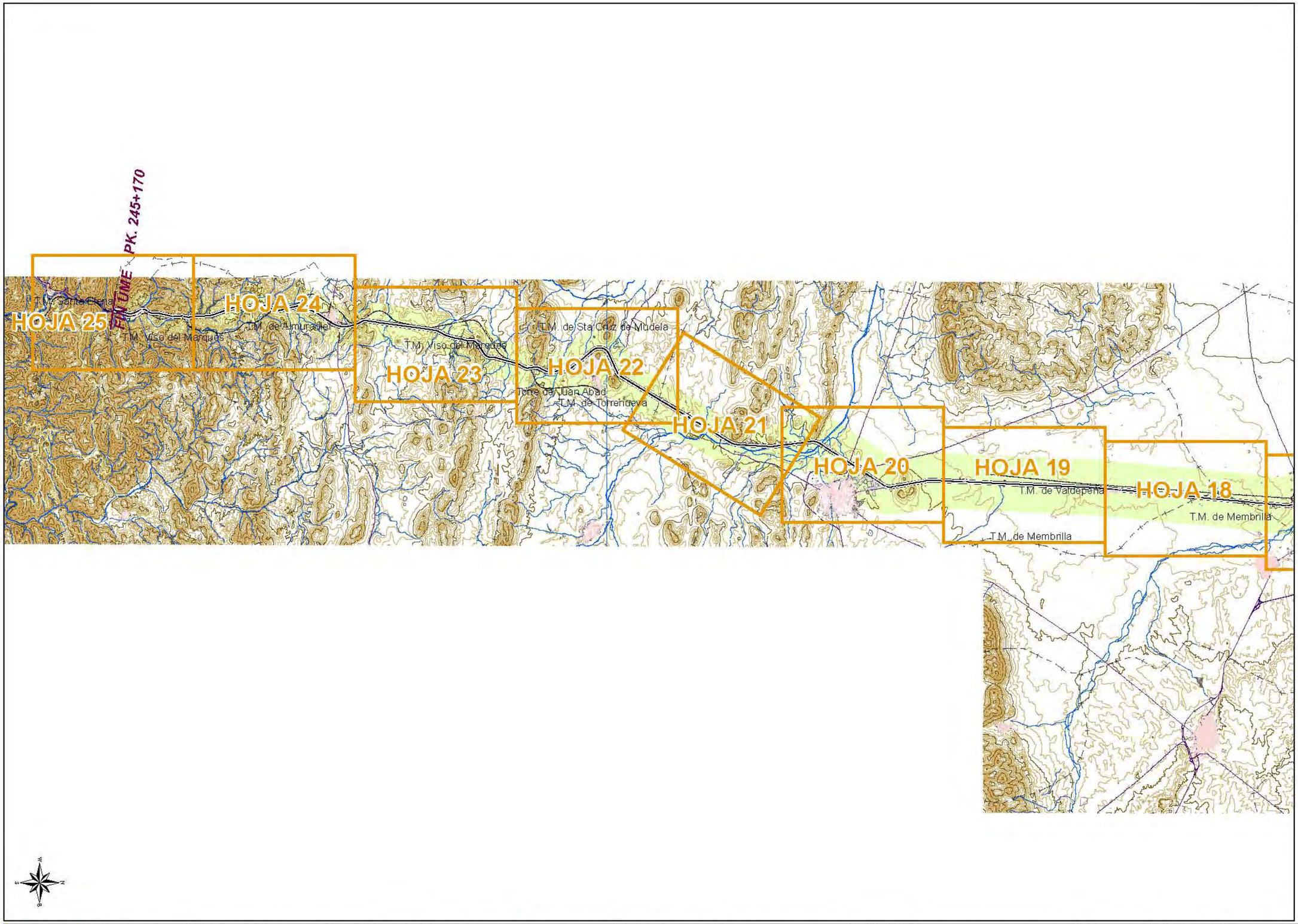

UNIDAD DE MAPA 01

A-4

(P.K. 29+800 - P.K. 245+170)

LEYENDA

Elementos cartográficos

- Eje de la carretera en estudio
- Viaductos
- Túneles
- Otras carreteras
- FFCC
- Curva de nivel
- Piscina / río / lago
- Límite de municipio
- Otros elementos cartográficos

DISTRIBUCIÓN DE MINUTA

MINISTERIO DE FOMENTO	SECRETARÍA DE ESTADO DE INFRAESTRUCTURAS Y PLANIFICACIÓN SECRETARÍA GENERAL DE INFRAESTRUCTURAS DIRECCIÓN GENERAL DE CARRETERAS	PLAN SECTORIAL DE CARRETERAS 2005-2012 MAPAS ESTRATÉTICOS DE RUIDO CORREDORES A-4 Y A-5 EN CASTILLA LA MANCHA	EL INGENIERO DIRECTOR DEL ESTUDIO DNA. MARIA DOLORES JIMENEZ MATEOS	CONSULTOR getinsa	AUTOR DEL ESTUDIO D. MIGUEL ANGEL GONZALEZ DNA. ANGELES ALBALÁ	ESCALAS 1:200.000 0 4 Km UNEAS ORIGINALES	TITULO COMPLEMENTARIO AUTOVÍA DE ANDALUCÍA A-4, ENTRE ENLACE M-404 CIEMPOZUELOS Y LÍMITE PROVINCIA DE JAÉN	CLAVE EP4-E-201	Nº PLANO A.0.1 HOJA 3 DE 3	FECHA DICIEMBRE 2007 Nº DE PÁGINA	DESIGNACIÓN MAPA GUÍA

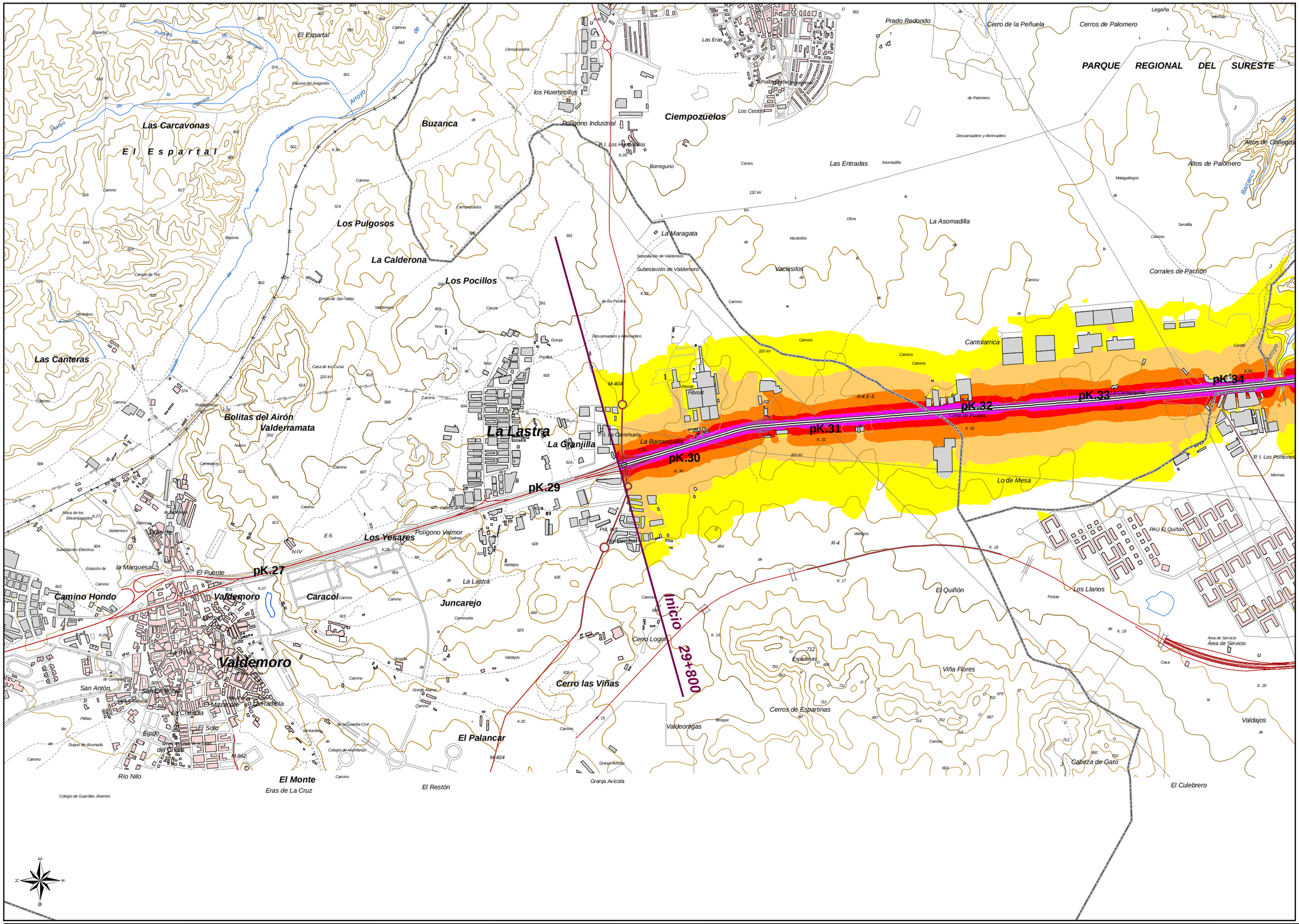

UNIDAD DE MAPA 01

Autovía de Andalucía A4

(P.K. 29+800 - P.K. 245+170)

C1	Agrupación Escolar San Isidro Labrador
C102	Instituto de Enseñanza Media Valdehierro
C103	IES Máximo Laguna
C112	CP Santiago Apostol
C115	Colegio Público Cervantes
C121	Colegio La Inmaculada
C13	Colegio Antonio González
C18	Colegio Gloria Fuertes
C20	Colegio Juan Alcaide
C22	Colegio Nuestra Señora de la Paz
C3	Colegio Público Altagracia
C32	Colegio Valentín Escobar
C4	C.P. Divina Pastora
C5	C.P. Fernando de Rojas
C56	IES Miguel Hernández
C68	San José de Calasanz
C8	C.P. Santa Ana

LEYENDA TEMÁTICA

Nivel sonoro (dB(A))

- 55-60
- 60-65
- 65-70
- 70-75
- >75

Tipos de edificio

- Uso residencial
- Uso sanitario o docente
- Uso industrial o comercial

Elementos cartográficos

- Eje de la carretera en estudio
- Viaductos
- Túneles
- Otras carreteras
- FFCC
- Curva de nivel
- Piscina / río / lago
- Límite de municipio
- Otros elementos cartográficos

Otros elementos

- Pantalla acústica

DISTRIBUCIÓN DE MINUTA

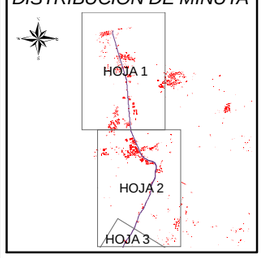

MINISTERIO DE FOMENTO	SECRETARÍA DE ESTADO DE INFRAESTRUCTURAS Y PLANIFICACIÓN SECRETARÍA GENERAL DE INFRAESTRUCTURAS DIRECCIÓN GENERAL DE CARRETERAS	PLAN SECTORIAL DE CARRETERAS 2005-2012 MAPAS ESTRATÉTICOS DE RUIDO CORREDORES A-4 Y A-5 EN CASTILLA LA MANCHA	EL INGENIERO DIRECTOR DEL ESTUDIO DÑA. MARIA DOLORES JIMÉNEZ MATEOS	CONSULTOR getinsa	AUTOR DEL ESTUDIO D. MIGUEL ANGEL GONZÁLEZ DÑA. ÁNGELES ALBALÁ	ESCALAS 1:25.000 0 500m UNE A-3 ORIGINALES	TITULO COMPLEMENTARIO AUTOVÍA DE ANDALUCÍA A-4, ENTRE ENLACE M -404 CIEMPOZUELOS Y LÍMITE PROVINCIA DE JAÉN	CLAVE EP4-E-201	Nº PLANO A.1.3 HOJA 1 DE 25	FECHA DICIEMBRE 2007 Nº DE PÁGINA	DESIGNACIÓN MAPA DE NIVELES SONOROS. LDÍA

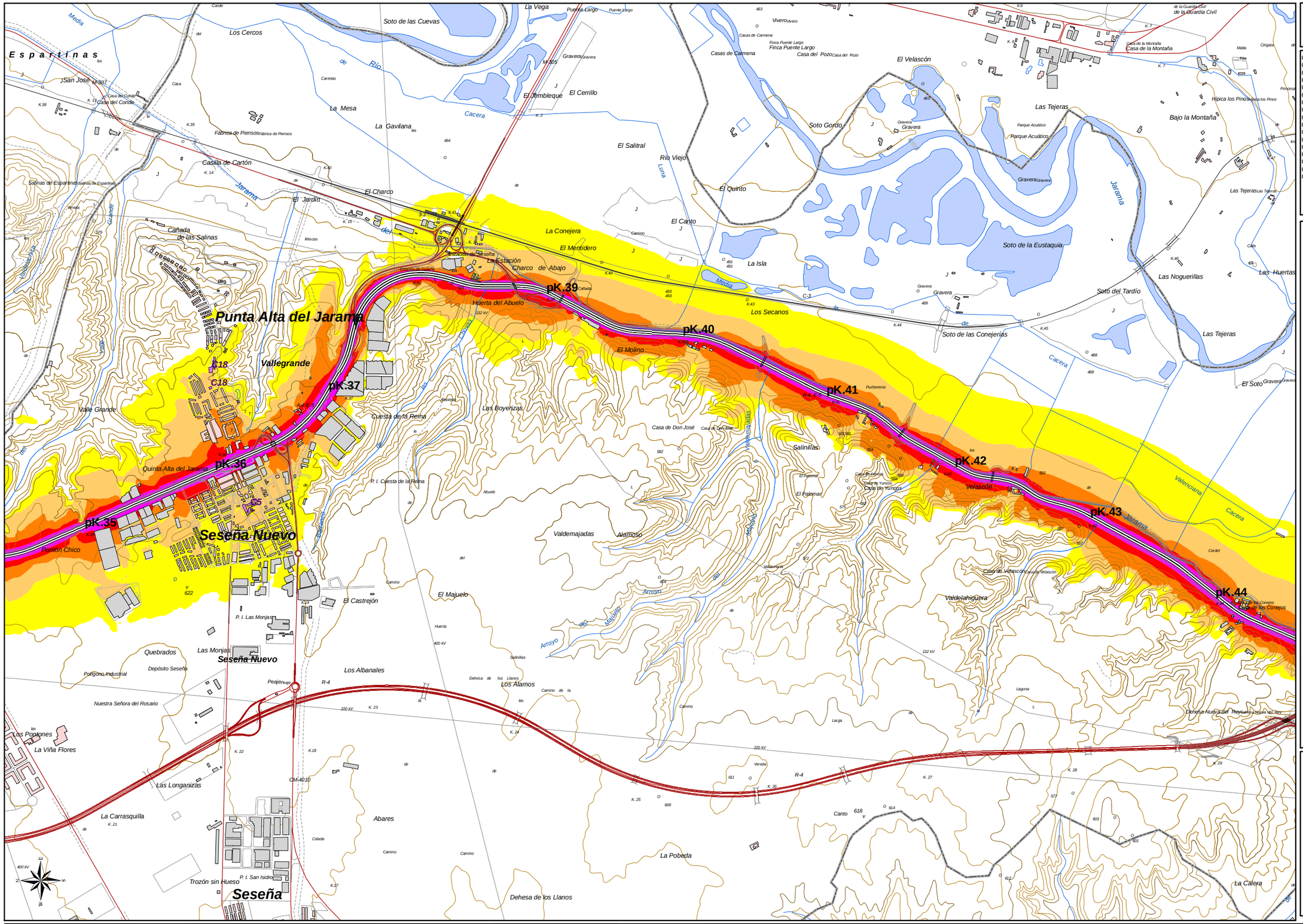

UNIDAD DE MAPA 01

Autovía de Andalucía A4

(P.K. 29+800 - P.K. 245+170)

C1	Agrupación Escolar San Isidro Labrador
C102	Instituto de Enseñanza Media Valdehierro
C103	IES Máximo Laguna
C112	CP Santiago Apostol
C115	Colegio Público Cervantes
C121	Colegio La Inmaculada
C13	Colegio Antonio González
C18	Colegio Gloria Fuertes
C20	Colegio Juan Alcaide
C22	Colegio Nuestra Señora de la Paz
C3	Colegio Público Altagracia
C32	Colegio Valentín Escobar
C4	C.P. Divina Pastora
C5	C.P. Fernando de Rojas
C56	IES Miguel Hernández
C68	San José de Calasanz
C8	C.P. Santa Ana

LEYENDA TEMÁTICA

Nivel sonoro (dB(A))

- 55-60
- 60-65
- 65-70
- 70-75
- >75

Tipos de edificio

- Uso residencial
- Uso sanitario o docente
- Uso industrial o comercial

Elementos cartográficos

- Eje de la carretera en estudio
- Viaductos
- Túneles
- Otras carreteras
- FFCC
- Curva de nivel
- Piscina / río / lago
- Límite de municipio
- Otros elementos cartográficos

Otros elementos

- Pantalla acústica

DISTRIBUCIÓN DE MINUTA

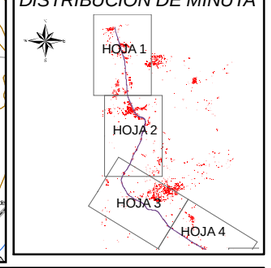

MINISTERIO DE FOMENTO	SECRETARÍA DE ESTADO DE INFRAESTRUCTURAS Y PLANIFICACIÓN SECRETARÍA GENERAL DE INFRAESTRUCTURAS DIRECCIÓN GENERAL DE CARRETERAS	PLAN SECTORIAL DE CARRETERAS 2005-2012 MAPAS ESTRATÉTICOS DE RUIDO CORREDORES A-4 Y A-5 EN CASTILLA LA MANCHA	EL INGENIERO DIRECTOR DEL ESTUDIO DÑA. MARIA DOLORES JIMÉNEZ MATEOS	CONSULTOR getinsa	AUTOR DEL ESTUDIO D. MIGUEL ANGEL GONZÁLEZ DÑA. ÁNGELES ALBALÁ	ESCALAS 1:25.000 0 500m UNE A-3 ORIGINALES	TITULO COMPLEMENTARIO AUTOVÍA DE ANDALUCÍA A-4, ENTRE ENLACE M -404 CIEMPOZUELOS Y LÍMITE PROVINCIA DE JAÉN	CLAVE EP4-E-201	Nº PLANO A.1.3 HOJA 2 DE 25	FECHA DICIEMBRE 2007 Nº DE PÁGINA	DESIGNACIÓN MAPA DE NIVELES SONOROS. LDÍA

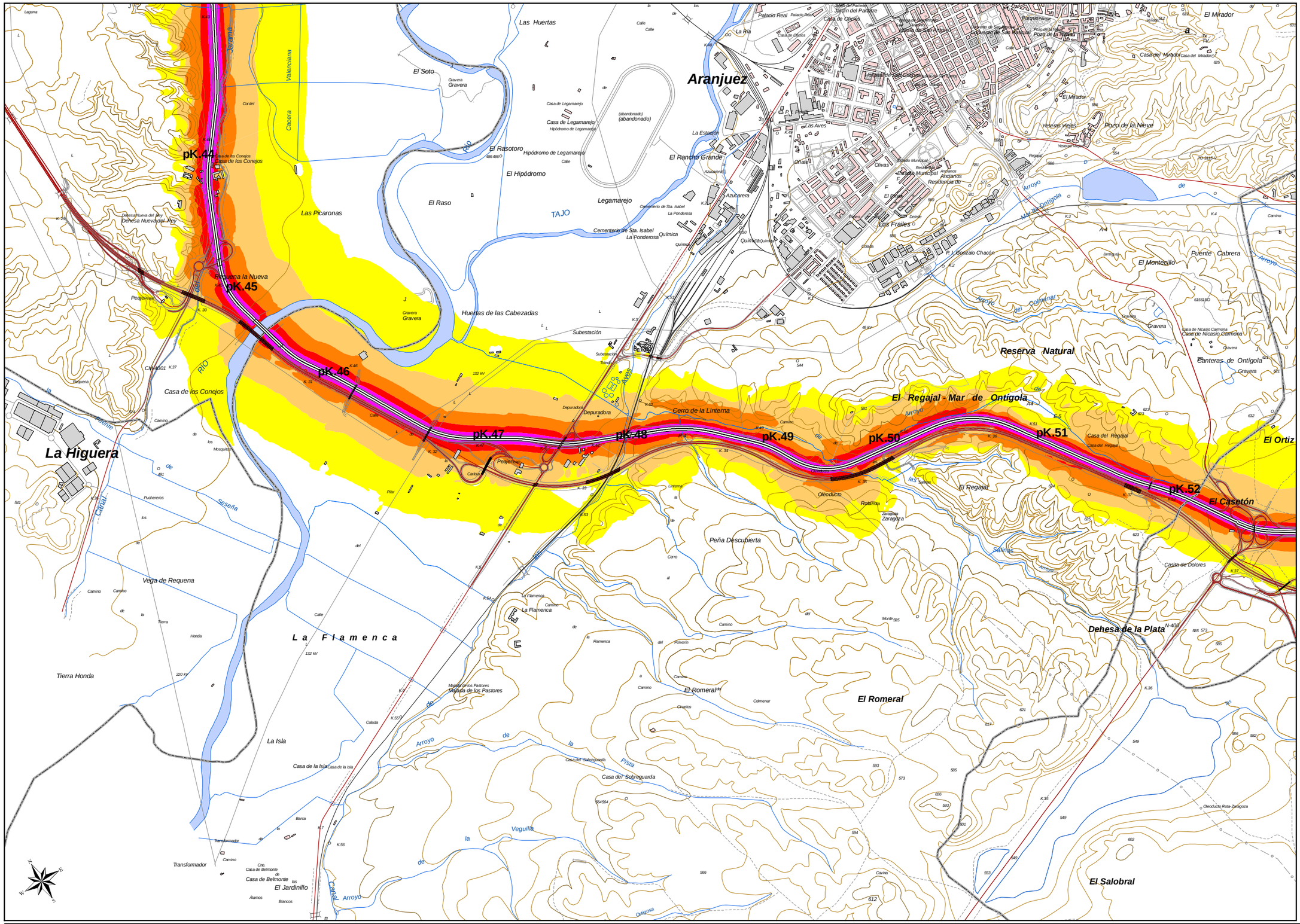
pK.44
pK.45
pK.46
pK.47
pK.48
pK.49
pK.50
pK.51
pK.52
Aranjuez
La Higuera
La Flamenca
Reserva Natural
El Regajal - Mar de Ontígola
Dehesa de la Plata
El Romeral
El Salobral
El Casetón
El Ortiz
Las Huertas
El Soto
El Rasotoro
Hipódromo de Legamarejo
El Hipódromo
El Raso
Legamarejo
El Rancho Grande
La Estación
Las Picaronas
Huertas de las Cabezadas
Subestación
Cerro de la Linterna
Depuradora
Casa de los Conejos
Vega de Requena
Tierra Honda
La Isla
Casa de la Isla
Transformador
El Jardinillo
Casa de Belmonte
Peña Descubierta
Casa del Sobreguarda
Casa del Regajal
Casita de Dolores
Oleoducto
Canteras de Ontígola
Puente Cabrera
El Montecillo
Pozo de la Nieve
El Mirador
Palacio Real
Jardín del Parterre
Jardín del Príncipe
Casa de Oficios
Las Aves
Olivas
Los Frailes
Azucarera
Química
Cementerio de Sta. Isabel
La Ponderosa
Tajo
Arroyo
Arroyo del Culebrar
Arroyo de Ontígola
Arroyo de la Pista
Arroyo de la Veguilla
Arroyo de Salmas
Canal
Valenciana
Cacera
Jarama
Seseña
Aves
Pelgrina
Requena la Nueva
Dehesa Nueva del Rey
Cordel
Gravera
Calle
Camino
Puente
Carretera
Ferrocarril
Línea eléctrica
Palacio Real
Parque Real
Casa del Mirador
Yeseras Viejas
Residencia de Ancianos
Ayuntamiento
Estadio Municipal
Plaza de Toros
Cementerio de San Isidro
Hospital de San Antonio
Colegio Nuestra Señora de la Paz
Colegio Santa Ana
Colegio Antonio González
Colegio Gloria Fuertes
Colegio Juan Alcaide
Colegio Valentín Escobar
Colegio Inmaculada
Colegio Altagracia
Colegio Nacional
Instituto Valdehierro
Instituto Laguna
Colegio Cervantes
Colegio Santiago Apostol
Colegio Nicasio Carmona
Colegio Nicasio Carmona
Colegio Fernando de Rojas
Colegio Miguel Hernández
Colegio San José de Calasanz
Colegio Santa Ana
Colegio Antonio González
Colegio Gloria Fuertes
Colegio Juan Alcaide
Colegio Nuestra Señora de la Paz
Colegio Altagracia
Colegio Valentín Escobar
Colegio Inmaculada

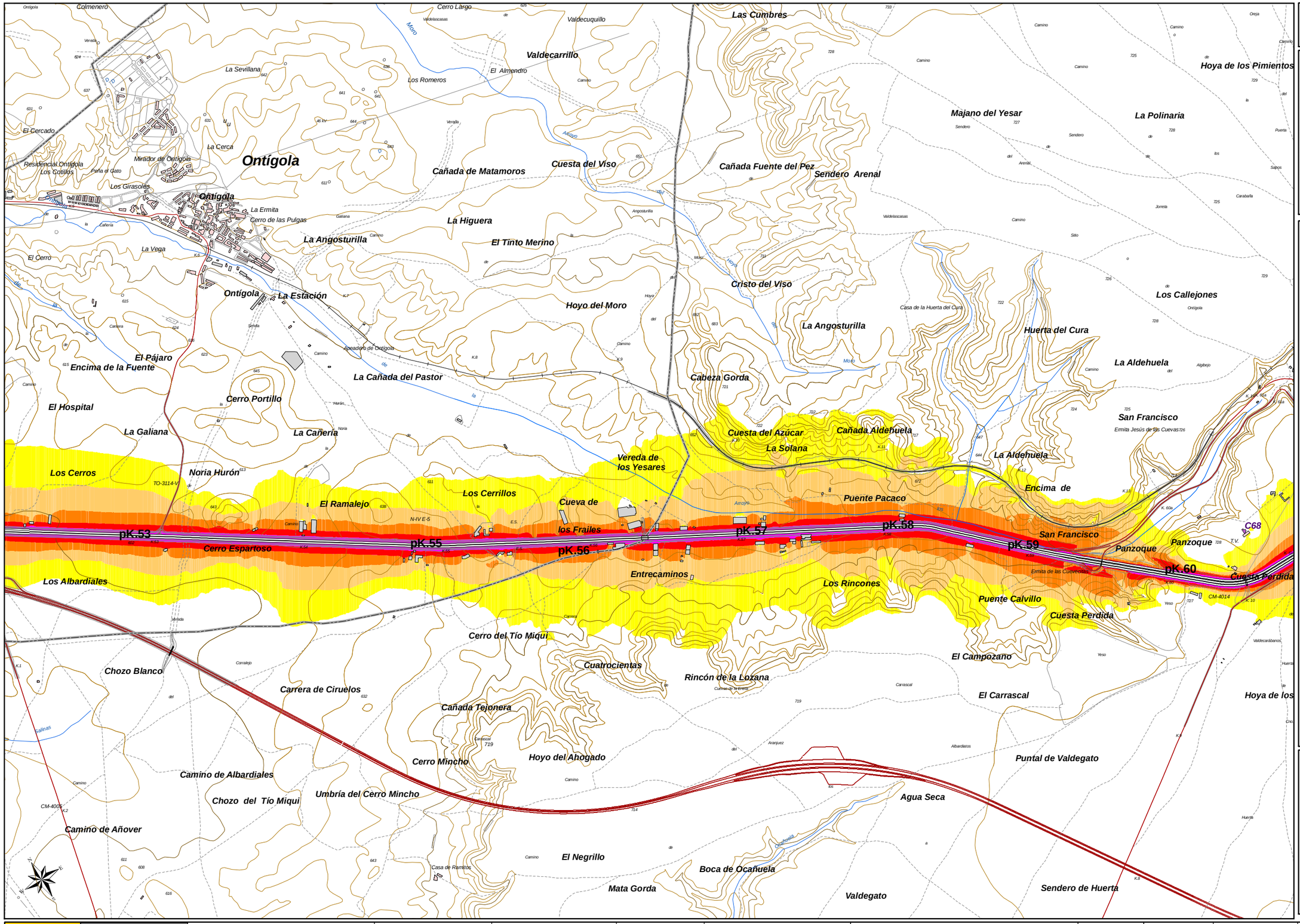
Ontígola
Colmenero
Cerro Largo
Valdecuquillo
Las Cumbres
Valdecarrillo
El Almendro
Los Romeros
La Sevillana
Hoya de los Pimientos
Majano del Yesar
La Polinaria
El Cercado
La Cerca
Mirador de Ontígola
Residencial Ontígola
Los Cotillos
Peña el Gato
Los Girasoles
Cañada de Matamoros
Cuesta del Viso
Cañada Fuente del Pez
Sendero Arenal
La Ermita
Cerro de las Pulgas
La Higuera
La Angosturilla
El Tinto Merino
La Vega
El Cerro
Cristo del Viso
Los Callejones
La Estación
Hoyo del Moro
La Angosturilla
Huerta del Cura
La Aldehuela
El Pájaro
Encima de la Fuente
La Cañada del Pastor
Cabeza Gorda
El Hospital
Cerro Portillo
San Francisco
La Galiana
La Cañería
Cuesta del Azúcar
Cañada Aldehuela
La Solana
Vereda de los Yesares
La Aldehuela
Los Cerros
Noria Hurón
Encima de
Los Cerrillos
El Ramalejo
Cueva de los Frailes
Puente Pacaco
pK.53
pK.55
pK.56
pK.57
pK.58
pK.59
pK.60
San Francisco
Panzoque
Panzoque
C68
Cerro Espartoso
Entrecaminos
Los Rincones
Puente Calvillo
Cuesta Perdida
Los Albardiales
Cuesta Perdida
Cerro del Tío Miqui
El Campozano
Chozo Blanco
Cuatrocientas
Rincón de la Lozana
Carrera de Ciruelos
El Carrascal
Hoya de los
Cañada Tejonera
Cerro Mincho
Hoyo del Ahogado
Puntal de Valdegato
Camino de Albardiales
Chozo del Tío Miqui
Umbría del Cerro Mincho
Agua Seca
Camino de Añover
El Negrillo
Boca de Ocañuela
Mata Gorda
Valdegato
Sendero de Huerta
Moro
Arroyo
Hoyo
Salinas
Ocañuela
TO-3114-V
N-IV E-5
CM-4005
CM-4014
K.1
K.2
K.6
K.7
K.8
K.9
K.10
K.11
K.12
K.13
K.18
K.19
K.20
K.21
K.22
K.23
K.24
K.25
K.26
K.27
K.28
K.29
K.30
K.31
K.32
K.33
K.34
K.35
K.36
K.37
K.38
K.39
K.40
K.41
K.42
K.43
K.44
K.45
K.46
K.47
K.48
K.49
K.50
K.51
K.52
K.53
K.54
K.55
K.56
K.57
K.58
K.59
K.60
K.60a
K.60b
K.61a
K.61b
K.62
K.63
K.64
K.65
K.66
K.67
K.68
K.69
K.70
K.71
K.72
K.73
K.74
K.75
K.76
K.77
K.78
K.79
K.80
K.81
K.82
K.83
K.84
K.85
K.86
K.87
K.88
K.89
K.90
K.91
K.92
K.93
K.94
K.95
K.96
K.97
K.98
K.99
K.100
K.101

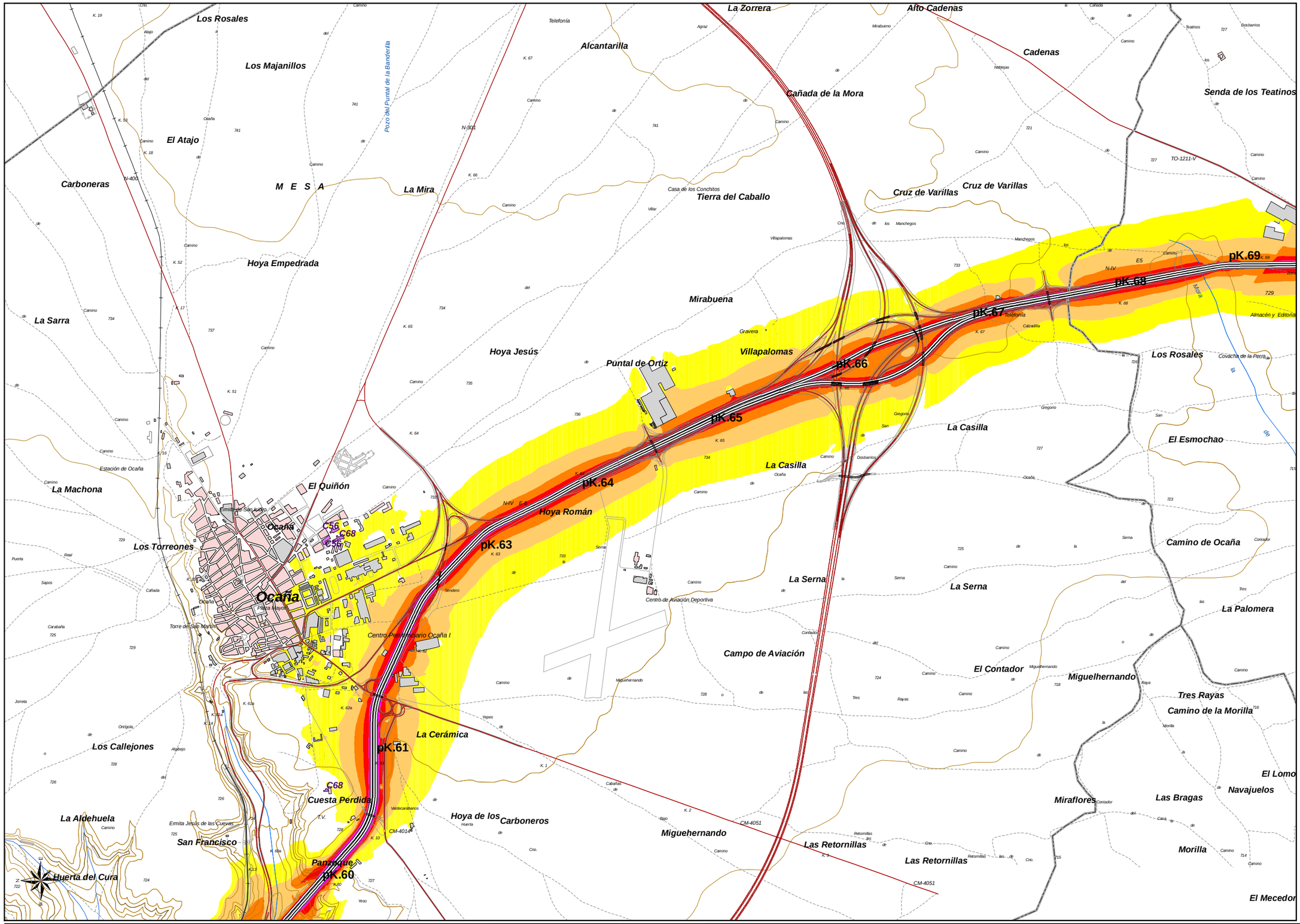

UNIDAD DE MAPA 01

Autovía de Andalucía A4

(P.K. 29+800 - P.K. 245+170)

C1	Agrupación Escolar San Isidro Labrador
C102	Instituto de Enseñanza Media Valdehierro
C103	IES Máximo Laguna
C112	CP Santiago Apostol
C115	Colegio Público Cervantes
C121	Colegio La Inmaculada
C13	Colegio Antonio González
C18	Colegio Gloria Fuertes
C20	Colegio Juan Alcaide
C22	Colegio Nuestra Señora de la Paz
C3	Colegio Público Altagracia
C32	Colegio Valentín Escobar
C4	C.P. Divina Pastora
C5	C.P. Fernando de Rojas
C56	IES Miguel Hernández
C68	San José de Calasanz
C8	C.P. Santa Ana

LEYENDA TEMÁTICA

Nivel sonoro (dB(A))

- 55-60
- 60-65
- 65-70
- 70-75
- >75

Tipos de edificio

- Uso residencial
- Uso sanitario o docente
- Uso industrial o comercial

Elementos cartográficos

- Eje de la carretera en estudio
- Viaductos
- Túneles
- Otras carreteras
- FFCC
- Curva de nivel
- Piscina / río / lago
- Límite de municipio
- Otros elementos cartográficos

Otros elementos

- Pantalla acústica

DISTRIBUCIÓN DE MINUTA

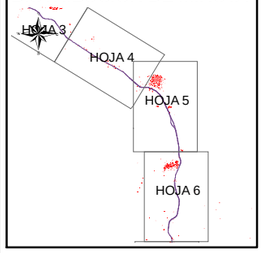

MINISTERIO DE FOMENTO	SECRETARÍA DE ESTADO DE INFRAESTRUCTURAS Y PLANIFICACIÓN SECRETARÍA GENERAL DE INFRAESTRUCTURAS DIRECCIÓN GENERAL DE CARRETERAS	PLAN SECTORIAL DE CARRETERAS 2005-2012 MAPAS ESTRATÉTICOS DE RUIDO CORREDORES A-4 Y A-5 EN CASTILLA LA MANCHA	EL INGENIERO DIRECTOR DEL ESTUDIO DÑA. MARIA DOLORES JIMÉNEZ MATEOS	CONSULTOR getinsa	AUTOR DEL ESTUDIO D. MIGUEL ANGEL GONZÁLEZ DÑA. ÁNGELES ALBALÁ	ESCALAS 1:25.000 0 500m UNE A-3 ORIGINALES	TITULO COMPLEMENTARIO AUTOVÍA DE ANDALUCÍA A-4, ENTRE ENLACE M -404 CIEMPOZUELOS Y LÍMITE PROVINCIA DE JAÉN	CLAVE EP4-E-201

Nº PLANO	A.1.3	FECHA DICIEMBRE 2007
HOJA 5	DE 25	Nº DE PÁGINA

DESIGNACIÓN

MAPA DE NIVELES SONOROS. LDÍA

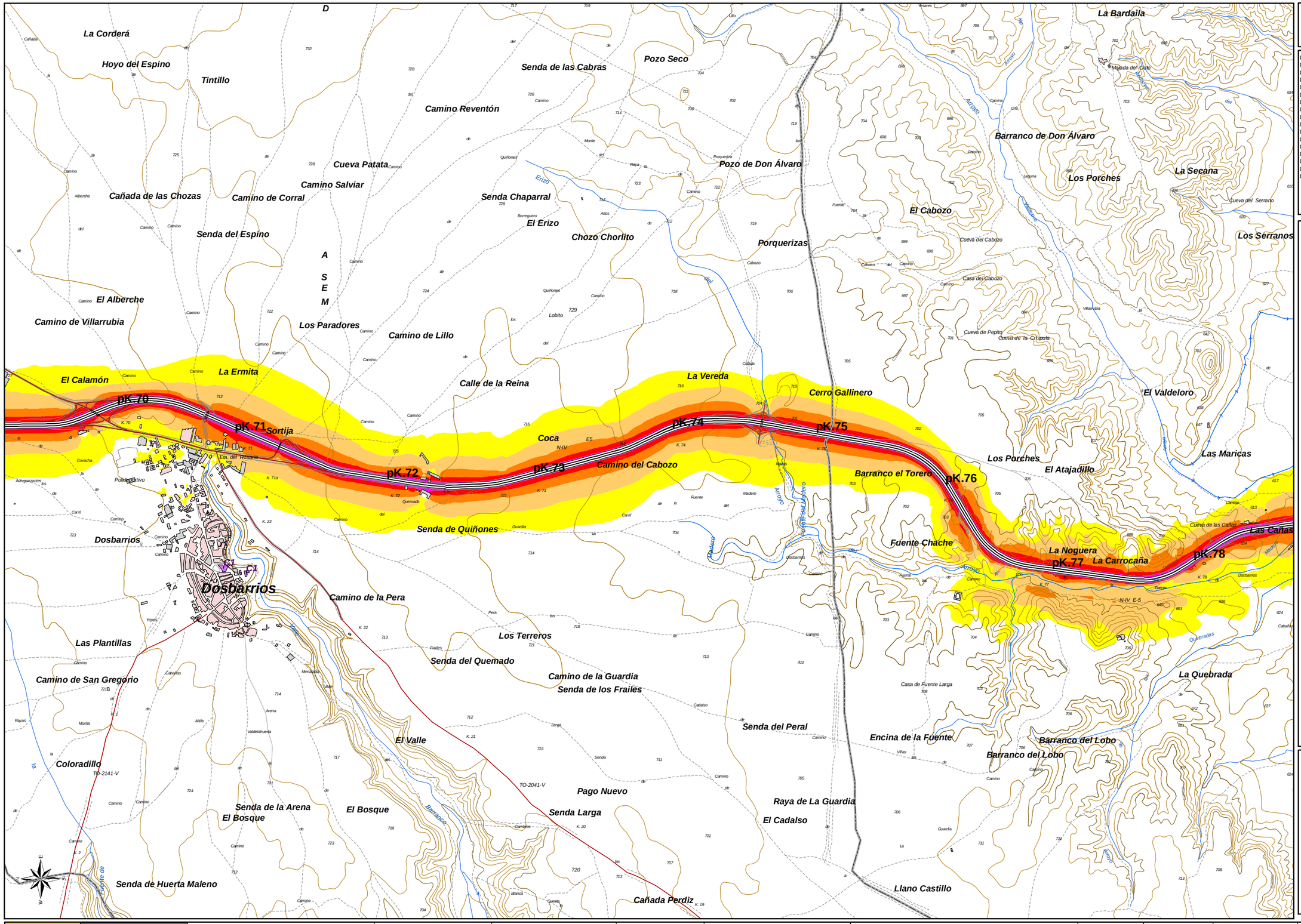

UNIDAD DE MAPA 01

Autovía de Andalucía A4

(P.K. 29+800 - P.K. 245+170)

C1	Agrupación Escolar San Isidro Labrador
C102	Instituto de Enseñanza Media Valdehierro
C103	IES Máximo Laguna
C112	CP Santiago Apostol
C115	Colegio Público Cervantes
C121	Colegio La Inmaculada
C13	Colegio Antonio González
C18	Colegio Gloria Fuertes
C20	Colegio Juan Alcaide
C22	Colegio Nuestra Señora de la Paz
C3	Colegio Público Altagracia
C32	Colegio Valentín Escobar
C4	C.P. Divina Pastora
C5	C.P. Fernando de Rojas
C56	IES Miguel Hernández
C68	San José de Calasanz
C8	C.P. Santa Ana

LEYENDA TEMÁTICA

Nivel sonoro (dB(A))

- 55-60
- 60-65
- 65-70
- 70-75
- >75

Tipos de edificio

- Uso residencial
- Uso sanitario o docente
- Uso industrial o comercial

Elementos cartográficos

- Eje de la carretera en estudio
- Viaductos
- Túneles
- Otras carreteras
- FFCC
- Curva de nivel
- Piscina / río / lago
- Límite de municipio
- Otros elementos cartográficos

Otros elementos

- Pantalla acústica

DISTRIBUCIÓN DE MINUTA

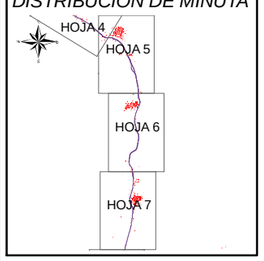

MINISTERIO DE FOMENTO	SECRETARÍA DE ESTADO DE INFRAESTRUCTURAS Y PLANIFICACIÓN SECRETARÍA GENERAL DE INFRAESTRUCTURAS DIRECCIÓN GENERAL DE CARRETERAS	PLAN SECTORIAL DE CARRETERAS 2005-2012 MAPAS ESTRATÉTICOS DE RUIDO CORREDORES A-4 Y A-5 EN CASTILLA LA MANCHA	EL INGENIERO DIRECTOR DEL ESTUDIO DÑA. MARIA DOLORES JIMÉNEZ MATEOS	CONSULTOR getinsa	AUTOR DEL ESTUDIO D. MIGUEL ANGEL GONZÁLEZ DÑA. ÁNGELES ALBALÁ	ESCALAS 1:25.000 0 500m UNE A-3 ORIGINALES	TITULO COMPLEMENTARIO AUTOVÍA DE ANDALUCÍA A-4, ENTRE ENLACE M -404 CIEMPOZUELOS Y LÍMITE PROVINCIA DE JAÉN	CLAVE EP4-E-201	Nº PLANO A.1.3 HOJA 6 DE 25	FECHA DICIEMBRE 2007 Nº DE PÁGINA	DESIGNACIÓN MAPA DE NIVELES SONOROS. LDÍA

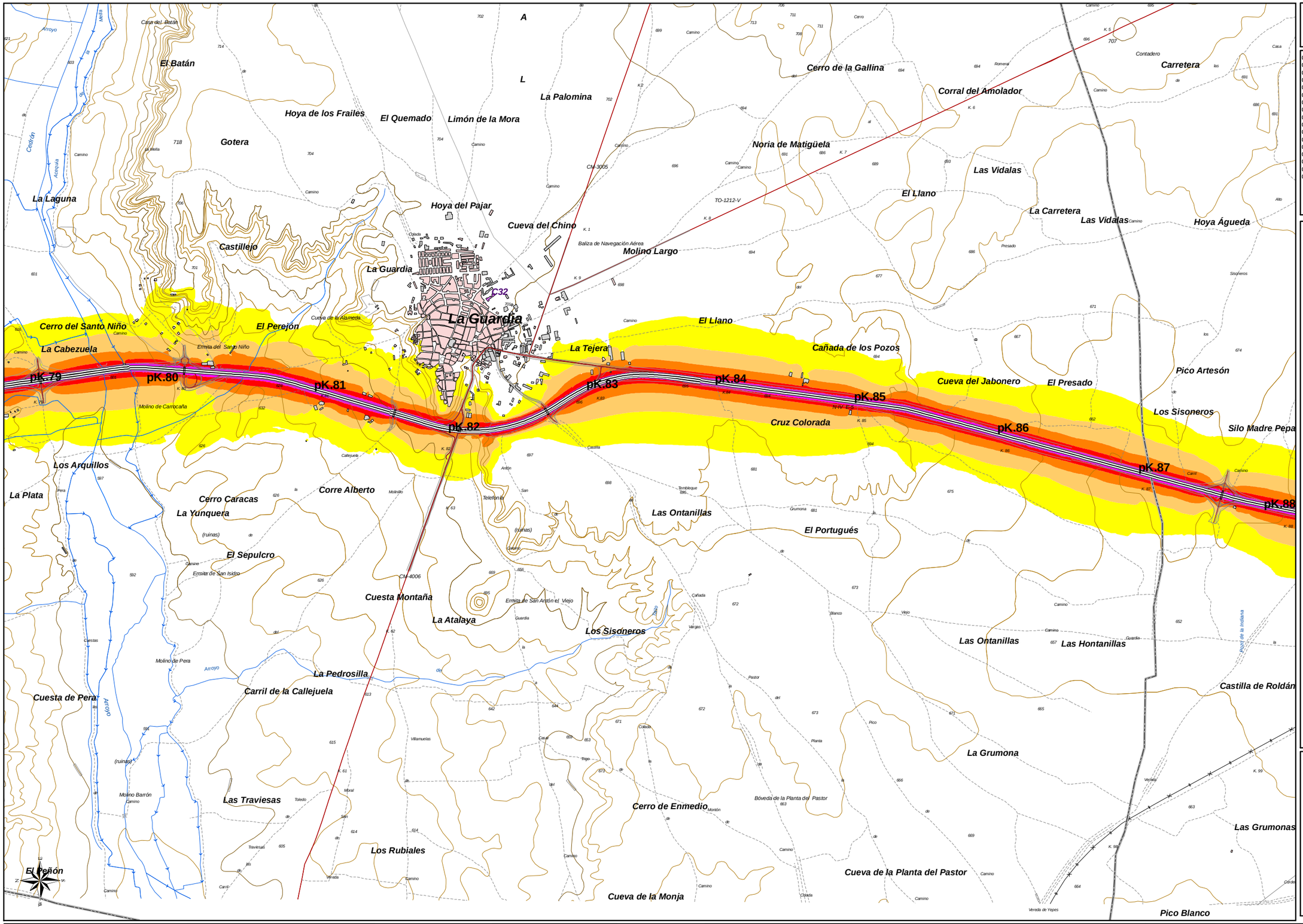

UNIDAD DE MAPA 01

Autovía de Andalucía A4

(P.K. 29+800 - P.K. 245+170)

C1	Agrupación Escolar San Isidro Labrador
C102	Instituto de Enseñanza Media Valdehierro
C103	IES Máximo Laguna
C112	CP Santiago Apostol
C115	Colegio Público Cervantes
C121	Colegio La Inmaculada
C13	Colegio Antonio González
C18	Colegio Gloria Fuertes
C20	Colegio Juan Alcaide
C22	Colegio Nuestra Señora de la Paz
C3	Colegio Público Altagracia
C32	Colegio Valentín Escobar
C4	C.P. Divina Pastora
C5	C.P. Fernando de Rojas
C56	IES Miguel Hernández
C68	San José de Calasanz
C8	C.P. Santa Ana

LEYENDA TEMÁTICA

Nivel sonoro (dB(A))

- 55-60
- 60-65
- 65-70
- 70-75
- >75

Tipos de edificio

- Uso residencial
- Uso sanitario o docente
- Uso industrial o comercial

Elementos cartográficos

- Eje de la carretera en estudio
- Viaductos
- Túneles
- Otras carreteras
- FFCC
- Curva de nivel
- Piscina / río / lago
- Límite de municipio
- Otros elementos cartográficos

Otros elementos

- Pantalla acústica

DISTRIBUCIÓN DE MINUTA

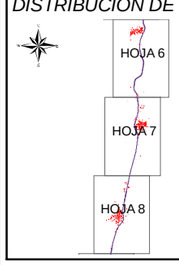

MINISTERIO DE FOMENTO	SECRETARÍA DE ESTADO DE INFRAESTRUCTURAS Y PLANIFICACIÓN SECRETARÍA GENERAL DE INFRAESTRUCTURAS DIRECCIÓN GENERAL DE CARRETERAS	PLAN SECTORIAL DE CARRETERAS 2005-2012 MAPAS ESTRATÉTICOS DE RUIDO CORREDORES A-4 Y A-5 EN CASTILLA LA MANCHA	EL INGENIERO DIRECTOR DEL ESTUDIO DÑA. MARIA DOLORES JIMÉNEZ MATEOS	CONSULTOR ICY getinsa	AUTOR DEL ESTUDIO D. MIGUEL ANGEL GONZÁLEZ DÑA. ÁNGELES ALBALÁ	ESCALAS 1:25.000 0 500m UNE A-3 ORIGINALES	TITULO COMPLEMENTARIO AUTOVÍA DE ANDALUCÍA A-4, ENTRE ENLACE M -404 CIEMPOZUELOS Y LÍMITE PROVINCIA DE JAÉN	CLAVE EP4-E-201	Nº PLANO A.1.3 HOJA 7 DE 25	FECHA DICIEMBRE 2007 Nº DE PÁGINA	DESIGNACIÓN MAPA DE NIVELES SONOROS. LDÍA

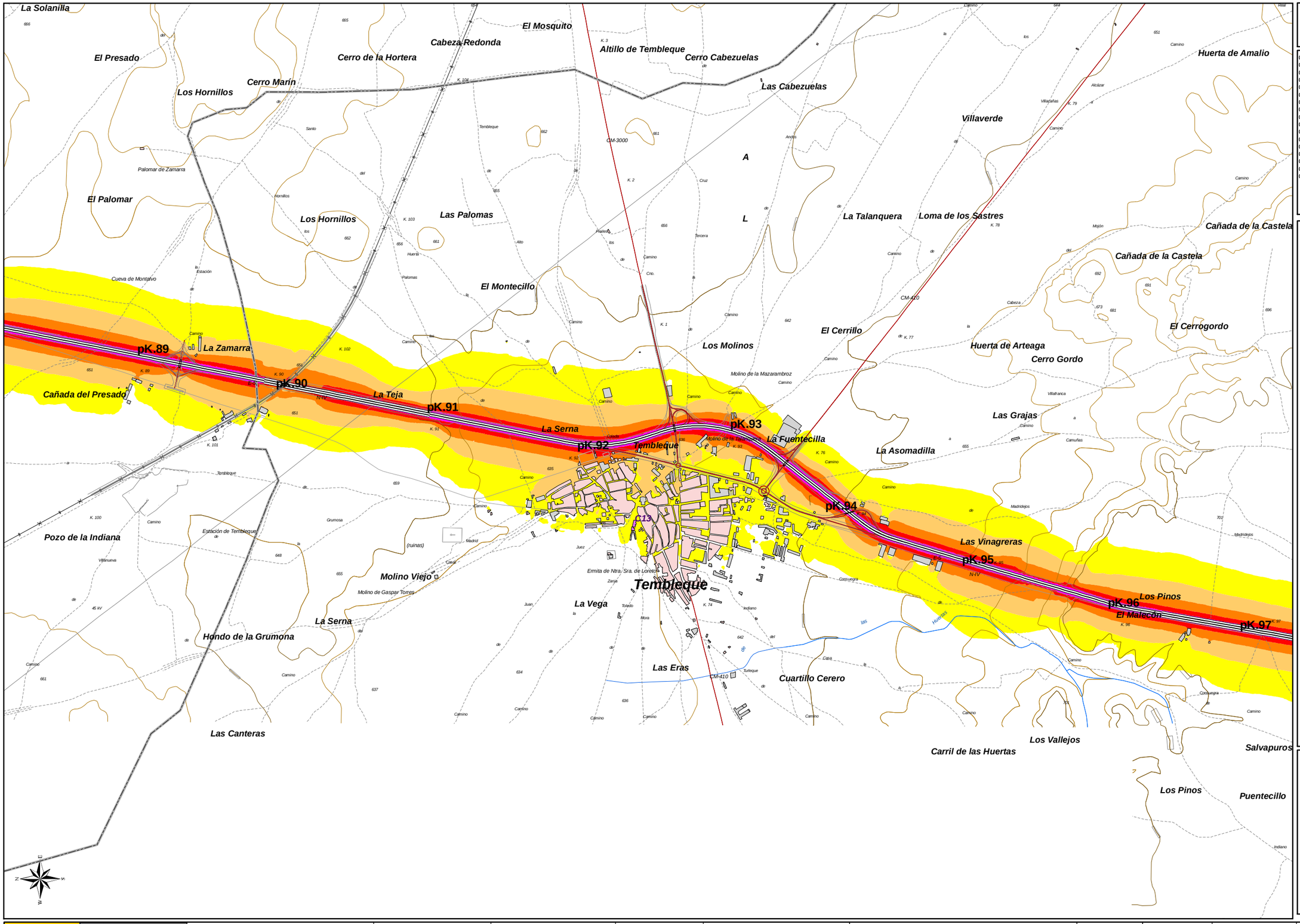

UNIDAD DE MAPA 01

Autovía de Andalucía A4

(P.K. 29+800 - P.K. 245+170)

C1	Agrupación Escolar San Isidro Labrador
C102	Instituto de Enseñanza Media Valdehierro
C103	IES Máximo Laguna
C112	CP Santiago Apostol
C115	Colegio Público Cervantes
C121	Colegio La Inmaculada
C13	Colegio Antonio González
C18	Colegio Gloria Fuertes
C20	Colegio Juan Alcaide
C22	Colegio Nuestra Señora de la Paz
C3	Colegio Público Altagracia
C32	Colegio Valentín Escobar
C4	C.P. Divina Pastora
C5	C.P. Fernando de Rojas
C56	IES Miguel Hernández
C68	San José de Calasanz
C8	C.P. Santa Ana

LEYENDA TEMÁTICA

Nivel sonoro (dB(A))

- 55-60
- 60-65
- 65-70
- 70-75
- >75

Tipos de edificio

- Uso residencial
- Uso sanitario o docente
- Uso industrial o comercial

Elementos cartográficos

- Eje de la carretera en estudio
- Viaductos
- Túneles
- Otras carreteras
- FFCC
- Curva de nivel
- Piscina / río / lago
- Límite de municipio
- Otros elementos cartográficos

Otros elementos

- Pantalla acústica

DISTRIBUCIÓN DE MINUTA

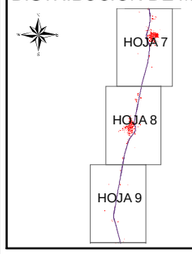

MINISTERIO DE FOMENTO	SECRETARÍA DE ESTADO DE INFRAESTRUCTURAS Y PLANIFICACIÓN SECRETARÍA GENERAL DE INFRAESTRUCTURAS DIRECCIÓN GENERAL DE CARRETERAS	PLAN SECTORIAL DE CARRETERAS 2005-2012 MAPAS ESTRATÉTICOS DE RUIDO CORREDORES A-4 Y A-5 EN CASTILLA LA MANCHA	EL INGENIERO DIRECTOR DEL ESTUDIO DÑA. MARIA DOLORES JIMÉNEZ MATEOS	CONSULTOR getinsa	AUTOR DEL ESTUDIO D. MIGUEL ANGEL GONZÁLEZ DÑA. ÁNGELES ALBALÁ	ESCALAS 1:25.000 0 500m UNE A-3 ORIGINALES	TITULO COMPLEMENTARIO AUTOVÍA DE ANDALUCÍA A-4, ENTRE ENLACE M -404 CIEMPOZUELOS Y LÍMITE PROVINCIA DE JAÉN	CLAVE EP4-E-201	Nº PLANO A.1.3 HOJA 8 DE 25	FECHA DICIEMBRE 2007 Nº DE PÁGINA	DESIGNACIÓN MAPA DE NIVELES SONOROS. LDÍA

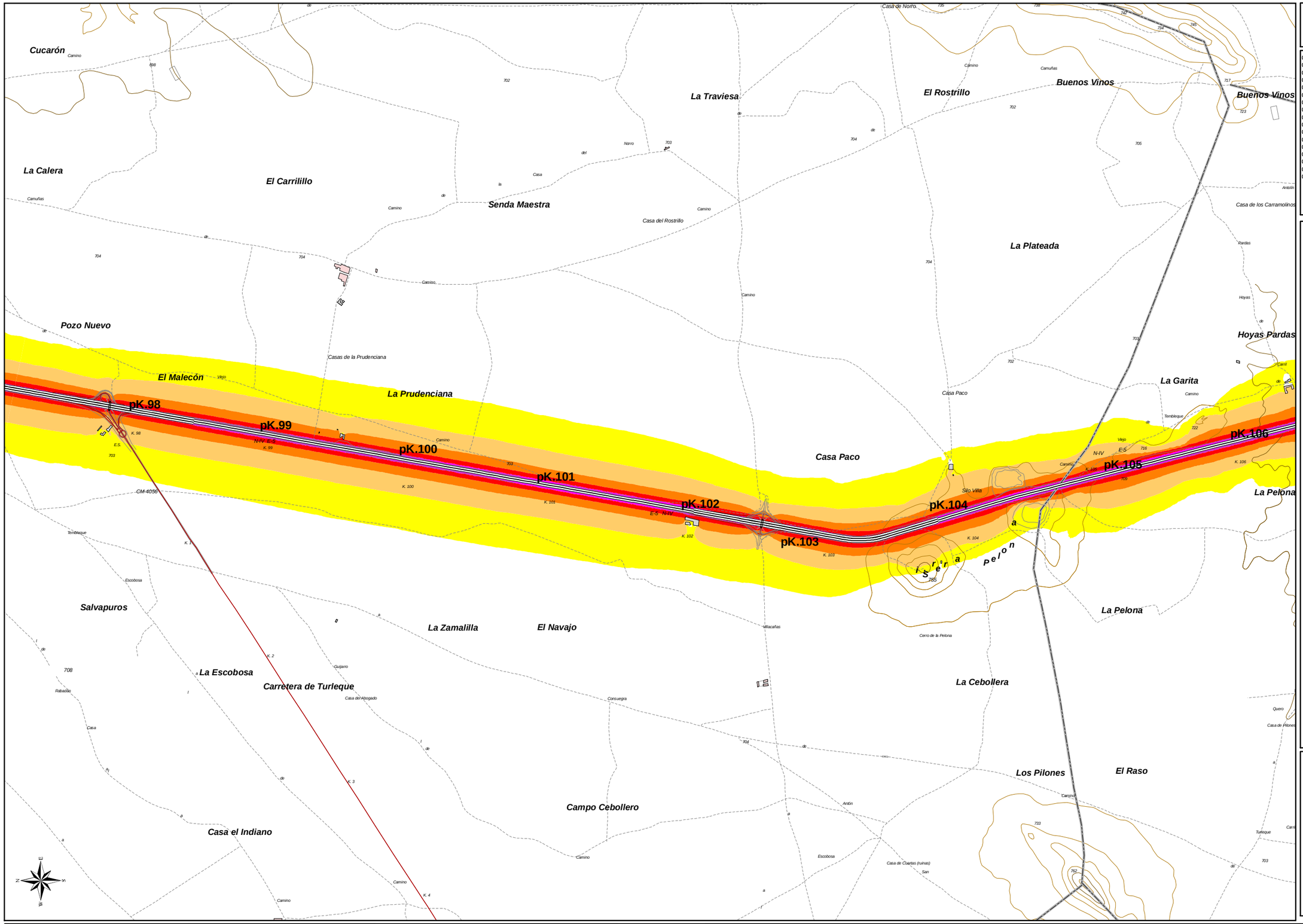

UNIDAD DE MAPA 01

Autovía de Andalucía A4

(P.K. 29+800 - P.K. 245+170)

C1	Agrupación Escolar San Isidro Labrador
C102	Instituto de Enseñanza Media Valdehierro
C103	IES Máximo Laguna
C112	CP Santiago Apostol
C115	Colegio Público Cervantes
C121	Colegio La Inmaculada
C13	Colegio Antonio González
C18	Colegio Gloria Fuertes
C20	Colegio Juan Alcaide
C22	Colegio Nuestra Señora de la Paz
C3	Colegio Público Altagracia
C32	Colegio Valentín Escobar
C4	C.P. Divina Pastora
C5	C.P. Fernando de Rojas
C56	IES Miguel Hernández
C68	San José de Calasanz
C8	C.P. Santa Ana

LEYENDA TEMÁTICA

Nivel sonoro (dB(A))

- 55-60
- 60-65
- 65-70
- 70-75
- >75

Tipos de edificio

- Uso residencial
- Uso sanitario o docente
- Uso industrial o comercial

Elementos cartográficos

- Eje de la carretera en estudio
- Viaductos
- Túneles
- Otras carreteras
- FFCC
- Curva de nivel
- Piscina / río / lago
- Límite de municipio
- Otros elementos cartográficos

Otros elementos

- Pantalla acústica

DISTRIBUCIÓN DE MINUTA

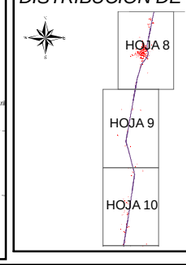

MINISTERIO DE FOMENTO	SECRETARÍA DE ESTADO DE INFRAESTRUCTURAS Y PLANIFICACIÓN SECRETARÍA GENERAL DE INFRAESTRUCTURAS DIRECCIÓN GENERAL DE CARRETERAS	PLAN SECTORIAL DE CARRETERAS 2005-2012 MAPAS ESTRATÉTICOS DE RUIDO CORREDORES A-4 Y A-5 EN CASTILLA LA MANCHA	EL INGENIERO DIRECTOR DEL ESTUDIO DÑA. MARIA DOLORES JIMÉNEZ MATEOS	CONSULTOR getinsa	AUTOR DEL ESTUDIO D. MIGUEL ANGEL GONZÁLEZ DÑA. ÁNGELES ALBALÁ	ESCALAS 1:25.000 0 500m UNE A-3 ORIGINALES	TITULO COMPLEMENTARIO AUTOVÍA DE ANDALUCÍA A-4, ENTRE ENLACE M -404 CIEMPOZUELOS Y LÍMITE PROVINCIA DE JAÉN	CLAVE EP4-E-201	Nº PLANO A.1.3 HOJA 9 DE 25	FECHA DICIEMBRE 2007 Nº DE PÁGINA	DESIGNACIÓN MAPA DE NIVELES SONOROS. LDÍA

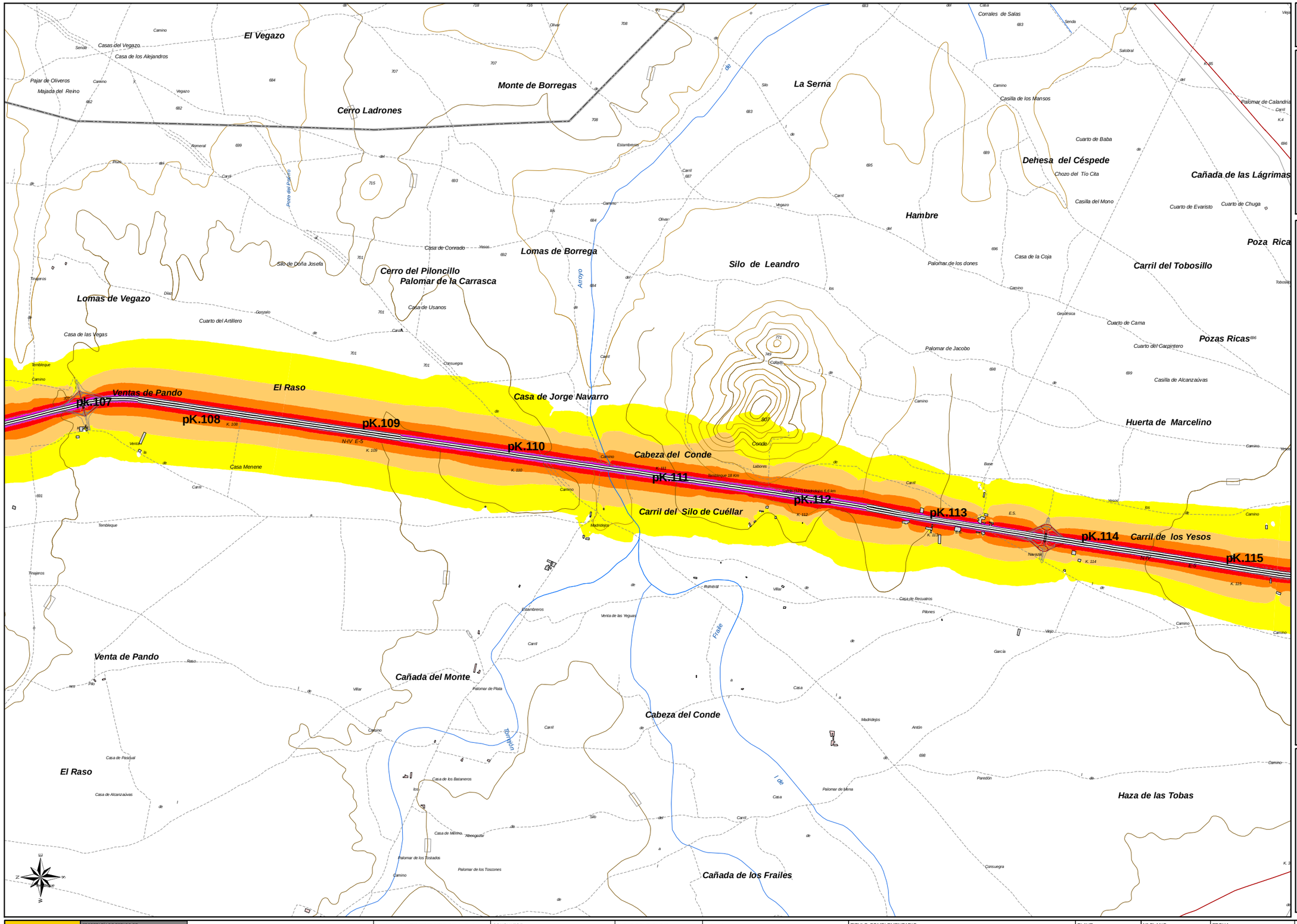

UNIDAD DE MAPA 01

Autovía de Andalucía A4

(P.K. 29+800 - P.K. 245+170)

C1	Agrupación Escolar San Isidro Labrador
C102	Instituto de Enseñanza Media Valdehierro
C103	IES Máximo Laguna
C112	CP Santiago Apostol
C115	Colegio Público Cervantes
C121	Colegio La Inmaculada
C13	Colegio Antonio González
C18	Colegio Gloria Fuertes
C20	Colegio Juan Alcaide
C22	Colegio Nuestra Señora de la Paz
C3	Colegio Público Altagracia
C32	Colegio Valentín Escobar
C4	C.P. Divina Pastora
C5	C.P. Fernando de Rojas
C56	IES Miguel Hernández
C68	San José de Calasanz
C8	C.P. Santa Ana

LEYENDA TEMÁTICA

Nivel sonoro (dB(A))

- 55-60
- 60-65
- 65-70
- 70-75
- >75

Tipos de edificio

- Uso residencial
- Uso sanitario o docente
- Uso industrial o comercial

Elementos cartográficos

- Eje de la carretera en estudio
- Viaductos
- Túneles
- Otras carreteras
- FFCC
- Curva de nivel
- Piscina / río / lago
- Límite de municipio
- Otros elementos cartográficos

Otros elementos

- Pantalla acústica

DISTRIBUCIÓN DE MINUTA

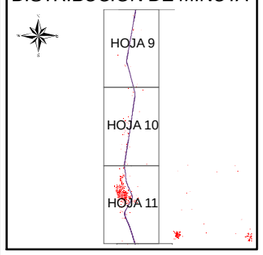

MINISTERIO DE FOMENTO	SECRETARÍA DE ESTADO DE INFRAESTRUCTURAS Y PLANIFICACIÓN SECRETARÍA GENERAL DE INFRAESTRUCTURAS DIRECCIÓN GENERAL DE CARRETERAS	PLAN SECTORIAL DE CARRETERAS 2005-2012 MAPAS ESTRATÉTICOS DE RUIDO CORREDORES A-4 Y A-5 EN CASTILLA LA MANCHA	EL INGENIERO DIRECTOR DEL ESTUDIO DÑA. MARIA DOLORES JIMÉNEZ MATEOS	CONSULTOR getinsa	AUTOR DEL ESTUDIO D. MIGUEL ANGEL GONZÁLEZ DÑA. ÁNGELES ALIBALÁ	ESCALAS 1:25.000 0 500m UNE A-3 ORIGINALES	TITULO COMPLEMENTARIO AUTOVÍA DE ANDALUCÍA A-4, ENTRE ENLACE M -404 CIEMPOZUELOS Y LÍMITE PROVINCIA DE JAÉN	CLAVE EP4-E-201	Nº PLANO A.1.3 HOJA 10 DE 25	FECHA DICIEMBRE 2007 Nº DE PÁGINA	DESIGNACIÓN MAPA DE NIVELES SONOROS. LDÍA

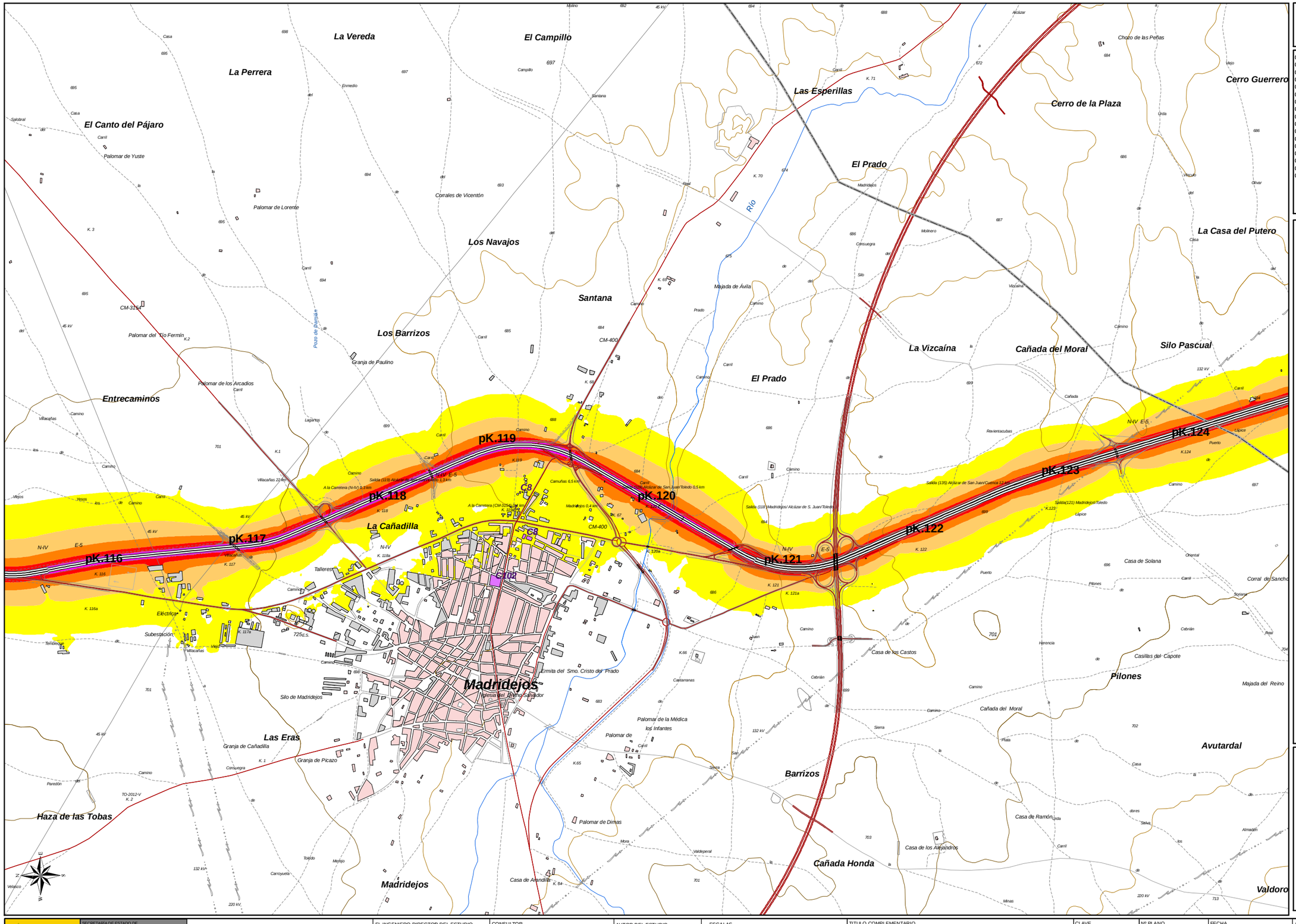

UNIDAD DE MAPA 01

Autovía de Andalucía A4

(P.K. 29+800 - P.K. 245+170)

C1	Agrupación Escolar San Isidro Labrador
C102	Instituto de Enseñanza Media Valdehierro
C103	IES Máximo Laguna
C112	CP Santiago Apostol
C115	Colegio Público Cervantes
C121	Colegio La Inmaculada
C13	Colegio Antonio González
C18	Colegio Gloria Fuertes
C20	Colegio Juan Alcaide
C22	Colegio Nuestra Señora de la Paz
C3	Colegio Público Altagracia
C32	Colegio Valentín Escobar
C4	C.P. Divina Pastora
C5	C.P. Fernando de Rojas
C56	IES Miguel Hernández
C68	San José de Calasanz
C8	C.P. Santa Ana

LEYENDA TEMÁTICA

Nivel sonoro (dB(A))

- 55-60
- 60-65
- 65-70
- 70-75
- >75

Tipos de edificio

- Uso residencial
- Uso sanitario o docente
- Uso industrial o comercial

Elementos cartográficos

- Eje de la carretera en estudio
- Viaductos
- Túneles
- Otras carreteras
- FFCC
- Curva de nivel
- Piscina / río / lago
- Límite de municipio
- Otros elementos cartográficos

Otros elementos

- Pantalla acústica

DISTRIBUCIÓN DE MINUTA

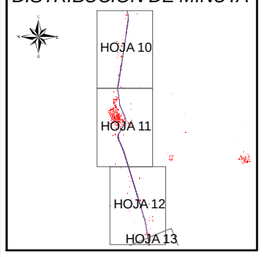

MINISTERIO DE FOMENTO	SECRETARÍA DE ESTADO DE INFRAESTRUCTURAS Y PLANIFICACIÓN SECRETARÍA GENERAL DE INFRAESTRUCTURAS DIRECCIÓN GENERAL DE CARRETERAS	PLAN SECTORIAL DE CARRETERAS 2005-2012 MAPAS ESTRATÉTICOS DE RUIDO CORREDORES A-4 Y A-5 EN CASTILLA LA MANCHA	EL INGENIERO DIRECTOR DEL ESTUDIO DÑA. MARIA DOLORES JIMÉNEZ MATEOS	CONSULTOR getinsa	AUTOR DEL ESTUDIO D. MIGUEL ANGEL GONZÁLEZ DÑA. ÁNGELES ALBALÁ	ESCALAS 1:25.000 0 500m UNE A-3 ORIGINALES	TITULO COMPLEMENTARIO AUTOVÍA DE ANDALUCÍA A-4, ENTRE ENLACE M -404 CIEMPOZUELOS Y LÍMITE PROVINCIA DE JAÉN	CLAVE EP4-E-201

Nº PLANO A.1.3	FECHA DICIEMBRE 2007	DESIGNACIÓN MAPA DE NIVELES SONOROS. LDÍA
HOJA 11 DE 25	Nº DE PÁGINA	

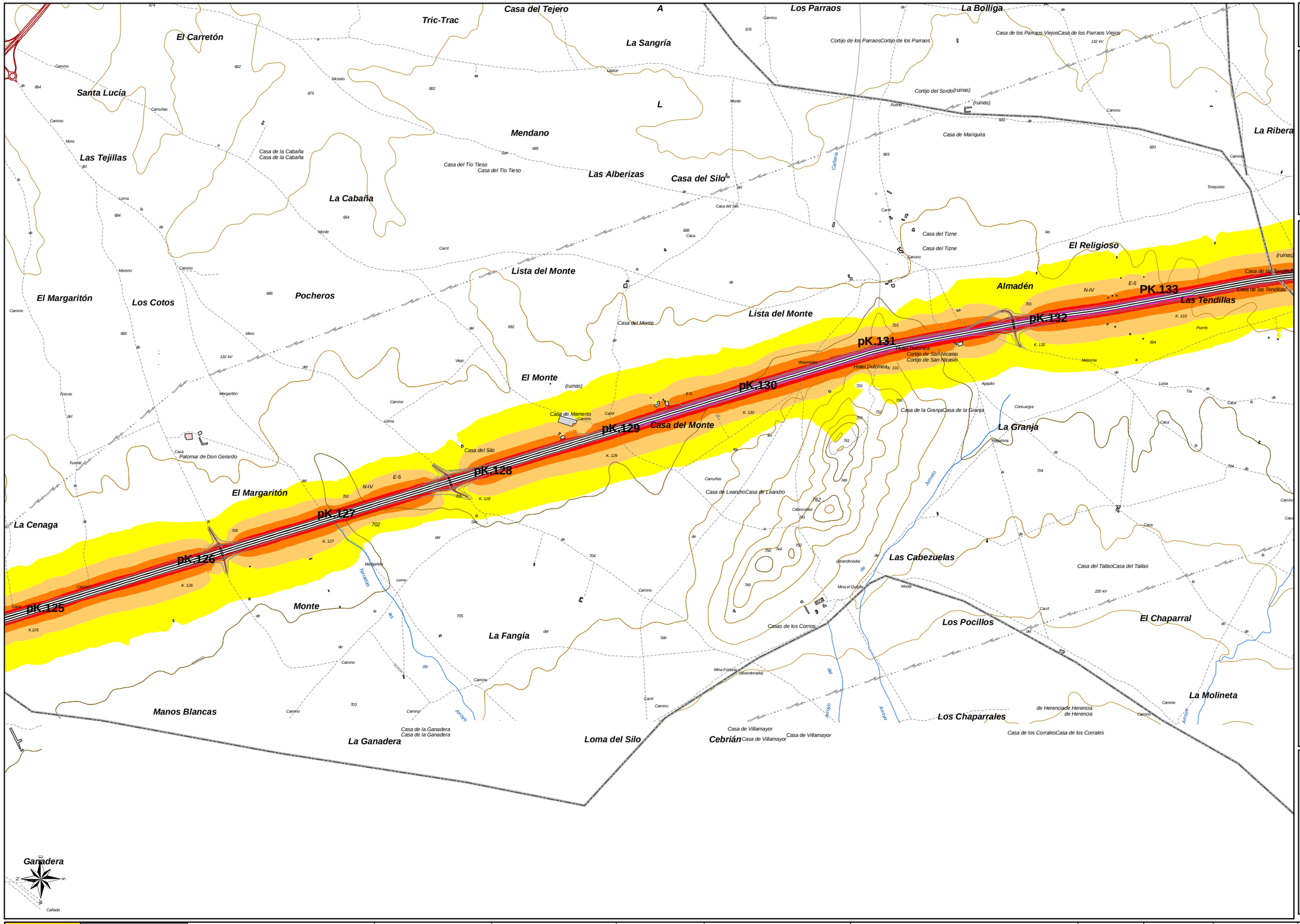

UNIDAD DE MAPA 01

Autovía de Andalucía A4

(P.K. 29+800 - P.K. 245+170)

C1	Agrupación Escolar San Isidro Labrador
C102	Instituto de Enseñanza Media Valdehierro
C103	IES Máximo Laguna
C112	CP Santiago Apostol
C115	Colegio Público Cervantes
C121	Colegio La Inmaculada
C13	Colegio Antonio González
C18	Colegio Gloria Fuertes
C20	Colegio Juan Alcaide
C22	Colegio Nuestra Señora de la Paz
C3	Colegio Público Altagracia
C32	Colegio Valentín Escobar
C4	C.P. Divina Pastora
C5	C.P. Fernando de Rojas
C56	IES Miguel Hernández
C68	San José de Calasanz
C8	C.P. Santa Ana

LEYENDA TEMÁTICA

Nivel sonoro (dB(A))

- 55-60
- 60-65
- 65-70
- 70-75
- >75

Tipos de edificio

- Uso residencial
- Uso sanitario o docente
- Uso industrial o comercial

Elementos cartográficos

- Eje de la carretera en estudio
- Viaductos
- Túneles
- Otras carreteras
- FFCC
- Curva de nivel
- Piscina / río / lago
- Límite de municipio
- Otros elementos cartográficos

Otros elementos

- Pantalla acústica

DISTRIBUCIÓN DE MINUTA

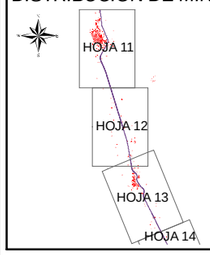

MINISTERIO DE FOMENTO	SECRETARÍA DE ESTADO DE INFRAESTRUCTURAS Y PLANIFICACIÓN SECRETARÍA GENERAL DE INFRAESTRUCTURAS DIRECCIÓN GENERAL DE CARRETERAS	PLAN SECTORIAL DE CARRETERAS 2005-2012 MAPAS ESTRATÉTICOS DE RUIDO CORREDORES A-4 Y A-5 EN CASTILLA LA MANCHA	EL INGENIERO DIRECTOR DEL ESTUDIO DÑA. MARIA DOLORES JIMÉNEZ MATEOS	CONSULTOR getinsa	AUTOR DEL ESTUDIO D. MIGUEL ANGEL GONZÁLEZ DÑA. ÁNGELES ALBALÁ	ESCALAS 1:25.000 0 500m UNE A-3 ORIGINALES	TITULO COMPLEMENTARIO AUTOVÍA DE ANDALUCÍA A-4, ENTRE ENLACE M -404 CIEMPOZUELOS Y LÍMITE PROVINCIA DE JAÉN	CLAVE EP4-E-201	Nº PLANO A.1.3 HOJA 12 DE 25	FECHA DICIEMBRE 2007 Nº DE PÁGINA	DESIGNACIÓN MAPA DE NIVELES SONOROS. LDÍA

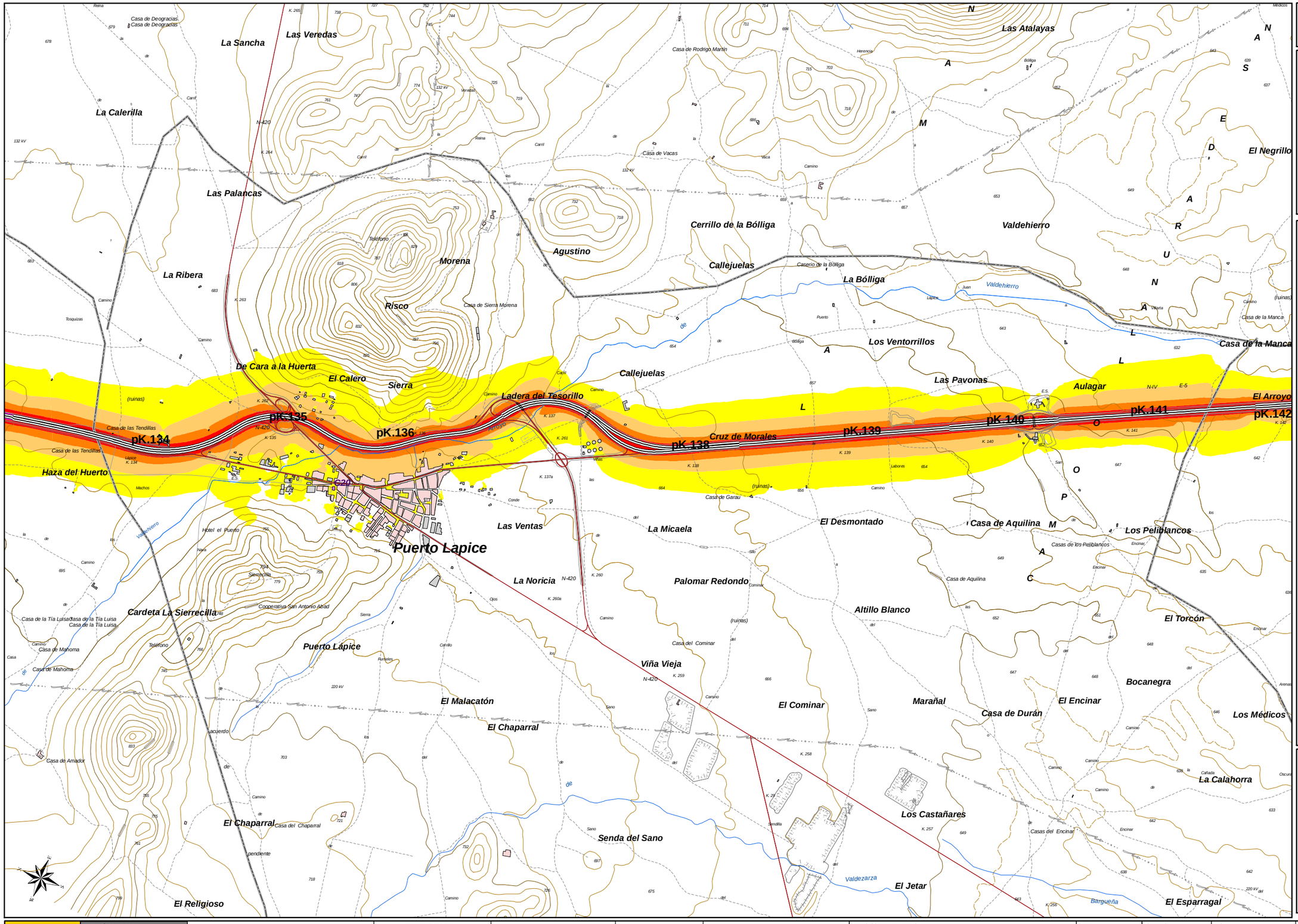

UNIDAD DE MAPA 01

Autovía de Andalucía A4

(P.K. 29+800 - P.K. 245+170)

C1	Agrupación Escolar San Isidro Labrador
C102	Instituto de Enseñanza Media Valdehierro
C103	IES Máximo Laguna
C112	CP Santiago Apostol
C115	Colegio Público Cervantes
C121	Colegio La Inmaculada
C13	Colegio Antonio González
C18	Colegio Gloria Fuertes
C20	Colegio Juan Alcaide
C22	Colegio Nuestra Señora de la Paz
C3	Colegio Público Altagracia
C32	Colegio Valentín Escobar
C4	C.P. Divina Pastora
C5	C.P. Fernando de Rojas
C56	IES Miguel Hernández
C68	San José de Calasanz
C8	C.P. Santa Ana

LEYENDA TEMÁTICA

Nivel sonoro (dB(A))

- 55-60
- 60-65
- 65-70
- 70-75
- >75

Tipos de edificio

- Uso residencial
- Uso sanitario o docente
- Uso industrial o comercial

Elementos cartográficos

- Eje de la carretera en estudio
- Viaductos
- Túneles
- Otras carreteras
- FFCC
- Curva de nivel
- Piscina / río / lago
- Límite de municipio
- Otros elementos cartográficos

Otros elementos

- Pantalla acústica

DISTRIBUCIÓN DE MINUTA

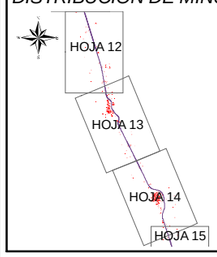

MINISTERIO DE FOMENTO	SECRETARÍA DE ESTADO DE INFRAESTRUCTURAS Y PLANIFICACIÓN SECRETARÍA GENERAL DE INFRAESTRUCTURAS DIRECCIÓN GENERAL DE CARRETERAS	PLAN SECTORIAL DE CARRETERAS 2005-2012 MAPAS ESTRATÉTICOS DE RUIDO CORREDORES A-4 Y A-5 EN CASTILLA LA MANCHA	EL INGENIERO DIRECTOR DEL ESTUDIO DÑA. MARIA DOLORES JIMÉNEZ MATEOS	CONSULTOR getinsa	AUTOR DEL ESTUDIO D. MIGUEL ANGEL GONZÁLEZ DÑA. ÁNGELES ALBALÁ	ESCALAS 1:25.000 0 500m UNE A-3 ORIGINALES	TITULO COMPLEMENTARIO AUTOVÍA DE ANDALUCÍA A-4, ENTRE ENLACE M -404 CIEMPOZUELOS Y LÍMITE PROVINCIA DE JAÉN	CLAVE EP4-E-201	Nº PLANO A.1.3 HOJA 13 DE 25	FECHA DICIEMBRE 2007 Nº DE PÁGINA	DESIGNACIÓN MAPA DE NIVELES SONOROS. LDÍA

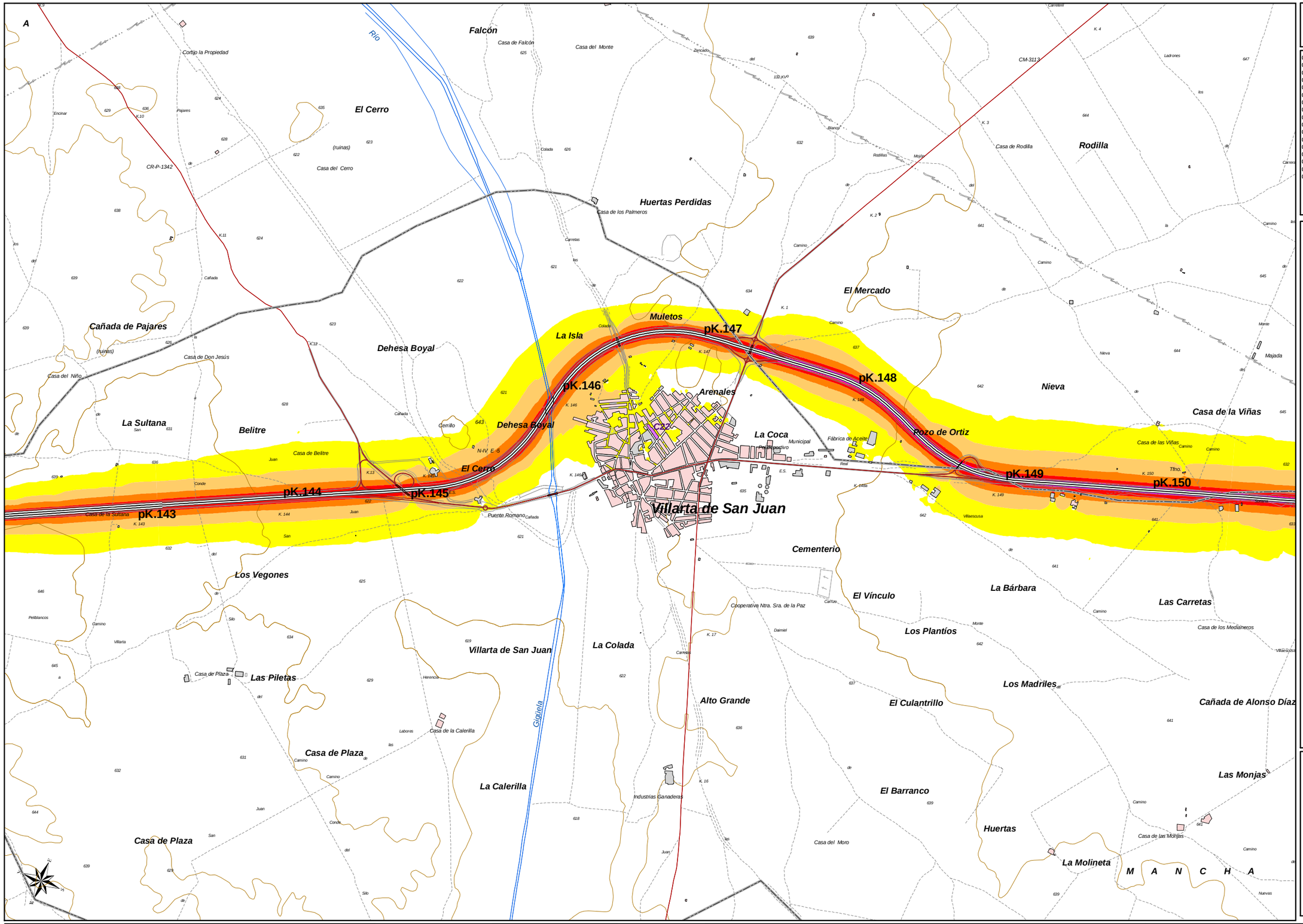

UNIDAD DE MAPA 01

Autovía de Andalucía A4

(P.K. 29+800 - P.K. 245+170)

C1	Agrupación Escolar San Isidro Labrador
C102	Instituto de Enseñanza Media Valdehierro
C103	IES Máximo Laguna
C112	CP Santiago Apostol
C115	Colegio Público Cervantes
C121	Colegio La Inmaculada
C13	Colegio Antonio González
C18	Colegio Gloria Fuertes
C20	Colegio Juan Alcaide
C22	Colegio Nuestra Señora de la Paz
C3	Colegio Público Altagracia
C32	Colegio Valentín Escobar
C4	C.P. Divina Pastora
C5	C.P. Fernando de Rojas
C56	IES Miguel Hernández
C68	San José de Calasanz
C8	C.P. Santa Ana

LEYENDA TEMÁTICA

Nivel sonoro (dB(A))

- 55-60
- 60-65
- 65-70
- 70-75
- >75

Tipos de edificio

- Uso residencial
- Uso sanitario o docente
- Uso industrial o comercial

Elementos cartográficos

- Eje de la carretera en estudio
- Viaductos
- Túneles
- Otras carreteras
- FFCC
- Curva de nivel
- Piscina / río / lago
- Límite de municipio
- Otros elementos cartográficos

Otros elementos

- Pantalla acústica

DISTRIBUCIÓN DE MINUTA

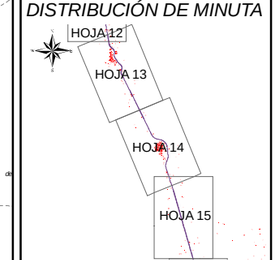

MINISTERIO DE FOMENTO	SECRETARÍA DE ESTADO DE INFRAESTRUCTURAS Y PLANIFICACIÓN SECRETARÍA GENERAL DE INFRAESTRUCTURAS DIRECCIÓN GENERAL DE CARRETERAS	PLAN SECTORIAL DE CARRETERAS 2005-2012 MAPAS ESTRATÉTICOS DE RUIDO CORREDORES A-4 Y A-5 EN CASTILLA LA MANCHA	EL INGENIERO DIRECTOR DEL ESTUDIO DÑA. MARIA DOLORES JIMÉNEZ MATEOS	CONSULTOR getinsa	AUTOR DEL ESTUDIO D. MIGUEL ANGEL GONZÁLEZ DÑA. ÁNGELES ALBALÁ	ESCALAS 1:25.000 0 500m UNE A-3 ORIGINALES	TITULO COMPLEMENTARIO AUTOVÍA DE ANDALUCÍA A-4, ENTRE ENLACE M -404 CIEMPOZUELOS Y LÍMITE PROVINCIA DE JAÉN	CLAVE EP4-E-201	Nº PLANO A.1.3 HOJA 14 DE 25	FECHA DICIEMBRE 2007 Nº DE PÁGINA	DESIGNACIÓN MAPA DE NIVELES SONOROS. LDÍA

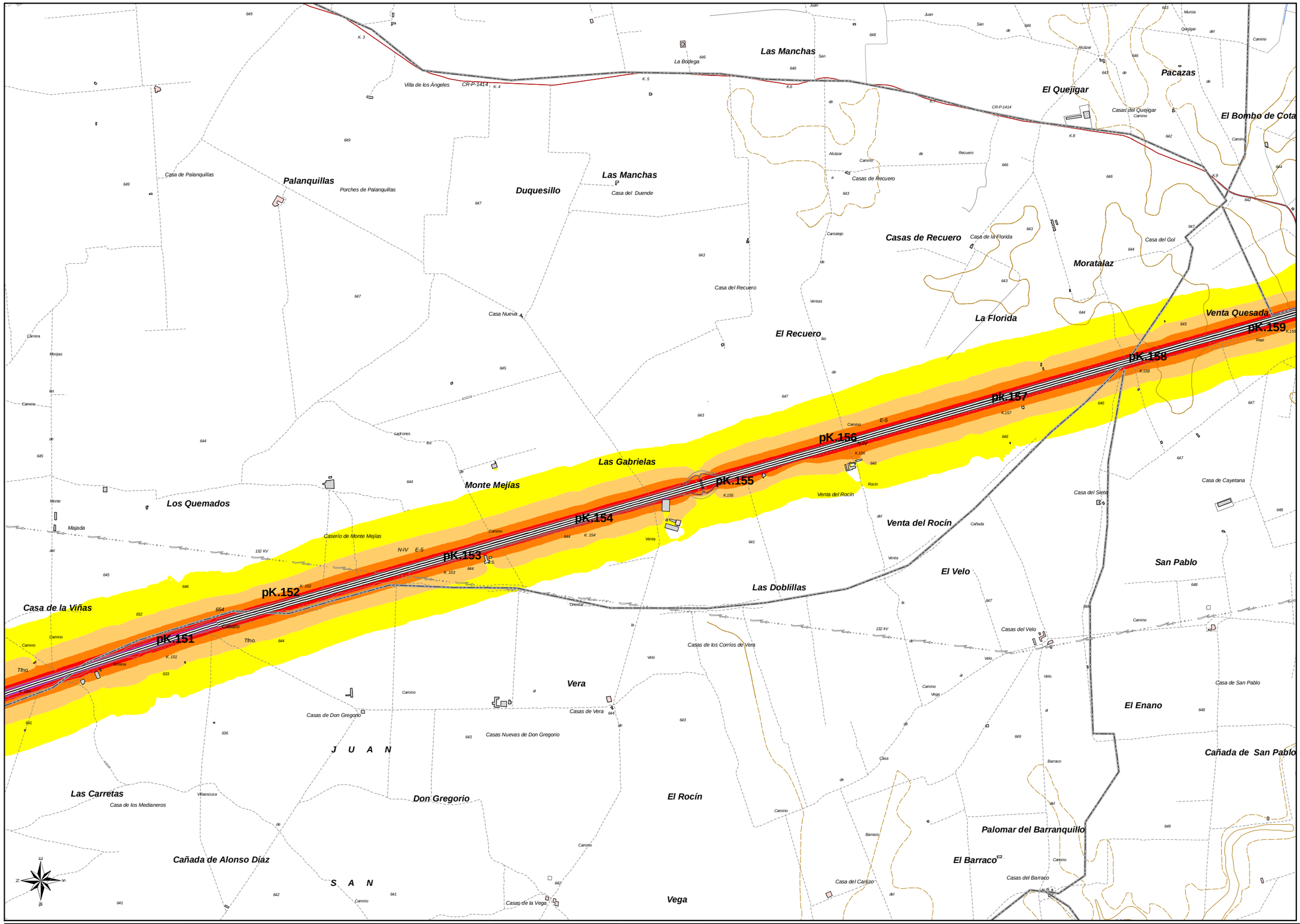

UNIDAD DE MAPA 01

Autovía de Andalucía A4

(P.K. 29+800 - P.K. 245+170)

C1	Agrupación Escolar San Isidro Labrador
C102	Instituto de Enseñanza Media Valdehierro
C103	IES Máximo Laguna
C112	CP Santiago Apostol
C115	Colegio Público Cervantes
C121	Colegio La Inmaculada
C13	Colegio Antonio González
C18	Colegio Gloria Fuertes
C20	Colegio Juan Alcaide
C22	Colegio Nuestra Señora de la Paz
C3	Colegio Público Altagracia
C32	Colegio Valentín Escobar
C4	C.P. Divina Pastora
C5	C.P. Fernando de Rojas
C56	IES Miguel Hernández
C68	San José de Calasanz
C8	C.P. Santa Ana

LEYENDA TEMÁTICA

Nivel sonoro (dB(A))

- 55-60
- 60-65
- 65-70
- 70-75
- >75

Tipos de edificio

- Uso residencial
- Uso sanitario o docente
- Uso industrial o comercial

Elementos cartográficos

- Eje de la carretera en estudio
- Viaductos
- Túneles
- Otras carreteras
- FFCC
- Curva de nivel
- Piscina / río / lago
- Límite de municipio
- Otros elementos cartográficos

Otros elementos

- Pantalla acústica

DISTRIBUCIÓN DE MINUTA

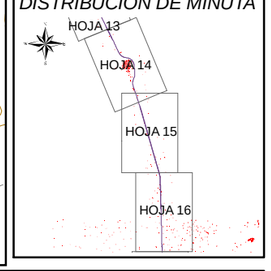

MINISTERIO DE FOMENTO	SECRETARÍA DE ESTADO DE INFRAESTRUCTURAS Y PLANIFICACIÓN SECRETARÍA GENERAL DE INFRAESTRUCTURAS DIRECCIÓN GENERAL DE CARRETERAS	PLAN SECTORIAL DE CARRETERAS 2005-2012 MAPAS ESTRATÉTICOS DE RUIDO CORREDORES A-4 Y A-5 EN CASTILLA LA MANCHA	EL INGENIERO DIRECTOR DEL ESTUDIO DÑA. MARIA DOLORES JIMÉNEZ MATEOS	CONSULTOR getinsa	AUTOR DEL ESTUDIO D. MIGUEL ANGEL GONZÁLEZ DÑA. ÁNGELES ALBALÁ	ESCALAS 1:25.000 0 500m UNE A-3 ORIGINALES	TITULO COMPLEMENTARIO AUTOVÍA DE ANDALUCÍA A-4, ENTRE ENLACE M -404 CIEMPOZUELOS Y LÍMITE PROVINCIA DE JAÉN	CLAVE EP4-E-201	Nº PLANO A.1.3 HOJA 15 DE 25	FECHA DICIEMBRE 2007 Nº DE PÁGINA	DESIGNACIÓN MAPA DE NIVELES SONOROS. LDÍA

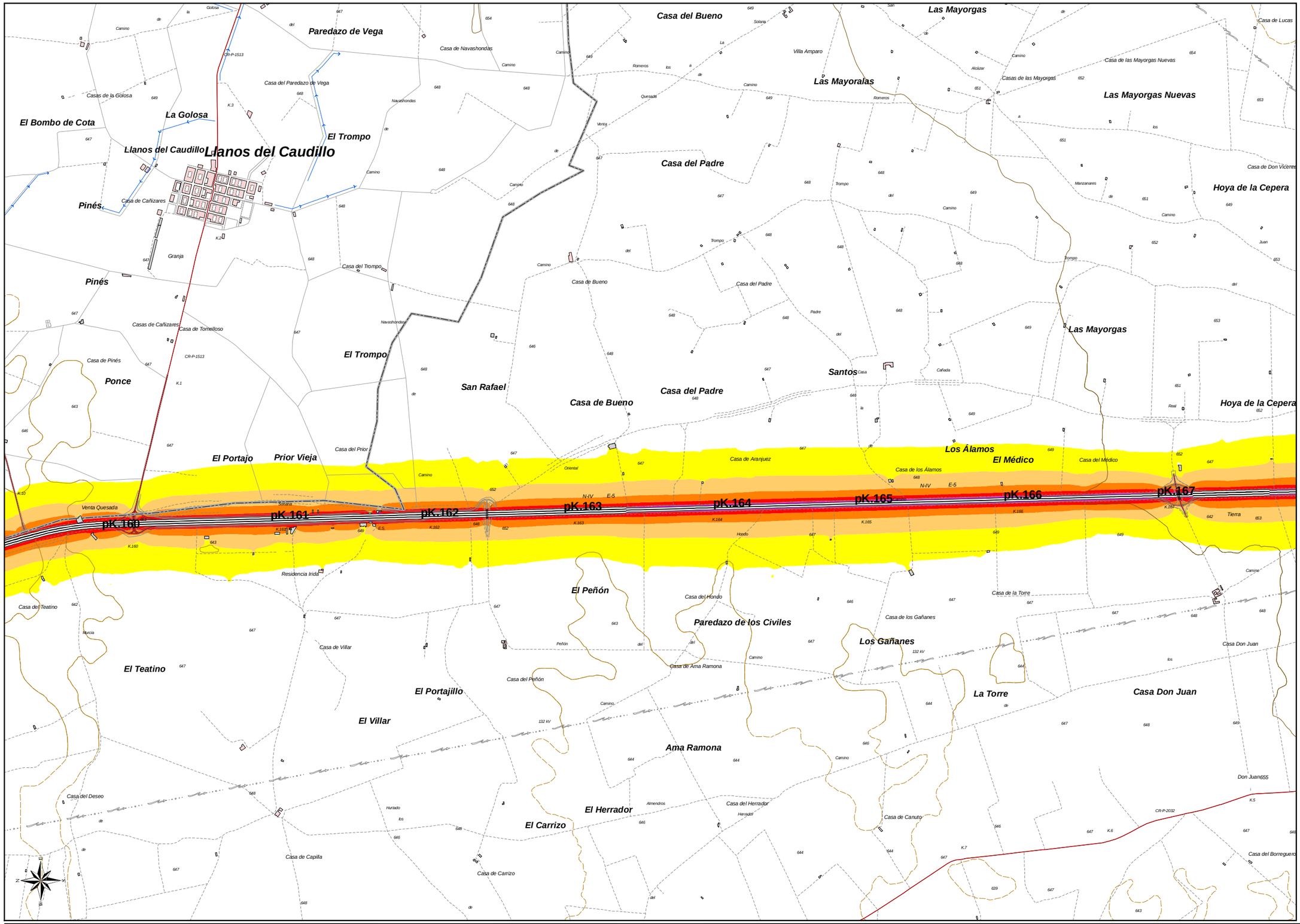

UNIDAD DE MAPA 01

Autovía de Andalucía A4

(P.K. 29+800 - P.K. 245+170)

C1	Agrupación Escolar San Isidro Labrador
C102	Instituto de Enseñanza Media Valdehierro
C103	IES Máximo Laguna
C112	CP Santiago Apostol
C115	Colegio Público Cervantes
C121	Colegio La Inmaculada
C13	Colegio Antonio González
C18	Colegio Gloria Fuertes
C20	Colegio Juan Alcaide
C22	Colegio Nuestra Señora de la Paz
C3	Colegio Público Altagracia
C32	Colegio Valentín Escobar
C4	C.P. Divina Pastora
C5	C.P. Fernando de Rojas
C56	IES Miguel Hernández
C68	San José de Calasanz
C8	C.P. Santa Ana

LEYENDA TEMÁTICA

Nivel sonoro (dB(A))

- 55-60
- 60-65
- 65-70
- 70-75
- >75

Tipos de edificio

- Uso residencial
- Uso sanitario o docente
- Uso industrial o comercial

Elementos cartográficos

- Eje de la carretera en estudio
- Viaductos
- Túneles
- Otras carreteras
- FFCC
- Curva de nivel
- Piscina / río / lago
- Límite de municipio
- Otros elementos cartográficos

Otros elementos

- Pantalla acústica

DISTRIBUCIÓN DE MINUTA

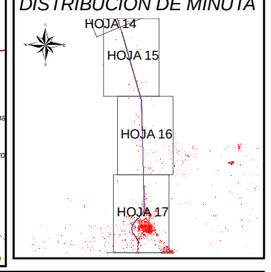

MINISTERIO DE FOMENTO	SECRETARÍA DE ESTADO DE INFRAESTRUCTURAS Y PLANIFICACIÓN SECRETARÍA GENERAL DE INFRAESTRUCTURAS DIRECCIÓN GENERAL DE CARRETERAS	PLAN SECTORIAL DE CARRETERAS 2005-2012 MAPAS ESTRATÉTICOS DE RUIDO CORREDORES A-4 Y A-5 EN CASTILLA LA MANCHA	EL INGENIERO DIRECTOR DEL ESTUDIO DÑA. MARIA DOLORES JIMÉNEZ MATEOS	CONSULTOR getinsa	AUTOR DEL ESTUDIO D. MIGUEL ANGEL GONZÁLEZ DÑA. ÁNGELES ALIBALÁ	ESCALAS 1:25.000 (0 – 500m) UNE A-3 ORIGINALES	TITULO COMPLEMENTARIO AUTOVÍA DE ANDALUCÍA A-4, ENTRE ENLACE M -404 CIEMPOZUELOS Y LÍMITE PROVINCIA DE JAÉN	CLAVE EP4-E-201	Nº PLANO A.1.3 HOJA 16 DE 25	FECHA DICIEMBRE 2007 Nº DE PÁGINA	DESIGNACIÓN MAPA DE NIVELES SONOROS. LDÍA

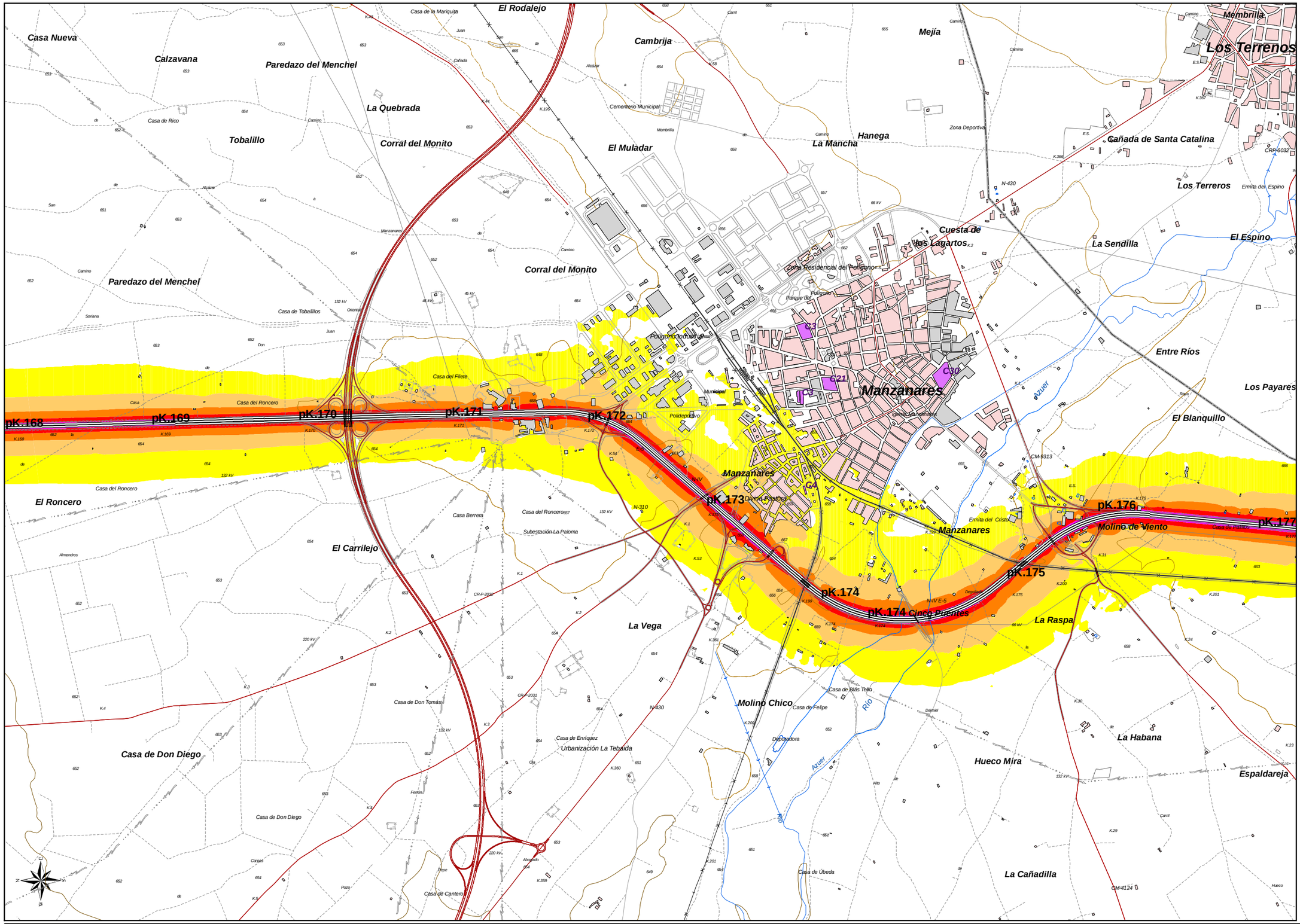

UNIDAD DE MAPA 01

Autovía de Andalucía A4

(P.K. 29+800 - P.K. 245+170)

C1	Agrupación Escolar San Isidro Labrador
C102	Instituto de Enseñanza Media Valdehierro
C103	IES Máximo Laguna
C112	CP Santiago Apostol
C115	Colegio Público Cervantes
C121	Colegio La Inmaculada
C13	Colegio Antonio González
C18	Colegio Gloria Fuertes
C20	Colegio Juan Alcaide
C22	Colegio Nuestra Señora de la Paz
C3	Colegio Público Altagracia
C32	Colegio Valentín Escobar
C4	C.P. Divina Pastora
C5	C.P. Fernando de Rojas
C56	IES Miguel Hernández
C68	San José de Calasanz
C8	C.P. Santa Ana
C30	Colegio San José

LEYENDA TEMÁTICA

Nivel sonoro (dB(A))

- 55-60
- 60-65
- 65-70
- 70-75
- >75

Tipos de edificio

- Uso residencial
- Uso sanitario o docente
- Uso industrial o comercial

Elementos cartográficos

- Eje de la carretera en estudio
- Viaductos
- Túneles
- Otras carreteras
- FFCC
- Curva de nivel
- Piscina / río / lago
- Límite de municipio
- Otros elementos cartográficos

Otros elementos

- Pantalla acústica

DISTRIBUCIÓN DE MINUTA

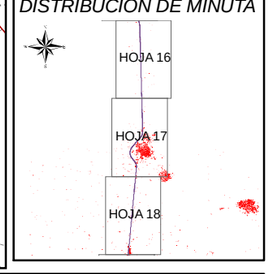

MINISTERIO DE FOMENTO

SECRETARÍA DE ESTADO DE INFRAESTRUCTURAS Y PLANIFICACIÓN
SECRETARÍA GENERAL DE INFRAESTRUCTURAS
DIRECCIÓN GENERAL DE CARRETERAS

PLAN SECTORIAL DE CARRETERAS 2005-2012
MAPAS ESTRATÉTICOS DE RUIDO
CORREDORES A-4 Y A-5 EN CASTILLA LA MANCHA

EL INGENIERO DIRECTOR DEL ESTUDIO: DÑA. MARIA DOLORES JIMÉNEZ MATEOS

CONSULTOR: getinsa

AUTOR DEL ESTUDIO: D. MIGUEL ANGEL GONZÁLEZ, DÑA. ÁNGELES ALBALÁ

ESCALAS: 1:25.000 (0 – 500m) UNE A-3 ORIGINALES

TITULO COMPLEMENTARIO: AUTOVÍA DE ANDALUCÍA A-4, ENTRE ENLACE M -404 CIEMPOZUELOS Y LÍMITE PROVINCIA DE JAÉN

CLAVE: EP4-E-201

Nº PLANO: A.1.3

HOJA 17 DE 25

FECHA: DICIEMBRE 2007

Nº DE PÁGINA

DESIGNACIÓN: MAPA DE NIVELES SONOROS. LDÍA

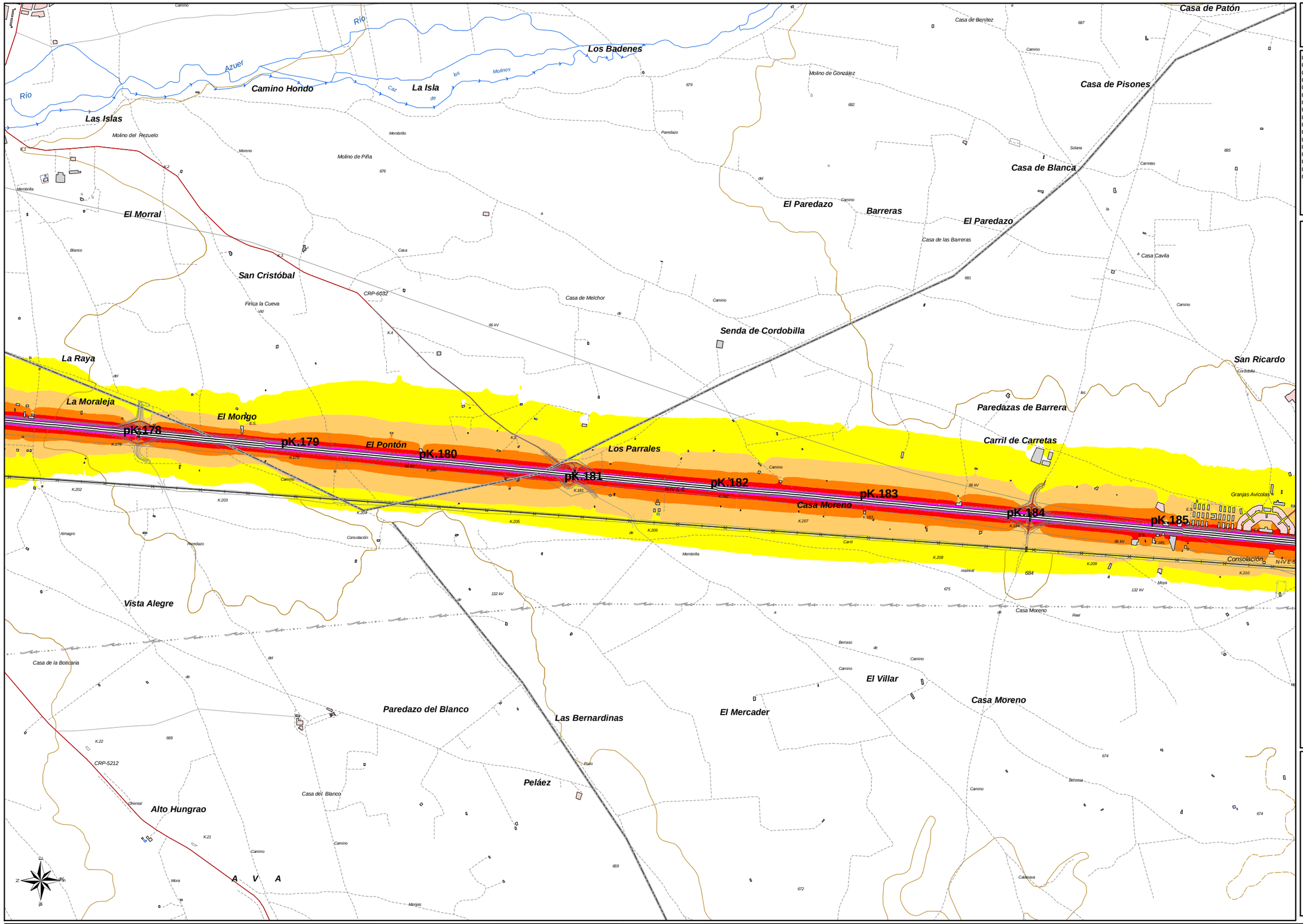

UNIDAD DE MAPA 01

Autovía de Andalucía A4

(P.K. 29+800 - P.K. 245+170)

C1	Agrupación Escolar San Isidro Labrador
C102	Instituto de Enseñanza Media Valdehierro
C103	IES Máximo Laguna
C112	CP Santiago Apostol
C115	Colegio Público Cervantes
C121	Colegio La Inmaculada
C13	Colegio Antonio González
C18	Colegio Gloria Fuertes
C20	Colegio Juan Alcaide
C22	Colegio Nuestra Señora de la Paz
C3	Colegio Público Altagracia
C32	Colegio Valentín Escobar
C4	C.P. Divina Pastora
C5	C.P. Fernando de Rojas
C56	IES Miguel Hernández
C68	San José de Calasanz
C8	C.P. Santa Ana

LEYENDA TEMÁTICA

Nivel sonoro (dB(A))

- 55-60
- 60-65
- 65-70
- 70-75
- >75

Tipos de edificio

- Uso residencial
- Uso sanitario o docente
- Uso industrial o comercial

Elementos cartográficos

- Eje de la carretera en estudio
- Viaductos
- Túneles
- Otras carreteras
- FFCC
- Curva de nivel
- Piscina / río / lago
- Límite de municipio
- Otros elementos cartográficos

Otros elementos

- Pantalla acústica

DISTRIBUCIÓN DE MINUTA

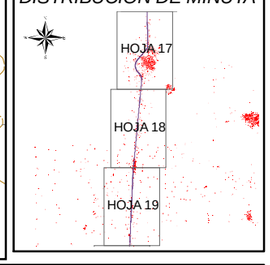

MINISTERIO DE FOMENTO	SECRETARÍA DE ESTADO DE INFRAESTRUCTURAS Y PLANIFICACIÓN SECRETARÍA GENERAL DE INFRAESTRUCTURAS DIRECCIÓN GENERAL DE CARRETERAS	PLAN SECTORIAL DE CARRETERAS 2005-2012 MAPAS ESTRATÉTICOS DE RUIDO CORREDORES A-4 Y A-5 EN CASTILLA LA MANCHA	EL INGENIERO DIRECTOR DEL ESTUDIO DÑA. MARIA DOLORES JIMÉNEZ MATEOS	CONSULTOR getinsa	AUTOR DEL ESTUDIO D. MIGUEL ANGEL GONZÁLEZ DÑA. ÁNGELES ALBALÁ	ESCALAS 1:25.000 0 500m UNE A-3 ORIGINALES	TITULO COMPLEMENTARIO AUTOVÍA DE ANDALUCÍA A-4, ENTRE ENLACE M -404 CIEMPOZUELOS Y LÍMITE PROVINCIA DE JAÉN	CLAVE EP4-E-201	Nº PLANO A.1.3 HOJA 18 DE 25	FECHA DICIEMBRE 2007 Nº DE PÁGINA	DESIGNACIÓN MAPA DE NIVELES SONOROS. LDÍA

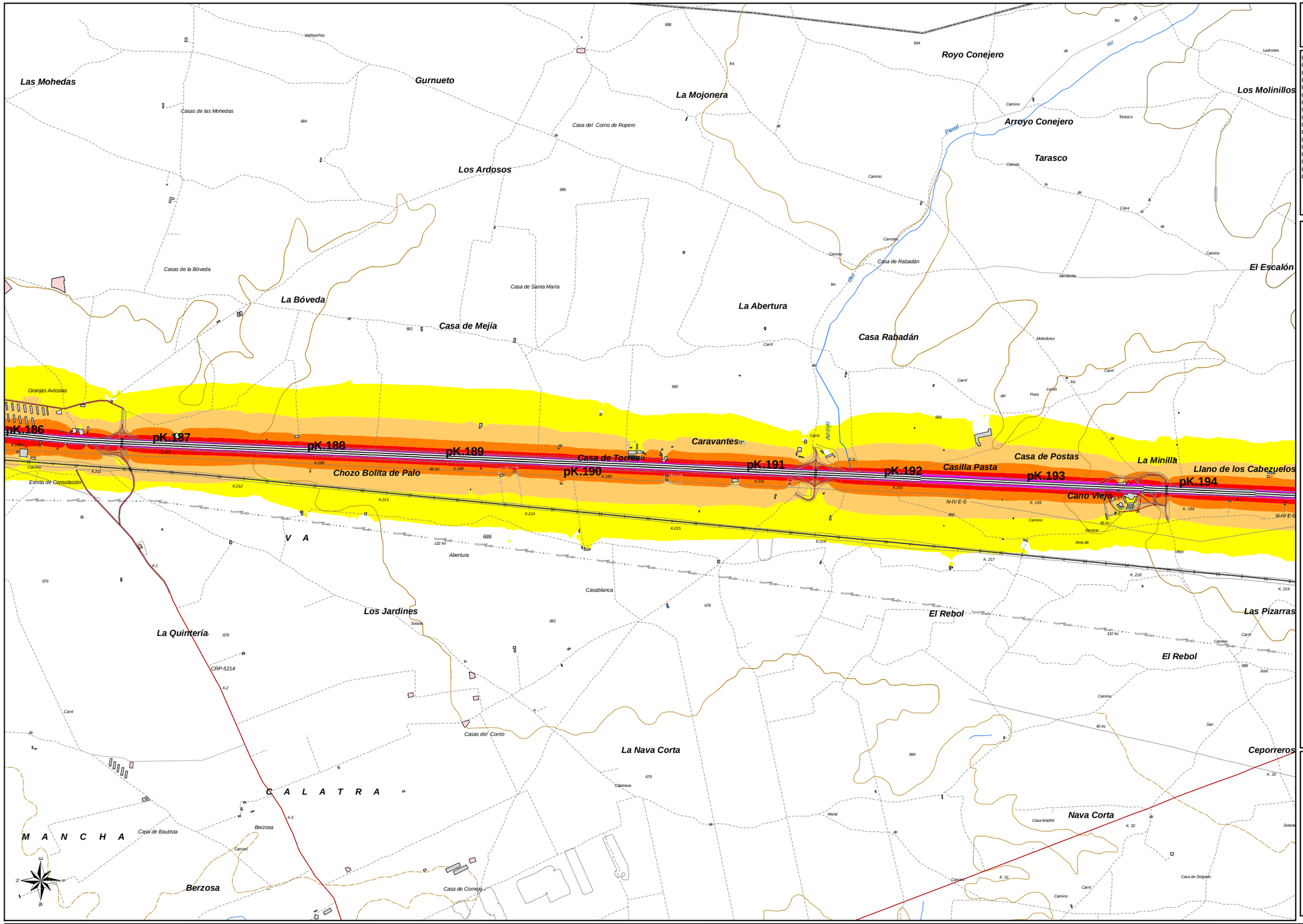

UNIDAD DE MAPA 01

Autovía de Andalucía A4

(P.K. 29+800 - P.K. 245+170)

C1	Agrupación Escolar San Isidro Labrador
C102	Instituto de Enseñanza Media Valdehierro
C103	IES Máximo Laguna
C112	CP Santiago Apostol
C115	Colegio Público Cervantes
C121	Colegio La Inmaculada
C13	Colegio Antonio González
C18	Colegio Gloria Fuertes
C20	Colegio Juan Alcaide
C22	Colegio Nuestra Señora de la Paz
C3	Colegio Público Altagracia
C32	Colegio Valentín Escobar
C4	C.P. Divina Pastora
C5	C.P. Fernando de Rojas
C56	IES Miguel Hernández
C68	San José de Calasanz
C8	C.P. Santa Ana

LEYENDA TEMÁTICA

Nivel sonoro (dB(A))

- 55-60
- 60-65
- 65-70
- 70-75
- >75

Tipos de edificio

- Uso residencial
- Uso sanitario o docente
- Uso industrial o comercial

Elementos cartográficos

- Eje de la carretera en estudio
- Viaductos
- Túneles
- Otras carreteras
- FFCC
- Curva de nivel
- Piscina / río / lago
- Límite de municipio
- Otros elementos cartográficos

Otros elementos

- Pantalla acústica

DISTRIBUCIÓN DE MINUTA

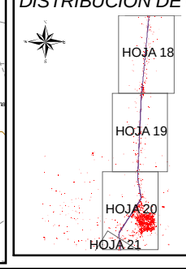

MINISTERIO DE FOMENTO	SECRETARÍA DE ESTADO DE INFRAESTRUCTURAS Y PLANIFICACIÓN SECRETARÍA GENERAL DE INFRAESTRUCTURAS DIRECCIÓN GENERAL DE CARRETERAS	PLAN SECTORIAL DE CARRETERAS 2005-2012 MAPAS ESTRATÉTICOS DE RUIDO CORREDORES A-4 Y A-5 EN CASTILLA LA MANCHA	EL INGENIERO DIRECTOR DEL ESTUDIO DÑA. MARIA DOLORES JIMÉNEZ MATEOS	CONSULTOR getinsa	AUTOR DEL ESTUDIO D. MIGUEL ANGEL GONZÁLEZ DÑA. ÁNGELES ALBALÁ	ESCALAS 1:25.000 0 500m UNE A-3 ORIGINALES	TITULO COMPLEMENTARIO AUTOVÍA DE ANDALUCÍA A-4, ENTRE ENLACE M -404 CIEMPOZUELOS Y LÍMITE PROVINCIA DE JAÉN	CLAVE EP4-E-201	Nº PLANO A.1.3 HOJA 19 DE 25	FECHA DICIEMBRE 2007 Nº DE PÁGINA	DESIGNACIÓN MAPA DE NIVELES SONOROS. LDÍA

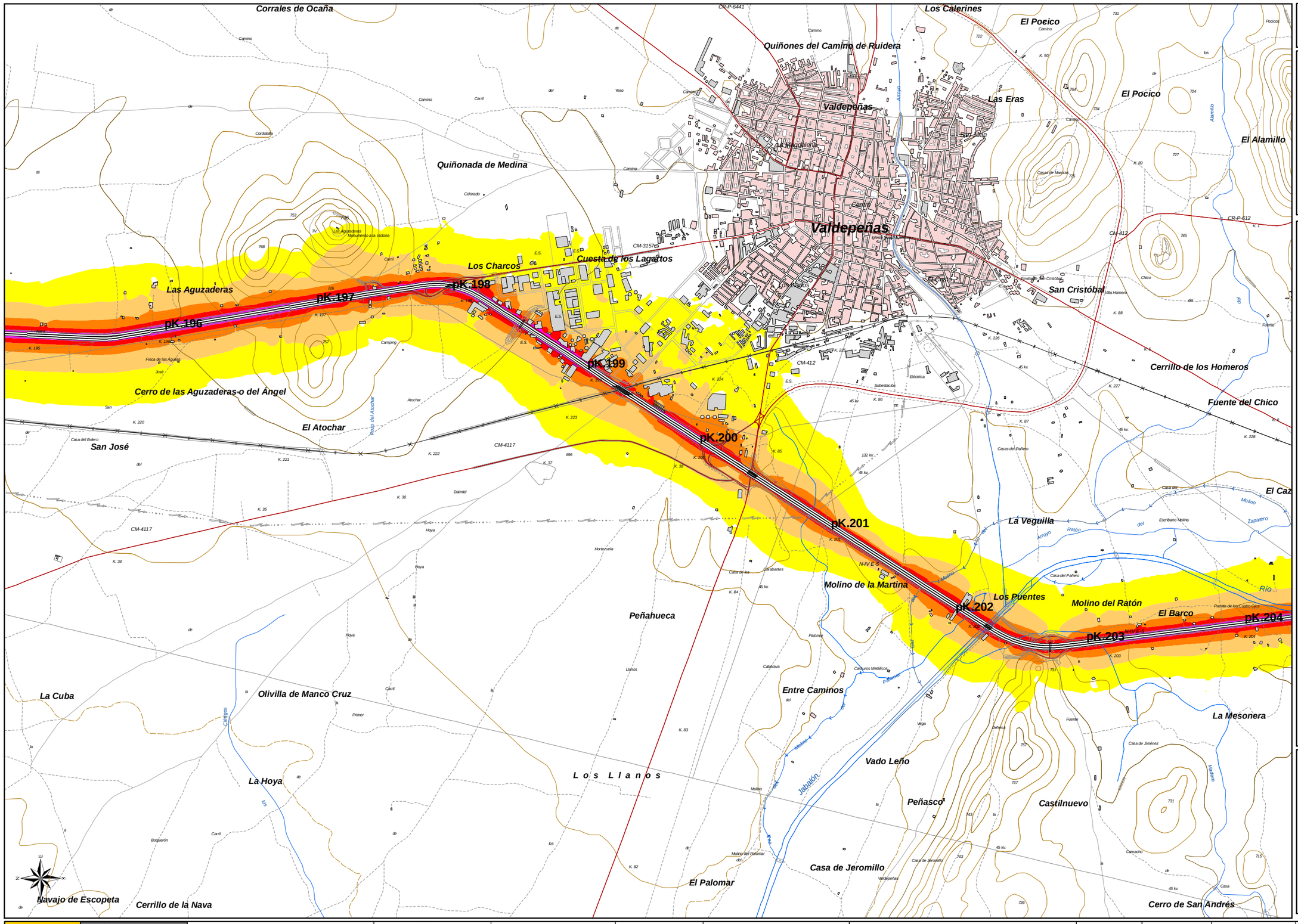

UNIDAD DE MAPA 01

Autovía de Andalucía A4

(P.K. 29+800 - P.K. 245+170)

C1	Agrupación Escolar San Isidro Labrador
C102	Instituto de Enseñanza Media Valdehierro
C103	IES Máximo Laguna
C112	CP Santiago Apostol
C115	Colegio Público Cervantes
C121	Colegio La Inmaculada
C13	Colegio Antonio González
C18	Colegio Gloria Fuertes
C20	Colegio Juan Alcaide
C22	Colegio Nuestra Señora de la Paz
C3	Colegio Público Altagracia
C32	Colegio Valentín Escobar
C4	C.P. Divina Pastora
C5	C.P. Fernando de Rojas
C56	IES Miguel Hernández
C68	San José de Calasanz
C8	C.P. Santa Ana

LEYENDA TEMÁTICA

Nivel sonoro (dB(A))

- 55-60
- 60-65
- 65-70
- 70-75
- >75

Tipos de edificio

- Uso residencial
- Uso sanitario o docente
- Uso industrial o comercial

Elementos cartográficos

- Eje de la carretera en estudio
- Viaductos
- Túneles
- Otras carreteras
- FFCC
- Curva de nivel
- Piscina / río / lago
- Límite de municipio
- Otros elementos cartográficos

Otros elementos

- Pantalla acústica

DISTRIBUCIÓN DE MINUTA

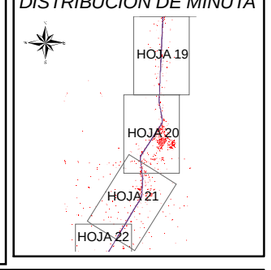

MINISTERIO DE FOMENTO	SECRETARÍA DE ESTADO DE INFRAESTRUCTURAS Y PLANIFICACIÓN SECRETARÍA GENERAL DE INFRAESTRUCTURAS DIRECCIÓN GENERAL DE CARRETERAS	PLAN SECTORIAL DE CARRETERAS 2005-2012 MAPAS ESTRATÉTICOS DE RUIDO CORREDORES A-4 Y A-5 EN CASTILLA LA MANCHA	EL INGENIERO DIRECTOR DEL ESTUDIO DÑA. MARIA DOLORES JIMÉNEZ MATEOS	CONSULTOR getinsa	AUTOR DEL ESTUDIO D. MIGUEL ANGEL GONZÁLEZ DÑA. ÁNGELES ALBALÁ	ESCALAS 1:25.000 0 500m UNE A-3 ORIGINALES	TITULO COMPLEMENTARIO AUTOVÍA DE ANDALUCÍA A-4, ENTRE ENLACE M -404 CIEMPOZUELOS Y LÍMITE PROVINCIA DE JAÉN	CLAVE EP4-E-201	Nº PLANO A.1.3 HOJA 20 DE 25	FECHA DICIEMBRE 2007 Nº DE PÁGINA	DESIGNACIÓN MAPA DE NIVELES SONOROS. LDÍA

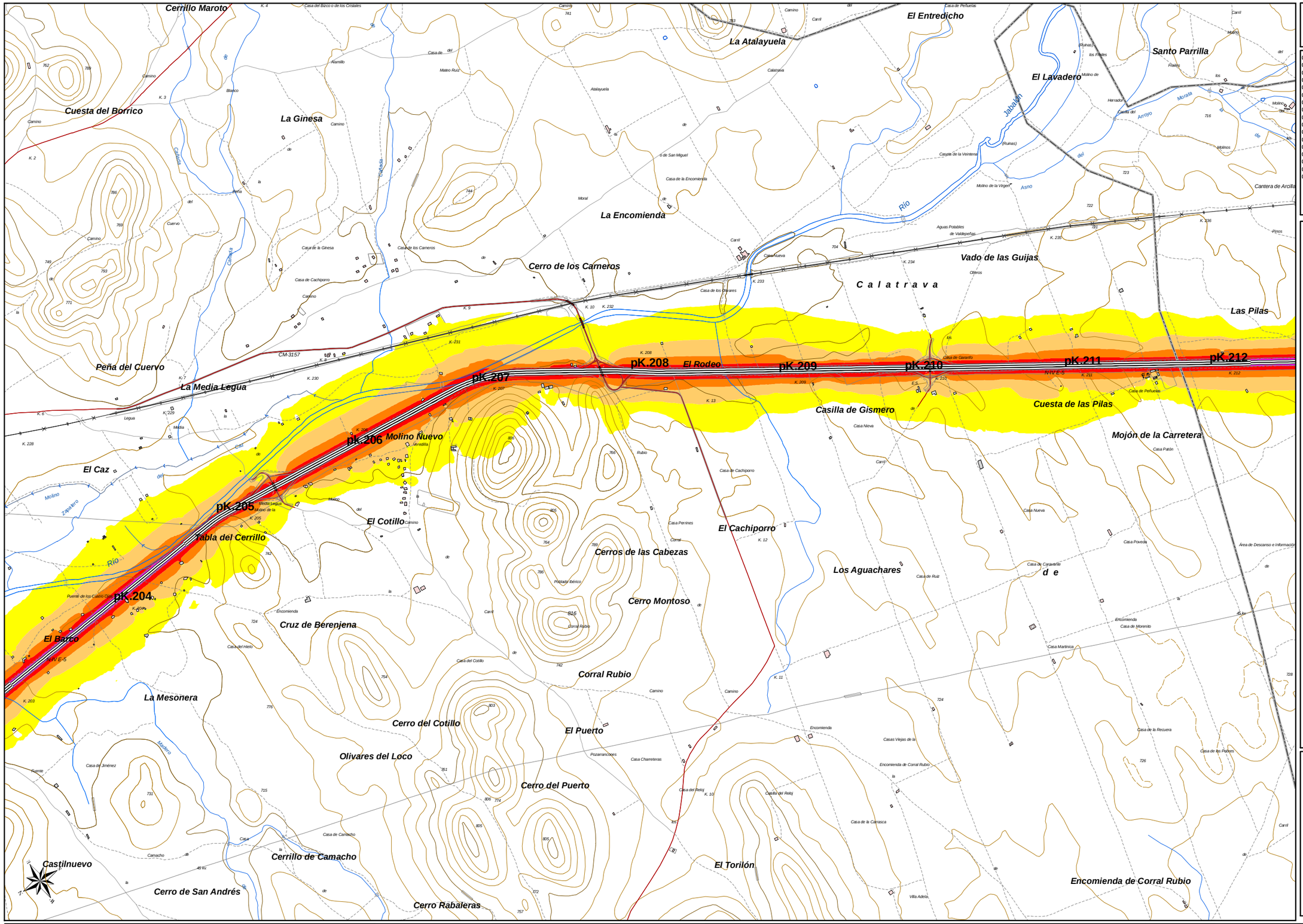

UNIDAD DE MAPA 01

Autovía de Andalucía A4

(P.K. 29+800 - P.K. 245+170)

C1	Agrupación Escolar San Isidro Labrador
C102	Instituto de Enseñanza Media Valdehierro
C103	IES Máximo Laguna
C112	CP Santiago Apostol
C115	Colegio Público Cervantes
C121	Colegio La Inmaculada
C13	Colegio Antonio González
C18	Colegio Gloria Fuertes
C20	Colegio Juan Alcaide
C22	Colegio Nuestra Señora de la Paz
C3	Colegio Público Altagracia
C32	Colegio Valentín Escobar
C4	C.P. Divina Pastora
C5	C.P. Fernando de Rojas
C56	IES Miguel Hernández
C68	San José de Calasanz
C8	C.P. Santa Ana

LEYENDA TEMÁTICA

Nivel sonoro (dB(A))

- 55-60
- 60-65
- 65-70
- 70-75
- >75

Tipos de edificio

- Uso residencial
- Uso sanitario o docente
- Uso industrial o comercial

Elementos cartográficos

- Eje de la carretera en estudio
- Viaductos
- Túneles
- Otras carreteras
- FFCC
- Curva de nivel
- Piscina / río / lago
- Límite de municipio
- Otros elementos cartográficos

Otros elementos

- Pantalla acústica

DISTRIBUCIÓN DE MINUTA

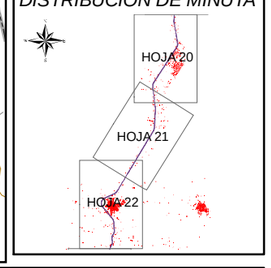

MINISTERIO DE FOMENTO	SECRETARÍA DE ESTADO DE INFRAESTRUCTURAS Y PLANIFICACIÓN SECRETARÍA GENERAL DE INFRAESTRUCTURAS DIRECCIÓN GENERAL DE CARRETERAS	PLAN SECTORIAL DE CARRETERAS 2005-2012 MAPAS ESTRATÉTICOS DE RUIDO CORREDORES A-4 Y A-5 EN CASTILLA LA MANCHA	EL INGENIERO DIRECTOR DEL ESTUDIO DÑA. MARIA DOLORES JIMÉNEZ MATEOS	CONSULTOR getinsa	AUTOR DEL ESTUDIO D. MIGUEL ANGEL GONZÁLEZ DÑA. ÁNGELES ALBALÁ	ESCALAS 1:25.000 0 500m UNE A-3 ORIGINALES	TITULO COMPLEMENTARIO AUTOVÍA DE ANDALUCÍA A-4, ENTRE ENLACE M -404 CIEMPOZUELOS Y LÍMITE PROVINCIA DE JAÉN	CLAVE EP4-E-201	Nº PLANO A.1.3 HOJA 21 DE 25	FECHA DICIEMBRE 2007 Nº DE PÁGINA	DESIGNACIÓN MAPA DE NIVELES SONOROS. LDÍA

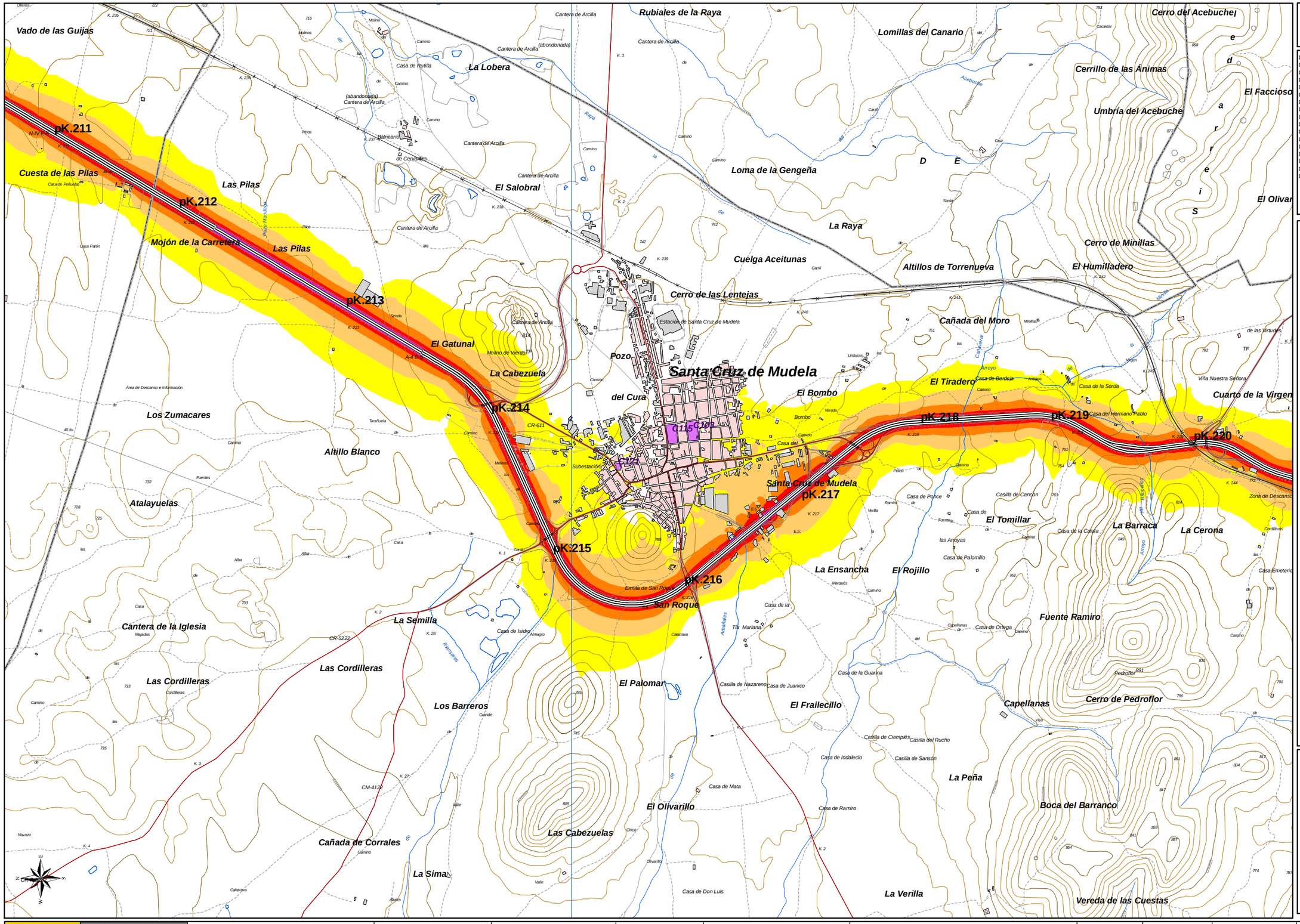

UNIDAD DE MAPA 01

Autovía de Andalucía A4

(P.K. 29+800 - P.K. 245+170)

C1	Agrupación Escolar San Isidro Labrador
C102	Instituto de Enseñanza Media Valdehierro
C103	IES Máximo Laguna
C112	CP Santiago Apostol
C115	Colegio Público Cervantes
C121	Colegio La Inmaculada
C13	Colegio Antonio González
C18	Colegio Gloria Fuertes
C20	Colegio Juan Alcaide
C22	Colegio Nuestra Señora de la Paz
C3	Colegio Público Altagracia
C32	Colegio Valentín Escobar
C4	C.P. Divina Pastora
C5	C.P. Fernando de Rojas
C56	IES Miguel Hernández
C68	San José de Calasanz
C8	C.P. Santa Ana

LEYENDA TEMÁTICA

Nivel sonoro (dB(A))

- 55-60
- 60-65
- 65-70
- 70-75
- >75

Tipos de edificio

- Uso residencial
- Uso sanitario o docente
- Uso industrial o comercial

Elementos cartográficos

- Eje de la carretera en estudio
- Viaductos
- Túneles
- Otras carreteras
- FFCC
- Curva de nivel
- Piscina / río / lago
- Límite de municipio
- Otros elementos cartográficos

Otros elementos

- Pantalla acústica

DISTRIBUCIÓN DE MINUTA

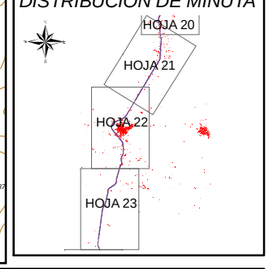

MINISTERIO DE FOMENTO	SECRETARÍA DE ESTADO DE INFRAESTRUCTURAS Y PLANIFICACIÓN SECRETARÍA GENERAL DE INFRAESTRUCTURAS DIRECCIÓN GENERAL DE CARRETERAS	PLAN SECTORIAL DE CARRETERAS 2005-2012 MAPAS ESTRATÉTICOS DE RUIDO CORREDORES A-4 Y A-5 EN CASTILLA LA MANCHA	EL INGENIERO DIRECTOR DEL ESTUDIO DÑA. MARIA DOLORES JIMÉNEZ MATEOS	CONSULTOR getinsa	AUTOR DEL ESTUDIO D. MIGUEL ANGEL GONZÁLEZ DÑA. ÁNGELES ALIBALÁ	ESCALAS 1:25.000 0 500m UNE A-3 ORIGINALES	TITULO COMPLEMENTARIO AUTOVÍA DE ANDALUCÍA A-4, ENTRE ENLACE M -404 CIEMPOZUELOS Y LÍMITE PROVINCIA DE JAÉN	CLAVE EP4-E-201	Nº PLANO A.1.3 HOJA 22 DE 25	FECHA DICIEMBRE 2007 Nº DE PÁGINA	DESIGNACIÓN MAPA DE NIVELES SONOROS. LDÍA

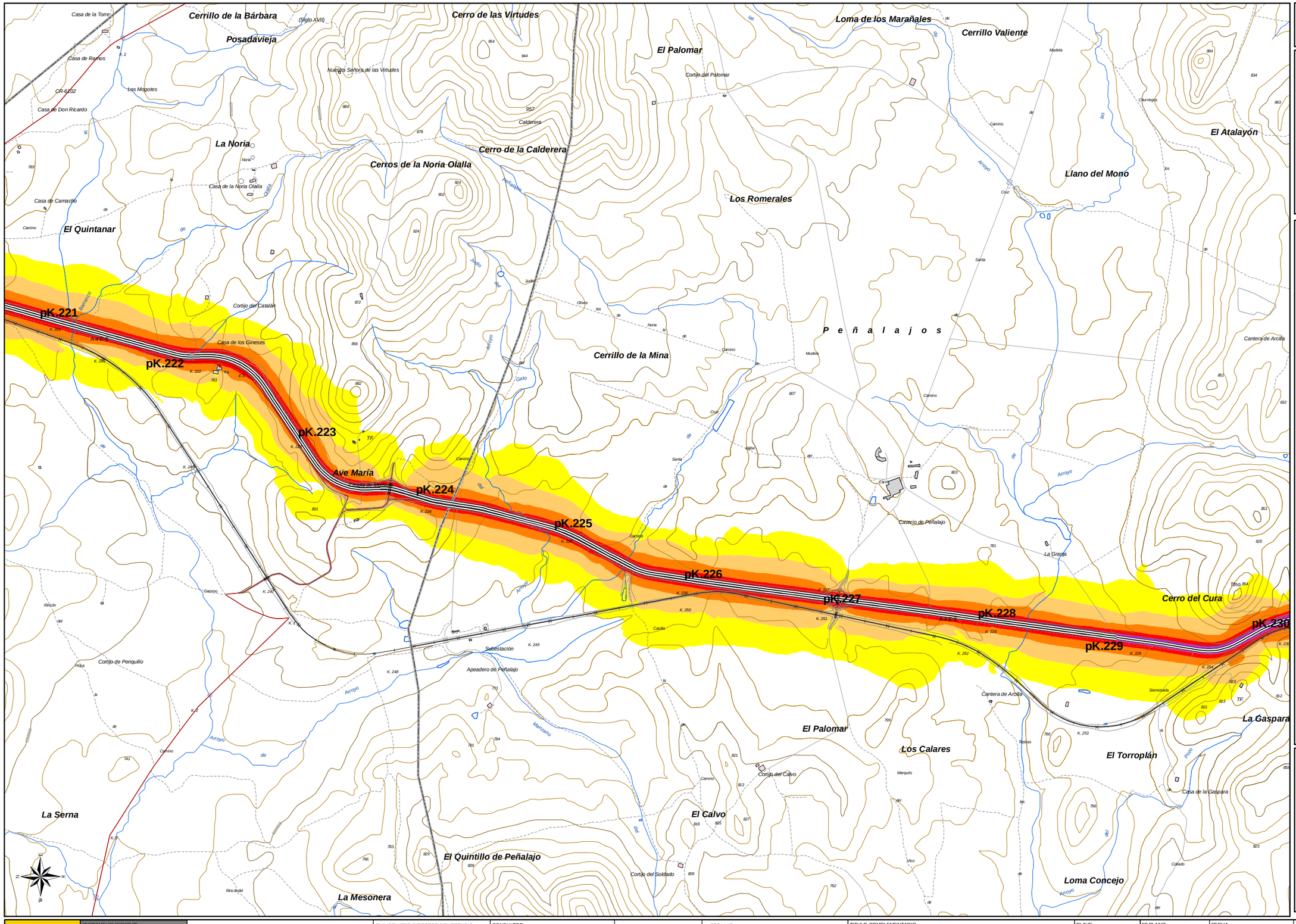

UNIDAD DE MAPA 01

Autovía de Andalucía A4

(P.K. 29+800 - P.K. 245+170)

C1	Agrupación Escolar San Isidro Labrador
C102	Instituto de Enseñanza Media Valdehierro
C103	IES Máximo Laguna
C112	CP Santiago Apostol
C115	Colegio Público Cervantes
C121	Colegio La Inmaculada
C13	Colegio Antonio González
C18	Colegio Gloria Fuertes
C20	Colegio Juan Alcaide
C22	Colegio Nuestra Señora de la Paz
C3	Colegio Público Altagracia
C32	Colegio Valentín Escobar
C4	C.P. Divina Pastora
C5	C.P. Fernando de Rojas
C56	IES Miguel Hernández
C68	San José de Calasanz
C8	C.P. Santa Ana

LEYENDA TEMÁTICA

Nivel sonoro (dB(A))

- 55-60
- 60-65
- 65-70
- 70-75
- >75

Tipos de edificio

- Uso residencial
- Uso sanitario o docente
- Uso industrial o comercial

Elementos cartográficos

- Eje de la carretera en estudio
- Viaductos
- Túneles
- Otras carreteras
- FFCC
- Curva de nivel
- Piscina / río / lago
- Límite de municipio
- Otros elementos cartográficos

Otros elementos

- Pantalla acústica

DISTRIBUCIÓN DE MINUTA

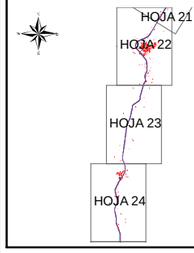

MINISTERIO DE FOMENTO	SECRETARÍA DE ESTADO DE INFRAESTRUCTURAS Y PLANIFICACIÓN SECRETARÍA GENERAL DE INFRAESTRUCTURAS DIRECCIÓN GENERAL DE CARRETERAS	PLAN SECTORIAL DE CARRETERAS 2005-2012 MAPAS ESTRATÉTICOS DE RUIDO CORREDORES A-4 Y A-5 EN CASTILLA LA MANCHA	EL INGENIERO DIRECTOR DEL ESTUDIO DÑA. MARIA DOLORES JIMÉNEZ MATEOS	CONSULTOR getinsa	AUTOR DEL ESTUDIO D. MIGUEL ANGEL GONZÁLEZ DÑA. ÁNGELES ALBALÁ	ESCALAS 1:25.000 0 500m UNE A-3 ORIGINALES	TITULO COMPLEMENTARIO AUTOVÍA DE ANDALUCÍA A-4, ENTRE ENLACE M -404 CIEMPOZUELOS Y LÍMITE PROVINCIA DE JAÉN	CLAVE EP4-E-201	Nº PLANO A.1.3 HOJA 23 DE 25	FECHA DICIEMBRE 2007 Nº DE PÁGINA	DESIGNACIÓN MAPA DE NIVELES SONOROS. LDÍA

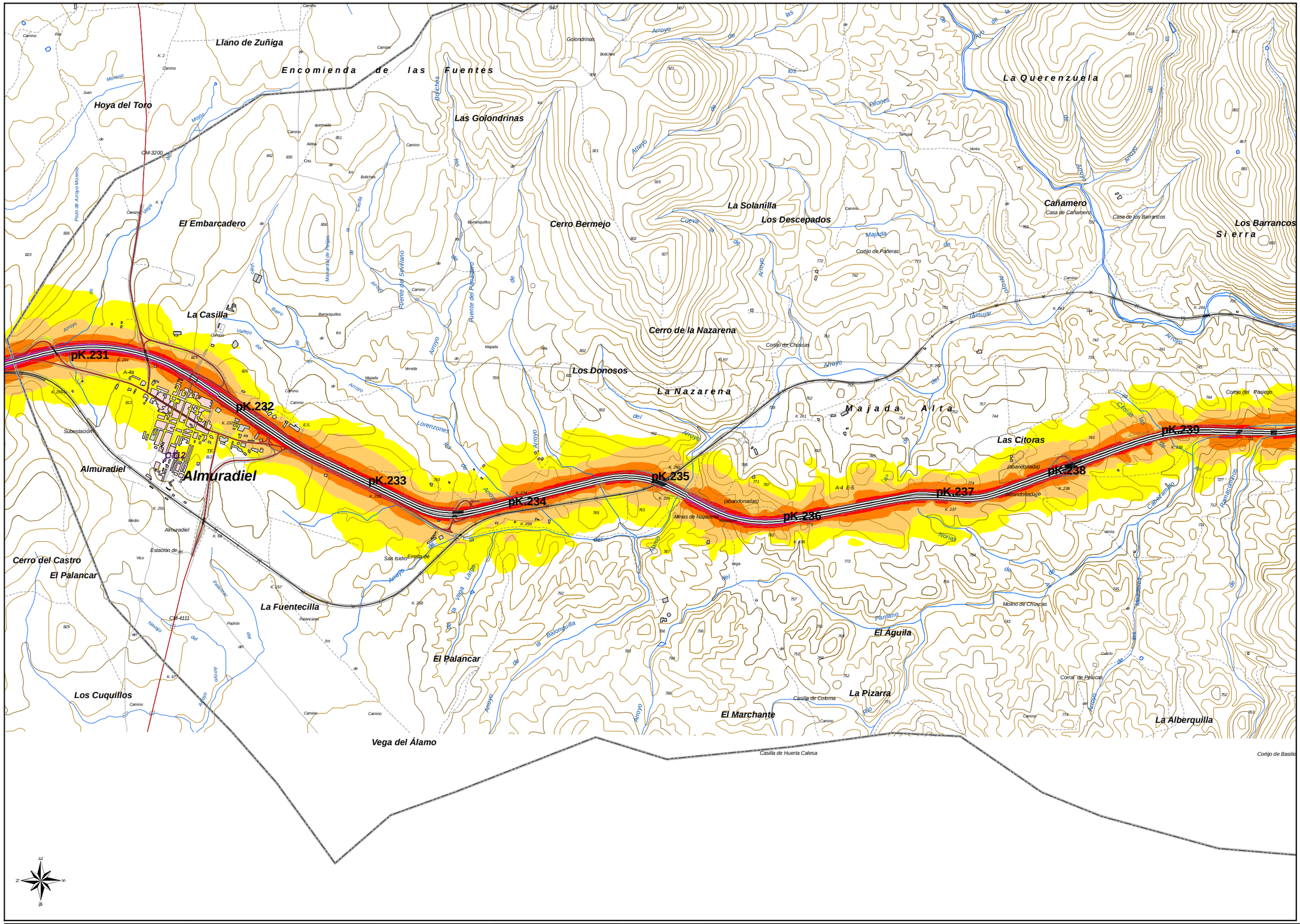

UNIDAD DE MAPA 01

Autovía de Andalucía A4

(P.K. 29+800 - P.K. 245+170)

C1	Agrupación Escolar San Isidro Labrador
C102	Instituto de Enseñanza Media Valdehierro
C103	IES Máximo Laguna
C112	CP Santiago Apostol
C115	Colegio Público Cervantes
C121	Colegio La Inmaculada
C13	Colegio Antonio González
C18	Colegio Gloria Fuertes
C20	Colegio Juan Alcaide
C22	Colegio Nuestra Señora de la Paz
C3	Colegio Público Altagracia
C32	Colegio Valentín Escobar
C4	C.P. Divina Pastora
C5	C.P. Fernando de Rojas
C56	IES Miguel Hernández
C68	San José de Calasanz
C8	C.P. Santa Ana

LEYENDA TEMÁTICA

Nivel sonoro (dB(A))

- 55-60
- 60-65
- 65-70
- 70-75
- >75

Tipos de edificio

- Uso residencial
- Uso sanitario o docente
- Uso industrial o comercial

Elementos cartográficos

- Eje de la carretera en estudio
- Viaductos
- Túneles
- Otras carreteras
- FFCC
- Curva de nivel
- Piscina / río / lago
- Límite de municipio
- Otros elementos cartográficos

Otros elementos

- Pantalla acústica

DISTRIBUCIÓN DE MINUTA

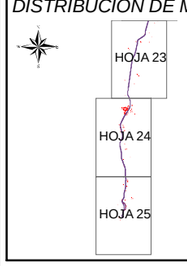

MINISTERIO DE FOMENTO	SECRETARÍA DE ESTADO DE INFRAESTRUCTURAS Y PLANIFICACIÓN SECRETARÍA GENERAL DE INFRAESTRUCTURAS DIRECCIÓN GENERAL DE CARRETERAS	PLAN SECTORIAL DE CARRETERAS 2005-2012 MAPAS ESTRATÉTICOS DE RUIDO CORREDORES A-4 Y A-5 EN CASTILLA LA MANCHA	EL INGENIERO DIRECTOR DEL ESTUDIO DÑA. MARIA DOLORES JIMÉNEZ MATEOS	CONSULTOR getinsa	AUTOR DEL ESTUDIO D. MIGUEL ANGEL GONZÁLEZ DÑA. ÁNGELES ALBALÁ	ESCALAS 1:25.000 0 500m UNE A-3 ORIGINALES	TITULO COMPLEMENTARIO AUTOVÍA DE ANDALUCÍA A-4, ENTRE ENLACE M -404 CIEMPOZUELOS Y LÍMITE PROVINCIA DE JAÉN	CLAVE EP4-E-201	Nº PLANO A.1.3 HOJA 24 DE 25	FECHA DICIEMBRE 2007 Nº DE PÁGINA	DESIGNACIÓN MAPA DE NIVELES SONOROS. LDÍA

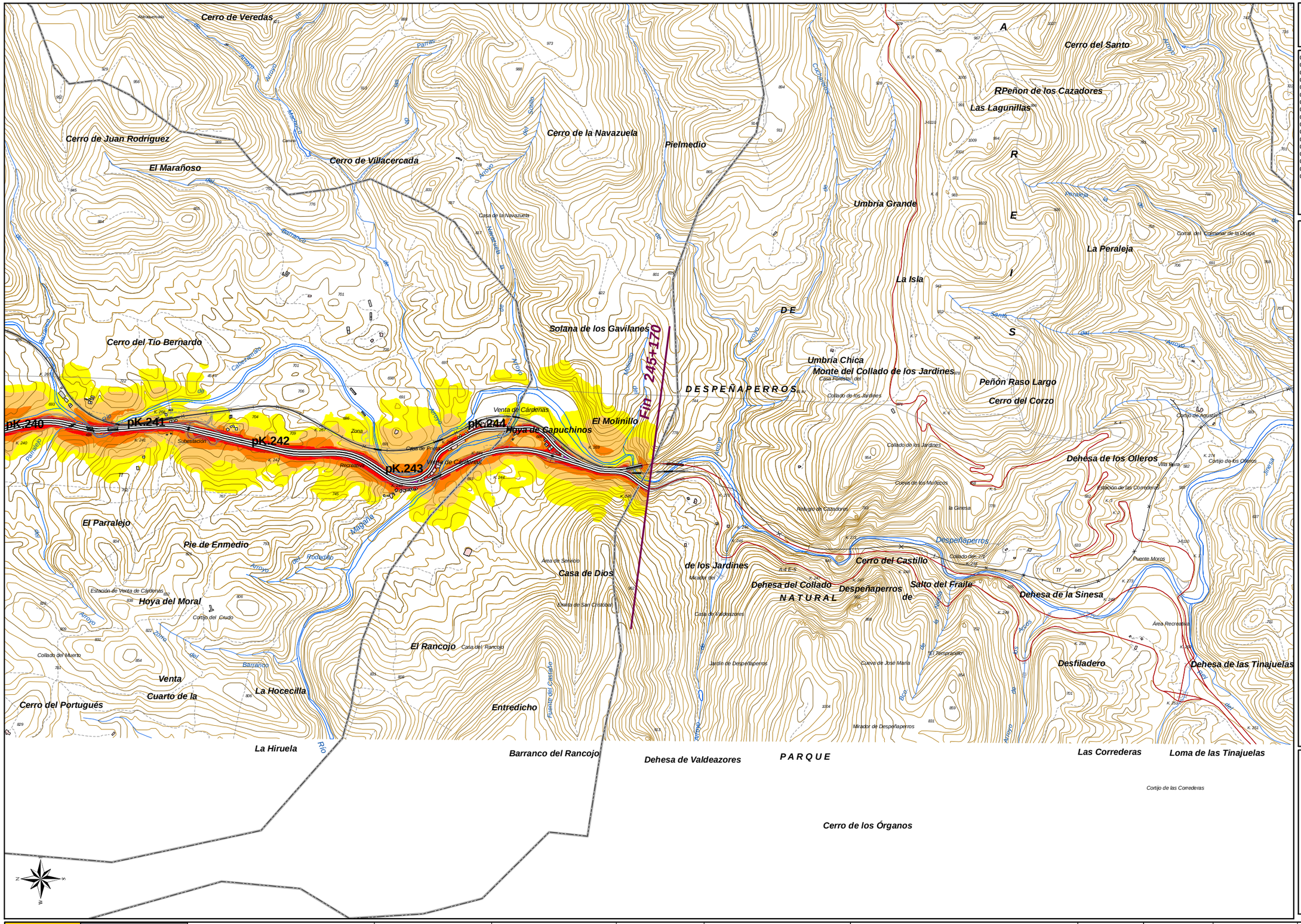

UNIDAD DE MAPA 01

Autovía de Andalucía A4

(P.K. 29+800 - P.K. 245+170)

C1	Agrupación Escolar San Isidro Labrador
C102	Instituto de Enseñanza Media Valdehierro
C103	IES Máximo Laguna
C112	CP Santiago Apostol
C115	Colegio Público Cervantes
C121	Colegio La Inmaculada
C13	Colegio Antonio González
C18	Colegio Gloria Fuertes
C20	Colegio Juan Alcaide
C22	Colegio Nuestra Señora de la Paz
C3	Colegio Público Altagracia
C32	Colegio Valentín Escobar
C4	C.P. Divina Pastora
C5	C.P. Fernando de Rojas
C56	IES Miguel Hernández
C68	San José de Calasanz
C8	C.P. Santa Ana

LEYENDA TEMÁTICA

Nivel sonoro (dB(A))

- 55-60
- 60-65
- 65-70
- 70-75
- >75

Tipos de edificio

- Uso residencial
- Uso sanitario o docente
- Uso industrial o comercial

Elementos cartográficos

- Eje de la carretera en estudio
- Viaductos
- Túneles
- Otras carreteras
- FFCC
- Curva de nivel
- Piscina / río / lago
- Límite de municipio
- Otros elementos cartográficos

Otros elementos

- Pantalla acústica

DISTRIBUCIÓN DE MINUTA

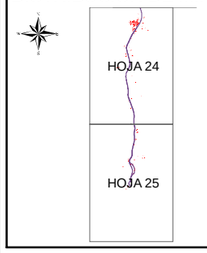

MINISTERIO DE FOMENTO	SECRETARÍA DE ESTADO DE INFRAESTRUCTURAS Y PLANIFICACIÓN SECRETARÍA GENERAL DE INFRAESTRUCTURAS DIRECCIÓN GENERAL DE CARRETERAS	PLAN SECTORIAL DE CARRETERAS 2005-2012 MAPAS ESTRATÉTICOS DE RUIDO CORREDORES A-4 Y A-5 EN CASTILLA LA MANCHA	EL INGENIERO DIRECTOR DEL ESTUDIO DÑA. MARIA DOLORES JIMÉNEZ MATEOS	CONSULTOR getinsa	AUTOR DEL ESTUDIO D. MIGUEL ANGEL GONZÁLEZ DÑA. ÁNGELES ALBALÁ	ESCALAS 1:25.000 0 500m UNE A-3 ORIGINALES	TITULO COMPLEMENTARIO AUTOVÍA DE ANDALUCÍA A-4, ENTRE ENLACE M -404 CIEMPOZUELOS Y LÍMITE PROVINCIA DE JAÉN	CLAVE EP4-E-201	Nº PLANO A.1.3 HOJA 25 DE 25	FECHA DICIEMBRE 2007 Nº DE PÁGINA	DESIGNACIÓN MAPA DE NIVELES SONOROS. LDÍA