PROVINCIA DE ALMERÍA

PROVINCIA DE GRANADA

PROVINCIA DE CÓRDOBA

PROVINCIA DE MÁLAGA

GRANADA

MOTRIL

BAILÉN

JAÉN

MÁLAGA

INICIO DE UME A-44

FINAL DE UME A-44

ZONA DE DETALLE RONDA DE GRANADA

A-4 A-92 N-322 N-323 N-340 N-331 N-432

UNIDAD DE MAPA

A-44
(P.K. 0+000 - P.K. 167+800)

TABLAS DE DATOS

LEYENDA TEMÁTICA

Zona de Detalle

- Ronda de Granada

Elementos cartográficos

- Municipios afectados
- Autovías
- Nacionales
- Autonómicas de 1er orden
- Autonómicas de 2do orden
- Ferrocarriles
- Eje A-44
- Límite provincial

DISTRIBUCIÓN DE MINUTA

N

MINISTERIO DE FOMENTO SECRETARÍA DE ESTADO DE INFRAESTRUCTURAS Y PLANIFICACIÓN SECRETARÍA GENERAL DE INFRAESTRUCTURAS DIRECCIÓN GENERAL DE CARRETERAS	PLAN SECTORIAL DE CARRETERAS 2005-2012 MAPAS ESTRATÉGICOS DE RUIDO AUTOVÍA A-44 Y N-323: BAILÉN - MOTRIL	EL INGENIERO DIRECTOR DEL ESTUDIO D.JESÚS RUBIO ALFÉREZ	CONSULTOR geoplank	AUTOR DEL ESTUDIO D.ALFREDO DIEGO ABASCAL	ESCALAS 1:750.000 0 3 6 9 12 15 Km UNE A3 ORIGINALES	TITULO COMPLEMENTARIO AUTOVÍA DE SIERRA NEVADA (A-44) Y N-323: BAILÉN - MOTRIL	CLAVE EP4-E-167	Nº PLANO A.1.0 HOJA 1 DE 1	FECHA MAYO 2006 Nº DE PÁGINA	DESIGNACIÓN PLANO GUÍA

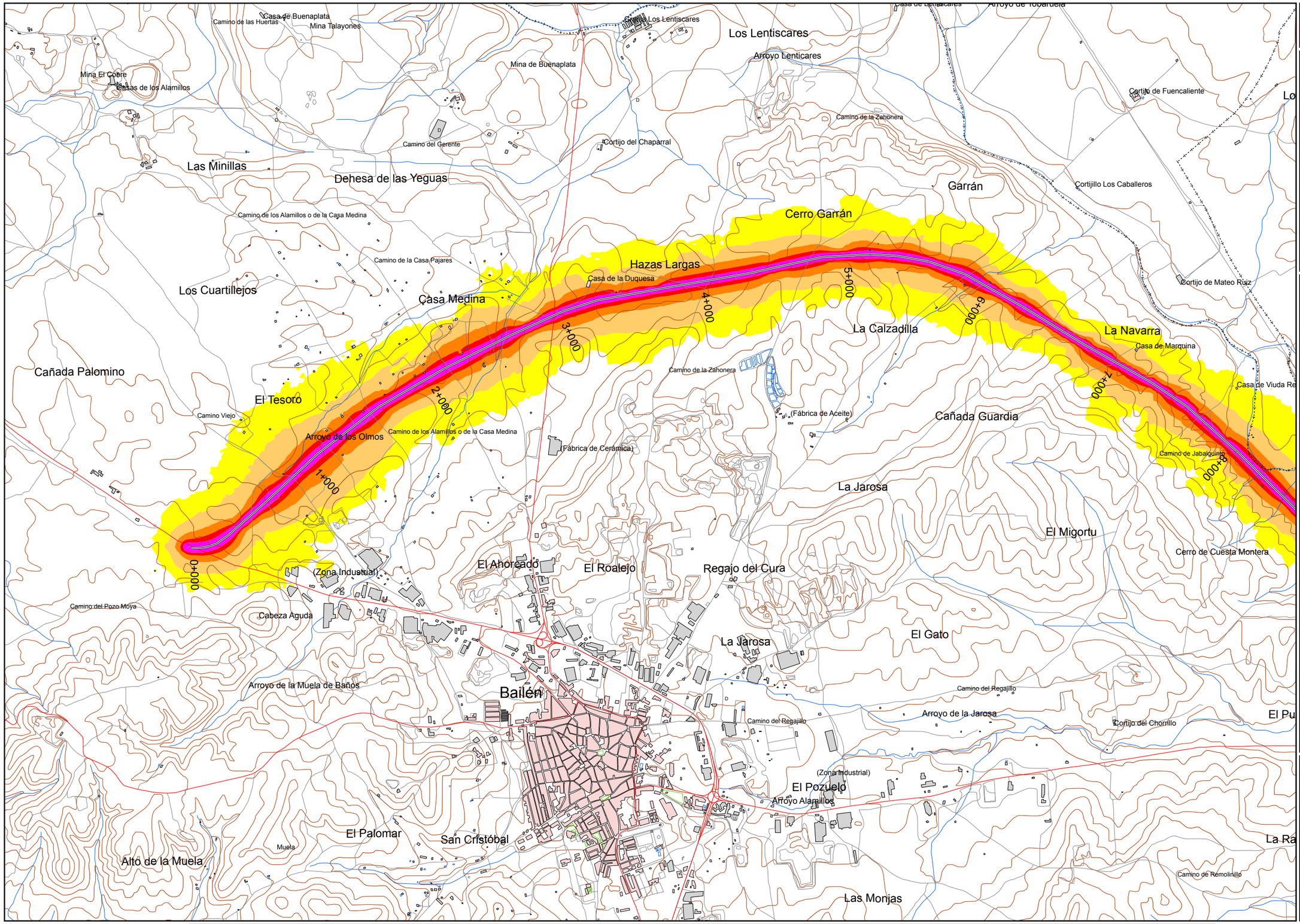

UNIDAD DE MAPA

A-44
(P.K. 0+000 - P.K. 167+800)

TABLAS DE DATOS

LEYENDA TEMÁTICA

Nivel sonoro (dB(A))

- 55-60
- 60-65
- 65-70
- 70-75
- >75

Tipos de edificio

- Uso residencial
- Uso industrial o comercial
- Uso sanitario o docente

Elementos cartográficos

- Eje de la carretera en estudio
- Curva de nivel
- Piscina / río / lago
- Zona arbolada / jardines
- Límite de municipio
- Otras carreteras
- Otros elementos cartográficos

Otros elementos

- Pantalla acústica
- Dique de tierra

DISTRIBUCIÓN DE MINUTA

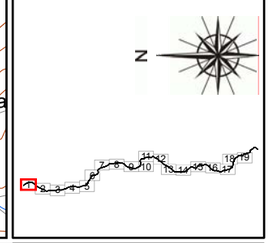

MINISTERIO DE FOMENTO SECRETARÍA DE ESTADO DE INFRAESTRUCTURAS Y PLANIFICACIÓN SECRETARÍA GENERAL DE INFRAESTRUCTURAS DIRECCIÓN GENERAL DE CARRETERAS	PLAN SECTORIAL DE CARRETERAS 2005-2012 MAPAS ESTRATÉGICOS DE RUIDO AUTOVÍA A-44 Y N-323: BAILÉN - MOTRIL	EL INGENIERO DIRECTOR DEL ESTUDIO D.JESÚS RUBIO ALFÉREZ	CONSULTOR geoplank	AUTOR DEL ESTUDIO D.ALFREDO DIEGO ABASCAL	ESCALAS 1:25000 0 62.5 125 250 375 500 m UNE A3 ORIGINALES	TITULO COMPLEMENTARIO AUTOVÍA DE SIERRA NEVADA (A-44) Y N-323: BAILÉN - MOTRIL	CLAVE EP4-E-167	Nº PLANO A.1.1 HOJA 1 DE 19	FECHA MAYO 2006 Nº DE PÁGINA	DESIGNACIÓN MAPA DE NIVELES SONOROS. LDEN

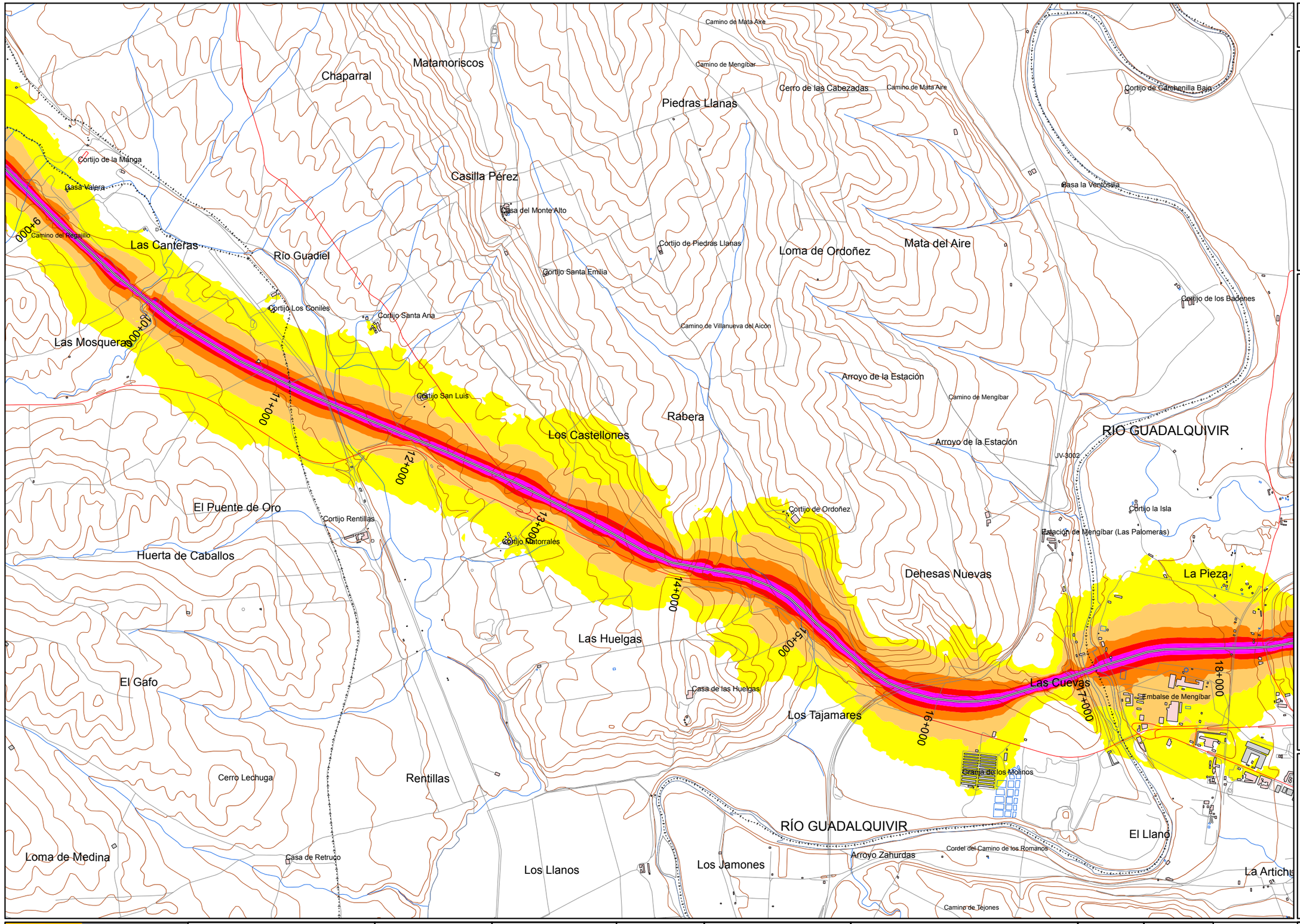

UNIDAD DE MAPA

A-44
(P.K. 0+000 - P.K. 167+800)

TABLAS DE DATOS

LEYENDA TEMÁTICA

Nivel sonoro (dB(A))

- 55-60
- 60-65
- 65-70
- 70-75
- >75

Tipos de edificio

- Uso residencial
- Uso industrial o comercial
- Uso sanitario o docente

Elementos cartográficos

- Eje de la carretera en estudio
- Curva de nivel
- Piscina / río / lago
- Zona arbolada / jardines
- Límite de municipio
- Otras carreteras
- Otros elementos cartográficos

Otros elementos

- Pantalla acústica
- Dique de tierra

DISTRIBUCIÓN DE MINUTA

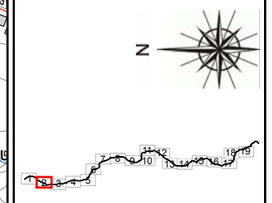

MINISTERIO DE FOMENTO SECRETARÍA DE ESTADO DE INFRAESTRUCTURAS Y PLANIFICACIÓN SECRETARÍA GENERAL DE INFRAESTRUCTURAS DIRECCIÓN GENERAL DE CARRETERAS	PLAN SECTORIAL DE CARRETERAS 2005-2012 MAPAS ESTRATÉGICOS DE RUIDO AUTOVÍA A-44 Y N-323: BAILÉN - MOTRIL	EL INGENIERO DIRECTOR DEL ESTUDIO D.JESÚS RUBIO ALFÉREZ	CONSULTOR geoplank	AUTOR DEL ESTUDIO D.ALFREDO DIEGO ABASCAL	ESCALAS 1:25000 0 62.5 125 250 375 500 m UNE A3 ORIGINALES	TITULO COMPLEMENTARIO AUTOVÍA DE SIERRA NEVADA (A-44) Y N-323: BAILÉN - MOTRIL	CLAVE EP4-E-167	Nº PLANO A.1.1 HOJA 2 DE 19	FECHA MAYO 2006 Nº DE PÁGINA	DESIGNACIÓN MAPA DE NIVELES SONOROS. LDEN

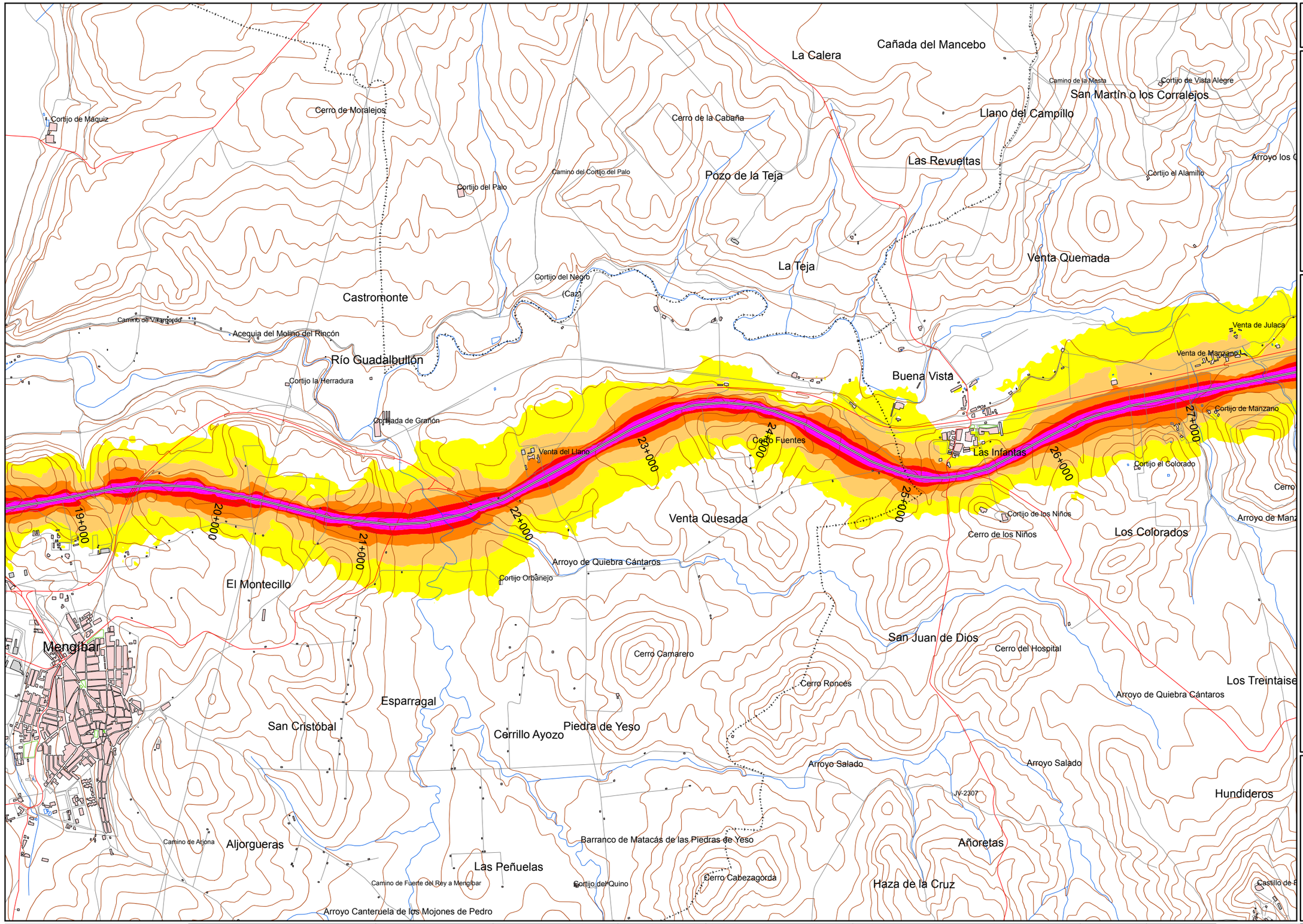

UNIDAD DE MAPA

A-44
(P.K. 0+000 - P.K. 167+800)

TABLAS DE DATOS

LEYENDA TEMÁTICA

Nivel sonoro (dB(A))

- 55-60
- 60-65
- 65-70
- 70-75
- >75

Tipos de edificio

- Uso residencial
- Uso industrial o comercial
- Uso sanitario o docente

Elementos cartográficos

- Eje de la carretera en estudio
- Curva de nivel
- Piscina / río / lago
- Zona arbolada / jardines
- Límite de municipio
- Otras carreteras
- Otros elementos cartográficos

Otros elementos

- Pantalla acústica
- Dique de tierra

DISTRIBUCIÓN DE MINUTA

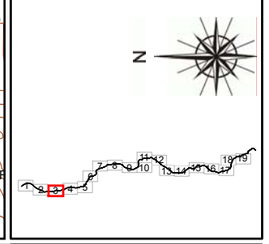

MINISTERIO DE FOMENTO SECRETARÍA DE ESTADO DE INFRAESTRUCTURAS Y PLANIFICACIÓN SECRETARÍA GENERAL DE INFRAESTRUCTURAS DIRECCIÓN GENERAL DE CARRETERAS	PLAN SECTORIAL DE CARRETERAS 2005-2012 MAPAS ESTRATÉGICOS DE RUIDO AUTOVÍA A-44 Y N-323: BAILÉN - MOTRIL	EL INGENIERO DIRECTOR DEL ESTUDIO D.JESÚS RUBIO ALFÉREZ	CONSULTOR geoplank	AUTOR DEL ESTUDIO D.ALFREDO DIEGO ABASCAL	ESCALAS 1:25000 0 62.5 125 250 375 500 m UNE A3 ORIGINALES	TITULO COMPLEMENTARIO AUTOVÍA DE SIERRA NEVADA (A-44) Y N-323: BAILÉN - MOTRIL	CLAVE EP4-E-167	Nº PLANO A.1.1 HOJA 3 DE 19	FECHA MAYO 2006 Nº DE PÁGINA	DESIGNACIÓN MAPA DE NIVELES SONOROS. LDEN

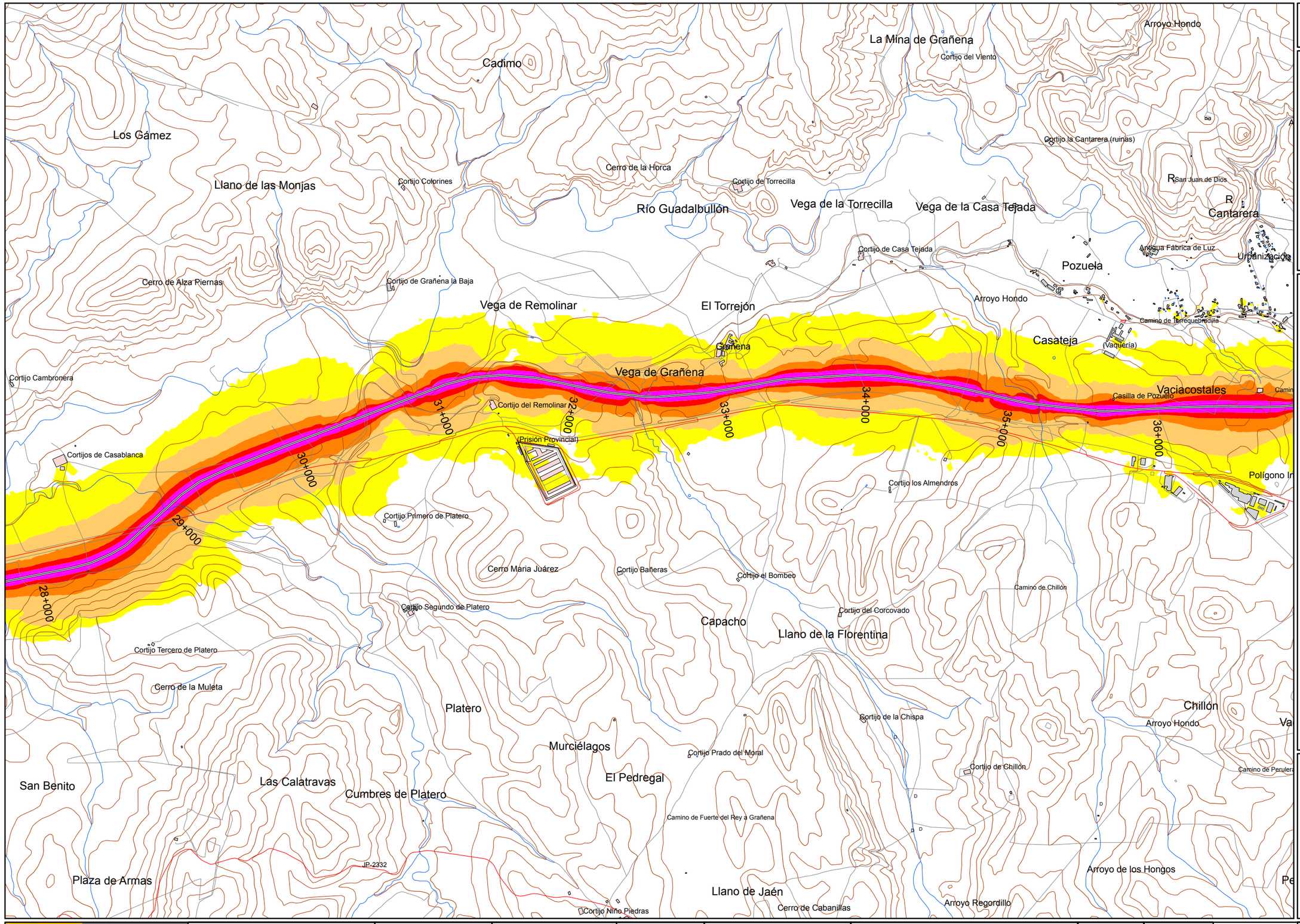

UNIDAD DE MAPA

A-44
(P.K. 0+000 - P.K. 167+800)

TABLAS DE DATOS

LEYENDA TEMÁTICA

Nivel sonoro (dB(A))

- 55-60
- 60-65
- 65-70
- 70-75
- >75

Tipos de edificio

- Uso residencial
- Uso industrial o comercial
- Uso sanitario o docente

Elementos cartográficos

- Eje de la carretera en estudio
- Curva de nivel
- Piscina / río / lago
- Zona arbolada / jardines
- Límite de municipio
- Otras carreteras
- Otros elementos cartográficos

Otros elementos

- Pantalla acústica
- Dique de tierra

DISTRIBUCIÓN DE MINUTA

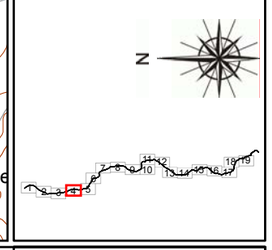

MINISTERIO DE FOMENTO SECRETARÍA DE ESTADO DE INFRAESTRUCTURAS Y PLANIFICACIÓN SECRETARÍA GENERAL DE INFRAESTRUCTURAS DIRECCIÓN GENERAL DE CARRETERAS	PLAN SECTORIAL DE CARRETERAS 2005-2012 MAPAS ESTRATÉGICOS DE RUIDO AUTOVÍA A-44 Y N-323: BAILÉN - MOTRIL	EL INGENIERO DIRECTOR DEL ESTUDIO D.JESÚS RUBIO ALFÉREZ	CONSULTOR geoplank	AUTOR DEL ESTUDIO D.ALFREDO DIEGO ABASCAL	ESCALAS 1:25000 0 62.5 125 250 375 500 m UNE A3 ORIGINALES	TITULO COMPLEMENTARIO AUTOVÍA DE SIERRA NEVADA (A-44) Y N-323: BAILÉN - MOTRIL	CLAVE EP4-E-167	Nº PLANO A.1.1 HOJA 4 DE 19	FECHA MAYO 2006 Nº DE PÁGINA	DESIGNACIÓN MAPA DE NIVELES SONOROS. LDEN

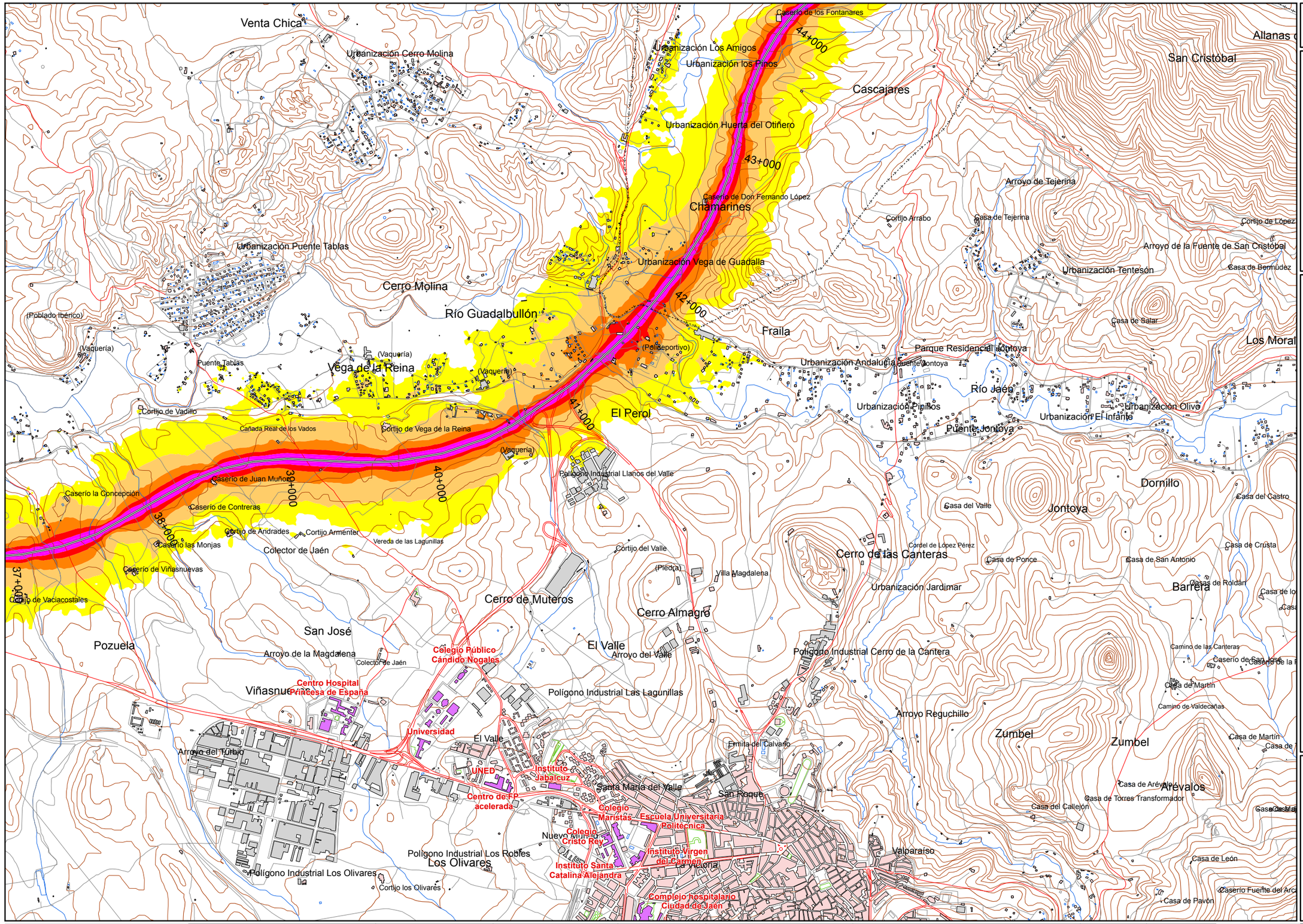

UNIDAD DE MAPA

A-44
(P.K. 0+000 - P.K. 167+800)

TABLAS DE DATOS

LEYENDA TEMÁTICA

Nivel sonoro (dB(A))

- 55-60
- 60-65
- 65-70
- 70-75
- >75

Tipos de edificio

- Uso residencial
- Uso industrial o comercial
- Uso sanitario o docente

Elementos cartográficos

- Eje de la carretera en estudio
- Curva de nivel
- Piscina / río / lago
- Zona arbolada / jardines
- Límite de municipio
- Otras carreteras
- Otros elementos cartográficos

Otros elementos

- Pantalla acústica
- Dique de tierra

DISTRIBUCIÓN DE MINUTA

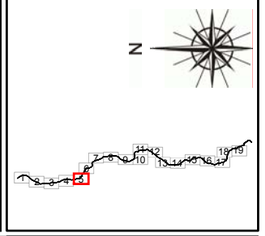

MINISTERIO DE FOMENTO SECRETARÍA DE ESTADO DE INFRAESTRUCTURAS Y PLANIFICACIÓN SECRETARÍA GENERAL DE INFRAESTRUCTURAS DIRECCIÓN GENERAL DE CARRETERAS	PLAN SECTORIAL DE CARRETERAS 2005-2012 MAPAS ESTRATÉGICOS DE RUIDO AUTOVÍA A-44 Y N-323: BAILÉN - MOTRIL	EL INGENIERO DIRECTOR DEL ESTUDIO D.JESÚS RUBIO ALFÉREZ	CONSULTOR geoplank	AUTOR DEL ESTUDIO D.ALFREDO DIEGO ABASCAL	ESCALAS 1:25000 0 62.5 125 250 375 500 m UNE A3 ORIGINALES	TITULO COMPLEMENTARIO AUTOVÍA DE SIERRA NEVADA (A-44) Y N-323: BAILÉN - MOTRIL	CLAVE EP4-E-167	Nº PLANO A.1.1 HOJA 5 DE 19	FECHA MAYO 2006 Nº DE PÁGINA	DESIGNACIÓN MAPA DE NIVELES SONOROS. LDEN

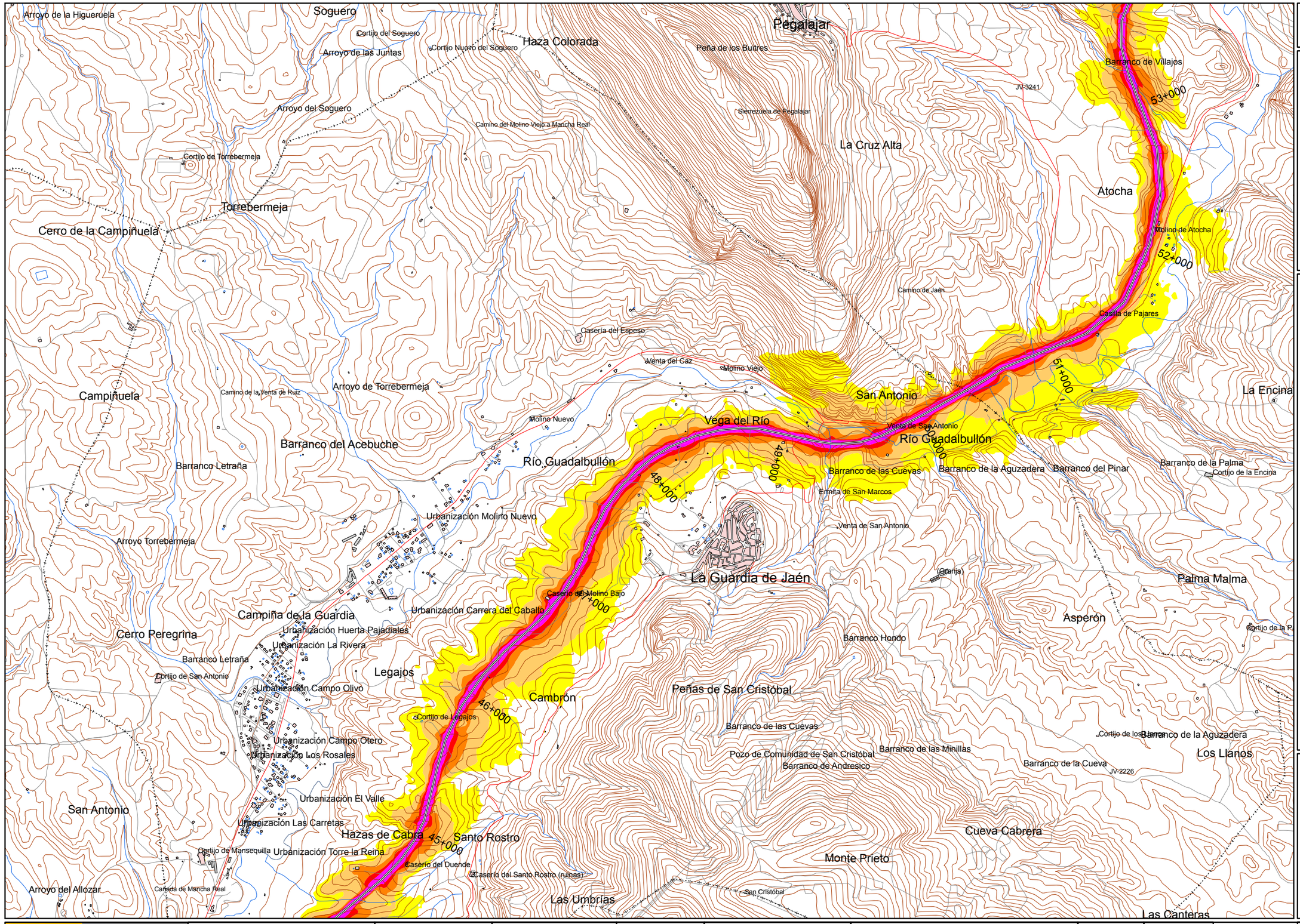

UNIDAD DE MAPA

A-44
(P.K. 0+000 - P.K. 167+800)

TABLAS DE DATOS

LEYENDA TEMÁTICA

Nivel sonoro (dB(A))

- 55-60
- 60-65
- 65-70
- 70-75
- >75

Tipos de edificio

- Uso residencial
- Uso industrial o comercial
- Uso sanitario o docente

Elementos cartográficos

- Eje de la carretera en estudio
- Curva de nivel
- Piscina / río / lago
- Zona arbolada / jardines
- Límite de municipio
- Otras carreteras
- Otros elementos cartográficos

Otros elementos

- Pantalla acústica
- Dique de tierra

DISTRIBUCIÓN DE MINUTA

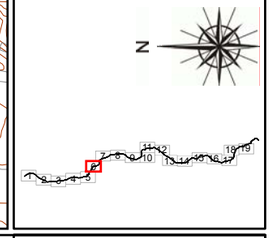

MINISTERIO DE FOMENTO SECRETARÍA DE ESTADO DE INFRAESTRUCTURAS Y PLANIFICACIÓN SECRETARÍA GENERAL DE INFRAESTRUCTURAS DIRECCIÓN GENERAL DE CARRETERAS	PLAN SECTORIAL DE CARRETERAS 2005-2012 MAPAS ESTRATÉGICOS DE RUIDO AUTOVÍA A-44 Y N-323: BAILÉN - MOTRIL	EL INGENIERO DIRECTOR DEL ESTUDIO D.JESÚS RUBIO ALFÉREZ	CONSULTOR geoplank	AUTOR DEL ESTUDIO D.ALFREDO DIEGO ABASCAL	ESCALAS 1:25000 0 62.5 125 250 375 500 m UNE A3 ORIGINALES	TITULO COMPLEMENTARIO AUTOVÍA DE SIERRA NEVADA (A-44) Y N-323: BAILÉN - MOTRIL	CLAVE EP4-E-167	Nº PLANO A.1.1 HOJA 6 DE 19	FECHA MAYO 2006 Nº DE PÁGINA	DESIGNACIÓN MAPA DE NIVELES SONOROS. LDEN

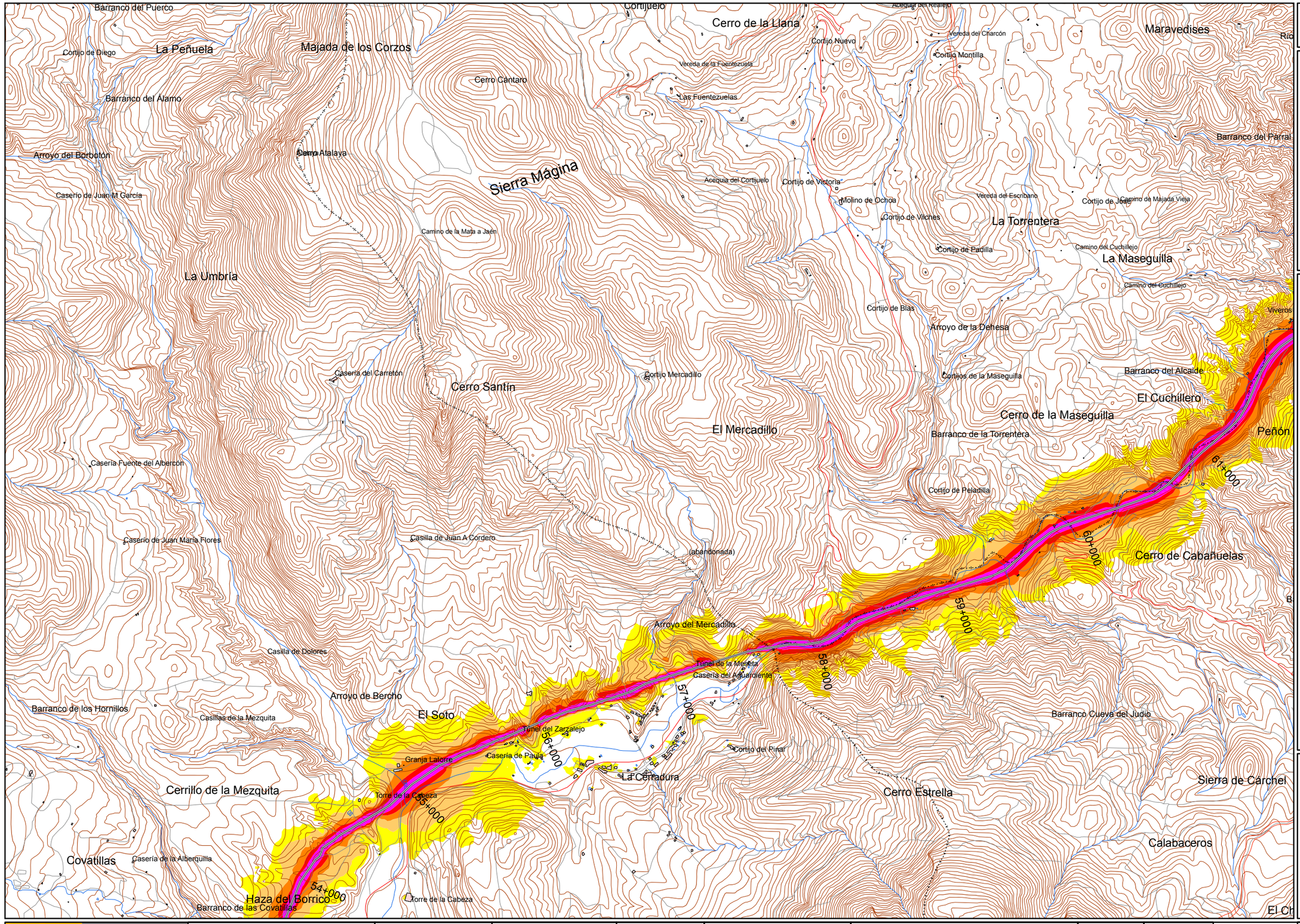

UNIDAD DE MAPA

A-44
(P.K. 0+000 - P.K. 167+800)

TABLAS DE DATOS

LEYENDA TEMÁTICA

Nivel sonoro (dB(A))

- 55-60
- 60-65
- 65-70
- 70-75
- >75

Tipos de edificio

- Uso residencial
- Uso industrial o comercial
- Uso sanitario o docente

Elementos cartográficos

- Eje de la carretera en estudio
- Curva de nivel
- Piscina / río / lago
- Zona arbolada / jardines
- Límite de municipio
- Otras carreteras
- Otros elementos cartográficos

Otros elementos

- Pantalla acústica
- Dique de tierra

DISTRIBUCIÓN DE MINUTA

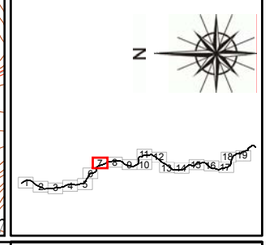

MINISTERIO DE FOMENTO SECRETARIA DE ESTADO DE INFRAESTRUCTURAS Y PLANIFICACIÓN SECRETARÍA GENERAL DE INFRAESTRUCTURAS DIRECCIÓN GENERAL DE CARRETERAS	PLAN SECTORIAL DE CARRETERAS 2005-2012 MAPAS ESTRATÉGICOS DE RUIDO AUTOVÍA A-44 Y N-323: BAILÉN - MOTRIL	EL INGENIERO DIRECTOR DEL ESTUDIO D.JESÚS RUBIO ALFÉREZ	CONSULTOR geoplank	AUTOR DEL ESTUDIO D.ALFREDO DIEGO ABASCAL	ESCALAS 1:25000 0 62.5 125 250 375 500 m UNE A3 ORIGINALES	TITULO COMPLEMENTARIO AUTOVÍA DE SIERRA NEVADA (A-44) Y N-323: BAILÉN - MOTRIL	CLAVE EP4-E-167	Nº PLANO A.1.1 HOJA 7 DE 19 FECHA MAYO 2006 Nº DE PÁGINA	DESIGNACIÓN MAPA DE NIVELES SONOROS. LDEN

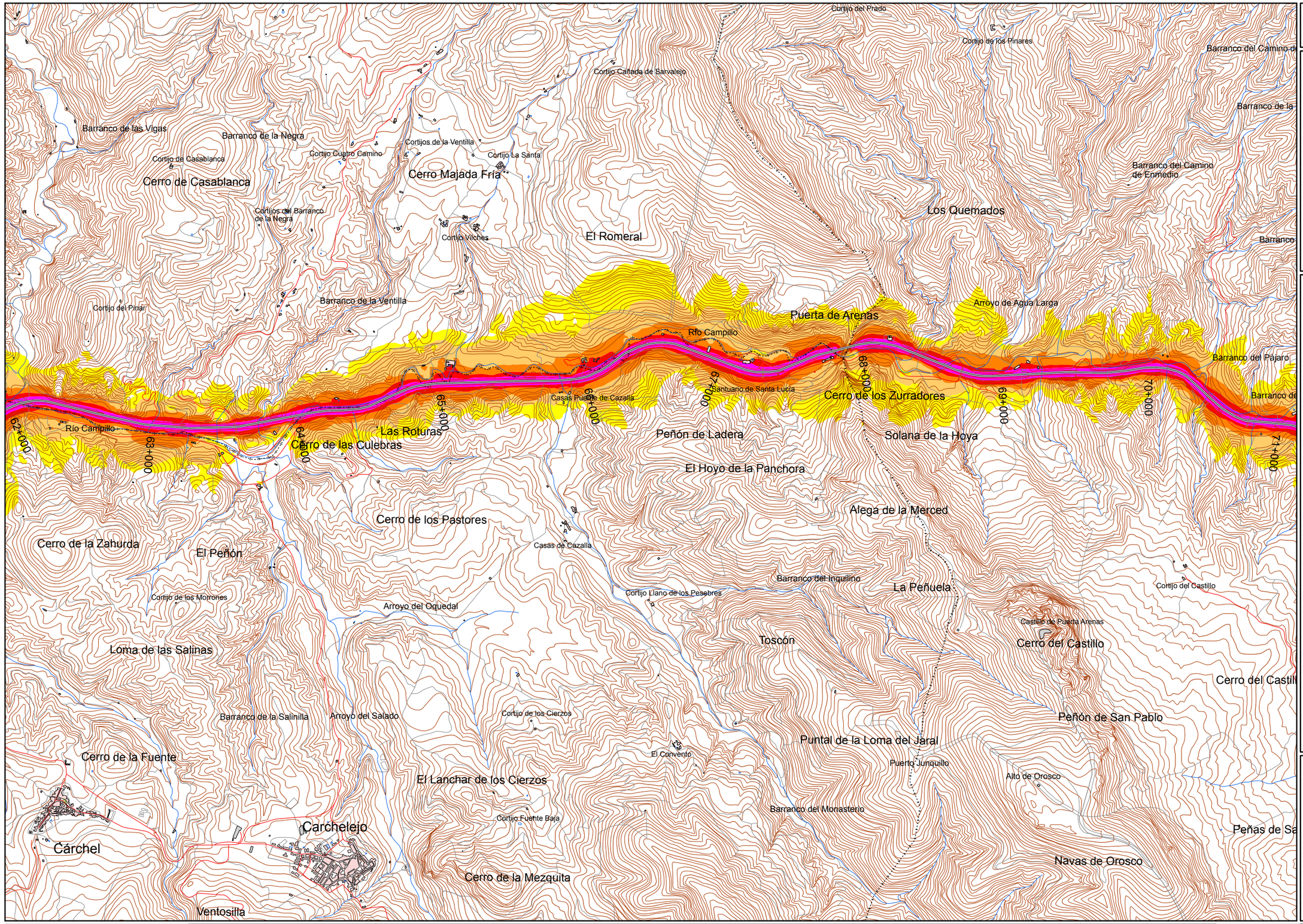

UNIDAD DE MAPA

A-44
(P.K. 0+000 - P.K. 167+800)

TABLAS DE DATOS

LEYENDA TEMÁTICA

Nivel sonoro (dB(A))

- 55-60
- 60-65
- 65-70
- 70-75
- >75

Tipos de edificio

- Uso residencial
- Uso industrial o comercial
- Uso sanitario o docente

Elementos cartográficos

- Eje de la carretera en estudio
- Curva de nivel
- Piscina / río / lago
- Zona arbolada / jardines
- Límite de municipio
- Otras carreteras
- Otros elementos cartográficos

Otros elementos

- Pantalla acústica
- Dique de tierra

DISTRIBUCIÓN DE MINUTA

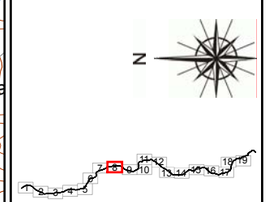

MINISTERIO DE FOMENTO SECRETARÍA DE ESTADO DE INFRAESTRUCTURAS Y PLANIFICACIÓN SECRETARÍA GENERAL DE INFRAESTRUCTURAS DIRECCIÓN GENERAL DE CARRETERAS	PLAN SECTORIAL DE CARRETERAS 2005-2012 MAPAS ESTRATÉGICOS DE RUIDO AUTOVÍA A-44 Y N-323: BAILÉN - MOTRIL	EL INGENIERO DIRECTOR DEL ESTUDIO D.JESÚS RUBIO ALFÉREZ	CONSULTOR geoplank	AUTOR DEL ESTUDIO D.ALFREDO DIEGO ABASCAL	ESCALAS 1:25000 0 62.5 125 250 375 500 m UNE A3 ORIGINALES	TITULO COMPLEMENTARIO AUTOVÍA DE SIERRA NEVADA (A-44) Y N-323: BAILÉN - MOTRIL	CLAVE EP4-E-167	Nº PLANO A.1.1 HOJA 8 DE 19	FECHA MAYO 2006 Nº DE PÁGINA	DESIGNACIÓN MAPA DE NIVELES SONOROS. LDEN

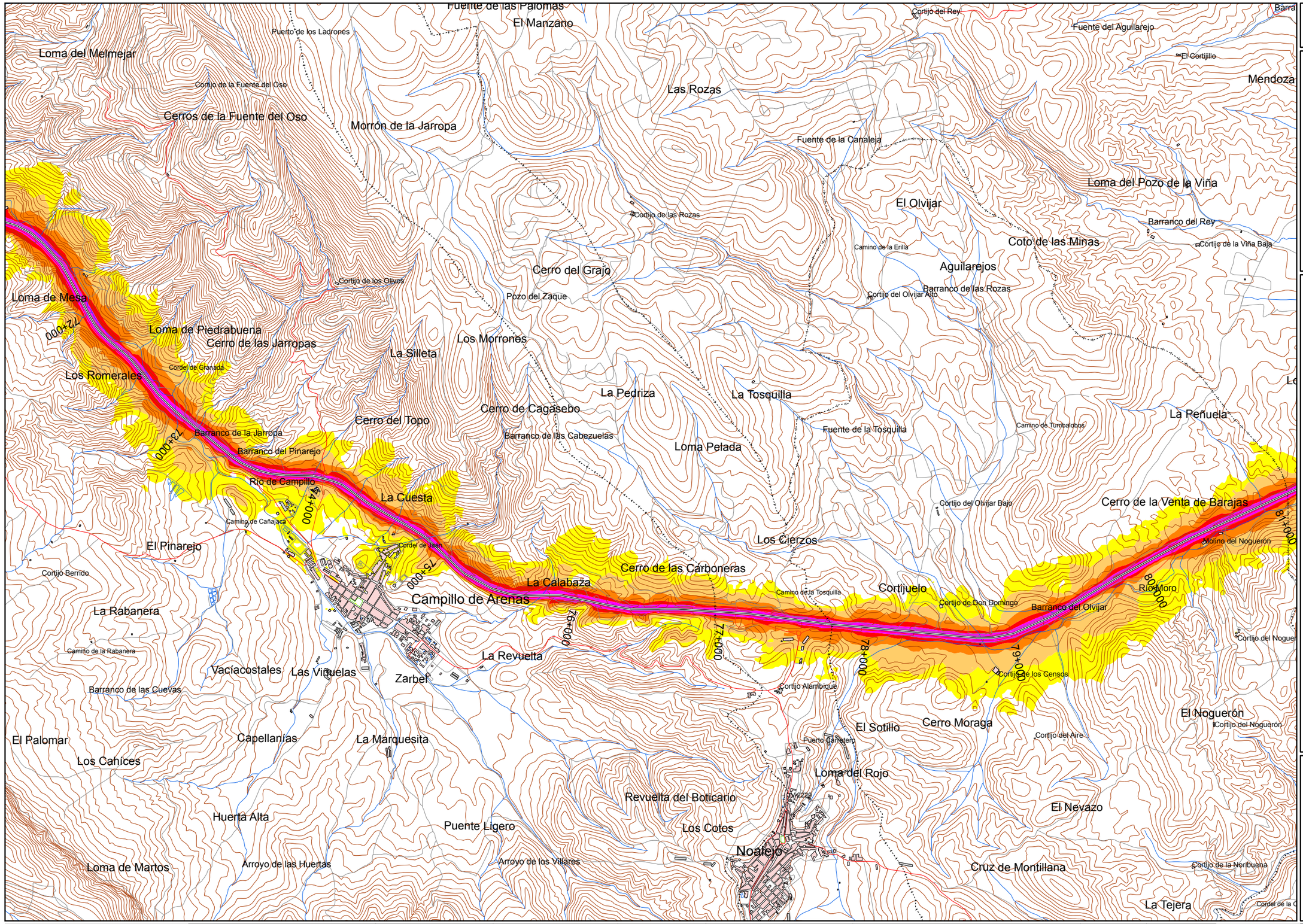

UNIDAD DE MAPA

A-44
(P.K. 0+000 - P.K. 167+800)

TABLAS DE DATOS

LEYENDA TEMÁTICA

Nivel sonoro (dB(A))

- 55-60
- 60-65
- 65-70
- 70-75
- >75

Tipos de edificio

- Uso residencial
- Uso industrial o comercial
- Uso sanitario o docente

Elementos cartográficos

- Eje de la carretera en estudio
- Curva de nivel
- Piscina / río / lago
- Zona arbolada / jardines
- Límite de municipio
- Otras carreteras
- Otros elementos cartográficos

Otros elementos

- Pantalla acústica
- Dique de tierra

DISTRIBUCIÓN DE MINUTA

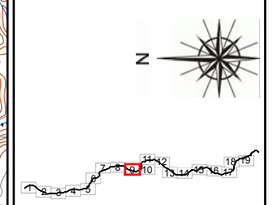

MINISTERIO DE FOMENTO SECRETARÍA DE ESTADO DE INFRAESTRUCTURAS Y PLANIFICACIÓN SECRETARÍA GENERAL DE INFRAESTRUCTURAS DIRECCIÓN GENERAL DE CARRETERAS	PLAN SECTORIAL DE CARRETERAS 2005-2012 MAPAS ESTRATÉGICOS DE RUIDO AUTOVÍA A-44 Y N-323: BAILÉN - MOTRIL	EL INGENIERO DIRECTOR DEL ESTUDIO D.JESÚS RUBIO ALFÉREZ	CONSULTOR geoplank	AUTOR DEL ESTUDIO D.ALFREDO DIEGO ABASCAL	ESCALAS 1:25000 0 62.5 125 250 375 500 m UNE A3 ORIGINALES	TITULO COMPLEMENTARIO AUTOVÍA DE SIERRA NEVADA (A-44) Y N-323: BAILÉN - MOTRIL	CLAVE EP4-E-167	Nº PLANO A.1.1 HOJA 9 DE 19	FECHA MAYO 2006 Nº DE PÁGINA	DESIGNACIÓN MAPA DE NIVELES SONOROS. LDEN

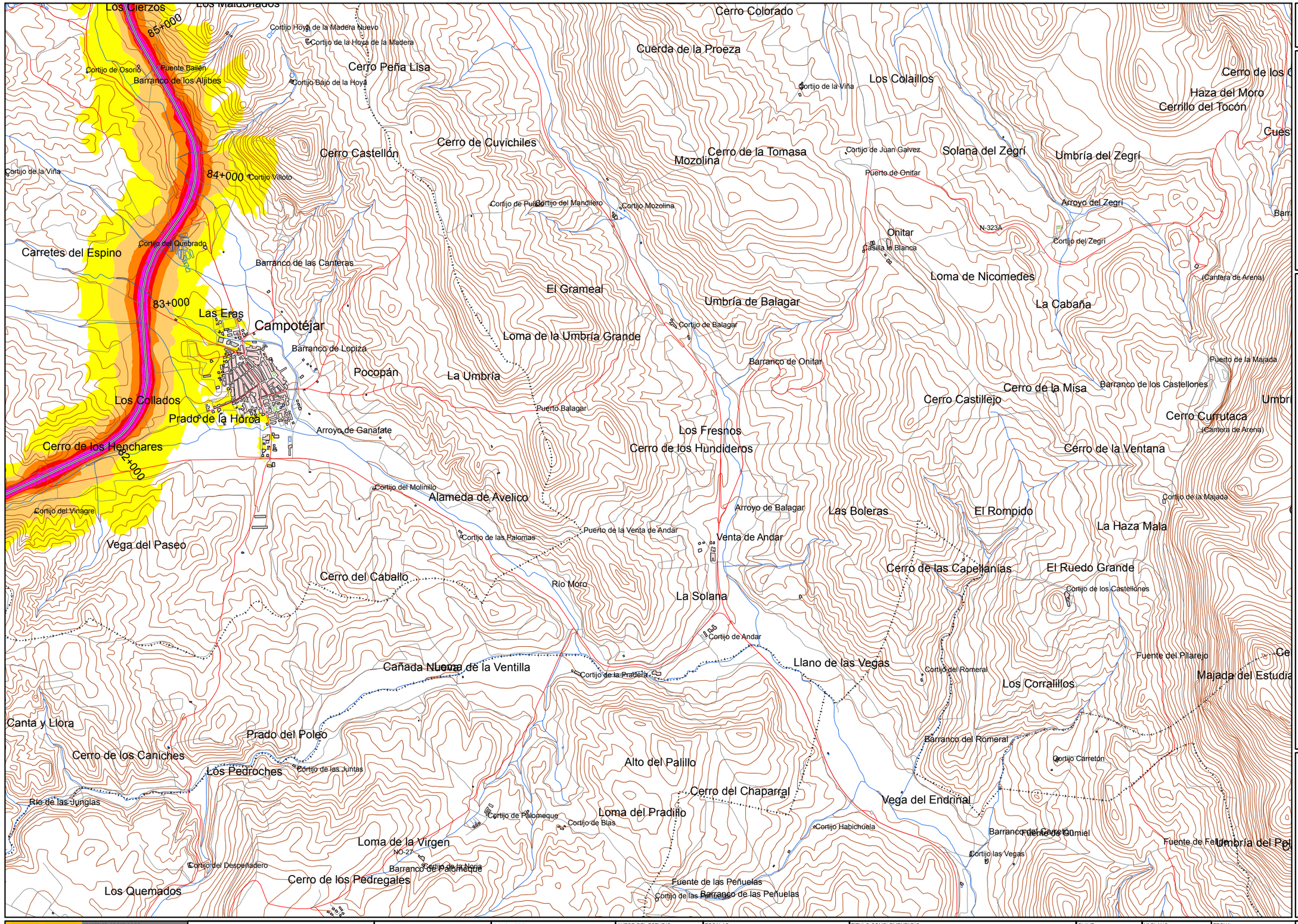

UNIDAD DE MAPA

A-44
(P.K. 0+000 - P.K. 167+800)

TABLAS DE DATOS

LEYENDA TEMÁTICA

Nivel sonoro (dB(A))

- 55-60
- 60-65
- 65-70
- 70-75
- >75

Tipos de edificio

- Uso residencial
- Uso industrial o comercial
- Uso sanitario o docente

Elementos cartográficos

- Eje de la carretera en estudio
- Curva de nivel
- Piscina / río / lago
- Zona arbolada / jardines
- Límite de municipio
- Otras carreteras
- Otros elementos cartográficos

Otros elementos

- Pantalla acústica
- Dique de tierra

DISTRIBUCIÓN DE MINUTA

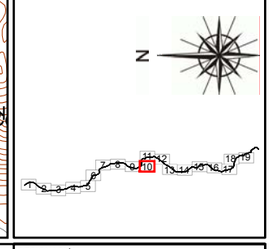

MINISTERIO DE FOMENTO SECRETARÍA DE ESTADO DE INFRAESTRUCTURAS Y PLANIFICACIÓN SECRETARÍA GENERAL DE INFRAESTRUCTURAS DIRECCIÓN GENERAL DE CARRETERAS	PLAN SECTORIAL DE CARRETERAS 2005-2012 MAPAS ESTRATÉGICOS DE RUIDO AUTOVÍA A-44 Y N-323: BAILÉN - MOTRIL	EL INGENIERO DIRECTOR DEL ESTUDIO D.JESÚS RUBIO ALFÉREZ	CONSULTOR geoplank	AUTOR DEL ESTUDIO D.ALFREDO DIEGO ABASCAL	ESCALAS 1:25000 0 62.5 125 250 375 500 m UNE A3 ORIGINALES	TITULO COMPLEMENTARIO AUTOVÍA DE SIERRA NEVADA (A-44) Y N-323: BAILÉN - MOTRIL	CLAVE EP4-E-167	Nº PLANO A.1.1 HOJA 10 DE 19	FECHA MAYO 2006 Nº DE PÁGINA	DESIGNACIÓN MAPA DE NIVELES SONOROS. LDEN

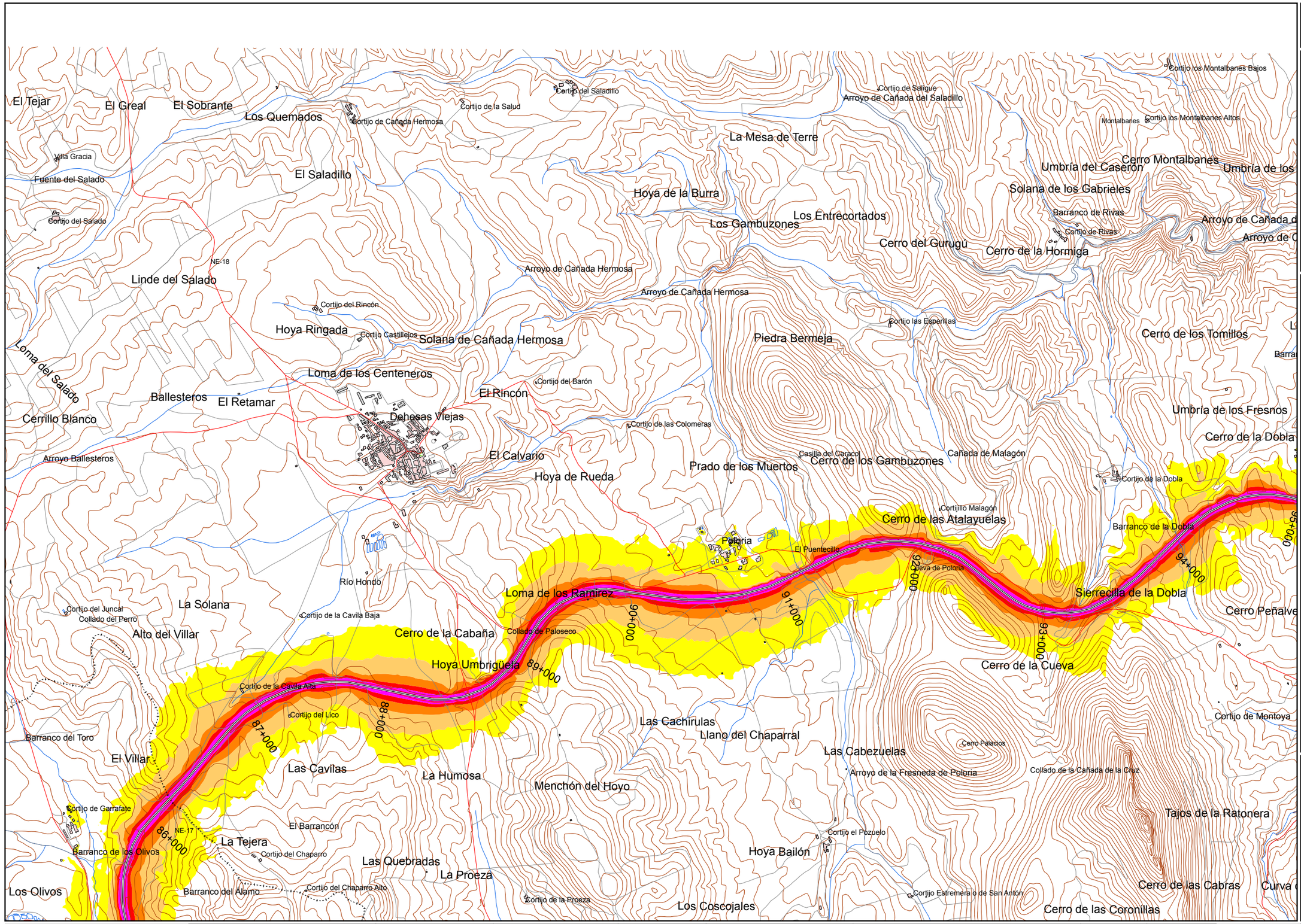

UNIDAD DE MAPA

A-44
(P.K. 0+000 - P.K. 167+800)

TABLAS DE DATOS

LEYENDA TEMÁTICA

Nivel sonoro (dB(A))

- 55-60
- 60-65
- 65-70
- 70-75
- >75

Tipos de edificio

- Uso residencial
- Uso industrial o comercial
- Uso sanitario o docente

Elementos cartográficos

- Eje de la carretera en estudio
- Curva de nivel
- Piscina / río / lago
- Zona arbolada / jardines
- Límite de municipio
- Otras carreteras
- Otros elementos cartográficos

Otros elementos

- Pantalla acústica
- Dique de tierra

DISTRIBUCIÓN DE MINUTA

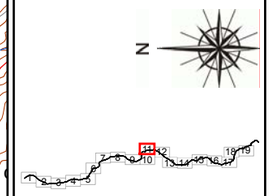

MINISTERIO DE FOMENTO SECRETARÍA DE ESTADO DE INFRAESTRUCTURAS Y PLANIFICACIÓN SECRETARÍA GENERAL DE INFRAESTRUCTURAS DIRECCIÓN GENERAL DE CARRETERAS	PLAN SECTORIAL DE CARRETERAS 2005-2012 MAPAS ESTRATÉGICOS DE RUIDO AUTOVÍA A-44 Y N-323: BAILÉN - MOTRIL	EL INGENIERO DIRECTOR DEL ESTUDIO D.JESÚS RUBIO ALFÉREZ	CONSULTOR geoplank	AUTOR DEL ESTUDIO D.ALFREDO DIEGO ABASCAL	ESCALAS 1:25000 0 62.5 125 250 375 500 m UNE A3 ORIGINALES	TITULO COMPLEMENTARIO AUTOVÍA DE SIERRA NEVADA (A-44) Y N-323: BAILÉN - MOTRIL	CLAVE EP4-E-167	Nº PLANO A.1.1 HOJA 11 DE 19	FECHA MAYO 2006 Nº DE PÁGINA	DESIGNACIÓN MAPA DE NIVELES SONOROS. LDEN

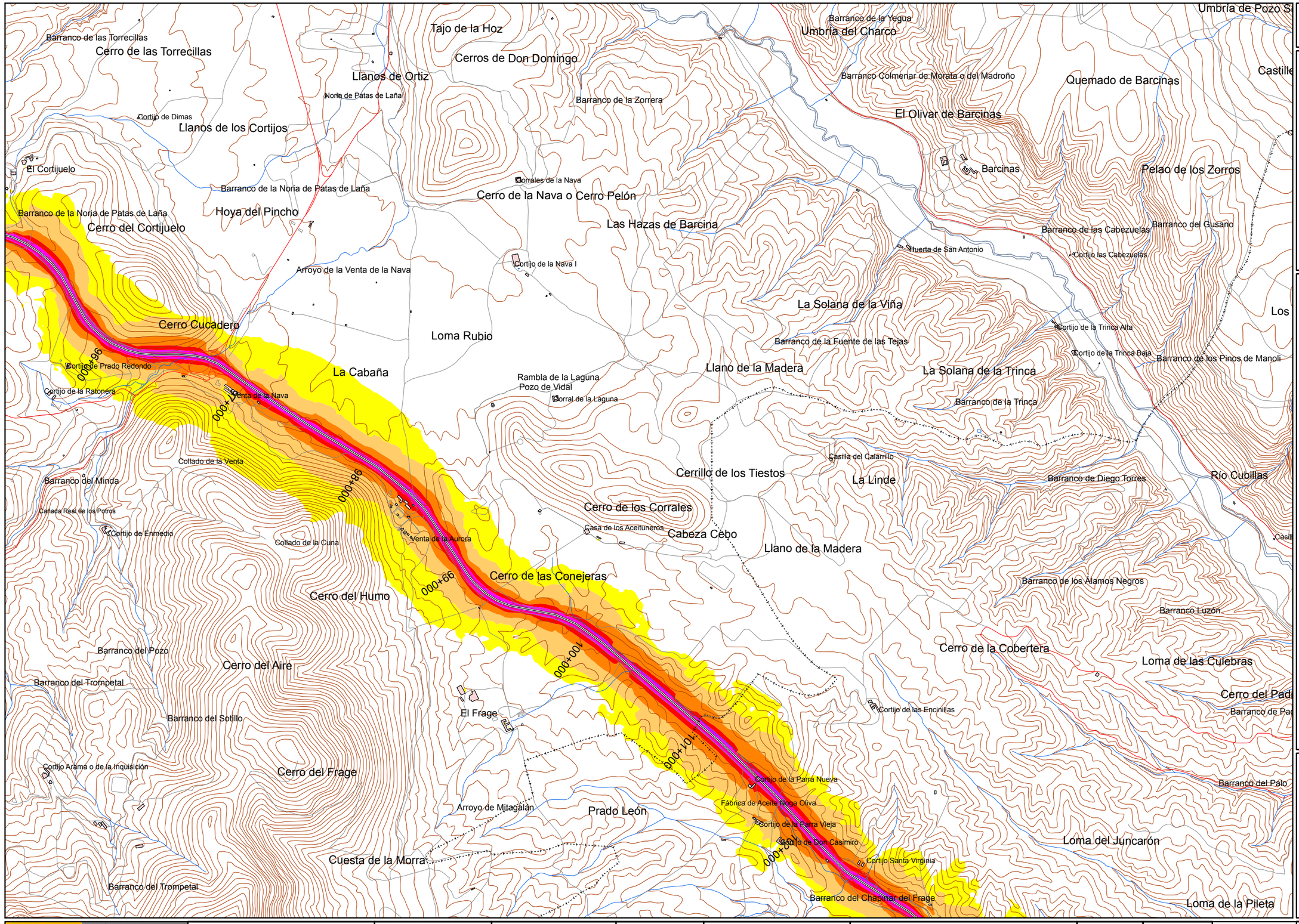

UNIDAD DE MAPA

A-44
(P.K. 0+000 - P.K. 167+800)

TABLAS DE DATOS

LEYENDA TEMÁTICA

Nivel sonoro (dB(A))

- 55-60
- 60-65
- 65-70
- 70-75
- >75

Tipos de edificio

- Uso residencial
- Uso industrial o comercial
- Uso sanitario o docente

Elementos cartográficos

- Eje de la carretera en estudio
- Curva de nivel
- Piscina / río / lago
- Zona arbolada / jardines
- Límite de municipio
- Otras carreteras
- Otros elementos cartográficos

Otros elementos

- Pantalla acústica
- Dique de tierra

DISTRIBUCIÓN DE MINUTA

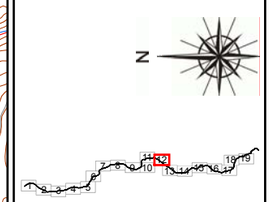

MINISTERIO DE FOMENTO SECRETARÍA DE ESTADO DE INFRAESTRUCTURAS Y PLANIFICACIÓN SECRETARÍA GENERAL DE INFRAESTRUCTURAS DIRECCIÓN GENERAL DE CARRETERAS	PLAN SECTORIAL DE CARRETERAS 2005-2012 MAPAS ESTRATÉGICOS DE RUIDO AUTOVÍA A-44 Y N-323: BAILÉN - MOTRIL	EL INGENIERO DIRECTOR DEL ESTUDIO D.JESÚS RUBIO ALFÉREZ	CONSULTOR geoplank	AUTOR DEL ESTUDIO D.ALFREDO DIEGO ABASCAL	ESCALAS 1:25000 0 62.5 125 250 375 500 m UNE A3 ORIGINALES	TITULO COMPLEMENTARIO AUTOVÍA DE SIERRA NEVADA (A-44) Y N-323: BAILÉN - MOTRIL	CLAVE EP4-E-167	Nº PLANO A.1.1 HOJA 12 DE 19	FECHA MAYO 2006 Nº DE PÁGINA	DESIGNACIÓN MAPA DE NIVELES SONOROS. LDEN

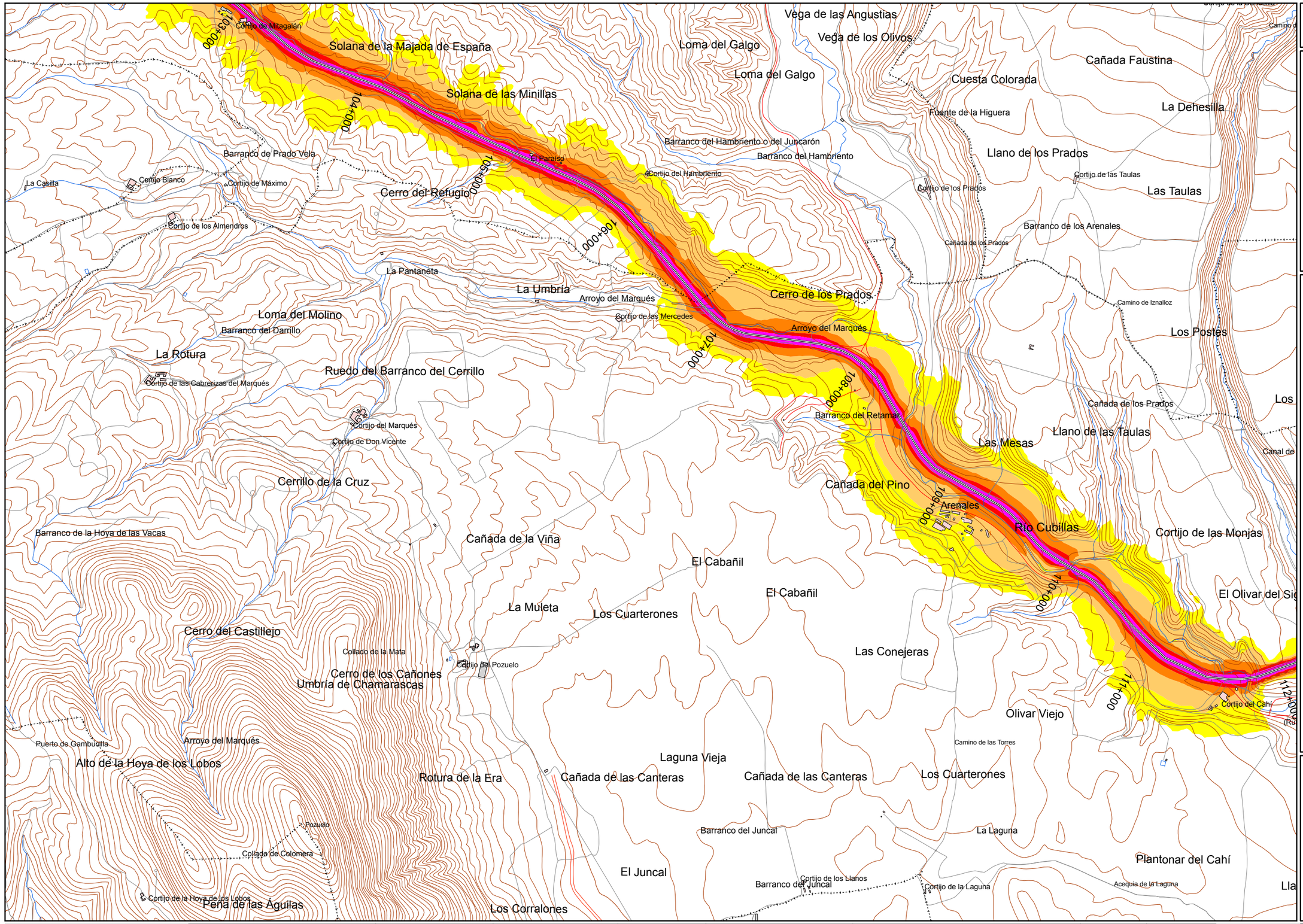

UNIDAD DE MAPA

A-44
(P.K. 0+000 - P.K. 167+800)

TABLAS DE DATOS

LEYENDA TEMÁTICA

Nivel sonoro (dB(A))

- 55-60
- 60-65
- 65-70
- 70-75
- >75

Tipos de edificio

- Uso residencial
- Uso industrial o comercial
- Uso sanitario o docente

Elementos cartográficos

- Eje de la carretera en estudio
- Curva de nivel
- Piscina / río / lago
- Zona arbolada / jardines
- Límite de municipio
- Otras carreteras
- Otros elementos cartográficos

Otros elementos

- Pantalla acústica
- Dique de tierra

DISTRIBUCIÓN DE MINUTA

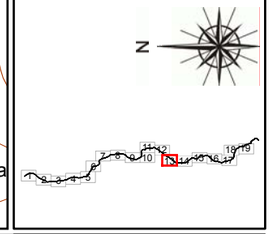

MINISTERIO DE FOMENTO SECRETARÍA DE ESTADO DE INFRAESTRUCTURAS Y PLANIFICACIÓN SECRETARÍA GENERAL DE INFRAESTRUCTURAS DIRECCIÓN GENERAL DE CARRETERAS	PLAN SECTORIAL DE CARRETERAS 2005-2012 MAPAS ESTRATÉGICOS DE RUIDO AUTOVÍA A-44 Y N-323: BAILÉN - MOTRIL	EL INGENIERO DIRECTOR DEL ESTUDIO D.JESÚS RUBIO ALFEREZ	CONSULTOR geoplank	AUTOR DEL ESTUDIO D.ALFREDO DIEGO ABASCAL	ESCALAS 1:25000 0 62.5 125 250 375 500 m UNE A3 ORIGINALES	TITULO COMPLEMENTARIO AUTOVÍA DE SIERRA NEVADA (A-44) Y N-323: BAILÉN - MOTRIL	CLAVE EP4-E-167	Nº PLANO A.1.1 HOJA 13 DE 19	FECHA MAYO 2006 Nº DE PÁGINA	DESIGNACIÓN MAPA DE NIVELES SONOROS. LDEN

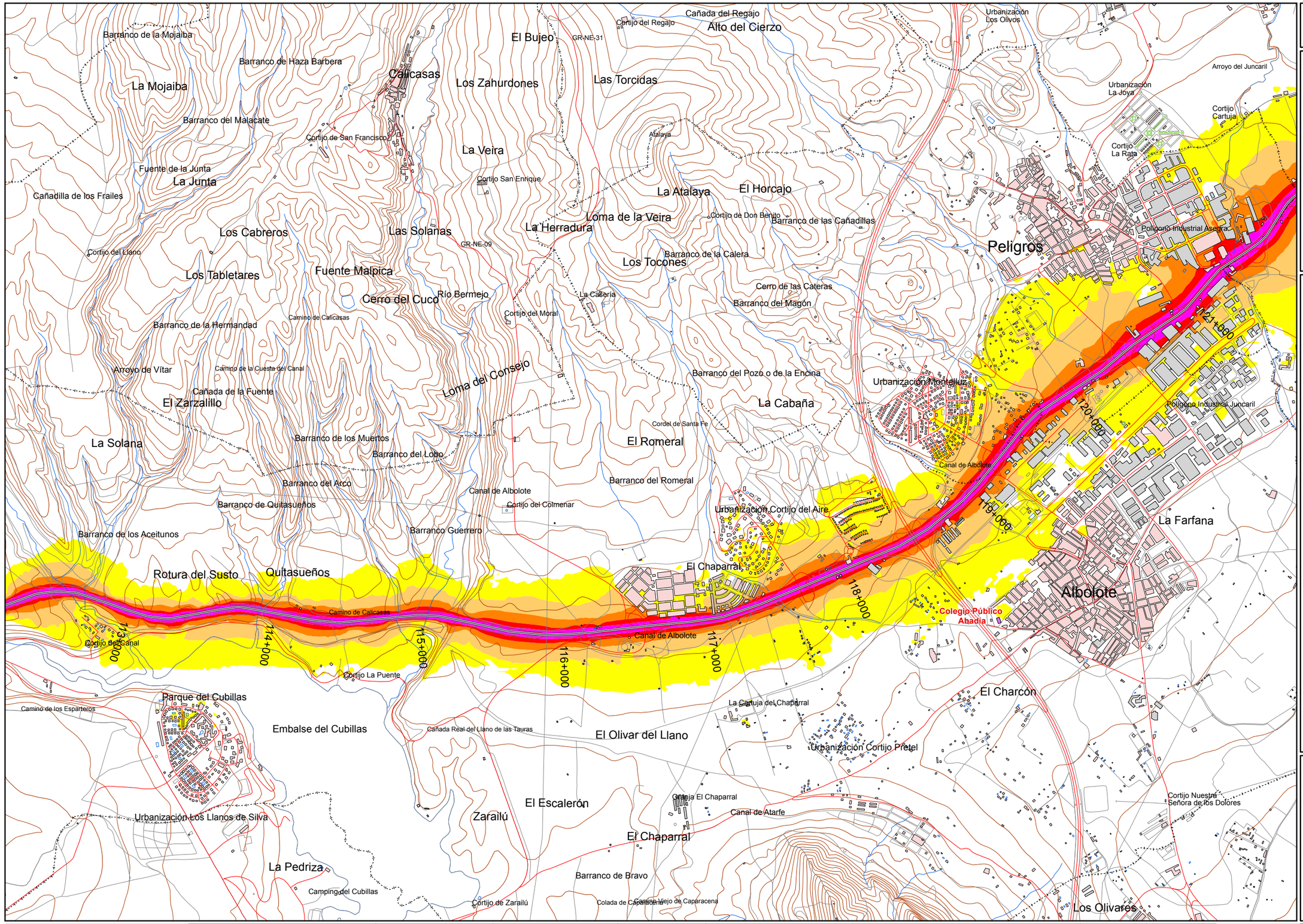

UNIDAD DE MAPA

A-44
(P.K. 0+000 - P.K. 167+800)

TABLAS DE DATOS

LEYENDA TEMÁTICA

Nivel sonoro (dB(A))

- 55-60
- 60-65
- 65-70
- 70-75
- >75

Tipos de edificio

- Uso residencial
- Uso industrial o comercial
- Uso sanitario o docente

Elementos cartográficos

- Eje de la carretera en estudio
- Curva de nivel
- Piscina / río / lago
- Zona arbolada / jardines
- Límite de municipio
- Otras carreteras
- Otros elementos cartográficos

Otros elementos

- Pantalla acústica
- Dique de tierra

DISTRIBUCIÓN DE MINUTA

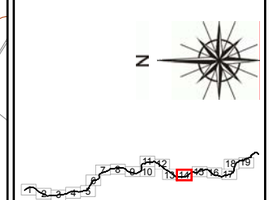

MINISTERIO DE FOMENTO SECRETARÍA DE ESTADO DE INFRAESTRUCTURAS Y PLANIFICACIÓN SECRETARÍA GENERAL DE INFRAESTRUCTURAS DIRECCIÓN GENERAL DE CARRETERAS	PLAN SECTORIAL DE CARRETERAS 2005-2012 MAPAS ESTRATÉGICOS DE RUIDO AUTOVÍA A-44 Y N-323: BAILÉN - MOTRIL	EL INGENIERO DIRECTOR DEL ESTUDIO D.JESÚS RUBIO ALFÉREZ	CONSULTOR geoplank	AUTOR DEL ESTUDIO D.ALFREDO DIEGO ABASCAL	ESCALAS 1:25000 0 62.5 125 250 375 500 m UNE A3 ORIGINALES	TITULO COMPLEMENTARIO AUTOVÍA DE SIERRA NEVADA (A-44) Y N-323: BAILÉN - MOTRIL	CLAVE EP4-E-167	Nº PLANO A.1.1 HOJA 14 DE 19	FECHA MAYO 2006 Nº DE PÁGINA	DESIGNACIÓN MAPA DE NIVELES SONOROS. LDEN

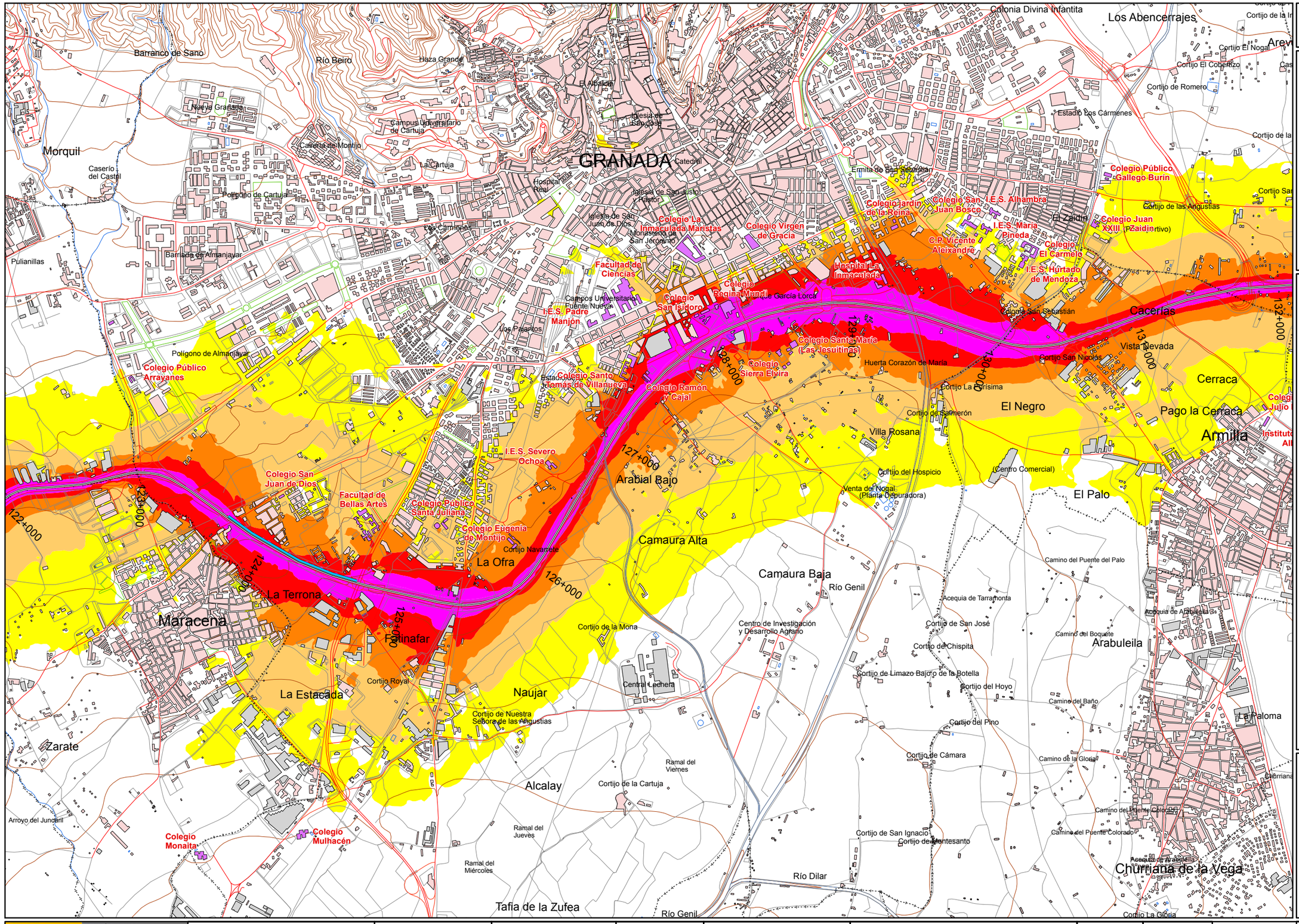

UNIDAD DE MAPA

A-44
(P.K. 0+000 - P.K. 167+800)

TABLAS DE DATOS

LEYENDA TEMÁTICA

Nivel sonoro (dB(A))

- 55-60
- 60-65
- 65-70
- 70-75
- >75

Tipos de edificio

- Uso residencial
- Uso industrial o comercial
- Uso sanitario o docente

Elementos cartográficos

- Eje de la carretera en estudio
- Curva de nivel
- Piscina / río / lago
- Zona arbolada / jardines
- Límite de municipio
- Otras carreteras
- Otros elementos cartográficos

Otros elementos

- Pantalla acústica
- Dique de tierra

DISTRIBUCIÓN DE MINUTA

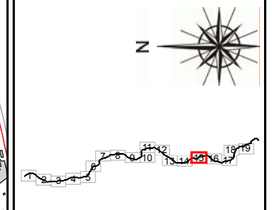

MINISTERIO DE FOMENTO SECRETARÍA DE ESTADO DE INFRAESTRUCTURAS Y PLANIFICACIÓN SECRETARÍA GENERAL DE INFRAESTRUCTURAS DIRECCIÓN GENERAL DE CARRETERAS	PLAN SECTORIAL DE CARRETERAS 2005-2012 MAPAS ESTRATÉGICOS DE RUIDO AUTOVÍA A-44 Y N-323: BAILÉN - MOTRIL	EL INGENIERO DIRECTOR DEL ESTUDIO D.JESÚS RUBIO ALFÉREZ	CONSULTOR geoplank	AUTOR DEL ESTUDIO D.ALFREDO DIEGO ABASCAL	ESCALAS 1:25000 0 62.5 125 250 375 500 m UNE A3 ORIGINALES	TITULO COMPLEMENTARIO AUTOVÍA DE SIERRA NEVADA (A-44) Y N-323: BAILÉN - MOTRIL	CLAVE EP4-E-167	Nº PLANO A.1.1 HOJA 15 DE 19	FECHA MAYO 2006 Nº DE PÁGINA	DESIGNACIÓN MAPA DE NIVELES SONOROS. LDEN

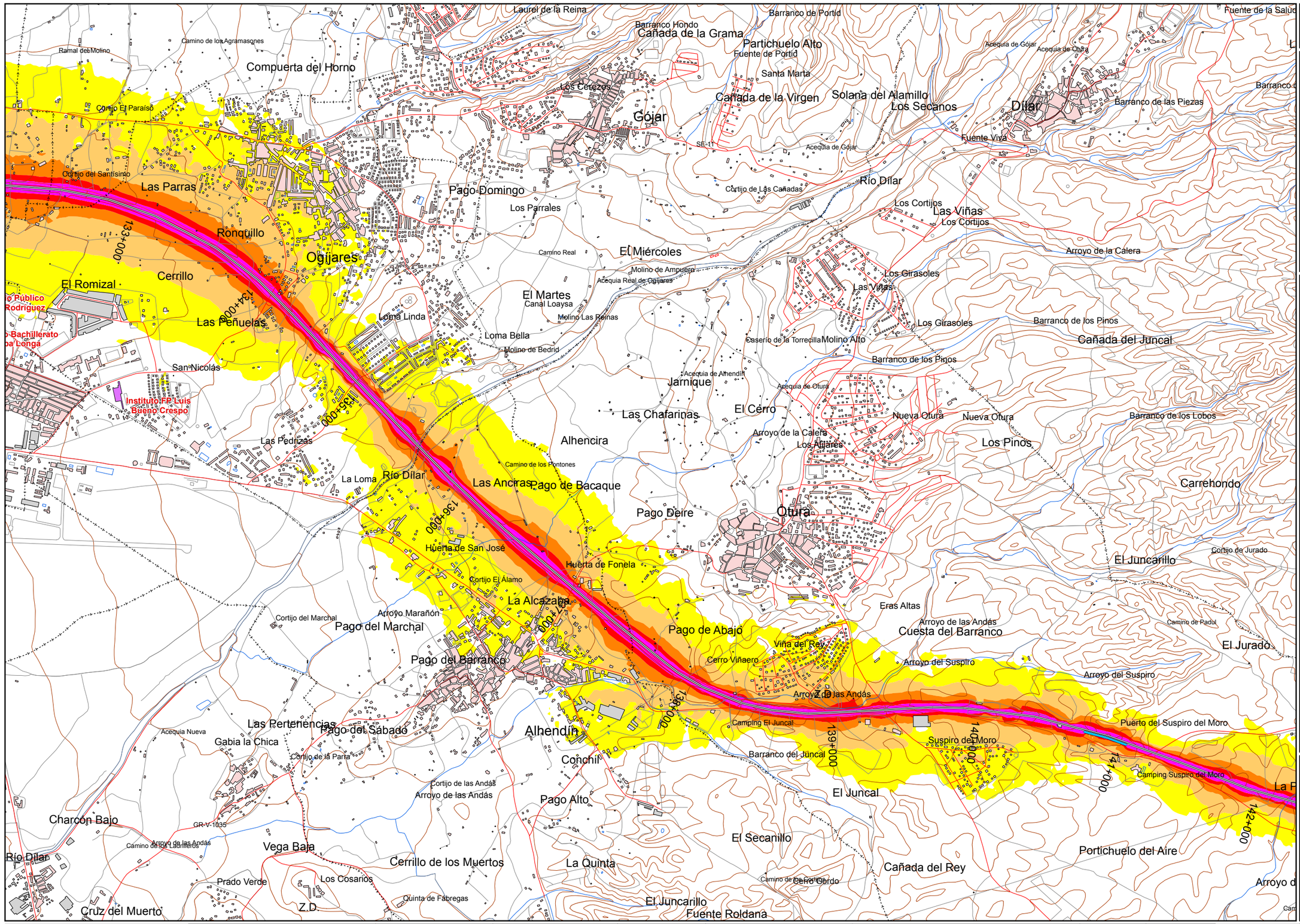

UNIDAD DE MAPA

A-44
(P.K. 0+000 - P.K. 167+800)

TABLAS DE DATOS

LEYENDA TEMÁTICA

Nivel sonoro (dB(A))

- 55-60
- 60-65
- 65-70
- 70-75
- >75

Tipos de edificio

- Uso residencial
- Uso industrial o comercial
- Uso sanitario o docente

Elementos cartográficos

- Eje de la carretera en estudio
- Curva de nivel
- Piscina / río / lago
- Zona arbolada / jardines
- Límite de municipio
- Otras carreteras
- Otros elementos cartográficos

Otros elementos

- Pantalla acústica
- Dique de tierra

DISTRIBUCIÓN DE MINUTA

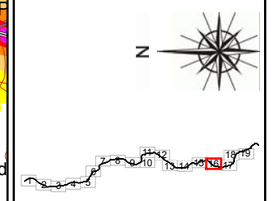

MINISTERIO DE FOMENTO SECRETARÍA DE ESTADO DE INFRAESTRUCTURAS Y PLANIFICACIÓN SECRETARÍA GENERAL DE INFRAESTRUCTURAS DIRECCIÓN GENERAL DE CARRETERAS	PLAN SECTORIAL DE CARRETERAS 2005-2012 MAPAS ESTRATÉGICOS DE RUIDO AUTOVÍA A-44 Y N-323: BAILÉN - MOTRIL	EL INGENIERO DIRECTOR DEL ESTUDIO D.JESÚS RUBIO ALFÉREZ	CONSULTOR geoplank	AUTOR DEL ESTUDIO D.ALFREDO DIEGO ABASCAL	ESCALAS 1:25000 0 62.5125 250 375 500 m UNE A3 ORIGINALES	TITULO COMPLEMENTARIO AUTOVÍA DE SIERRA NEVADA (A-44) Y N-323: BAILÉN - MOTRIL	CLAVE EP4-E-167	Nº PLANO A.1.1 HOJA 16 DE 19	FECHA MAYO 2006 Nº DE PÁGINA	DESIGNACIÓN MAPA DE NIVELES SONOROS. LDEN

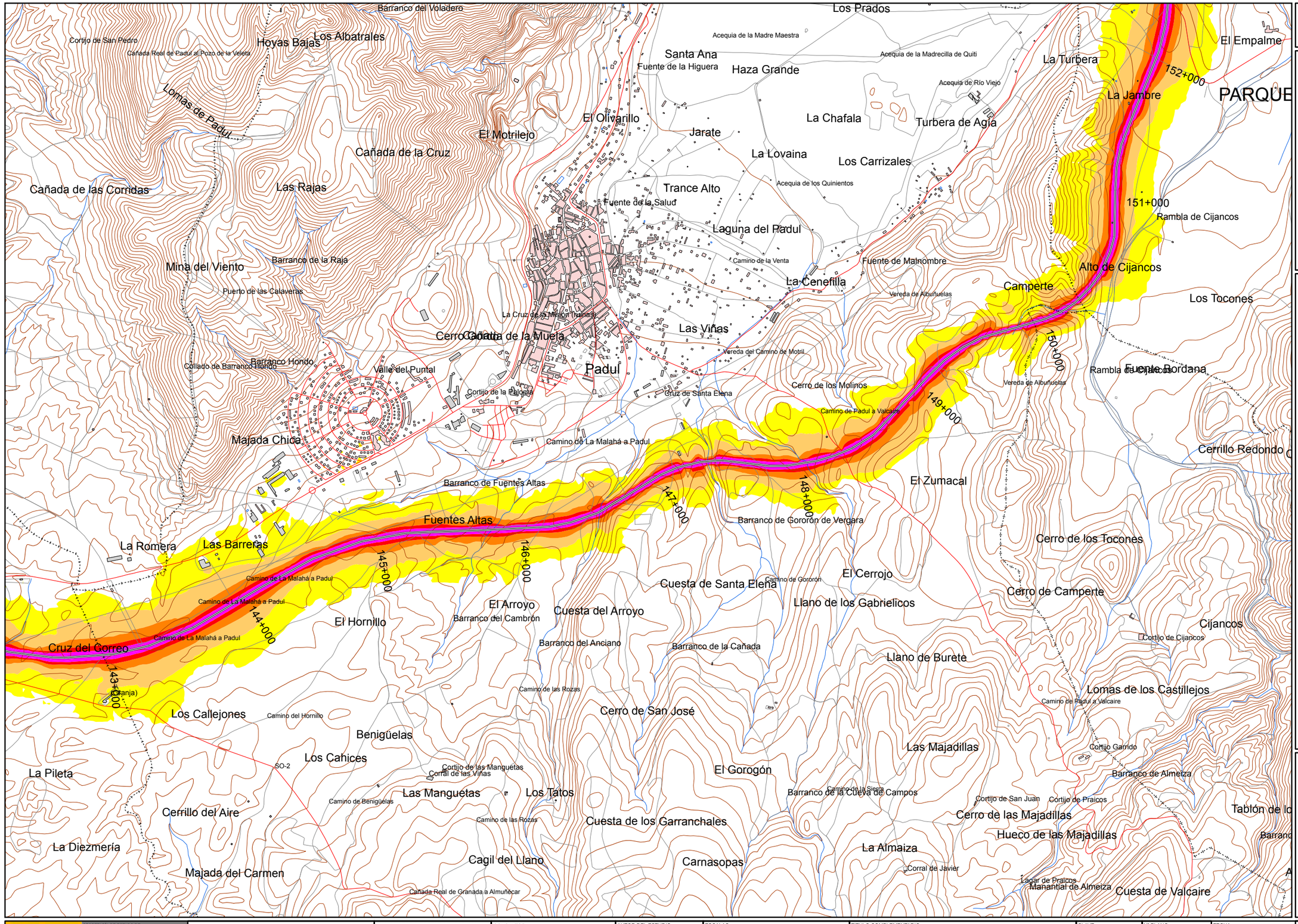

UNIDAD DE MAPA

A-44
(P.K. 0+000 - P.K. 167+800)

TABLAS DE DATOS

LEYENDA TEMÁTICA

Nivel sonoro (dB(A))

- 55-60
- 60-65
- 65-70
- 70-75
- >75

Tipos de edificio

- Uso residencial
- Uso industrial o comercial
- Uso sanitario o docente

Elementos cartográficos

- Eje de la carretera en estudio
- Curva de nivel
- Piscina / río / lago
- Zona arbolada / jardines
- Límite de municipio
- Otras carreteras
- Otros elementos cartográficos

Otros elementos

- Pantalla acústica
- Dique de tierra

DISTRIBUCIÓN DE MINUTA

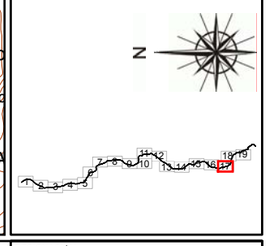

MINISTERIO DE FOMENTO SECRETARÍA DE ESTADO DE INFRAESTRUCTURAS Y PLANIFICACIÓN SECRETARÍA GENERAL DE INFRAESTRUCTURAS DIRECCIÓN GENERAL DE CARRETERAS	PLAN SECTORIAL DE CARRETERAS 2005-2012 MAPAS ESTRATÉGICOS DE RUIDO AUTOVÍA A-44 Y N-323: BAILÉN - MOTRIL	EL INGENIERO DIRECTOR DEL ESTUDIO D.JESÚS RUBIO ALFEREZ	CONSULTOR geoplank	AUTOR DEL ESTUDIO D.ALFREDO DIEGO ABASCAL	ESCALAS 1:25000 0 62.5 125 250 375 500 m UNE A3 ORIGINALES	TITULO COMPLEMENTARIO AUTOVÍA DE SIERRA NEVADA (A-44) Y N-323: BAILÉN - MOTRIL	CLAVE EP4-E-167	Nº PLANO A.1.1 HOJA 17 DE 19	FECHA MAYO 2006 Nº DE PÁGINA	DESIGNACIÓN MAPA DE NIVELES SONOROS. LDEN

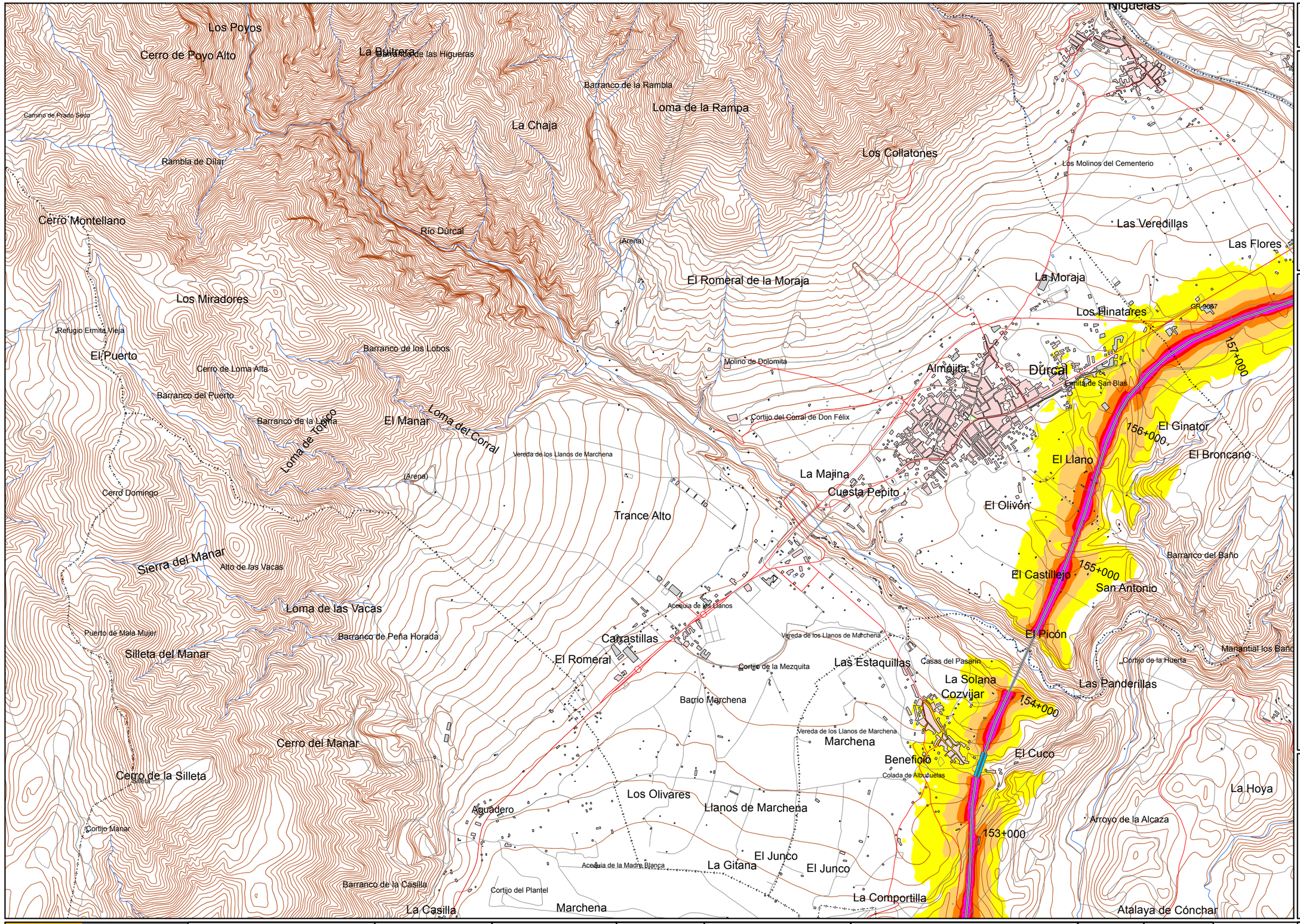

UNIDAD DE MAPA

A-44
(P.K. 0+000 - P.K. 167+800)

TABLAS DE DATOS

LEYENDA TEMÁTICA

Nivel sonoro (dB(A))

- 55-60
- 60-65
- 65-70
- 70-75
- >75

Tipos de edificio

- Uso residencial
- Uso industrial o comercial
- Uso sanitario o docente

Elementos cartográficos

- Eje de la carretera en estudio
- Curva de nivel
- Piscina / río / lago
- Zona arbolada / jardines
- Límite de municipio
- Otras carreteras
- Otros elementos cartográficos

Otros elementos

- Pantalla acústica
- Dique de tierra

DISTRIBUCIÓN DE MINUTA

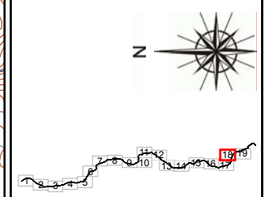

MINISTERIO DE FOMENTO SECRETARÍA DE ESTADO DE INFRAESTRUCTURAS Y PLANIFICACIÓN SECRETARÍA GENERAL DE INFRAESTRUCTURAS DIRECCIÓN GENERAL DE CARRETERAS	PLAN SECTORIAL DE CARRETERAS 2005-2012 MAPAS ESTRATÉGICOS DE RUIDO AUTOVÍA A-44 Y N-323: BAILÉN - MOTRIL	EL INGENIERO DIRECTOR DEL ESTUDIO D.JESÚS RUBIO ALFÉREZ	CONSULTOR geoplank	AUTOR DEL ESTUDIO D.ALFREDO DIEGO ABASCAL	ESCALAS 1:25000 0 62.5 125 250 375 500 m UNE A3 ORIGINALES	TITULO COMPLEMENTARIO AUTOVÍA DE SIERRA NEVADA (A-44) Y N-323: BAILÉN - MOTRIL	CLAVE EP4-E-167	Nº PLANO A.1.1 HOJA 18 DE 19	FECHA MAYO 2006 Nº DE PÁGINA	DESIGNACIÓN MAPA DE NIVELES SONOROS. LDEN

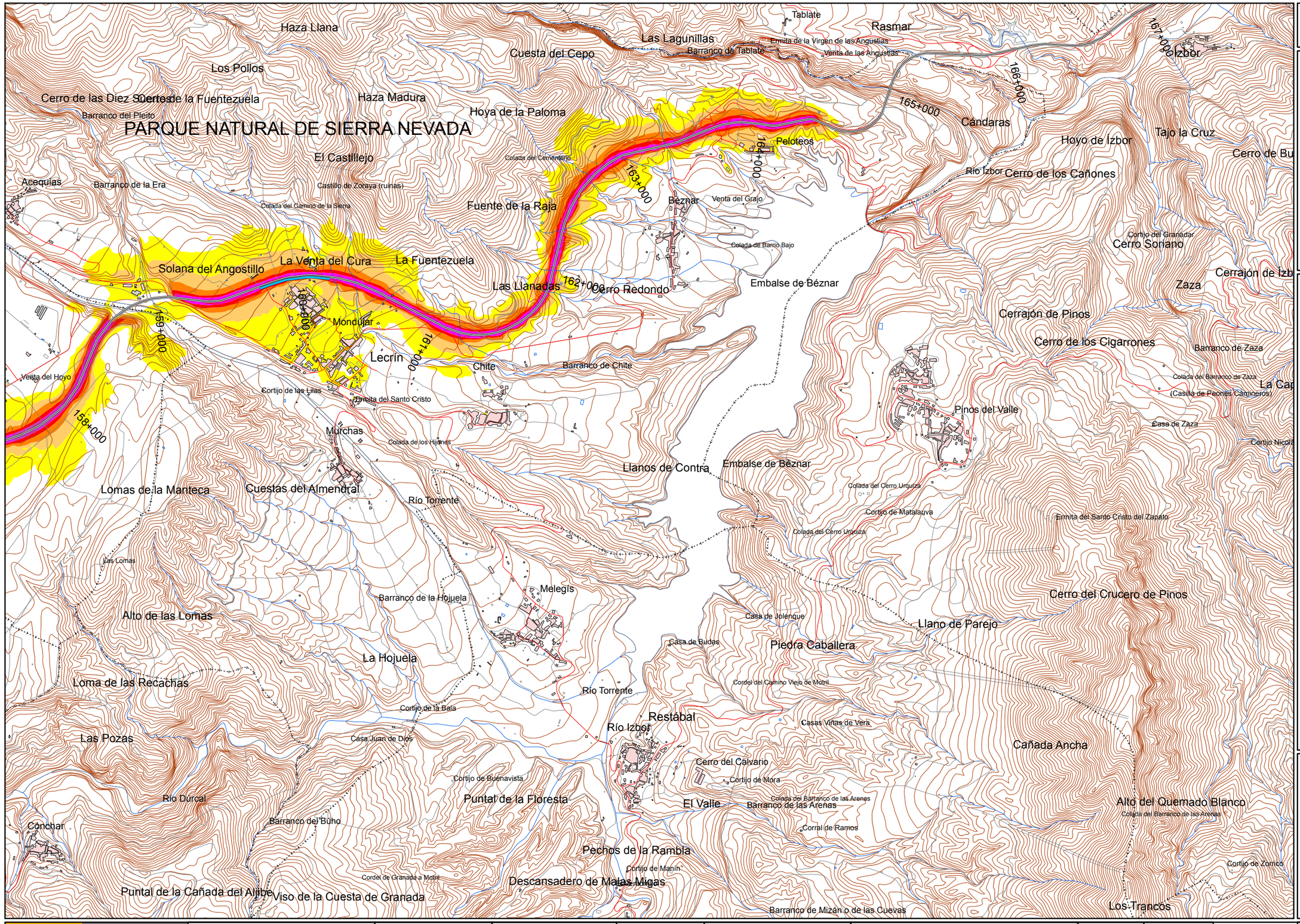

UNIDAD DE MAPA

A-44
(P.K. 0+000 - P.K. 167+800)

TABLAS DE DATOS

LEYENDA TEMÁTICA

Nivel sonoro (dB(A))

- 55-60
- 60-65
- 65-70
- 70-75
- >75

Tipos de edificio

- Uso residencial
- Uso industrial o comercial
- Uso sanitario o docente

Elementos cartográficos

- Eje de la carretera en estudio
- Curva de nivel
- Piscina / río / lago
- Zona arbolada / jardines
- Límite de municipio
- Otras carreteras
- Otros elementos cartográficos

Otros elementos

- Pantalla acústica
- Dique de tierra

DISTRIBUCIÓN DE MINUTA

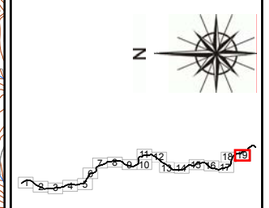

MINISTERIO DE FOMENTO SECRETARÍA DE ESTADO DE INFRAESTRUCTURAS Y PLANIFICACIÓN SECRETARÍA GENERAL DE INFRAESTRUCTURAS DIRECCIÓN GENERAL DE CARRETERAS	PLAN SECTORIAL DE CARRETERAS 2005-2012 MAPAS ESTRATÉGICOS DE RUIDO AUTOVÍA A-44 Y N-323: BAILÉN - MOTRIL	EL INGENIERO DIRECTOR DEL ESTUDIO D.JESÚS RUBIO ALFÉREZ	CONSULTOR geoplank	AUTOR DEL ESTUDIO D.ALFREDO DIEGO ABASCAL	ESCALAS 1:25000 0 62.5 125 250 375 500 m UNE A3 ORIGINALES	TITULO COMPLEMENTARIO AUTOVÍA DE SIERRA NEVADA (A-44) Y N-323: BAILÉN - MOTRIL	CLAVE EP4-E-167	Nº PLANO A.1.1 HOJA 19 DE 19	FECHA MAYO 2006 Nº DE PÁGINA	DESIGNACIÓN MAPA DE NIVELES SONOROS. LDEN