

UNIDAD DE MAPA
ARA-02 (A-68 NO)
(P.K. 242+660 - P.K. 265+600)

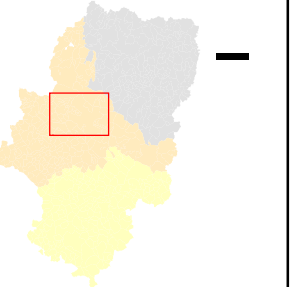
LEYENDA TEMÁTICA
Distribución de hojas

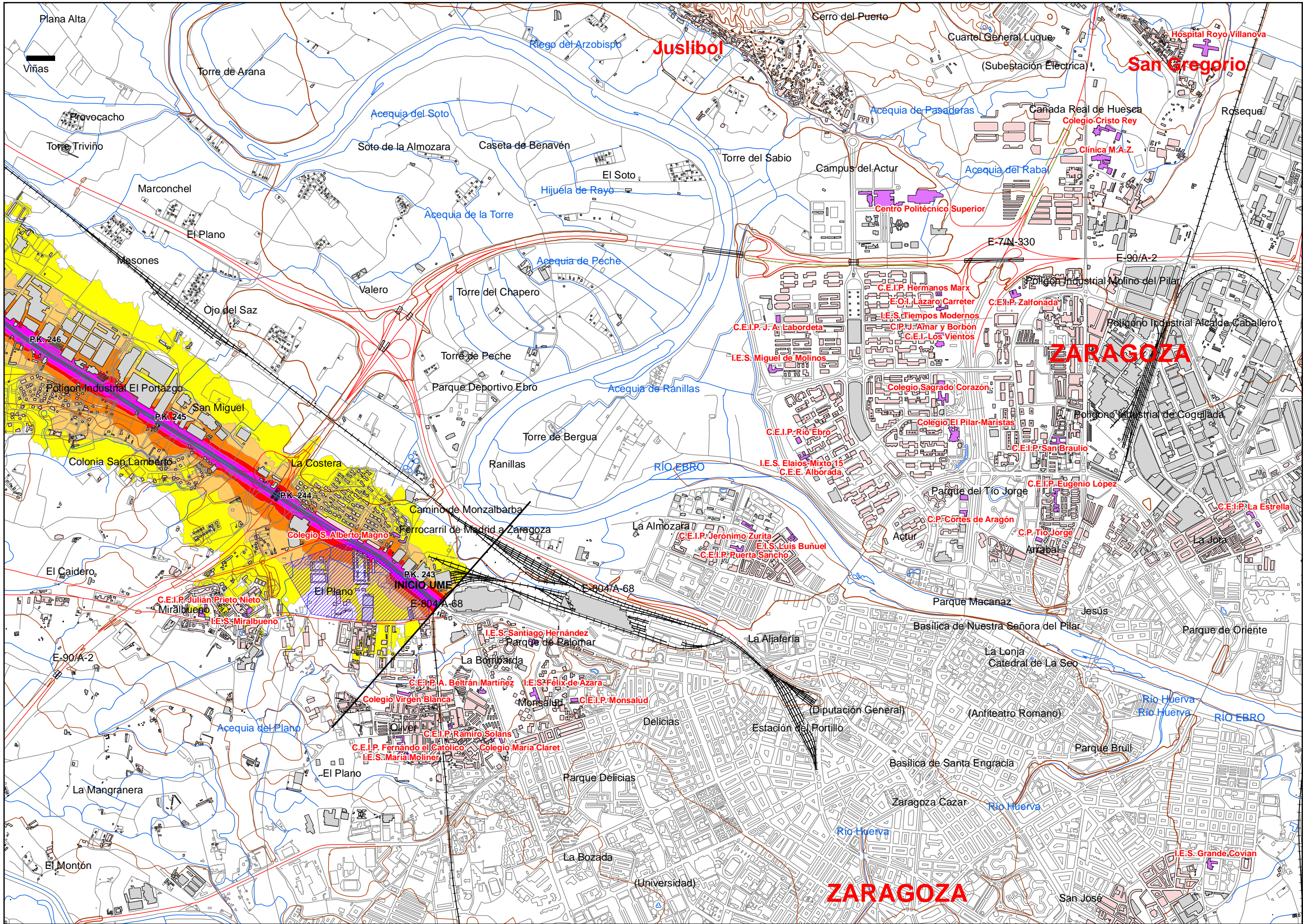
1 Número de hoja

Elementos cartográficos

- Eje de la carretera en estudio
- Otras carreteras
- Núcleos de población
- Términos municipales

LOCALIZACIÓN GENERAL





UNIDAD DE MAPA

ARA-02 (A-68 NO)

(P.K. 242+660 - P.K. 265+600)

LEYENDA TEMÁTICA

Nivel sonoro (dB(A))

55-60	70-75
60-65	>75
65-70	

Tipos de edificio

Usos residenciales
Usos sanitarios o docentes
Otros usos

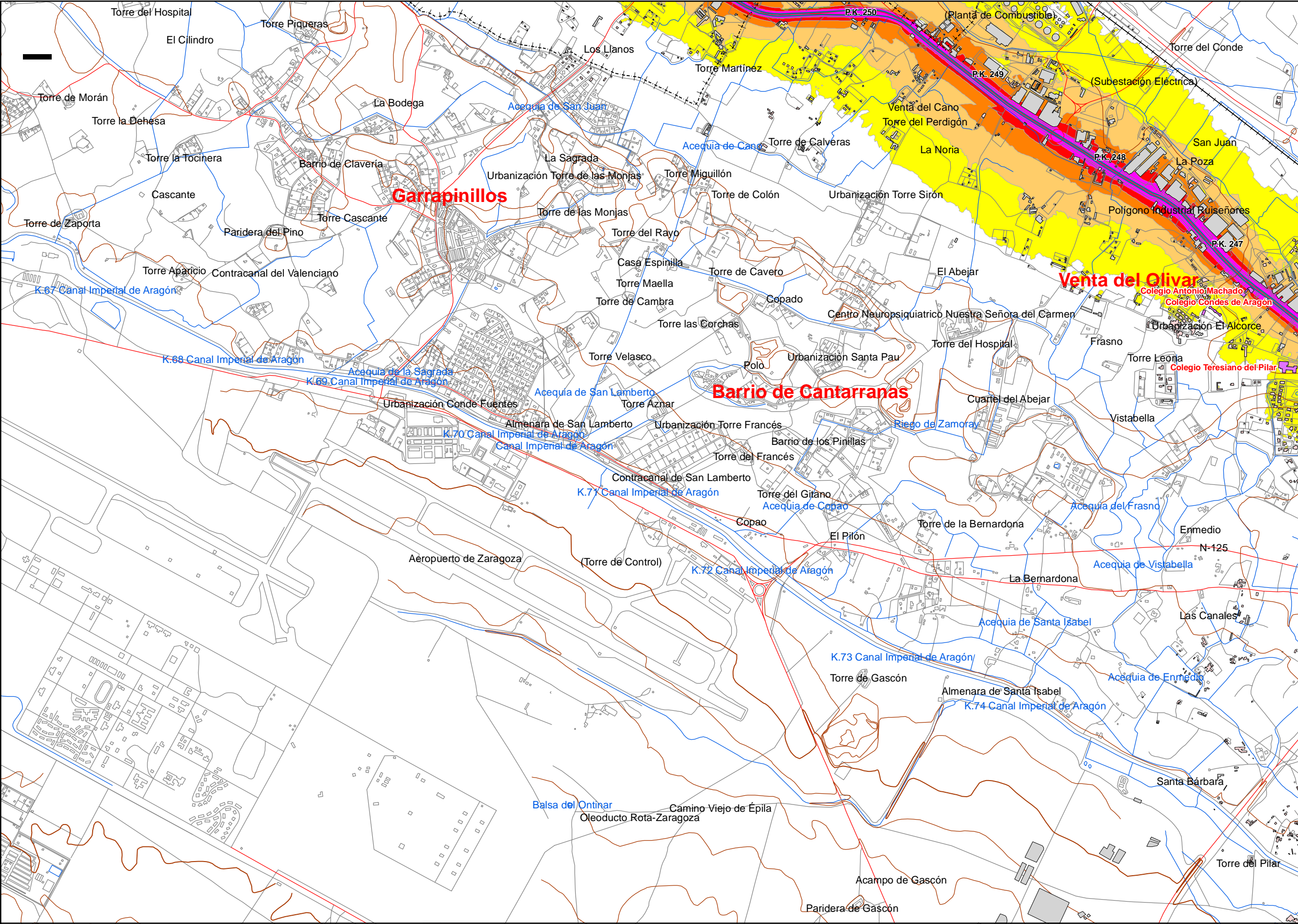
Elementos cartográficos

Eje de la carretera en estudio
Viaductos
Túneles
Otras carreteras
FFCC
Curva de nivel
Piscina / río / lago
Límite de municipio
Otros elementos cartográficos

Otros elementos

Pantalla acústica
Dique de tierra
Zona de nueva construcción

DISTRIBUCIÓN DE MINUTA



UNIDAD DE MAPA
ARA-02 (A-68 NO)
(P.K. 242+660 - P.K. 265+600)

LEYENDA TEMÁTICA

Nivel sonoro (dB(A))

55-60	70-75
60-65	>75
65-70	

Tipos de edificio

Usos residenciales
Usos sanitarios o docentes
Otros usos

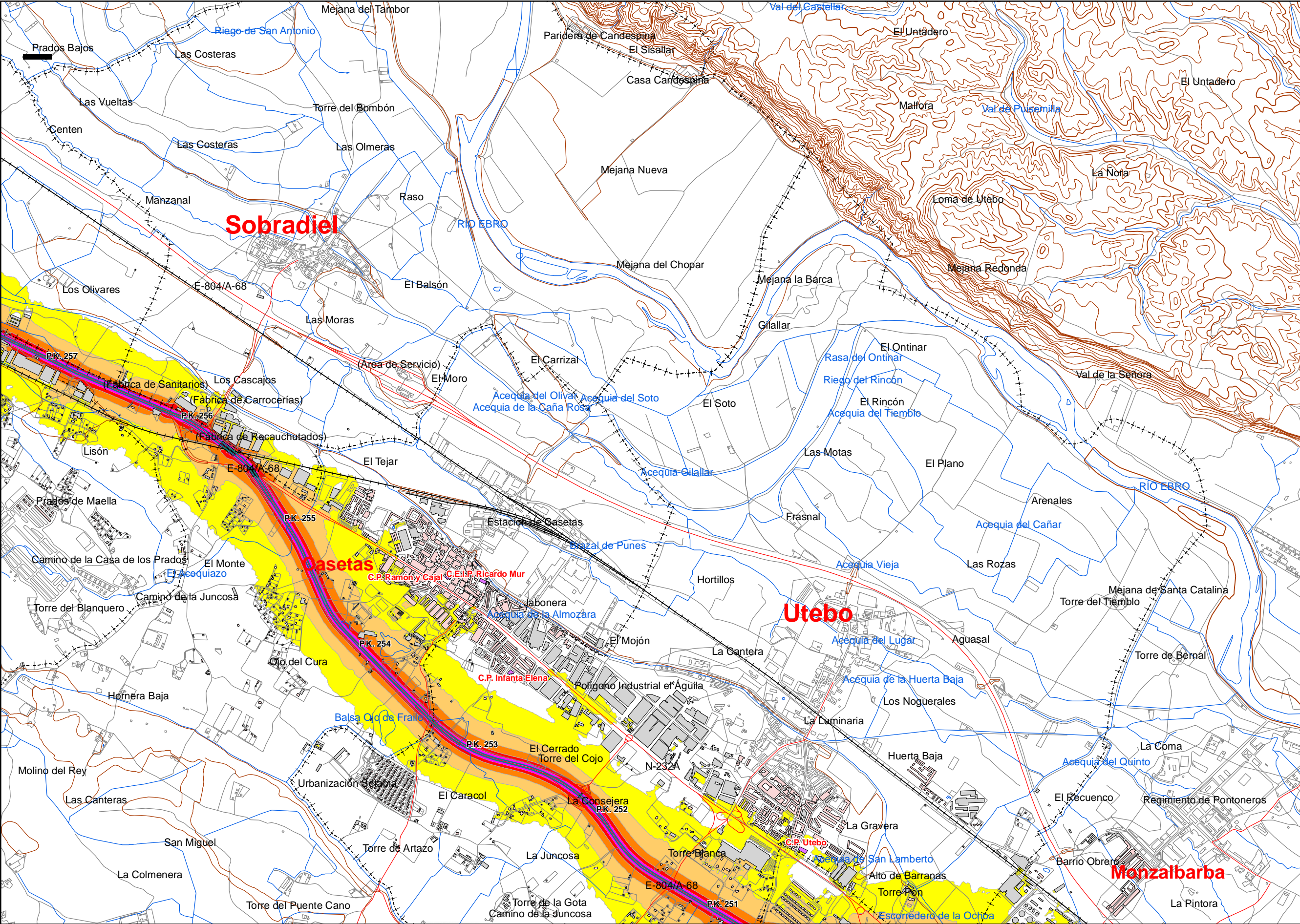
Elementos cartográficos

Eje de la carretera en estudio
Viaductos
Túneles
Otras carreteras
FFCC
Curva de nivel
Piscina / río / lago
Límite de municipio
Otros elementos cartográficos

Otros elementos

Pantalla acústica
Dique de tierra
Zona de nueva construcción

DISTRIBUCIÓN DE MINUTA



UNIDAD DE MAPA
ARA-02 (A-68 NO)
(P.K. 242+660 - P.K. 265+600)

LEYENDA TEMÁTICA

Nivel sonoro (dB(A))

55-60	70-75
60-65	>75
65-70	

Tipos de edificio

Usos residenciales
Usos sanitarios o docentes
Otros usos

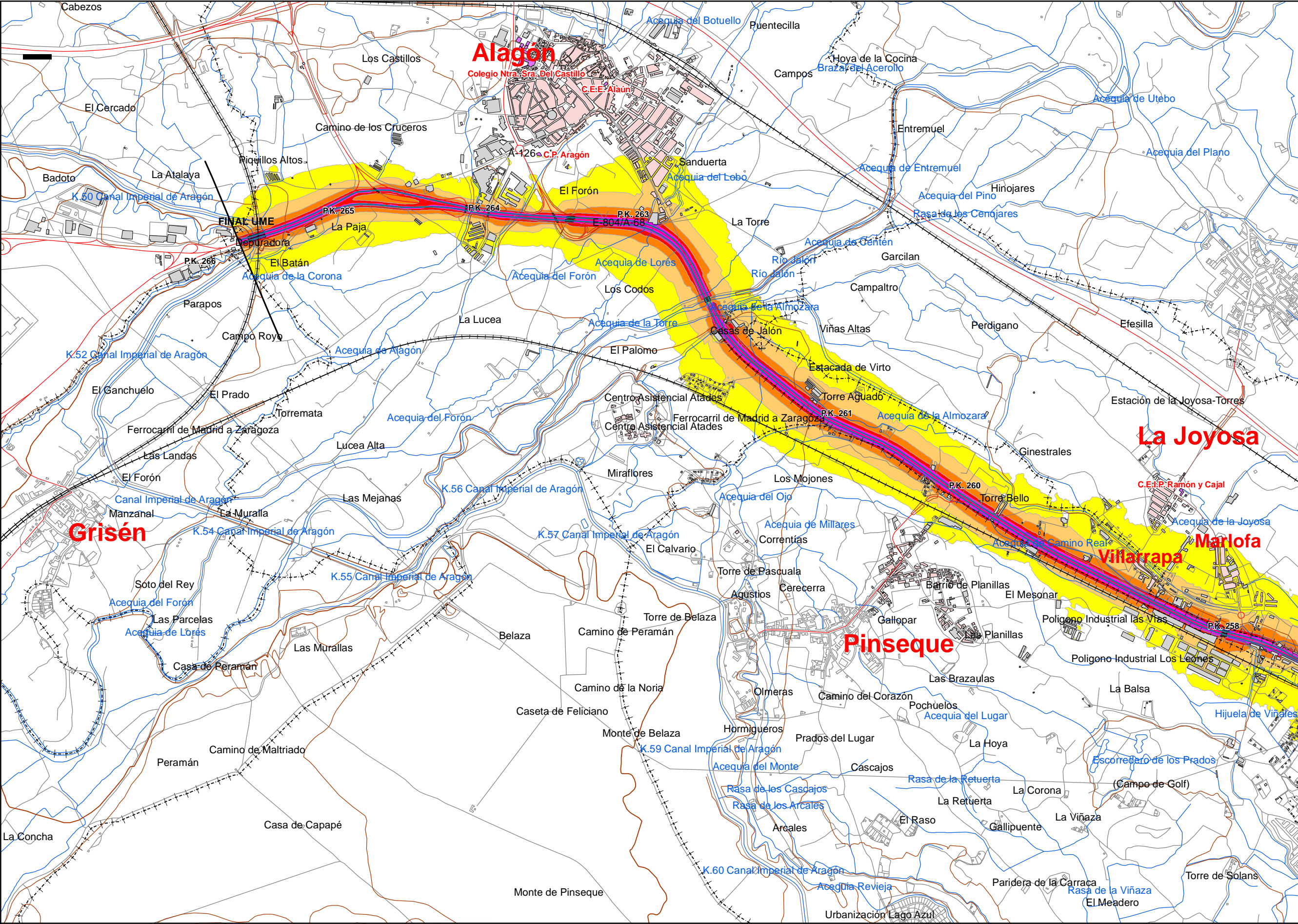
Elementos cartográficos

Eje de la carretera en estudio
Viaductos
Túneles
Otras carreteras
FFCC
Curva de nivel
Piscina / río / lago
Límite de municipio
Otros elementos cartográficos

Otros elementos

Pantalla acústica
Dique de tierra
Zona de nueva construcción

DISTRIBUCIÓN DE MINUTA



UNIDAD DE MAPA

ARA-02 (A-68 NO)

(P.K. 242+660 - P.K. 265+600)

LEYENDA TEMÁTICA

Nivel sonoro (dB(A))

55-60

60-65

65-70

70-75

>75

Tipos de edificio

Uso residencial

Uso sanitario o docente

Otros usos

Elementos cartográficos

Eje de la carretera en estudio

Viaductos

Túneles

Otras carreteras

FFCC

Curva de nivel

Piscina / río / lago

Límite de municipio

Otros elementos cartográficos

Otros elementos

Pantalla acústica

Dique de tierra

Zona de nueva construcción

DISTRIBUCIÓN DE MINUTA

MINISTERIO DE FOMENTO

SECRETARÍA DE ESTADO DE INFRAESTRUCTURAS Y PLANIFICACIÓN

SECRETARÍA GENERAL DE INFRAESTRUCTURAS

DIRECCIÓN GENERAL DE CARRETERAS

PLAN SECTORIAL DE CARRETERAS 2005-2012

MAPAS ESTRATÉGICOS DE RUIDO ARAGÓN

EL INGENIERO DIRECTOR DEL ESTUDIO

D. JESÚS RUBIO ALFÉREZ

CONSULTOR

intecsa-inarsa, s.a.

AUTOR DEL ESTUDIO

D.ª MARÍA P. LÓPEZ MOTILLO

ESCALAS

1:25000

0 75 150 300 450 600 m

LINE A3 ORIGINALES

TÍTULO COMPLEMENTARIO

AUTOVÍA A-68 TRAMO NOROESTE

ZARAGOZA - ALAGÓN

CLAVE

EP4-E-199

Nº PLANO

A.2.3

FECHA

DICIEMBRE 2007

HOJA 4 DE 4

Nº DE PÁGINA

249

DESIGNACIÓN

MAPA DE NIVELES SONOROS. LDIA