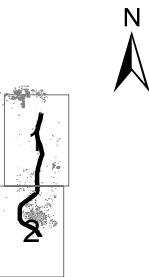


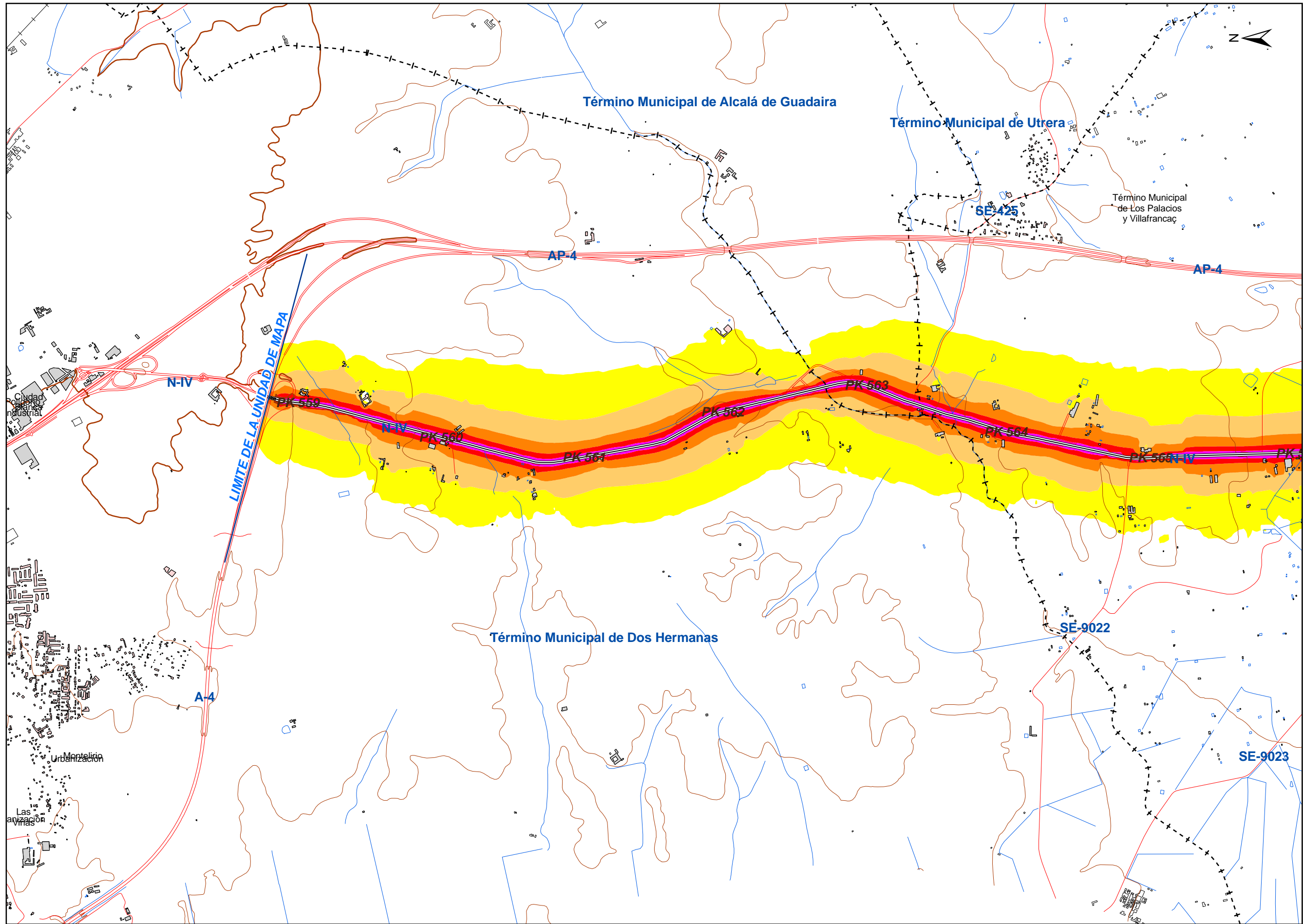
UNIDAD DE MAPA
N-IV
(P.K. 558+800 - P.K. 572+720)

LEYENDA TEMÁTICA

- Tipos de edificio**
- Uso residencial
 - Uso sanitario o docente
 - Uso industrial o comercial
- Elementos cartográficos**
- Eje de la carretera en estudio
 - Viaductos
 - Túneles
 - Otras carreteras
 - FFCC
 - Curva de nivel
 - Piscina / río / lago
 - Límite de municipio
 - Otros elementos cartográficos
- Otros elementos**
- Pantalla acústica
 - Dique de tierra

DISTRIBUCIÓN DE MINUTA





UNIDAD DE MAPA
N-IV
(P.K. 558+800 - P.K. 572+720)

LEYENDA TEMÁTICA

Nivel sonoro (dB(A))			
55-60	60-65	65-70	70-75
55-60	60-65	65-70	70-75

Tipos de edificio

Usos residenciales	Usos sanitarios o docentes
Usos industriales o comerciales	

Elementos cartográficos

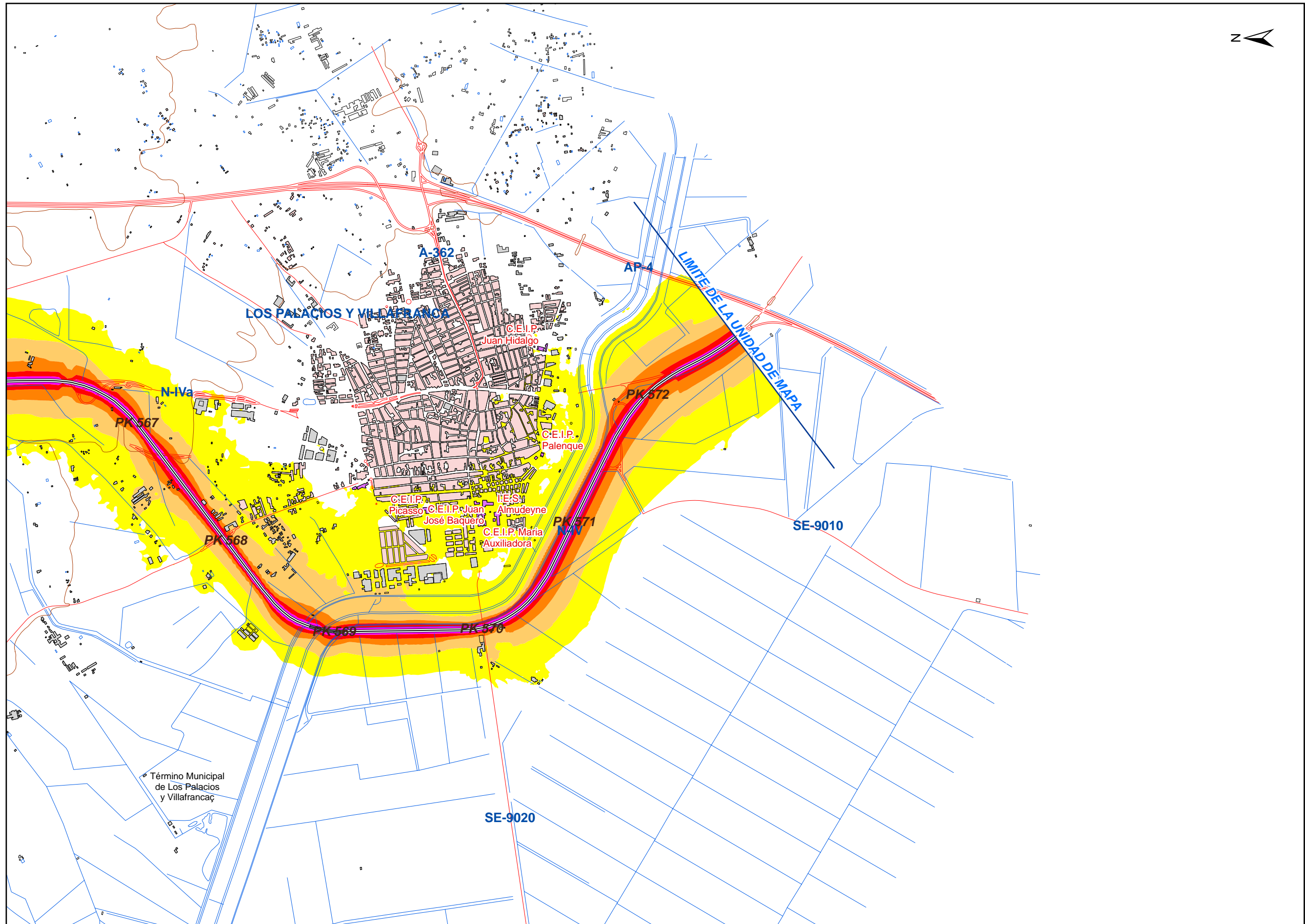
Eje de la carretera en estudio	Otras carreteras
Viaductos	FFCC
Túneles	Curva de nivel
	Piscina / río / lago
	Límite de municipio
	Otros elementos cartográficos

Otros elementos

Pantalla acústica
Dique de tierra

DISTRIBUCIÓN DE MINUTA





UNIDAD DE MAPA
N-IV
(P.K. 558+800 - P.K. 572+720)

LEYENDA TEMÁTICA

Nivel sonoro (dB(A))

55-60	70-75
60-65	>75
65-70	

Tipos de edificio

Uso residencial
Uso sanitario o docente
Uso industrial o comercial

Elementos cartográficos

Eje de la carretera en estudio
Viaductos
Túneles
Otras carreteras
FFCC
Curva de nivel
Piscina / río / lago
Límite de municipio
Otros elementos cartográficos

Otros elementos

Pantalla acústica
Dique de tierra

DISTRIBUCIÓN DE MINUTA

