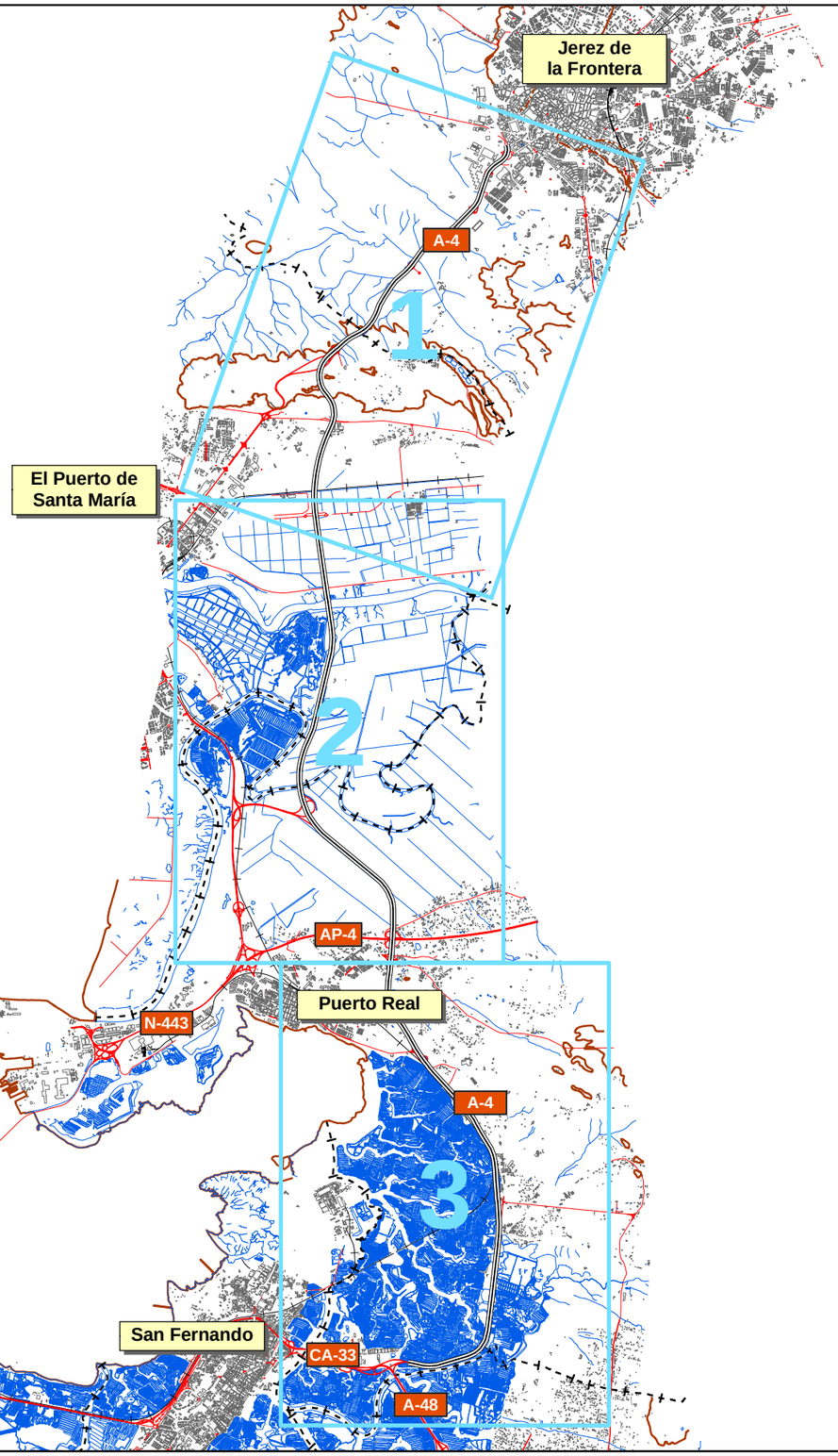


N

*UNIDAD DE MAPA*

A-4
(P.K. 640+840 - P.K. 668+270)

*LEYENDA TEMÁTICA*

Tipos de edificio

- Uso residencial
- Uso sanitario o docente
- Uso industrial o comercial

Elementos cartográficos

- Eje de la carretera en estudio
- Viaductos
- Túneles
- Otras carreteras
- FFCC
- Curva de nivel
- Piscina / río / lago
- Límite de municipio
- Otros elementos cartográficos

Otros elementos

- Pantalla acústica
- Dique de tierra

*DISTRIBUCIÓN DE MINUTA*

MINISTERIO DE FOMENTO
SECRETARÍA DE ESTADO DE INFRAESTRUCTURAS Y PLANIFICACIÓN
SECRETARÍA GENERAL DE INFRAESTRUCTURAS
DIRECCIÓN GENERAL DE CARRETERAS

PLAN SECTORIAL DE CARRETERAS 2005-2012
MAPAS ESTRATÉGICOS DE RUIDO
RED DEL ESTADO EN ANDALUCÍA OCCIDENTAL

EL INGENIERO DIRECTOR DEL ESTUDIO
D.JESÚS RUBIO ALFÉREZ

CONSULTOR
prointec

AUTOR DEL ESTUDIO
D. FERNANDO LÓPEZ-LINARES

ESCALAS
1:110.000 0 1.000 2.000 m
UNE A3 ORIGINALES

TITULO COMPLEMENTARIO
RED DE CARRETERAS DEL ESTADO EN ANDALUCÍA OCCIDENTAL

CLAVE
EP4-E-198

Nº PLANO
A.10.0

HOJA 1 DE 1

FECHA
FEBRERO 2007

Nº DE PÁGINA

DESIGNACIÓN
PLANO GUÍA

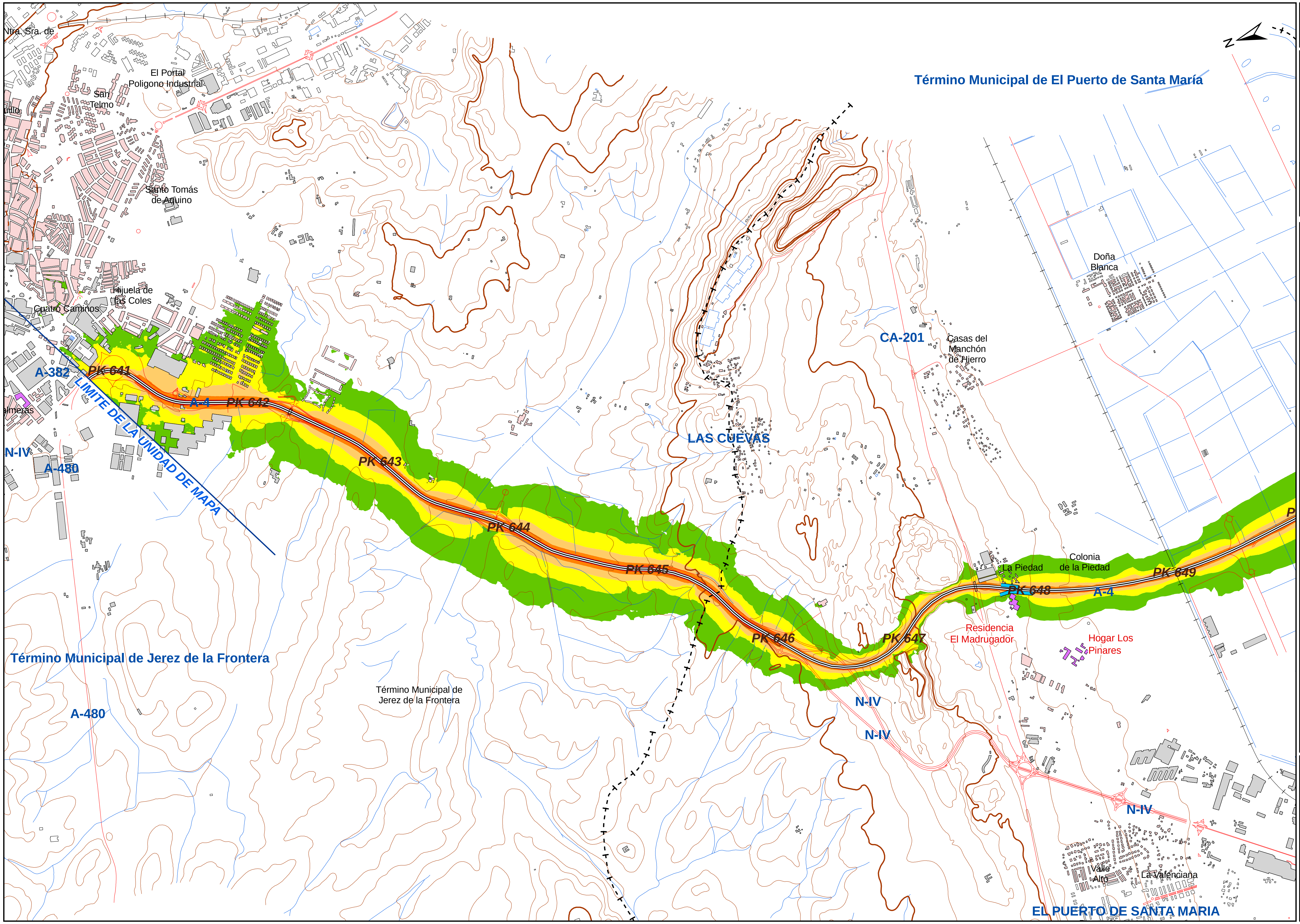


*UNIDAD DE MAPA*

A-4
(P.K. 640+840 - P.K. 668+270)

*LEYENDA TEMÁTICA*

Nivel sonoro (dB(A))

- 50-55
- 55-60
- 60-65
- 65-70
- >70

Tipos de edificio

- Uso residencial
- Uso sanitario o docente
- Uso industrial o comercial

Elementos cartográficos

- Eje de la carretera en estudio
- Viaductos
- Túneles
- Otras carreteras
- FFCC
- Curva de nivel
- Piscina / río / lago
- Límite de municipio
- Otros elementos cartográficos

Otros elementos

- Pantalla acústica
- Dique de tierra

*DISTRIBUCIÓN DE MINUTA*

N

1
2
3

| | | | | | | | | |
|---|---|---|---|---|---|---|---|---|
| MINISTERIO DE FOMENTO<br>SECRETARÍA DE ESTADO DE INFRAESTRUCTURAS Y PLANIFICACIÓN<br>SECRETARÍA GENERAL DE INFRAESTRUCTURAS<br>DIRECCIÓN GENERAL DE CARRETERAS | PLAN SECTORIAL DE CARRETERAS 2005-2012<br>MAPAS ESTRATÉGICOS DE RUIDO<br>RED DEL ESTADO EN ANDALUCÍA OCCIDENTAL | EL INGENIERO DIRECTOR DEL ESTUDIO<br>D.JESÚS RUBIO ALFÉREZ | CONSULTOR<br>prointec | AUTOR DEL ESTUDIO<br>D. FERNANDO LÓPEZ-LINARES | ESCALAS<br>1:25000<br>0 100 200 300 400 500 m<br>UNE A3 ORIGINALES | TITULO COMPLEMENTARIO<br>RED DE CARRETERAS DEL ESTADO EN ANDALUCÍA OCCIDENTAL | CLAVE<br>EP4-E-198 | Nº PLANO A.10.2<br>HOJA 1 DE 3<br>FECHA FEBRERO 2007<br>Nº DE PÁGINA<br>DESIGNACIÓN<br>MAPA DE NIVELES SONOROS. LNOCHE |

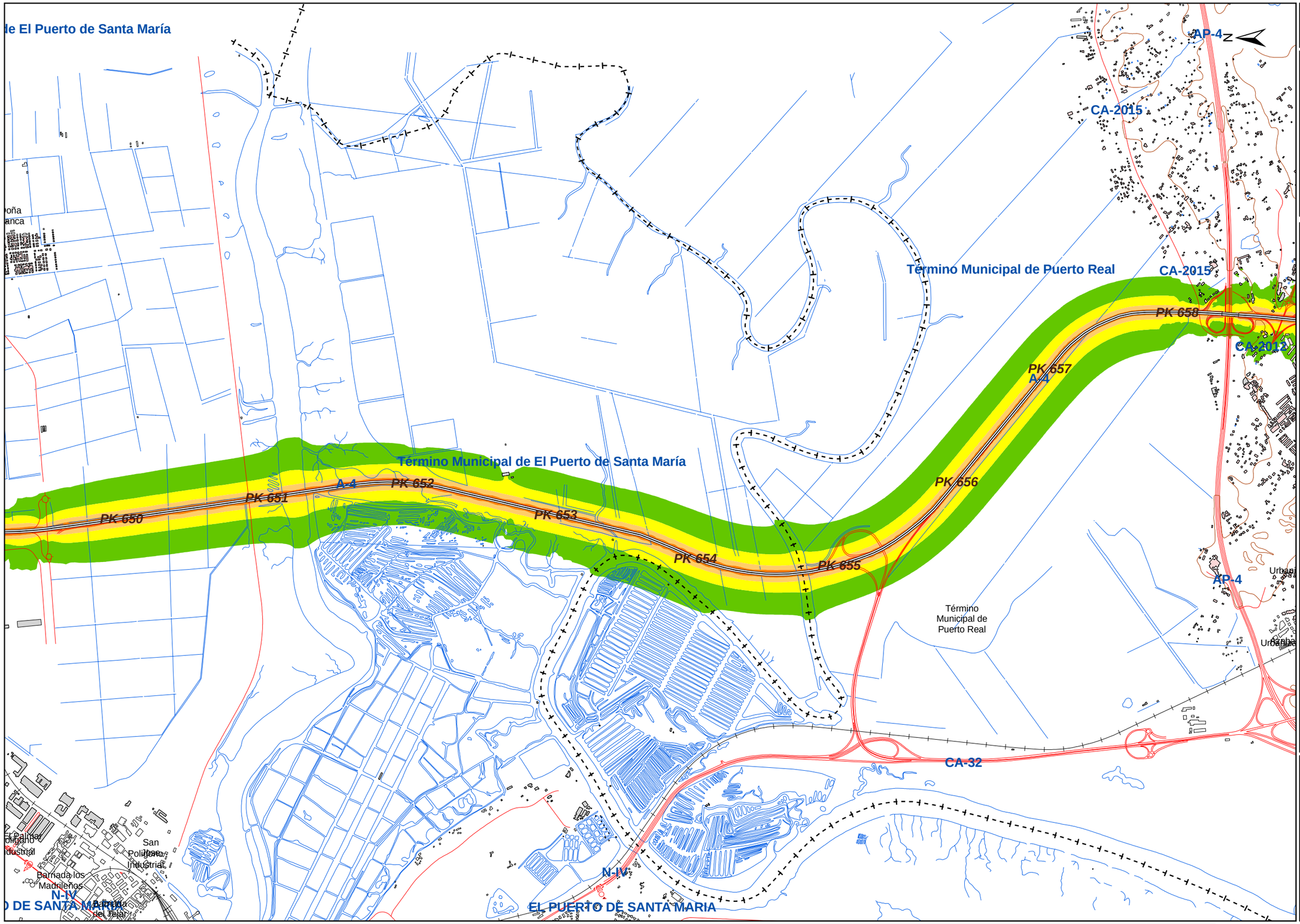


*UNIDAD DE MAPA*

A-4
(P.K. 640+840 - P.K. 668+270)

*LEYENDA TEMÁTICA*

Nivel sonoro (dB(A))

- 50-55
- 55-60
- 60-65
- 65-70
- >70

Tipos de edificio

- Uso residencial
- Uso sanitario o docente
- Uso industrial o comercial

Elementos cartográficos

- Eje de la carretera en estudio
- Viaductos
- Túneles
- Otras carreteras
- FFCC
- Curva de nivel
- Piscina / río / lago
- Límite de municipio
- Otros elementos cartográficos

Otros elementos

- Pantalla acústica
- Dique de tierra

*DISTRIBUCIÓN DE MINUTA*

N

1 2 3

MINISTERIO DE FOMENTO
SECRETARÍA DE ESTADO DE INFRAESTRUCTURAS Y PLANIFICACIÓN
SECRETARÍA GENERAL DE INFRAESTRUCTURAS
DIRECCIÓN GENERAL DE CARRETERAS

PLAN SECTORIAL DE CARRETERAS 2005-2012
MAPAS ESTRATÉGICOS DE RUIDO
RED DEL ESTADO EN ANDALUCÍA OCCIDENTAL

EL INGENIERO DIRECTOR DEL ESTUDIO
D.JESÚS RUBIO ALFÉREZ

CONSULTOR
prointec

AUTOR DEL ESTUDIO
D. FERNANDO LÓPEZ-LINARES

ESCALAS
1:25000
UNE A3 ORIGINALES
0 100 200 300 400 500 m

TITULO COMPLEMENTARIO
RED DE CARRETERAS DEL ESTADO EN ANDALUCÍA OCCIDENTAL

CLAVE
EP4-E-198

Nº PLANO A.10.2
HOJA 2 DE 3

FECHA
FEBRERO 2007

Nº DE PÁGINA

DESIGNACIÓN
MAPA DE NIVELES SONOROS. LNOCHE

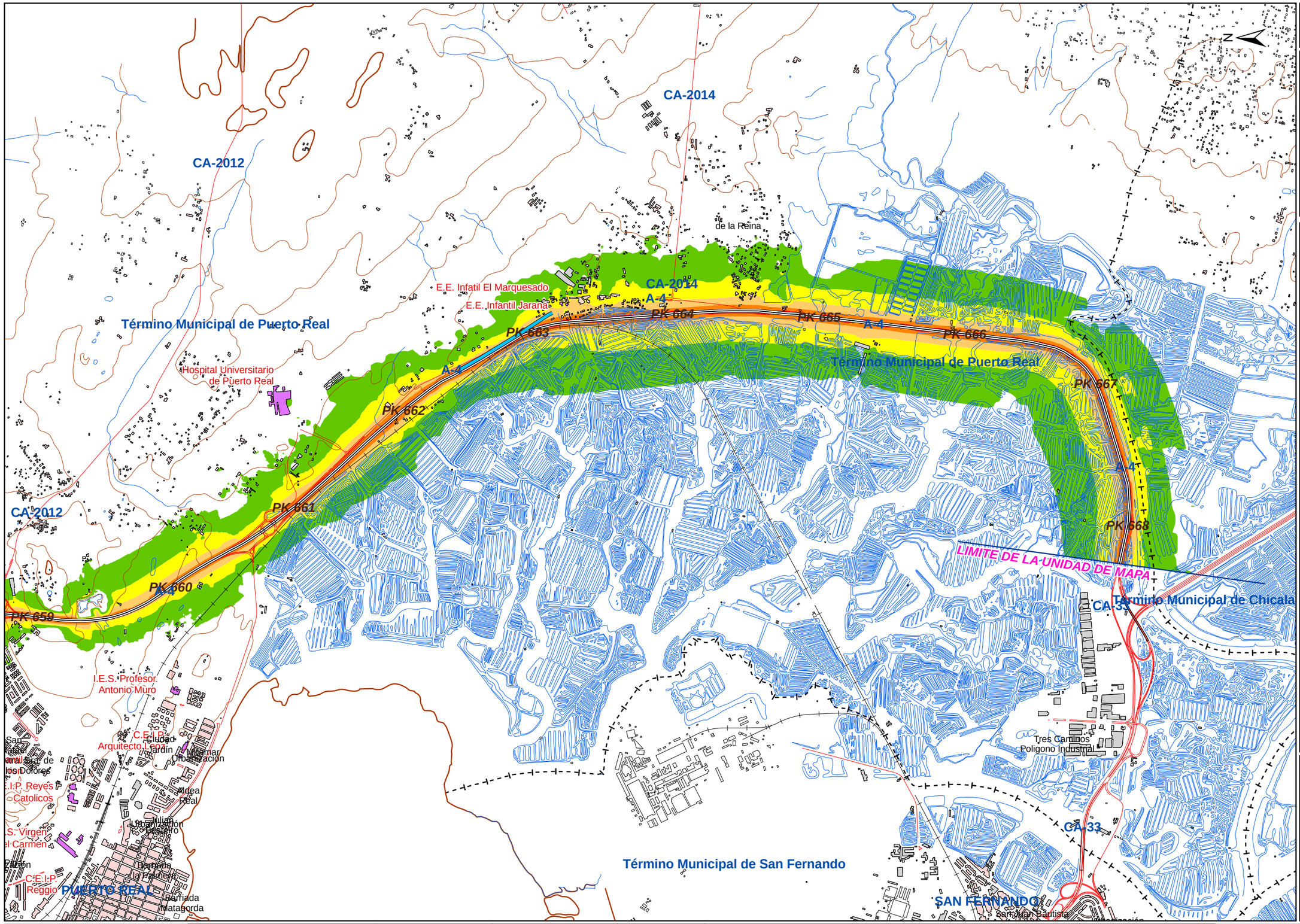


## UNIDAD DE MAPA

A-4 (2)
(P.K. 640+840 - P.K. 668+270)

## LEYENDA TEMÁTICA

**Nivel sonoro (dB(A))**

- 50-55
- 55-60
- 60-65
- 65-70
- >70

**Tipos de edificio**

- Uso residencial
- Uso sanitario o docente
- Uso industrial o comercial

**Elementos cartográficos**

- Eje de la carretera en estudio
- Viaductos
- Túneles
- Otras carreteras
- FFCC
- Curva de nivel
- Piscina / río / lago
- Límite de municipio
- Otros elementos cartográficos

**Otros elementos**

- Pantalla acústica
- Dique de tierra

## DISTRIBUCIÓN DE MINUTA

N

1
2
3

| | | | | | | | | | |
|---|---|---|---|---|---|---|---|---|---|
| MINISTERIO DE FOMENTO<br>SECRETARÍA DE ESTADO DE INFRAESTRUCTURAS Y PLANIFICACIÓN<br>SECRETARÍA GENERAL DE INFRAESTRUCTURAS<br>DIRECCIÓN GENERAL DE CARRETERAS | PLAN SECTORIAL DE CARRETERAS 2005-2012<br>MAPAS ESTRATÉGICOS DE RUIDO<br>RED DEL ESTADO EN ANDALUCÍA OCCIDENTAL | EL INGENIERO DIRECTOR DEL ESTUDIO<br>D.JESÚS RUBIO ALFÉREZ | CONSULTOR<br>prointec | AUTOR DEL ESTUDIO<br>D. FERNANDO LÓPEZ-LINARES | ESCALAS<br>1:25000<br>UNE A3 ORIGINALES<br>0 100 200 300 400 500 m | TITULO COMPLEMENTARIO<br>RED DE CARRETERAS DEL ESTADO EN ANDALUCÍA OCCIDENTAL | CLAVE<br>EP4-E-198 | Nº PLANO A.10.2<br>HOJA 3 DE 3 | FECHA FEBRERO 2007<br>Nº DE PÁGINA | DESIGNACIÓN<br>MAPA DE NIVELES SONOROS. LNOCHE |