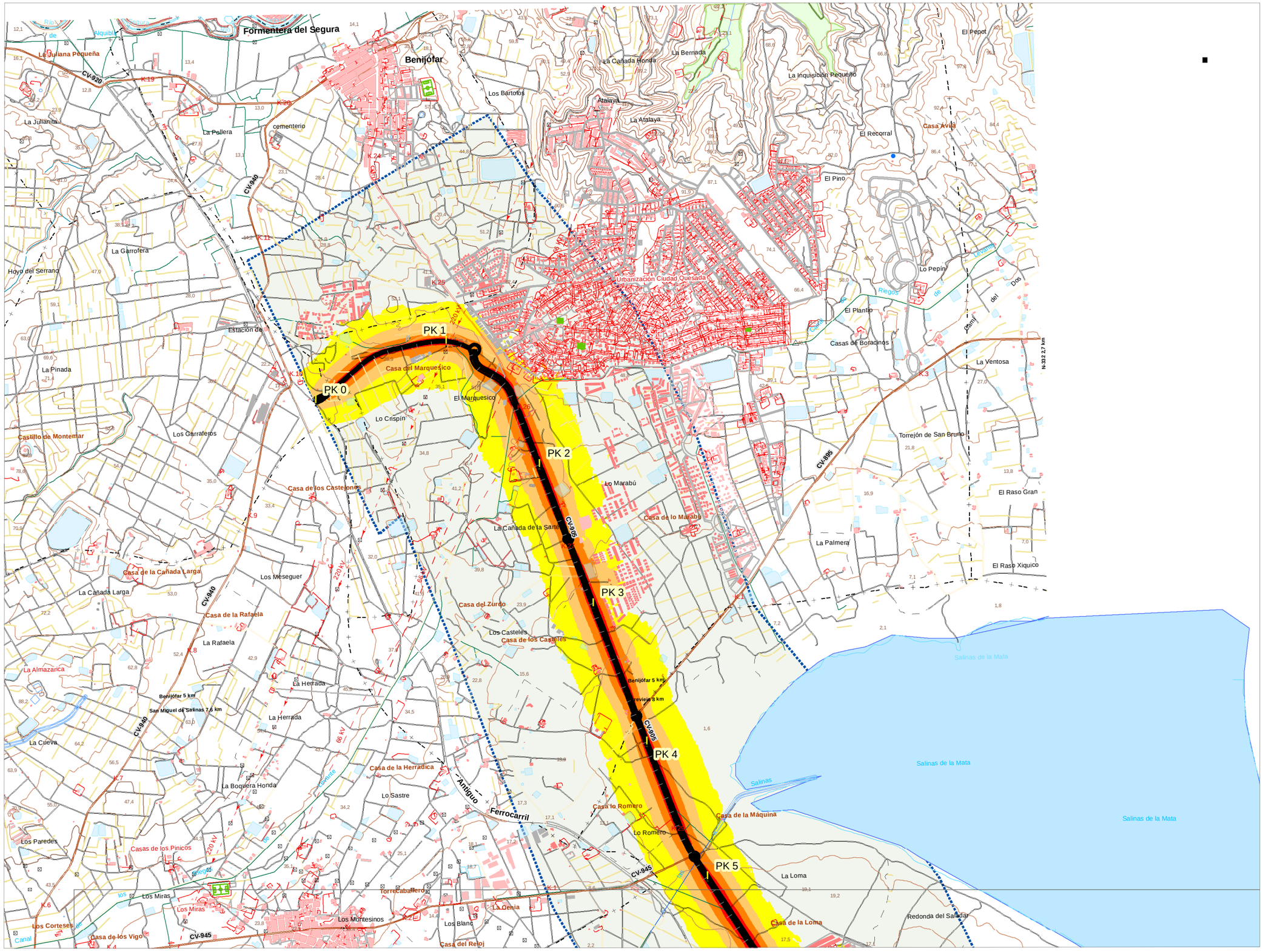

UNIDAD DE MAPA ESTRATÉGICO

CARRETERA CV-905
BENIJÓFAR-TORREVIEJA

Nivel Sonoro Equivalente
Lden dB(A)

- 55-60
- 60-65
- 65-70
- 70-75
- >75

Usos de Edificio

- Uso Sanitario o Docente
- Uso Industrial
- Uso Residencial

DISTRIBUCIÓN

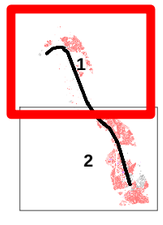

GENERALITAT VALENCIANA CONSELLERIA D'INFRAESTRUCTURES I TRANSPORT	ELABORACIÓN DE LOS MAPAS ESTRÁTEGICOS DE RUIDO DE LA CARRETERA CV-905 BENIJÓFAR-TORREVIEJA	COORDINADOR DEL ESTUDIO SALVADOR LLORENÇ I SEGUÍ	CONSULTOR Eptisa GRUPO EP	AUTOR DEL ESTUDIO JAVIER ESPA FELIP	ESCALAS 1:25.000 200 100 0 200 m UNE A-3 ORIGINALES GRÁFICAS	Nº DE PLANO A-1 HOJA 1 DE 2	FECHA JUNIO - 2007	TITULO MAPA DE NIVELES SONOROS DEL INDICADOR LDEN

Índice General

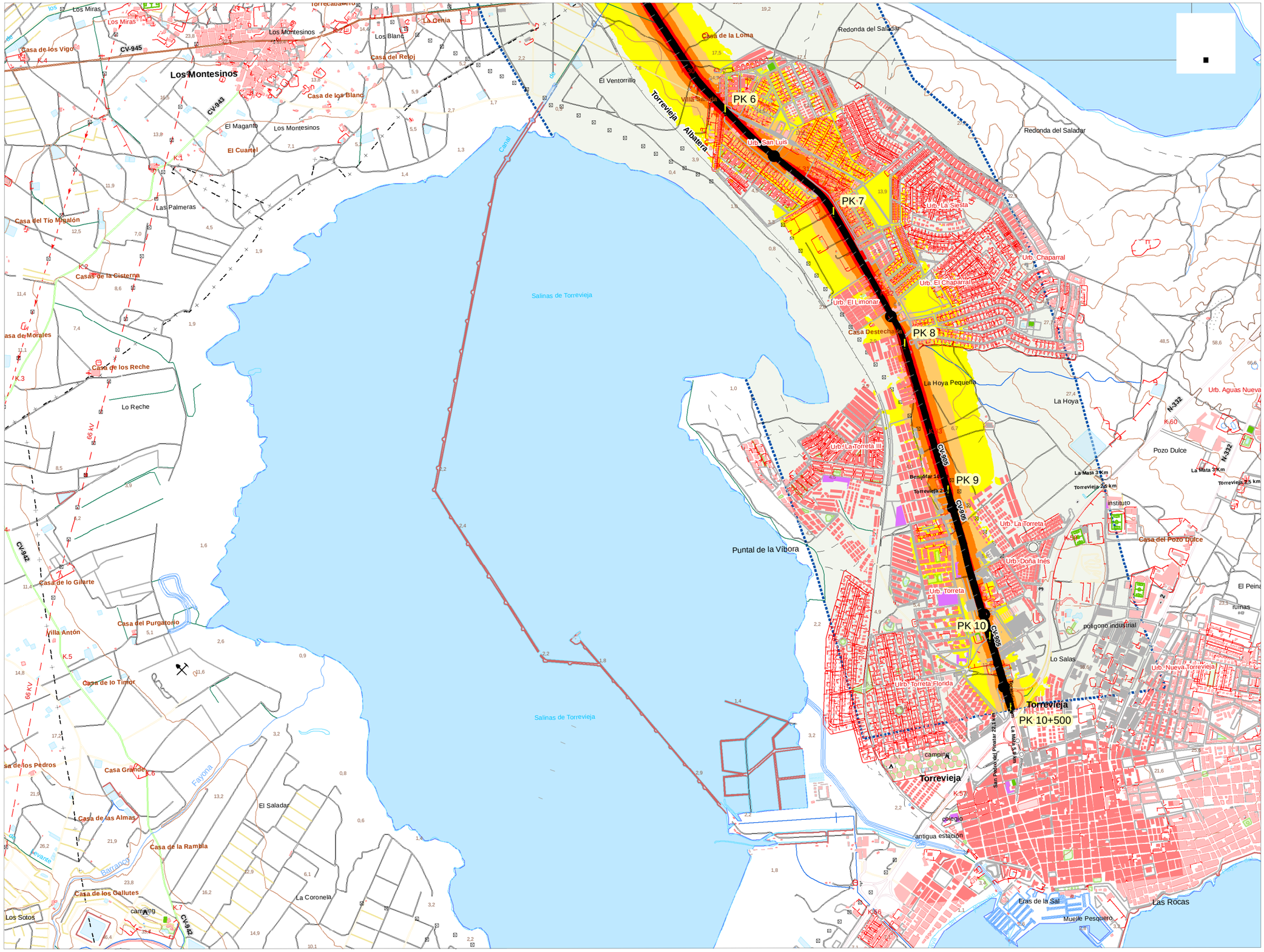

UNIDAD DE MAPA ESTRATÉGICO

CARRETERA CV-905
BENIJÓFAR-TORREVIEJA

Nivel Sonoro Equivalente
Lden dB(A)

- 55-60
- 60-65
- 65-70
- 70-75
- >75

Usos de Edificio

- Uso Sanitario o Docente
- Uso Industrial
- Uso Residencial

DISTRIBUCIÓN

GENERALITAT VALENCIANA
CONSELLERIA D'INFRAESTRUCTURES I TRANSPORT

ELABORACIÓN DE LOS MAPAS ESTRÁTEGICOS DE RUIDO DE LA CARRETERA CV-905 BENIJÓFAR-TORREVIEJA

COORDINADOR DEL ESTUDIO: SALVADOR LLORENÇ I SEGUÍ

CONSULTOR: Eptisa GRUPO EP

AUTOR DEL ESTUDIO: JAVIER ESPA FELIP

ESCALAS: 1:25.000 — UNE A-3 ORIGINALES — 200 100 0 200 m — GRÁFICAS

Nº DE PLANO: A-1 — HOJA 2 DE 2

FECHA: JUNIO - 2007

TÍTULO: **MAPA DE NIVELES SONOROS DEL INDICADOR LDEN**