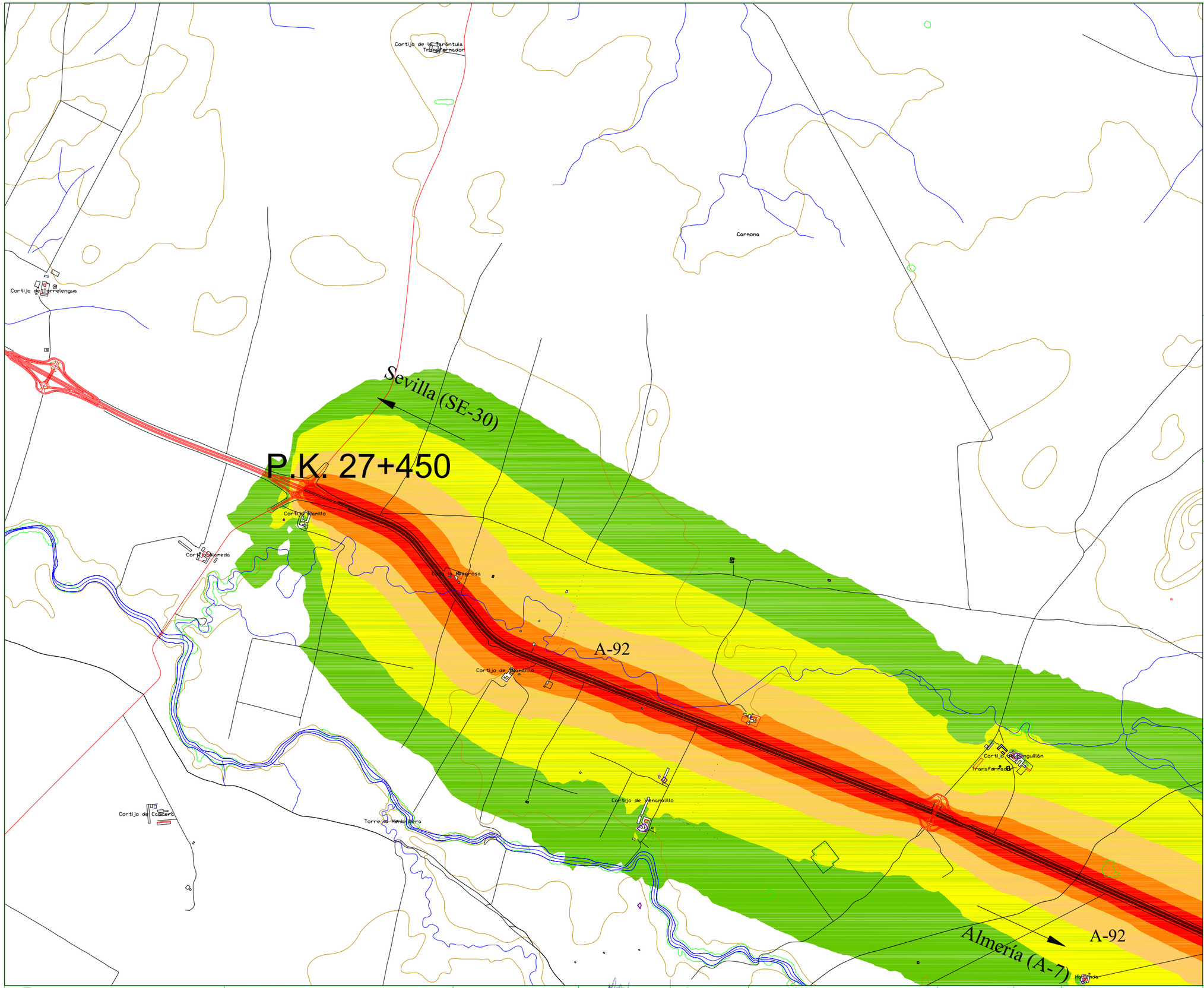

UNIDAD DE MAPA ESTRATÉGICO:

TABLAS DE DATOS

Niveles Sonoros Lnoche dB(A)

- 50 - 55 dB(A)
- 55 - 60 dB(A)
- 60 - 65 dB(A)
- 65 - 70 dB(A)
- >70 dB(A)

ELEMENTOS DE LA CARTOGRAFIA

- EJE DE LA CARRETERA EN ESTUDIO
- EJES VIARIOS PRINCIPALES
- CURVAS DE NIVEL
- EDIFICACIONES
- ZONA VERDE
- RÍO/LAGO/MAR
- LIMITES DEL TÉRMINO MUNICIPAL

PLANO GUIA

JUNTA DE ANDALUCIA Consejería de Obras Públicas y Transportes Dirección General de Carreteras	EMPRESA CONSULTORA CiG Ingenieros Consultores ATECSUR Ingeniería	DIRECTOR DEL ESTUDIO ALFONSO SÁNCHEZ LILLO	AUTORES DEL ESTUDIO FERNANDO LÓPEZ SANTOS J. ANTONIO DELGADO RAMOS	TÍTULO DEL ESTUDIO ASISTENCIA TÉCNICA PARA LA EVALUACIÓN DE LA CONTAMINACIÓN ACÚSTICA DE LA RED AUTONÓMICA DE CARRETERAS EN LAS PROVINCIAS DE CÁDIZ, HUELVA Y SEVILLA CON TRÁFICO SUPERIOR A SEIS MILLONES DE VEHÍCULOS AL AÑO	CLAVE 2006/2452	FECHA SEPTIEMBRE 2007	ESCALA 1/25.000 0 0.5 1 km	TÍTULO DEL PLANO SEVILLA, A-92 MAPA DE NIVELES SONOROS Lnoche, FASE A	PLANO Nº 3.8.2 HOJA 1 DE 17

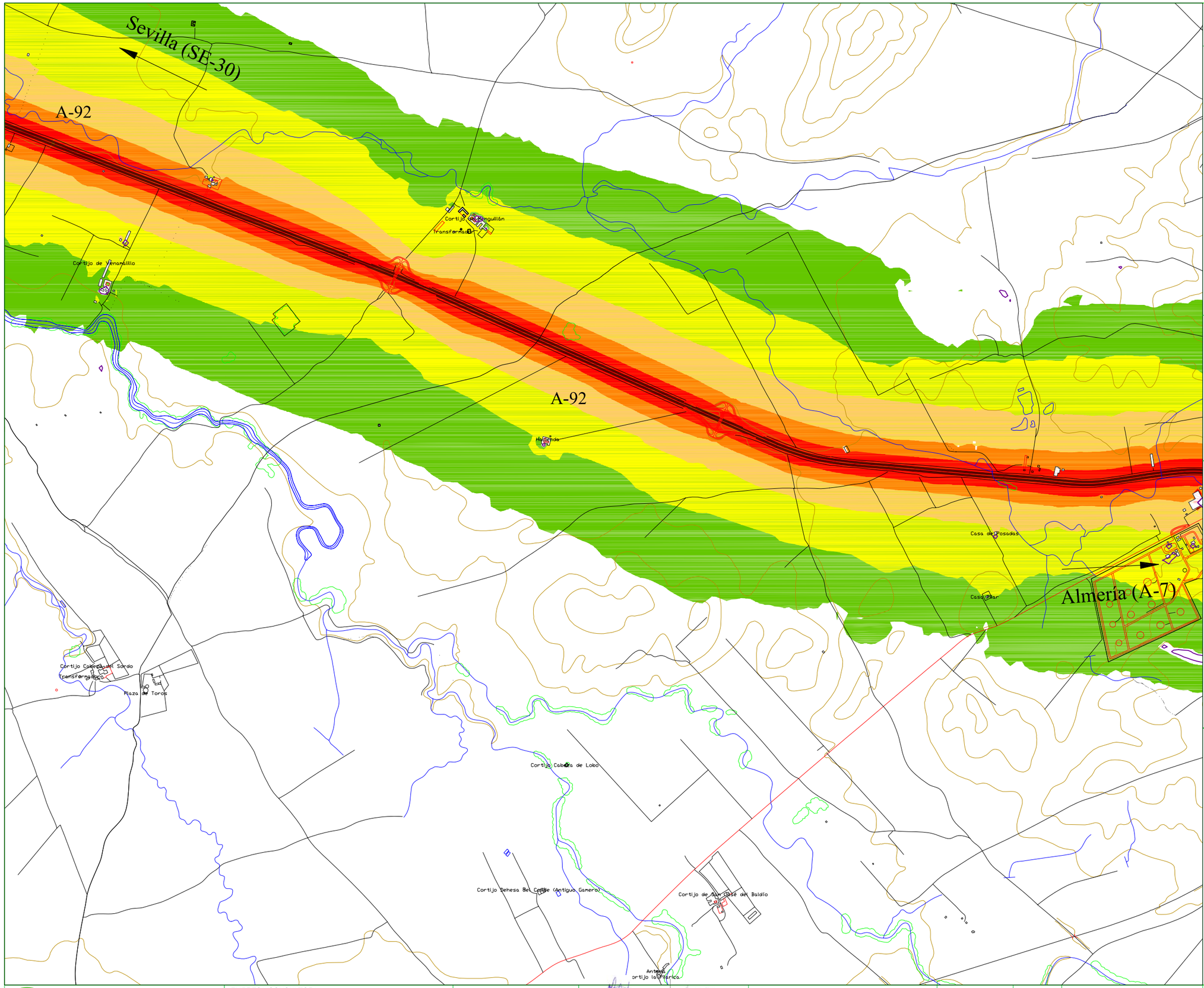

UNIDAD DE MAPA ESTRATÉGICO:

TABLAS DE DATOS

Niveles Sonoros Lnoche dB(A)

- 50 - 55 dB(A)
- 55 - 60 dB(A)
- 60 - 65 dB(A)
- 65 - 70 dB(A)
- >70 dB(A)

ELEMENTOS DE LA CARTOGRAFIA

- EJE DE LA CARRETERA EN ESTUDIO
- EJES VIARIOS PRINCIPALES
- CURVAS DE NIVEL
- EDIFICACIONES
- ZONA VERDE
- RÍO/LAGO/MAR
- LIMITES DEL TÉRMINO MUNICIPAL

PLANO GUIA

JUNTA DE ANDALUCIA
Consejería de Obras Públicas y Transportes
Dirección General de Carreteras

EMPRESA CONSULTORA: CiG Ingeniería Consultores, ATECSUR Ingeniería

DIRECTOR DEL ESTUDIO: ALFONSO SÁNCHEZ LILLO

AUTORES DEL ESTUDIO: FERNANDO LÓPEZ SANTOS, J. ANTONIO DELGADO RAMOS

TÍTULO DEL ESTUDIO: ASISTENCIA TÉCNICA PARA LA EVALUACIÓN DE LA CONTAMINACIÓN ACÚSTICA DE LA RED AUTONÓMICA DE CARRETERAS EN LAS PROVINCIAS DE CÁDIZ, HUELVA Y SEVILLA CON TRÁFICO SUPERIOR A SEIS MILLONES DE VEHÍCULOS AL AÑO

CLAVE: 2006/2452

FECHA: SEPTIEMBRE 2007

ESCALA: 1/25.000 (0 – 0.5 – 1 km)

TÍTULO DEL PLANO: SEVILLA, A-92
MAPA DE NIVELES SONOROS Lnoche, FASE A

PLANO Nº 3.8.2

HOJA 2 DE 17

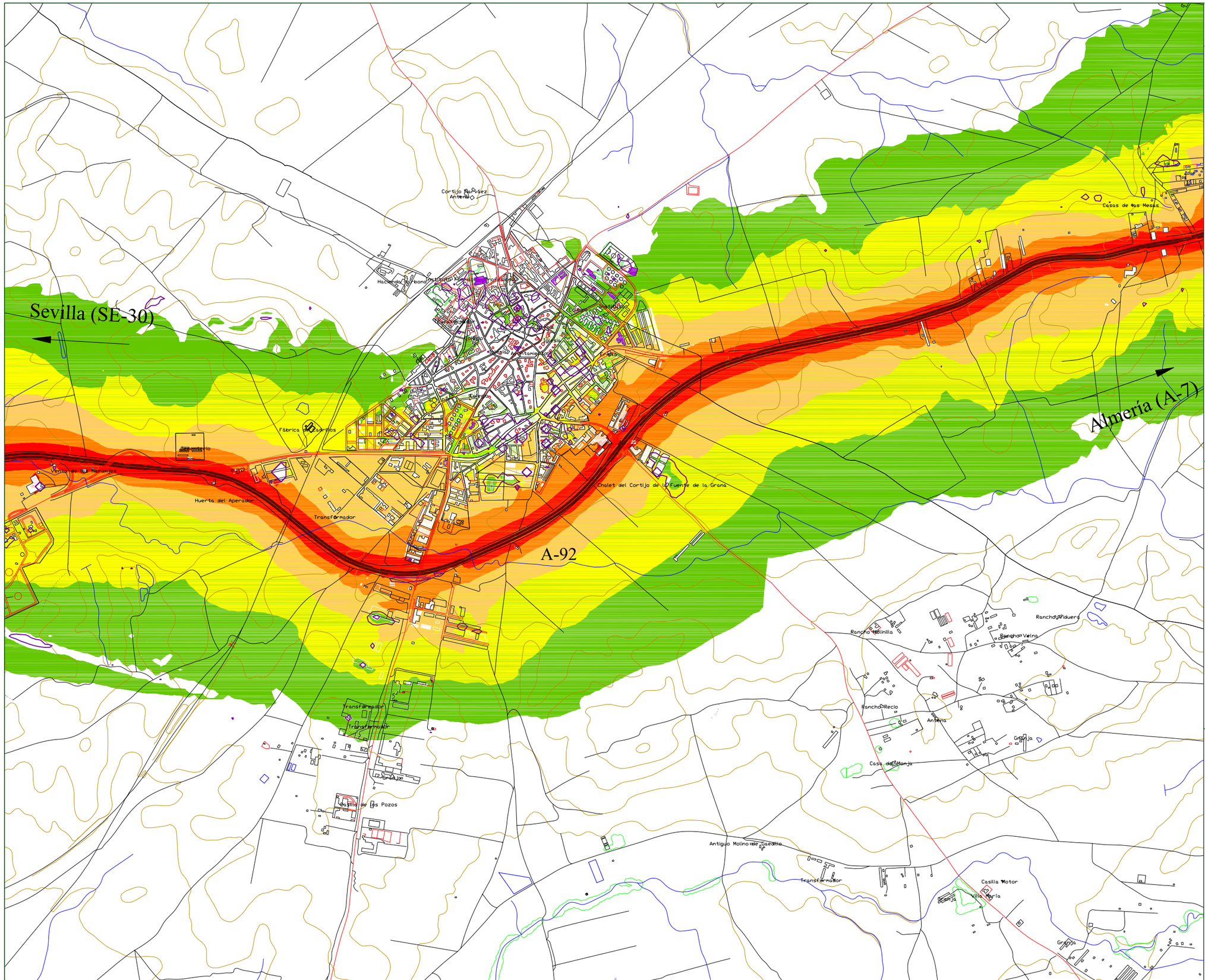

UNIDAD DE MAPA ESTRATÉGICO:

TABLAS DE DATOS

Niveles Sonoros Lnoche dB(A)

- 50 - 55 dB(A)
- 55 - 60 dB(A)
- 60 - 65 dB(A)
- 65 - 70 dB(A)
- >70 dB(A)

ELEMENTOS DE LA CARTOGRAFIA

- EJE DE LA CARRETERA EN ESTUDIO
- EJES VIARIOS PRINCIPALES
- CURVAS DE NIVEL
- EDIFICACIONES
- ZONA VERDE
- RÍO/LAGO/MAR
- LIMITES DEL TÉRMINO MUNICIPAL

PLANO GUIA

JUNTA DE ANDALUCIA
Consejería de Obras Públicas y Transportes
Dirección General de Carreteras

EMPRESA CONSULTORA
CiG Ingeniería Consultores
ATECSUR Ingeniería

DIRECTOR DEL ESTUDIO
ALFONSO SÁNCHEZ LILLO

AUTORES DEL ESTUDIO
FERNANDO LÓPEZ SANTOS
J. ANTONIO DELGADO RAMOS

TÍTULO DEL ESTUDIO
ASISTENCIA TÉCNICA PARA LA EVALUACIÓN DE LA CONTAMINACIÓN ACÚSTICA DE LA RED AUTONÓMICA DE CARRETERAS EN LAS PROVINCIAS DE CÁDIZ, HUELVA Y SEVILLA CON TRÁFICO SUPERIOR A SEIS MILLONES DE VEHÍCULOS AL AÑO

CLAVE
2006/2452

FECHA
SEPTIEMBRE 2007

ESCALA
1/25.000
0 0.5 1 km

TÍTULO DEL PLANO
SEVILLA, A-92
MAPA DE NIVELES SONOROS Lnoche, FASE A

PLANO Nº 3.8.2

HOJA 3 DE 17

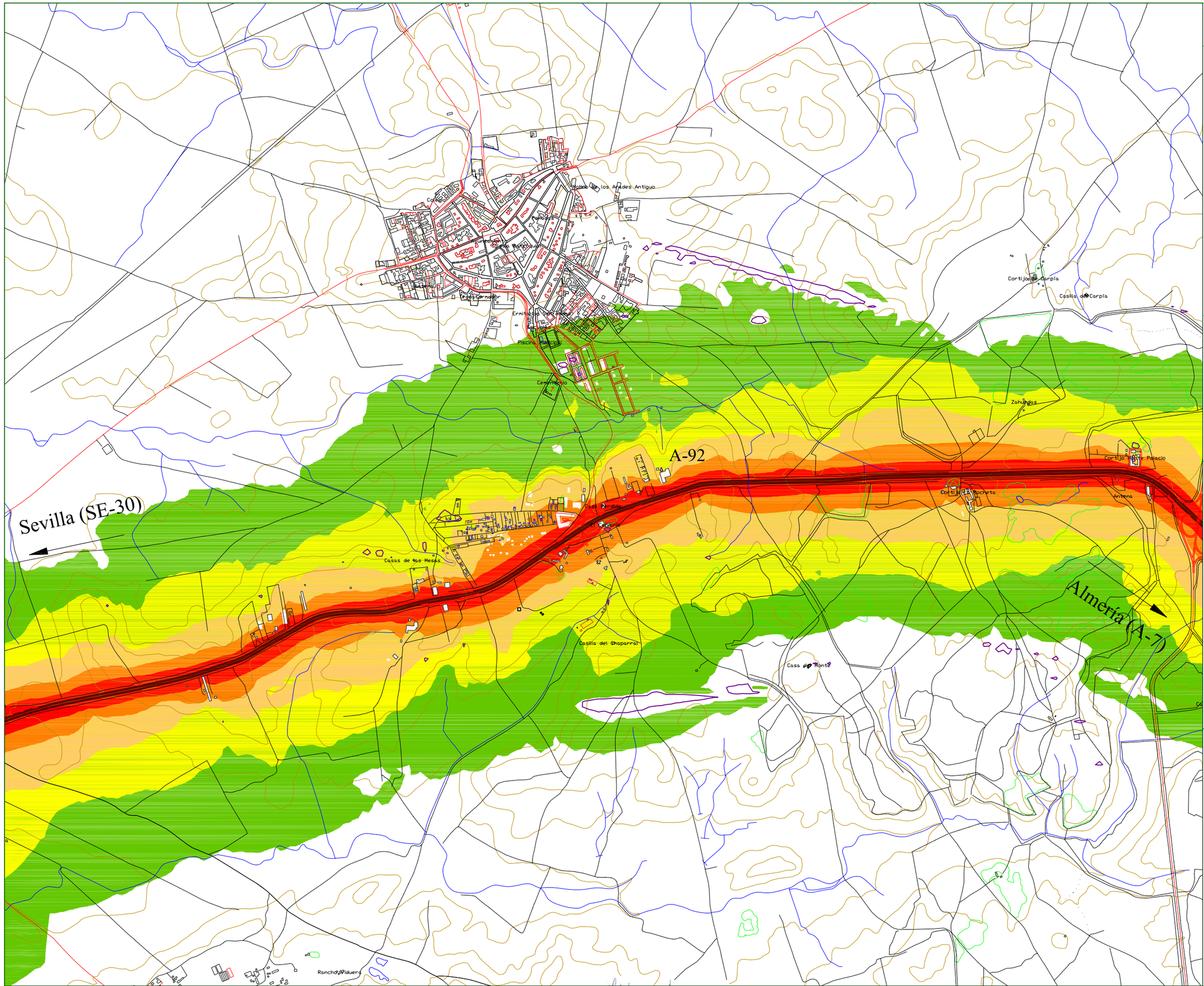

UNIDAD DE MAPA ESTRATÉGICO:

TABLAS DE DATOS

Niveles Sonoros Lnoche dB(A)

- 50 - 55 dB(A)
- 55 - 60 dB(A)
- 60 - 65 dB(A)
- 65 - 70 dB(A)
- >70 dB(A)

ELEMENTOS DE LA CARTOGRAFIA

- EJE DE LA CARRETERA EN ESTUDIO
- EJES VIARIOS PRINCIPALES
- CURVAS DE NIVEL
- EDIFICACIONES
- ZONA VERDE
- RÍO/LAGO/MAR
- LIMITES DEL TÉRMINO MUNICIPAL

PLANO GUIA

JUNTA DE ANDALUCIA
Consejería de Obras Públicas y Transportes
Dirección General de Carreteras

EMPRESA CONSULTORA: CiG Ingenieros Consultores; ATECSUR Ingeniería

DIRECTOR DEL ESTUDIO: ALFONSO SÁNCHEZ LILLO

AUTORES DEL ESTUDIO: FERNANDO LÓPEZ SANTOS; J. ANTONIO DELGADO RAMOS

TÍTULO DEL ESTUDIO: ASISTENCIA TÉCNICA PARA LA EVALUACIÓN DE LA CONTAMINACIÓN ACÚSTICA DE LA RED AUTONÓMICA DE CARRETERAS EN LAS PROVINCIAS DE CÁDIZ, HUELVA Y SEVILLA CON TRÁFICO SUPERIOR A SEIS MILLONES DE VEHÍCULOS AL AÑO

CLAVE: 2006/2452

FECHA: SEPTIEMBRE 2007

ESCALA: 1/25.000 (0 – 0.5 – 1 km)

TÍTULO DEL PLANO: SEVILLA, A-92
MAPA DE NIVELES SONOROS Lnoche, FASE A

PLANO Nº 3.8.2

HOJA 4 DE 17

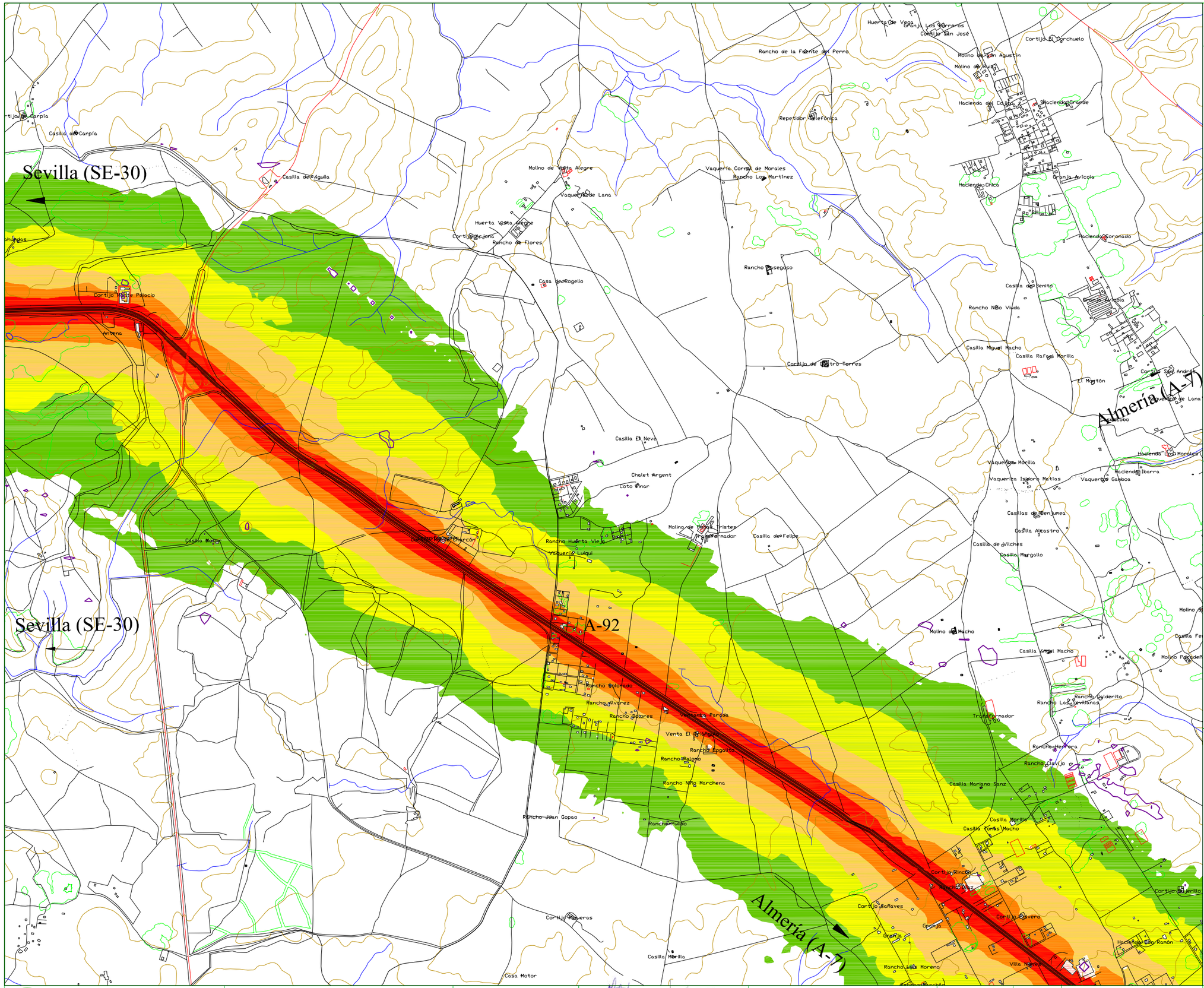

UNIDAD DE MAPA ESTRATÉGICO:

TABLAS DE DATOS

Niveles Sonoros Lnoche dB(A)

- 50 - 55 dB(A)
- 55 - 60 dB(A)
- 60 - 65 dB(A)
- 65 - 70 dB(A)
- >70 dB(A)

ELEMENTOS DE LA CARTOGRAFIA

- EJE DE LA CARRETERA EN ESTUDIO
- EJES VIARIOS PRINCIPALES
- CURVAS DE NIVEL
- EDIFICACIONES
- ZONA VERDE
- RÍO/LAGO/MAR
- LIMITES DEL TÉRMINO MUNICIPAL

PLANO GUIA

JUNTA DE ANDALUCIA Consejería de Obras Públicas y Transportes Dirección General de Carreteras	EMPRESA CONSULTORA CiG Ingenieros Consultores ATECSUR	DIRECTOR DEL ESTUDIO ALFONSO SÁNCHEZ LILLO	AUTORES DEL ESTUDIO FERNANDO LÓPEZ SANTOS J. ANTONIO DELGADO RAMOS	TÍTULO DEL ESTUDIO ASISTENCIA TÉCNICA PARA LA EVALUACIÓN DE LA CONTAMINACIÓN ACÚSTICA DE LA RED AUTONÓMICA DE CARRETERAS EN LAS PROVINCIAS DE CÁDIZ, HUELVA Y SEVILLA CON TRÁFICO SUPERIOR A SEIS MILLONES DE VEHÍCULOS AL AÑO	CLAVE 2006/2452	FECHA SEPTIEMBRE 2007	ESCALA 1/25.000 0 0.5 1 km	TÍTULO DEL PLANO SEVILLA, A-92 MAPA DE NIVELES SONOROS Lnoche, FASE A	PLANO Nº 3.8.2 HOJA 5 DE 17

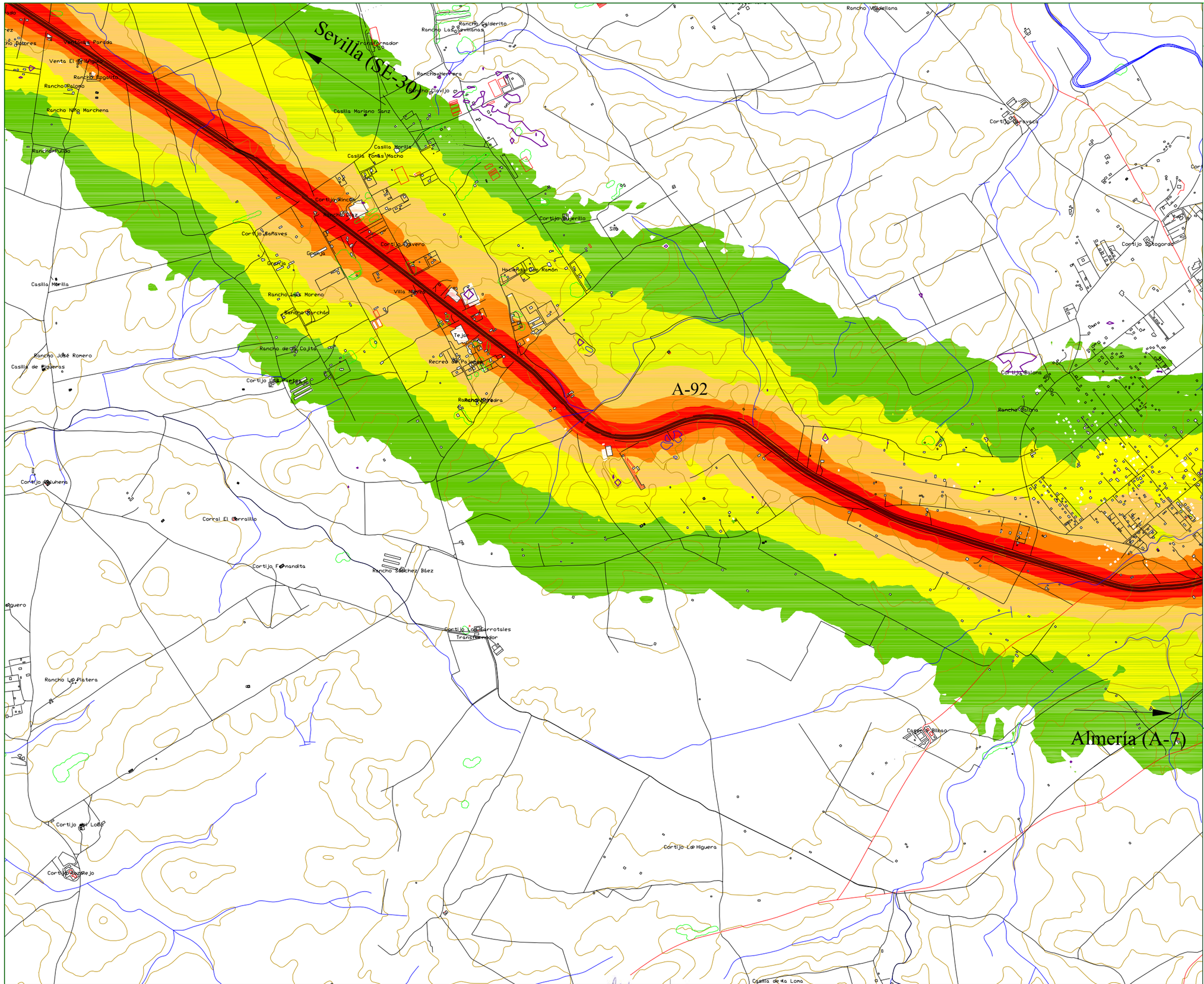

UNIDAD DE MAPA ESTRATÉGICO:

TABLAS DE DATOS

Niveles Sonoros Lnoche dB(A)

- 50 - 55 dB(A)
- 55 - 60 dB(A)
- 60 - 65 dB(A)
- 65 - 70 dB(A)
- >70 dB(A)

ELEMENTOS DE LA CARTOGRAFIA

- EJE DE LA CARRETERA EN ESTUDIO
- EJES VIARIOS PRINCIPALES
- CURVAS DE NIVEL
- EDIFICACIONES
- ZONA VERDE
- RÍO/LAGO/MAR
- LIMITES DEL TÉRMINO MUNICIPAL

PLANO GUIA

JUNTA DE ANDALUCIA
Consejería de Obras Públicas y Transportes
Dirección General de Carreteras

EMPRESA CONSULTORA: CiG Ingenieros Consultores; ATECSUR Ingeniería

DIRECTOR DEL ESTUDIO: ALFONSO SÁNCHEZ LILLO

AUTORES DEL ESTUDIO: FERNANDO LÓPEZ SANTOS; J. ANTONIO DELGADO RAMOS

TÍTULO DEL ESTUDIO: ASISTENCIA TÉCNICA PARA LA EVALUACIÓN DE LA CONTAMINACIÓN ACÚSTICA DE LA RED AUTONÓMICA DE CARRETERAS EN LAS PROVINCIAS DE CÁDIZ, HUELVA Y SEVILLA CON TRÁFICO SUPERIOR A SEIS MILLONES DE VEHÍCULOS AL AÑO

CLAVE: 2006/2452

FECHA: SEPTIEMBRE 2007

ESCALA: 1/25.000 (0 – 0.5 – 1 km)

TÍTULO DEL PLANO: SEVILLA, A-92
MAPA DE NIVELES SONOROS Lnoche, FASE A

PLANO Nº 3.8.2

HOJA 6 DE 17

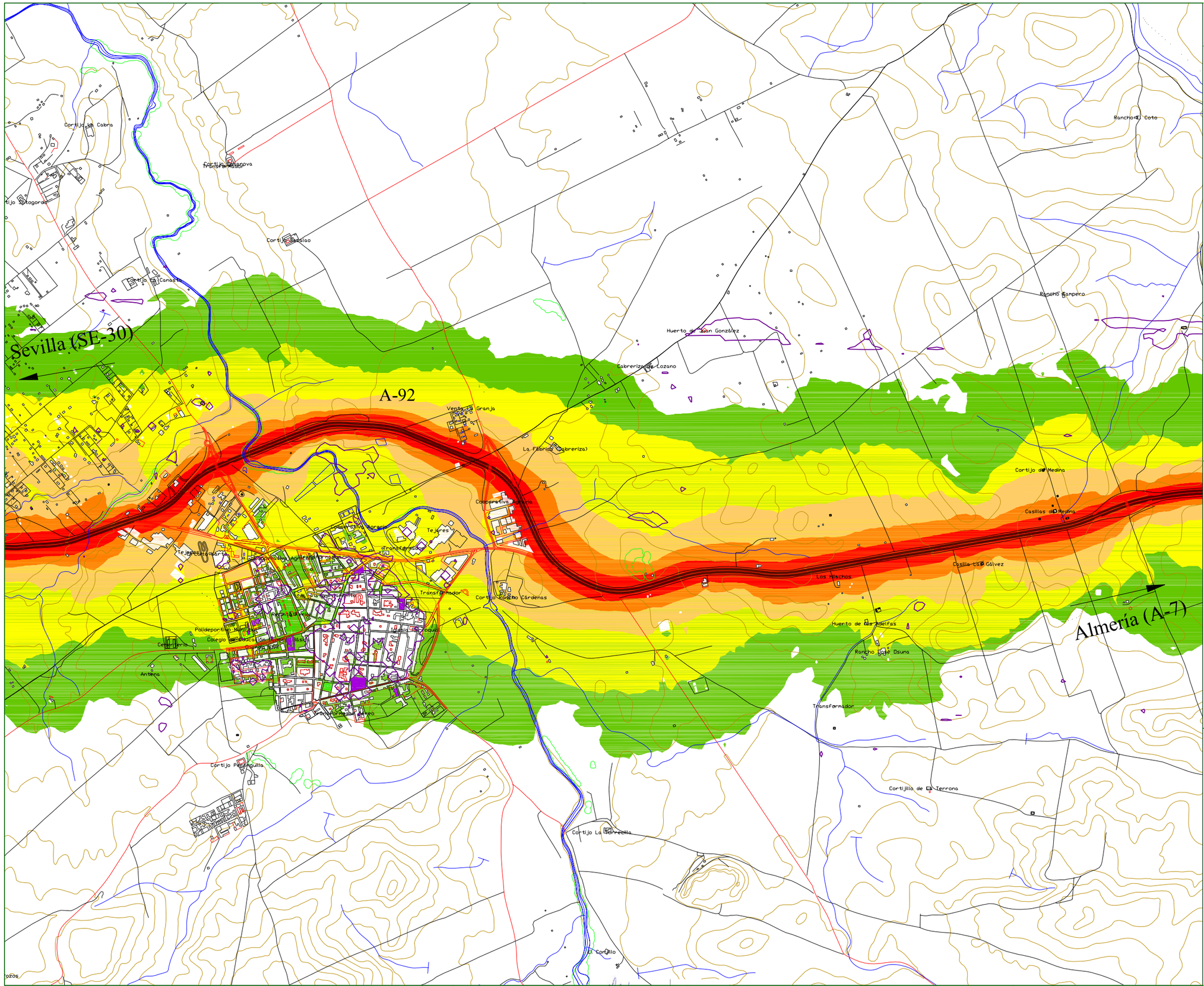

UNIDAD DE MAPA ESTRATÉGICO:

TABLAS DE DATOS

Niveles Sonoros Lnoche dB(A)

- 50 - 55 dB(A)
- 55 - 60 dB(A)
- 60 - 65 dB(A)
- 65 - 70 dB(A)
- >70 dB(A)

ELEMENTOS DE LA CARTOGRAFIA

- EJE DE LA CARRETERA EN ESTUDIO
- EJES VIARIOS PRINCIPALES
- CURVAS DE NIVEL
- EDIFICACIONES
- ZONA VERDE
- RÍO/LAGO/MAR
- LIMITES DEL TÉRMINO MUNICIPAL

PLANO GUIA

JUNTA DE ANDALUCIA
Consejería de Obras Públicas y Transportes
Dirección General de Carreteras

EMPRESA CONSULTORA: CiG Ingeniería Consultora; ATECSUR Ingeniería

DIRECTOR DEL ESTUDIO: ALFONSO SÁNCHEZ LILLO

AUTORES DEL ESTUDIO: FERNANDO LÓPEZ SANTOS; J. ANTONIO DELGADO RAMOS

TÍTULO DEL ESTUDIO: ASISTENCIA TÉCNICA PARA LA EVALUACIÓN DE LA CONTAMINACIÓN ACÚSTICA DE LA RED AUTONÓMICA DE CARRETERAS EN LAS PROVINCIAS DE CÁDIZ, HUELVA Y SEVILLA CON TRÁFICO SUPERIOR A SEIS MILLONES DE VEHÍCULOS AL AÑO

CLAVE: 2006/2452

FECHA: SEPTIEMBRE 2007

ESCALA: 1/25.000 (0 – 0.5 – 1 km)

TÍTULO DEL PLANO: SEVILLA, A-92
MAPA DE NIVELES SONOROS Lnoche, FASE A

PLANO Nº 3.8.2

HOJA 7 DE 17

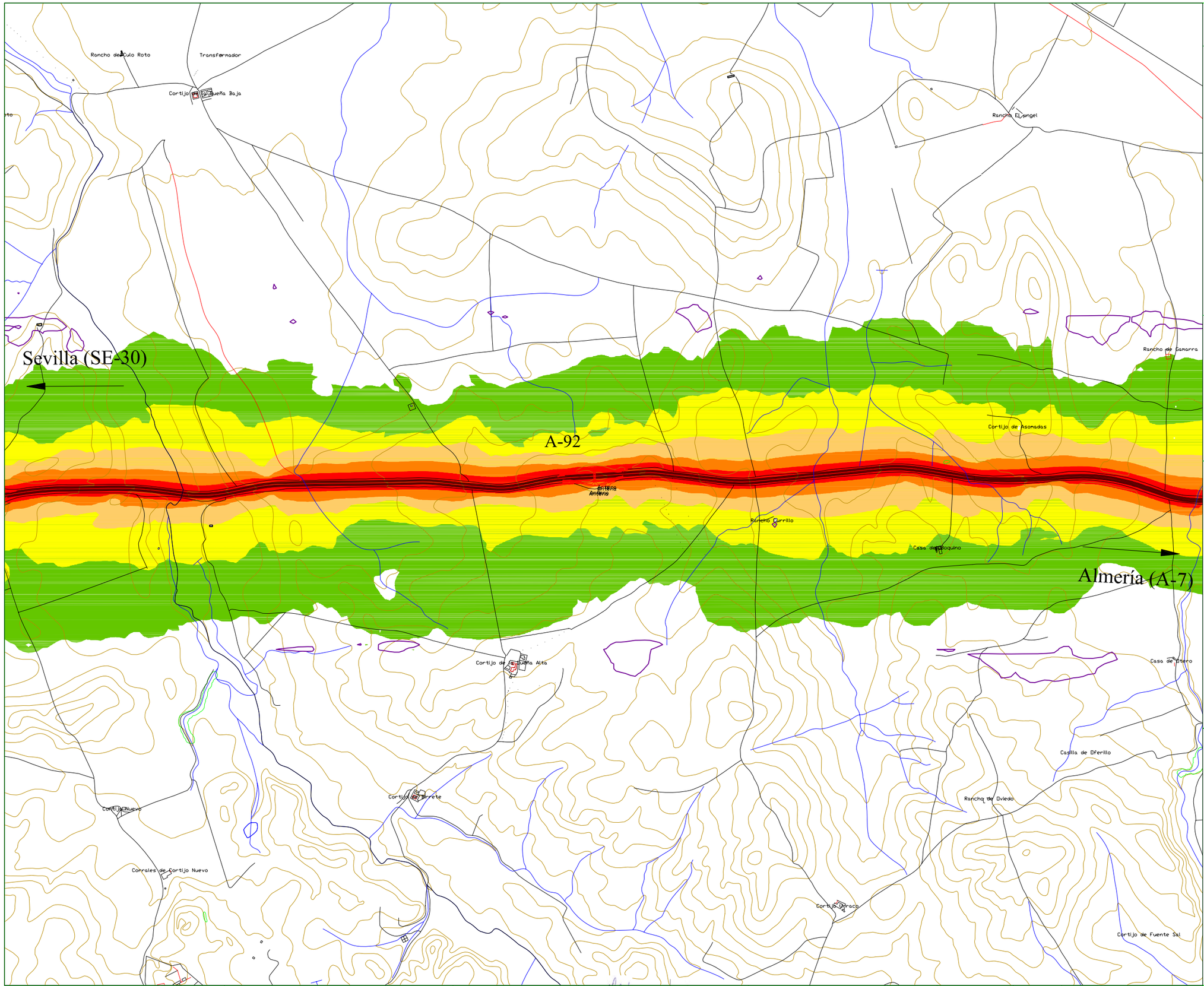

UNIDAD DE MAPA ESTRATÉGICO:

TABLAS DE DATOS

Niveles Sonoros Lnoche dB(A)

- 50 - 55 dB(A)
- 55 - 60 dB(A)
- 60 - 65 dB(A)
- 65 - 70 dB(A)
- >70 dB(A)

ELEMENTOS DE LA CARTOGRAFIA

- EJE DE LA CARRETERA EN ESTUDIO
- EJES VIARIOS PRINCIPALES
- CURVAS DE NIVEL
- EDIFICACIONES
- ZONA VERDE
- RÍO/LAGO/MAR
- LIMITES DEL TÉRMINO MUNICIPAL

PLANO GUIA

JUNTA DE ANDALUCIA
Consejería de Obras Públicas y Transportes
Dirección General de Carreteras

EMPRESA CONSULTORA: CiG Ingeniería Consultora, ATECSUR Ingeniería

DIRECTOR DEL ESTUDIO: ALFONSO SÁNCHEZ LILLO

AUTORES DEL ESTUDIO: FERNANDO LÓPEZ SANTOS, J. ANTONIO DELGADO RAMOS

TÍTULO DEL ESTUDIO: ASISTENCIA TÉCNICA PARA LA EVALUACIÓN DE LA CONTAMINACIÓN ACÚSTICA DE LA RED AUTONÓMICA DE CARRETERAS EN LAS PROVINCIAS DE CÁDIZ, HUELVA Y SEVILLA CON TRÁFICO SUPERIOR A SEIS MILLONES DE VEHÍCULOS AL AÑO

CLAVE: 2006/2452

FECHA: SEPTIEMBRE 2007

ESCALA: 1/25.000 (0 – 0.5 – 1 km)

TÍTULO DEL PLANO: SEVILLA, A-92
MAPA DE NIVELES SONOROS Lnoche, FASE A

PLANO Nº 3.8.2

HOJA 8 DE 17

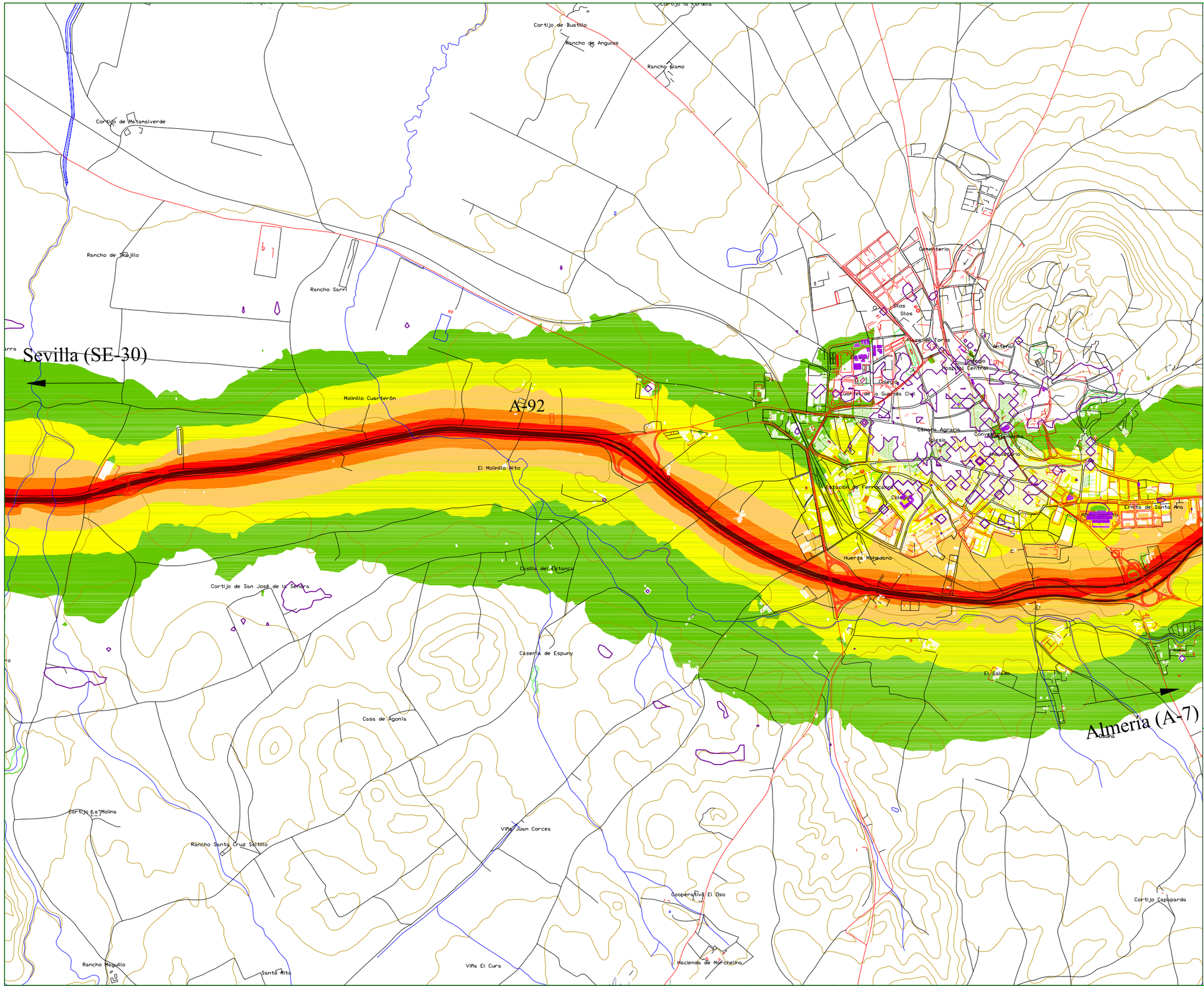

UNIDAD DE MAPA ESTRATÉGICO:

TABLAS DE DATOS

Niveles Sonoros Lnoche dB(A)

- 50 - 55 dB(A)
- 55 - 60 dB(A)
- 60 - 65 dB(A)
- 65 - 70 dB(A)
- >70 dB(A)

ELEMENTOS DE LA CARTOGRAFIA

- EJE DE LA CARRETERA EN ESTUDIO
- EJES VIARIOS PRINCIPALES
- CURVAS DE NIVEL
- EDIFICACIONES
- ZONA VERDE
- RÍO/LAGO/MAR
- LIMITES DEL TÉRMINO MUNICIPAL

PLANO GUIA

JUNTA DE ANDALUCIA
Consejería de Obras Públicas y Transportes
Dirección General de Carreteras

EMPRESA CONSULTORA: CiG Ingenieros Consultores; ATECSUR Ingeniería

DIRECTOR DEL ESTUDIO: ALFONSO SÁNCHEZ LILLO

AUTORES DEL ESTUDIO: FERNANDO LÓPEZ SANTOS; J. ANTONIO DELGADO RAMOS

TÍTULO DEL ESTUDIO: ASISTENCIA TÉCNICA PARA LA EVALUACIÓN DE LA CONTAMINACIÓN ACÚSTICA DE LA RED AUTONÓMICA DE CARRETERAS EN LAS PROVINCIAS DE CÁDIZ, HUELVA Y SEVILLA CON TRÁFICO SUPERIOR A SEIS MILLONES DE VEHÍCULOS AL AÑO

CLAVE: 2006/2452

FECHA: SEPTIEMBRE 2007

ESCALA: 1/25.000 (0 – 0.5 – 1 km)

TÍTULO DEL PLANO: SEVILLA, A-92
MAPA DE NIVELES SONOROS Lnoche, FASE A

PLANO Nº 3.8.2

HOJA 9 DE 17

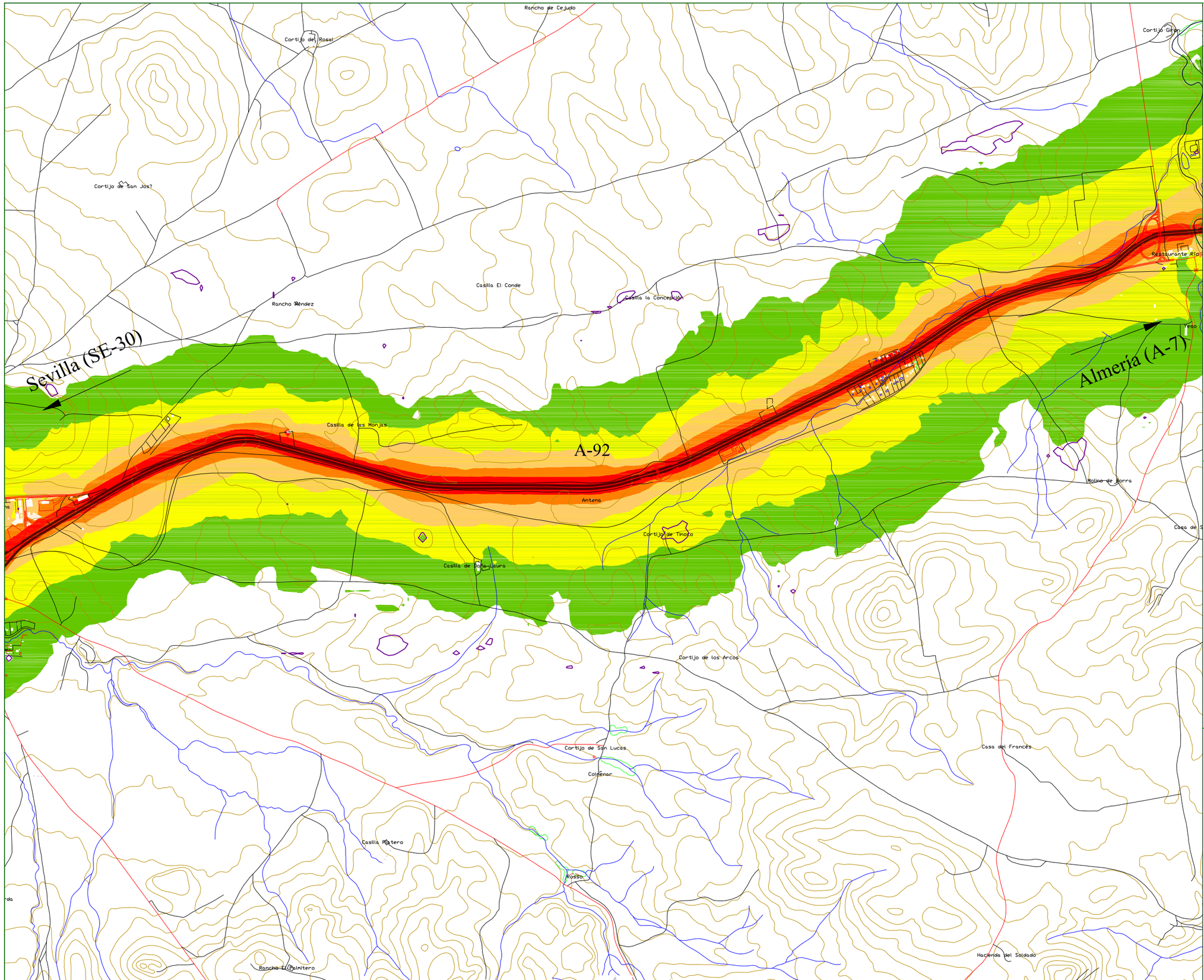

UNIDAD DE MAPA ESTRATÉGICO:

TABLAS DE DATOS

Niveles Sonoros Lnoche dB(A)

- 50 - 55 dB(A)
- 55 - 60 dB(A)
- 60 - 65 dB(A)
- 65 - 70 dB(A)
- >70 dB(A)

ELEMENTOS DE LA CARTOGRAFIA

- EJE DE LA CARRETERA EN ESTUDIO
- EJES VIARIOS PRINCIPALES
- CURVAS DE NIVEL
- EDIFICACIONES
- ZONA VERDE
- RÍO/LAGO/MAR
- LIMITES DEL TÉRMINO MUNICIPAL

PLANO GUIA

JUNTA DE ANDALUCIA
Consejería de Obras Públicas y Transportes
Dirección General de Carreteras

EMPRESA CONSULTORA: CiG Ingenieros Consultores; ATECSUR Ingeniería

DIRECTOR DEL ESTUDIO: ALFONSO SÁNCHEZ LILLO

AUTORES DEL ESTUDIO: FERNANDO LÓPEZ SANTOS; J. ANTONIO DELGADO RAMOS

TÍTULO DEL ESTUDIO: ASISTENCIA TÉCNICA PARA LA EVALUACIÓN DE LA CONTAMINACIÓN ACÚSTICA DE LA RED AUTONÓMICA DE CARRETERAS EN LAS PROVINCIAS DE CÁDIZ, HUELVA Y SEVILLA CON TRÁFICO SUPERIOR A SEIS MILLONES DE VEHÍCULOS AL AÑO

CLAVE: 2006/2452

FECHA: SEPTIEMBRE 2007

ESCALA: 1/25.000 (0 – 0.5 – 1 km)

TÍTULO DEL PLANO: SEVILLA, A-92
MAPA DE NIVELES SONOROS Lnoche, FASE A

PLANO Nº 3.8.2

HOJA 10 DE 17

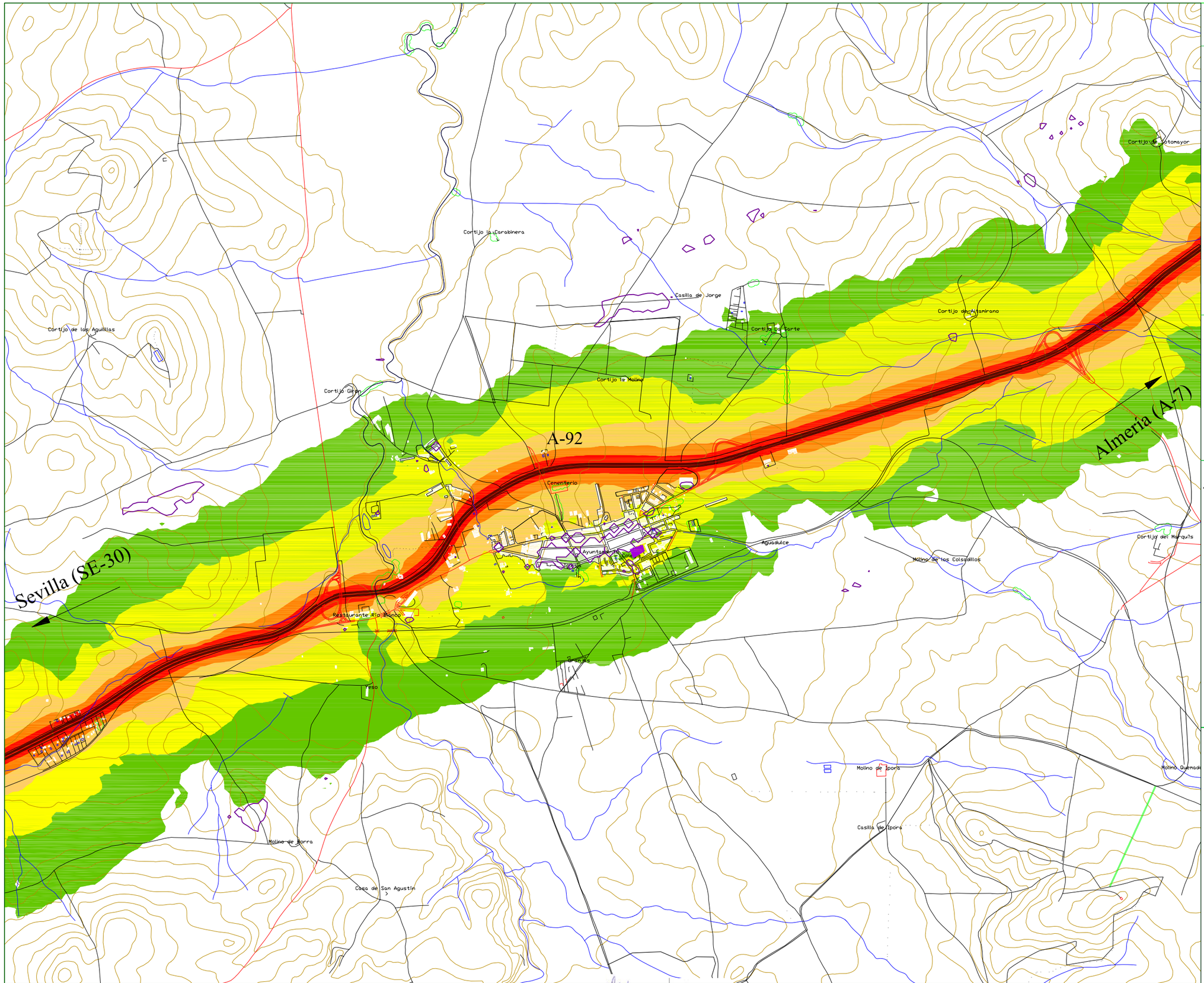

UNIDAD DE MAPA ESTRATÉGICO:

TABLAS DE DATOS

Niveles Sonoros Lnoche dB(A)

- 50 - 55 dB(A)
- 55 - 60 dB(A)
- 60 - 65 dB(A)
- 65 - 70 dB(A)
- >70 dB(A)

ELEMENTOS DE LA CARTOGRAFIA

- EJE DE LA CARRETERA EN ESTUDIO
- EJES VIARIOS PRINCIPALES
- CURVAS DE NIVEL
- EDIFICACIONES
- ZONA VERDE
- RÍO/LAGO/MAR
- LIMITES DEL TÉRMINO MUNICIPAL

PLANO GUIA

JUNTA DE ANDALUCIA
Consejería de Obras Públicas y Transportes
Dirección General de Carreteras

EMPRESA CONSULTORA: CiG Ingeniería Consultores; ATECSUR Ingeniería

DIRECTOR DEL ESTUDIO: ALFONSO SÁNCHEZ LILLO

AUTORES DEL ESTUDIO: FERNANDO LÓPEZ SANTOS; J. ANTONIO DELGADO RAMOS

TÍTULO DEL ESTUDIO: ASISTENCIA TÉCNICA PARA LA EVALUACIÓN DE LA CONTAMINACIÓN ACÚSTICA DE LA RED AUTONÓMICA DE CARRETERAS EN LAS PROVINCIAS DE CÁDIZ, HUELVA Y SEVILLA CON TRÁFICO SUPERIOR A SEIS MILLONES DE VEHÍCULOS AL AÑO

CLAVE: 2006/2452

FECHA: SEPTIEMBRE 2007

ESCALA: 1/25.000 (0 – 0.5 – 1 km)

TÍTULO DEL PLANO: SEVILLA, A-92
MAPA DE NIVELES SONOROS Lnoche, FASE A

PLANO Nº 3.8.2

HOJA 11 DE 17

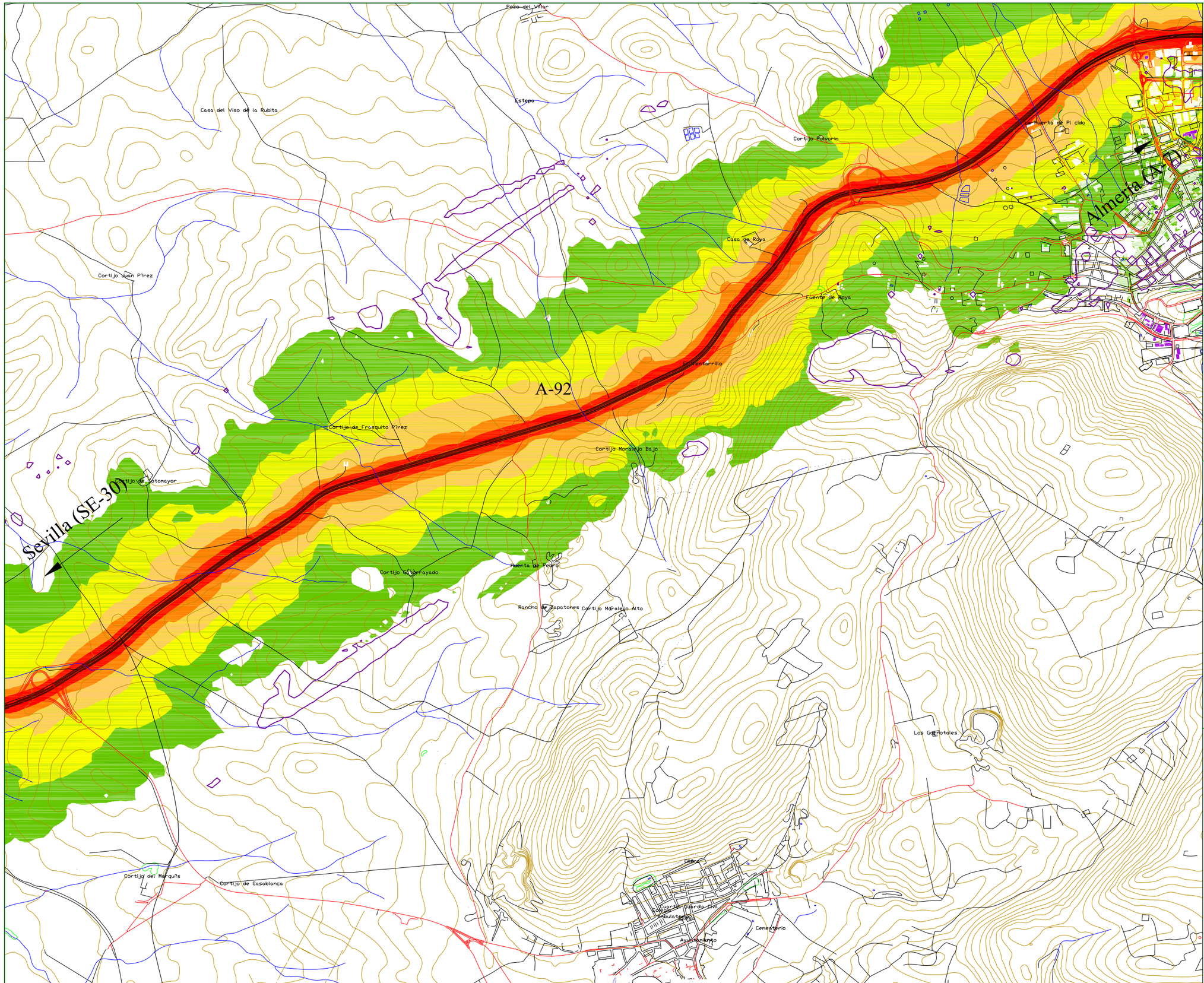

UNIDAD DE MAPA ESTRATÉGICO:

TABLAS DE DATOS

Niveles Sonoros Lnoche dB(A)

- 50 - 55 dB(A)
- 55 - 60 dB(A)
- 60 - 65 dB(A)
- 65 - 70 dB(A)
- >70 dB(A)

ELEMENTOS DE LA CARTOGRAFIA

- EJE DE LA CARRETERA EN ESTUDIO
- EJES VIARIOS PRINCIPALES
- CURVAS DE NIVEL
- EDIFICACIONES
- ZONA VERDE
- RÍO/LAGO/MAR
- LIMITES DEL TÉRMINO MUNICIPAL

PLANO GUIA

JUNTA DE ANDALUCIA
Consejería de Obras Públicas y Transportes
Dirección General de Carreteras

EMPRESA CONSULTORA: CiG Ingeniería Consultores; ATECSUR Ingeniería

DIRECTOR DEL ESTUDIO: ALFONSO SÁNCHEZ LILLO

AUTORES DEL ESTUDIO: FERNANDO LÓPEZ SANTOS; J. ANTONIO DELGADO RAMOS

TÍTULO DEL ESTUDIO: ASISTENCIA TÉCNICA PARA LA EVALUACIÓN DE LA CONTAMINACIÓN ACÚSTICA DE LA RED AUTONÓMICA DE CARRETERAS EN LAS PROVINCIAS DE CÁDIZ, HUELVA Y SEVILLA CON TRÁFICO SUPERIOR A SEIS MILLONES DE VEHÍCULOS AL AÑO

CLAVE: 2006/2452

FECHA: SEPTIEMBRE 2007

ESCALA: 1/25.000 — 0 0.5 1 km

TÍTULO DEL PLANO: SEVILLA, A-92
MAPA DE NIVELES SONOROS Lnoche, FASE A

PLANO Nº 3.8.2

HOJA 12 DE 17

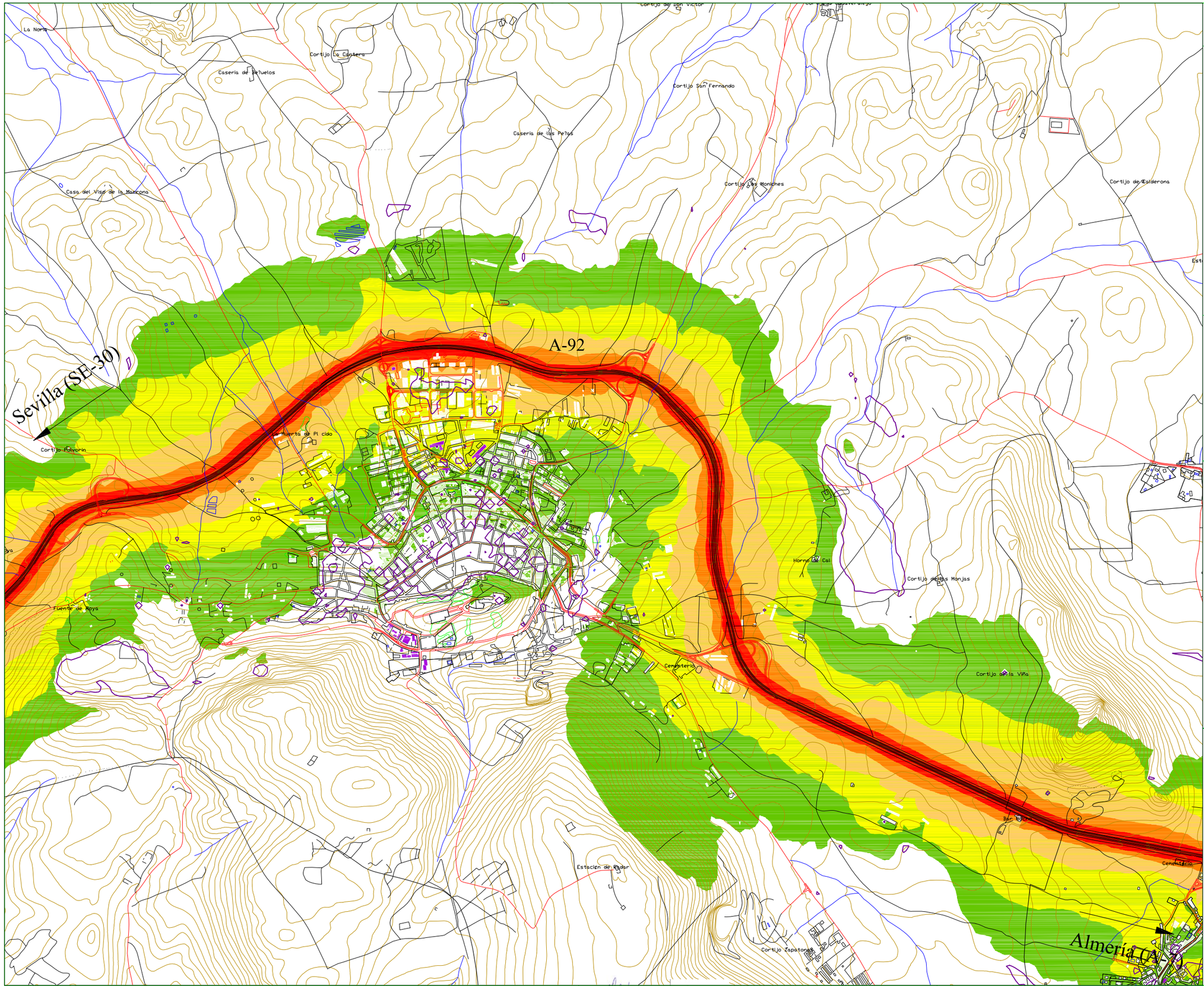

UNIDAD DE MAPA ESTRATÉGICO:

TABLAS DE DATOS

Niveles Sonoros Lnoche dB(A)

- 50 - 55 dB(A)
- 55 - 60 dB(A)
- 60 - 65 dB(A)
- 65 - 70 dB(A)
- >70 dB(A)

ELEMENTOS DE LA CARTOGRAFIA

- EJE DE LA CARRETERA EN ESTUDIO
- EJES VIARIOS PRINCIPALES
- CURVAS DE NIVEL
- EDIFICACIONES
- ZONA VERDE
- RÍO/LAGO/MAR
- LIMITES DEL TÉRMINO MUNICIPAL

PLANO GUIA

JUNTA DE ANDALUCIA
Consejería de Obras Públicas y Transportes
Dirección General de Carreteras

EMPRESA CONSULTORA: CiG Ingeniería Consultores; ATECSUR Ingeniería

DIRECTOR DEL ESTUDIO: ALFONSO SÁNCHEZ LILLO

AUTORES DEL ESTUDIO: FERNANDO LÓPEZ SANTOS; J. ANTONIO DELGADO RAMOS

TÍTULO DEL ESTUDIO: ASISTENCIA TÉCNICA PARA LA EVALUACIÓN DE LA CONTAMINACIÓN ACÚSTICA DE LA RED AUTONÓMICA DE CARRETERAS EN LAS PROVINCIAS DE CÁDIZ, HUELVA Y SEVILLA CON TRÁFICO SUPERIOR A SEIS MILLONES DE VEHÍCULOS AL AÑO

CLAVE: 2006/2452

FECHA: SEPTIEMBRE 2007

ESCALA: 1/25.000 (0 – 0.5 – 1 km)

TÍTULO DEL PLANO: SEVILLA, A-92
MAPA DE NIVELES SONOROS Lnoche, FASE A

PLANO Nº 3.8.2

HOJA 13 DE 17

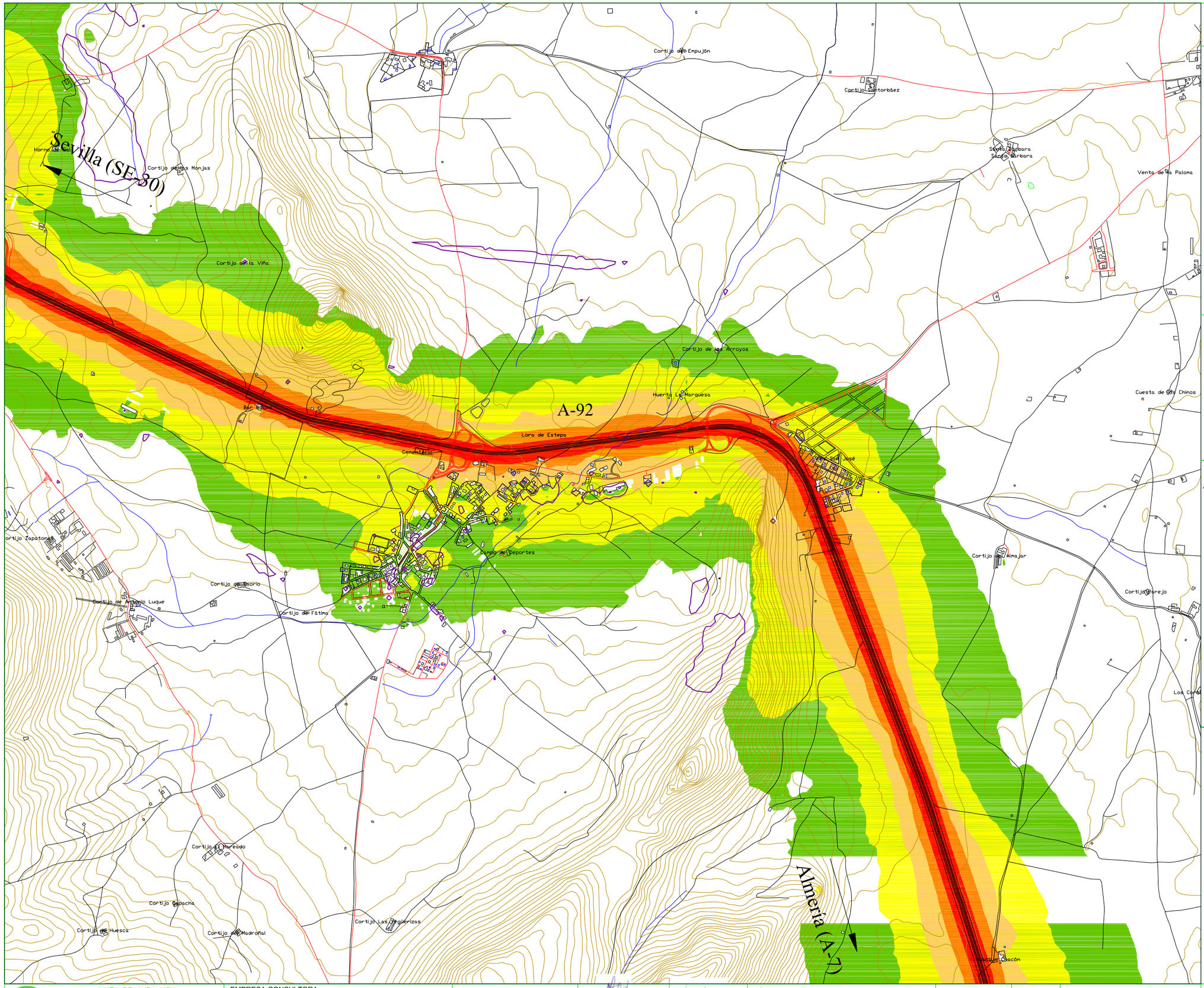

UNIDAD DE MAPA ESTRATÉGICO:

TABLAS DE DATOS

Niveles Sonoros Lnoche dB(A)

- 50 - 55 dB(A)
- 55 - 60 dB(A)
- 60 - 65 dB(A)
- 65 - 70 dB(A)
- >70 dB(A)

ELEMENTOS DE LA CARTOGRAFIA

- EJE DE LA CARRETERA EN ESTUDIO
- EJES VIARIOS PRINCIPALES
- CURVAS DE NIVEL
- EDIFICACIONES
- ZONA VERDE
- RÍO/LAGO/MAR
- LIMITES DEL TÉRMINO MUNICIPAL

PLANO GUIA

JUNTA DE ANDALUCIA
Consejería de Obras Públicas y Transportes
Dirección General de Carreteras

EMPRESA CONSULTORA: CiG Ingeniería Consultores; ATECSUR Ingeniería

DIRECTOR DEL ESTUDIO: ALFONSO SÁNCHEZ LILLO

AUTORES DEL ESTUDIO: FERNANDO LÓPEZ SANTOS, J. ANTONIO DELGADO RAMOS

TÍTULO DEL ESTUDIO: ASISTENCIA TÉCNICA PARA LA EVALUACIÓN DE LA CONTAMINACIÓN ACÚSTICA DE LA RED AUTONÓMICA DE CARRETERAS EN LAS PROVINCIAS DE CÁDIZ, HUELVA Y SEVILLA CON TRÁFICO SUPERIOR A SEIS MILLONES DE VEHÍCULOS AL AÑO

CLAVE: 2006/2452

FECHA: SEPTIEMBRE 2007

ESCALA: 1/25.000 (0 – 0.5 – 1 km)

TÍTULO DEL PLANO: SEVILLA, A-92
MAPA DE NIVELES SONOROS Lnoche, FASE A

PLANO Nº 3.8.2

HOJA 14 DE 17

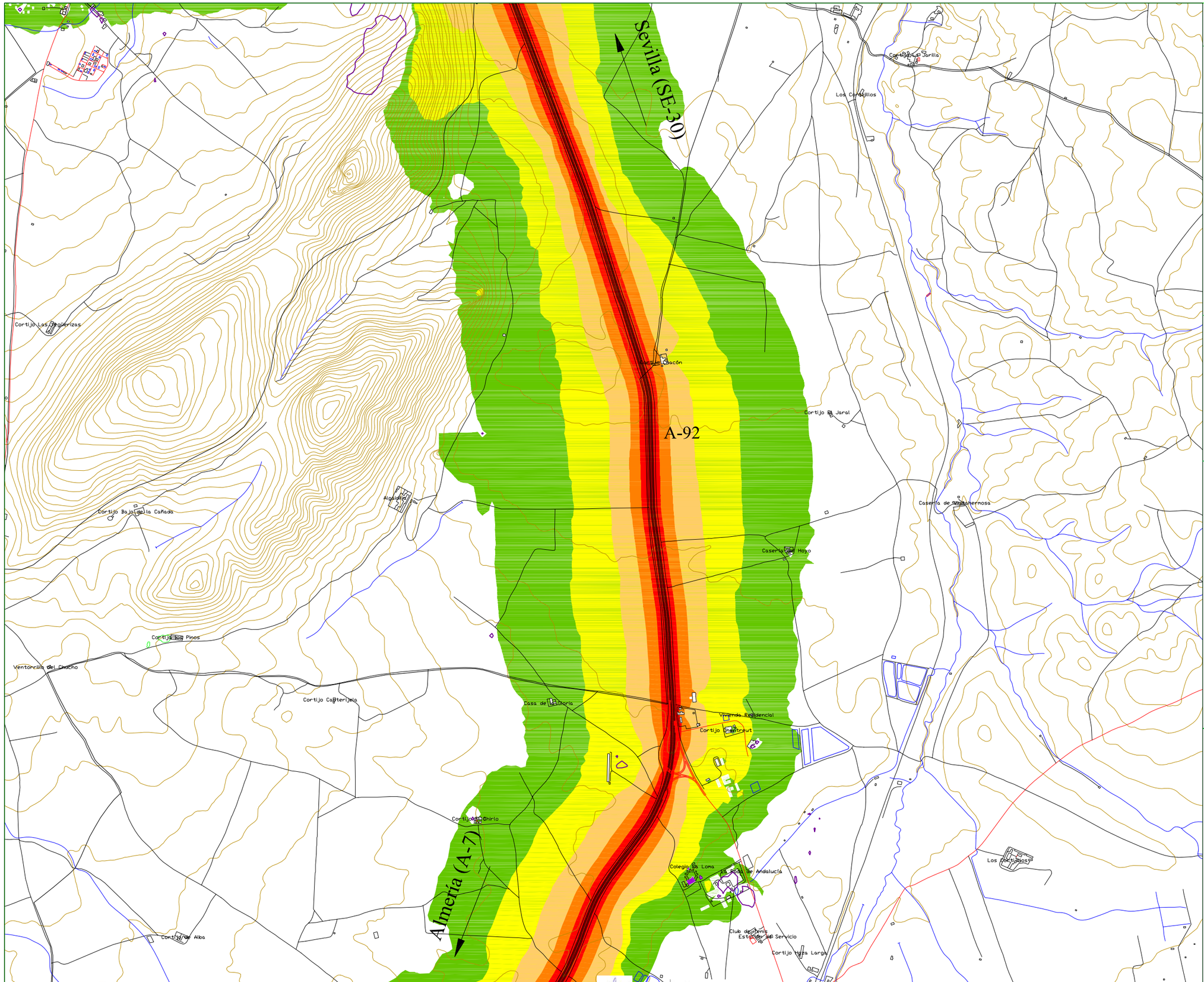

UNIDAD DE MAPA ESTRATÉGICO:

TABLAS DE DATOS

Niveles Sonoros Lnoche dB(A)

- 50 - 55 dB(A)
- 55 - 60 dB(A)
- 60 - 65 dB(A)
- 65 - 70 dB(A)
- >70 dB(A)

ELEMENTOS DE LA CARTOGRAFIA

- EJE DE LA CARRETERA EN ESTUDIO
- EJES VIARIOS PRINCIPALES
- CURVAS DE NIVEL
- EDIFICACIONES
- ZONA VERDE
- RÍO/LAGO/MAR
- LIMITES DEL TÉRMINO MUNICIPAL

PLANO GUIA

JUNTA DE ANDALUCIA
Consejería de Obras Públicas y Transportes
Dirección General de Carreteras

EMPRESA CONSULTORA: CiG Ingeniería Consultores; ATECSUR Ingeniería

DIRECTOR DEL ESTUDIO: ALFONSO SÁNCHEZ LILLO

AUTORES DEL ESTUDIO: FERNANDO LÓPEZ SANTOS; J. ANTONIO DELGADO RAMOS

TÍTULO DEL ESTUDIO: ASISTENCIA TÉCNICA PARA LA EVALUACIÓN DE LA CONTAMINACIÓN ACÚSTICA DE LA RED AUTONÓMICA DE CARRETERAS EN LAS PROVINCIAS DE CÁDIZ, HUELVA Y SEVILLA CON TRÁFICO SUPERIOR A SEIS MILLONES DE VEHÍCULOS AL AÑO

CLAVE: 2006/2452

FECHA: SEPTIEMBRE 2007

ESCALA: 1/25.000 (0 – 0.5 – 1 km)

TÍTULO DEL PLANO: SEVILLA, A-92
MAPA DE NIVELES SONOROS Lnoche, FASE A

PLANO Nº 3.8.2

HOJA 15 DE 17

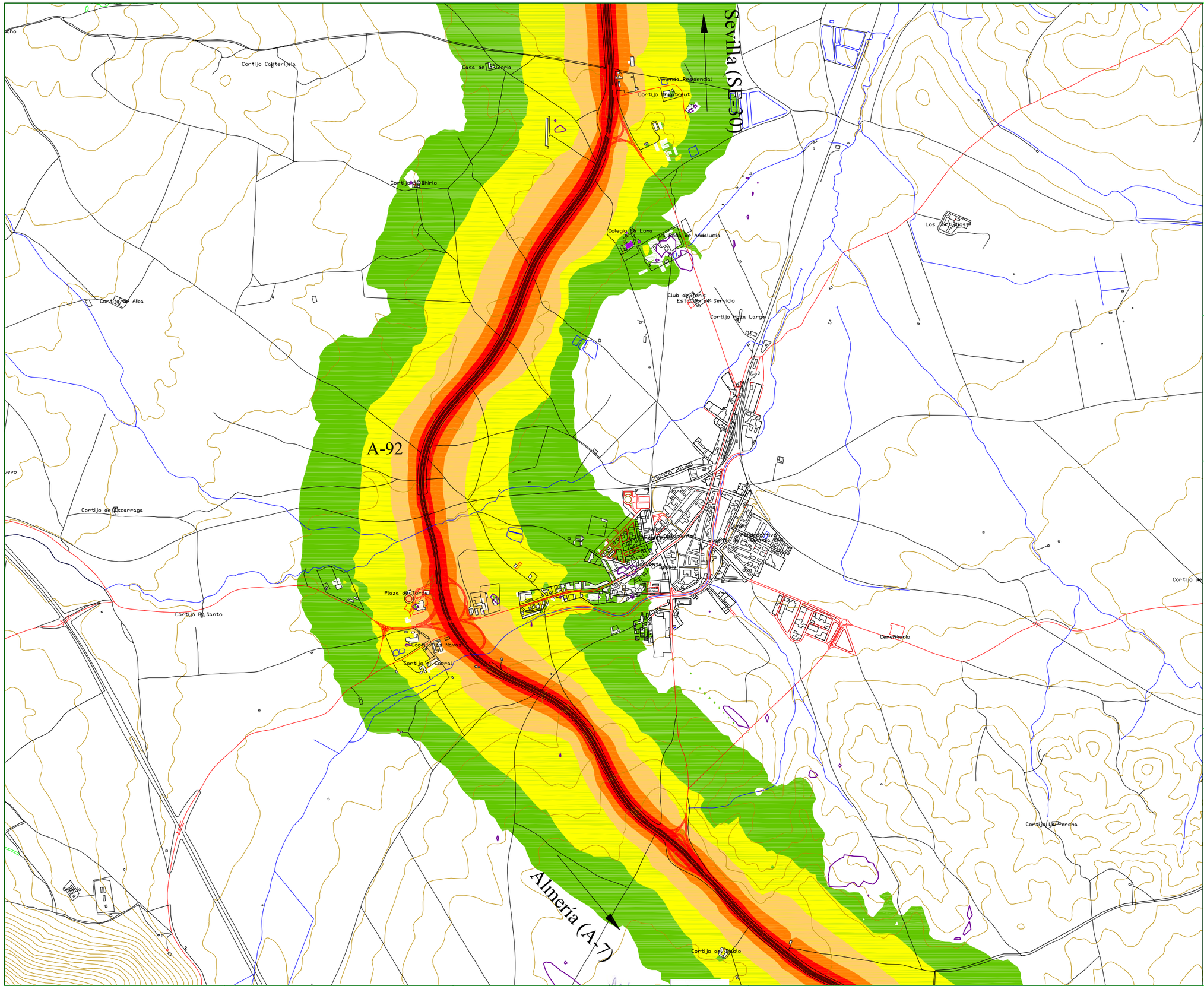

UNIDAD DE MAPA ESTRATÉGICO:

TABLAS DE DATOS

Niveles Sonoros Lnoche dB(A)

- 50 - 55 dB(A)
- 55 - 60 dB(A)
- 60 - 65 dB(A)
- 65 - 70 dB(A)
- >70 dB(A)

ELEMENTOS DE LA CARTOGRAFIA

- EJE DE LA CARRETERA EN ESTUDIO
- EJES VIARIOS PRINCIPALES
- CURVAS DE NIVEL
- EDIFICACIONES
- ZONA VERDE
- RÍO/LAGO/MAR
- LIMITES DEL TÉRMINO MUNICIPAL

PLANO GUIA

JUNTA DE ANDALUCIA
Consejería de Obras Públicas y Transportes
Dirección General de Carreteras

EMPRESA CONSULTORA: CiG Ingeniería Consultores; ATECSUR Ingeniería

DIRECTOR DEL ESTUDIO: ALFONSO SÁNCHEZ LILLO

AUTORES DEL ESTUDIO: FERNANDO LÓPEZ SANTOS; J. ANTONIO DELGADO RAMOS

TÍTULO DEL ESTUDIO: ASISTENCIA TÉCNICA PARA LA EVALUACIÓN DE LA CONTAMINACIÓN ACÚSTICA DE LA RED AUTONÓMICA DE CARRETERAS EN LAS PROVINCIAS DE CÁDIZ, HUELVA Y SEVILLA CON TRÁFICO SUPERIOR A SEIS MILLONES DE VEHÍCULOS AL AÑO

CLAVE: 2006/2452

FECHA: SEPTIEMBRE 2007

ESCALA: 1/25.000 (0 – 0.5 – 1 km)

TÍTULO DEL PLANO: SEVILLA, A-92
MAPA DE NIVELES SONOROS Lnoche, FASE A

PLANO Nº 3.8.2

HOJA 16 DE 17

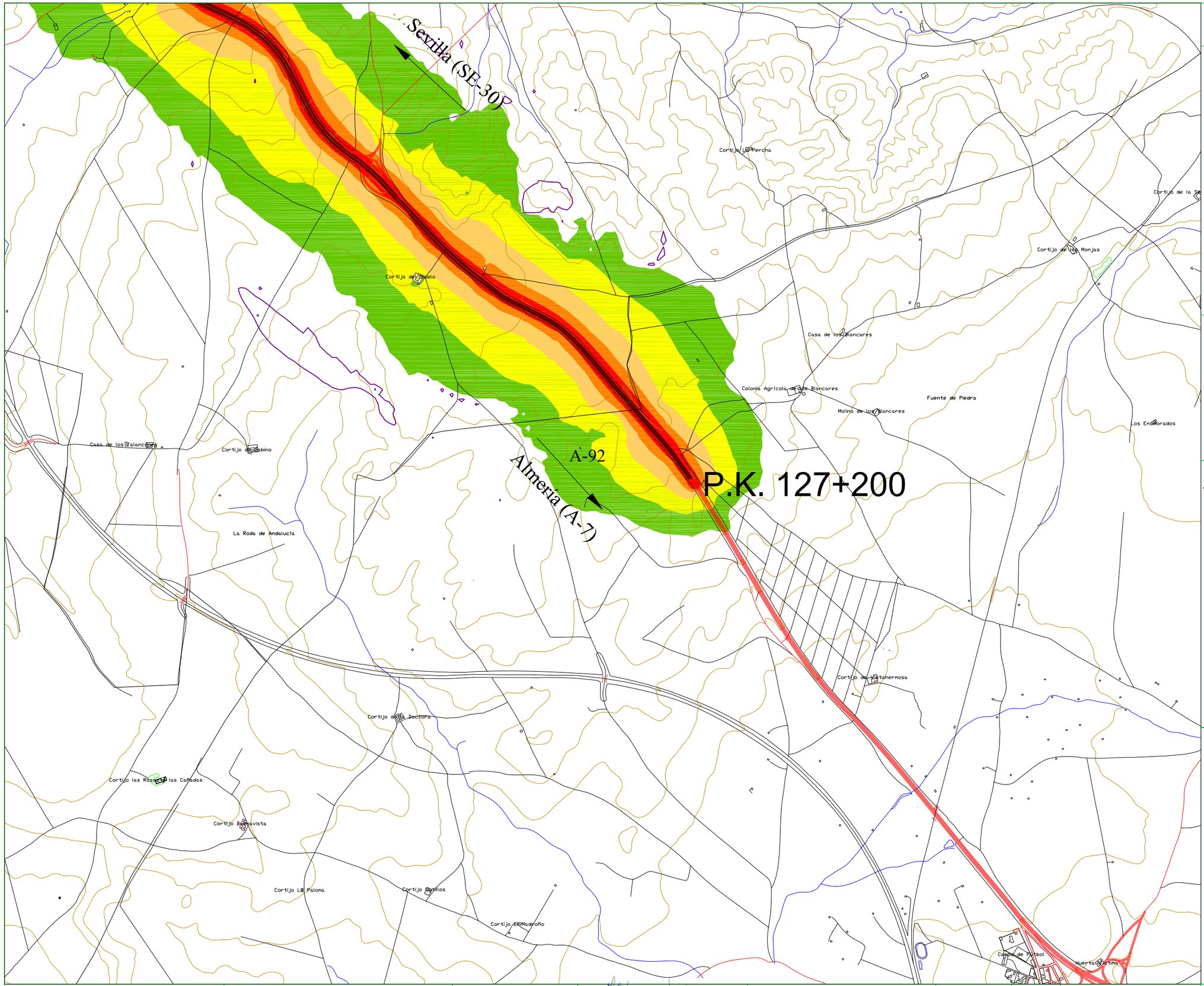

UNIDAD DE MAPA ESTRATÉGICO:

TABLAS DE DATOS

Niveles Sonoros Lnoche dB(A)

- 50 - 55 dB(A)
- 55 - 60 dB(A)
- 60 - 65 dB(A)
- 65 - 70 dB(A)
- >70 dB(A)

ELEMENTOS DE LA CARTOGRAFIA

- EJE DE LA CARRETERA EN ESTUDIO
- EJES VIARIOS PRINCIPALES
- CURVAS DE NIVEL
- EDIFICACIONES
- ZONA VERDE
- RÍO/LAGO/MAR
- LIMITES DEL TÉRMINO MUNICIPAL

PLANO GUIA

JUNTA DE ANDALUCIA
Consejería de Obras Públicas y Transportes
Dirección General de Carreteras

EMPRESA CONSULTORA: CiG Ingenieros Consultores; ATECSUR Ingeniería

DIRECTOR DEL ESTUDIO: ALFONSO SÁNCHEZ LILLO

AUTORES DEL ESTUDIO: FERNANDO LÓPEZ SANTOS; J. ANTONIO DELGADO RAMOS

TÍTULO DEL ESTUDIO: ASISTENCIA TÉCNICA PARA LA EVALUACIÓN DE LA CONTAMINACIÓN ACÚSTICA DE LA RED AUTONÓMICA DE CARRETERAS EN LAS PROVINCIAS DE CÁDIZ, HUELVA Y SEVILLA CON TRÁFICO SUPERIOR A SEIS MILLONES DE VEHÍCULOS AL AÑO

CLAVE: 2006/2452

FECHA: SEPTIEMBRE 2007

ESCALA: 1/25.000 (0 – 0.5 – 1 km)

TÍTULO DEL PLANO: SEVILLA, A-92
MAPA DE NIVELES SONOROS Lnoche, FASE A

PLANO Nº 3.8.2

HOJA 17 DE 17