LOS MAPAS ESTRETEGICOS DE RUIDO DEL TRAFICO VIARIO SE HAN DIVIDIDO EN DOS FOCOS SEPARADOS:

1. **GRANDES EJES**

2. **CALLES Y CARRETERAS**

1. GRANDES EJES

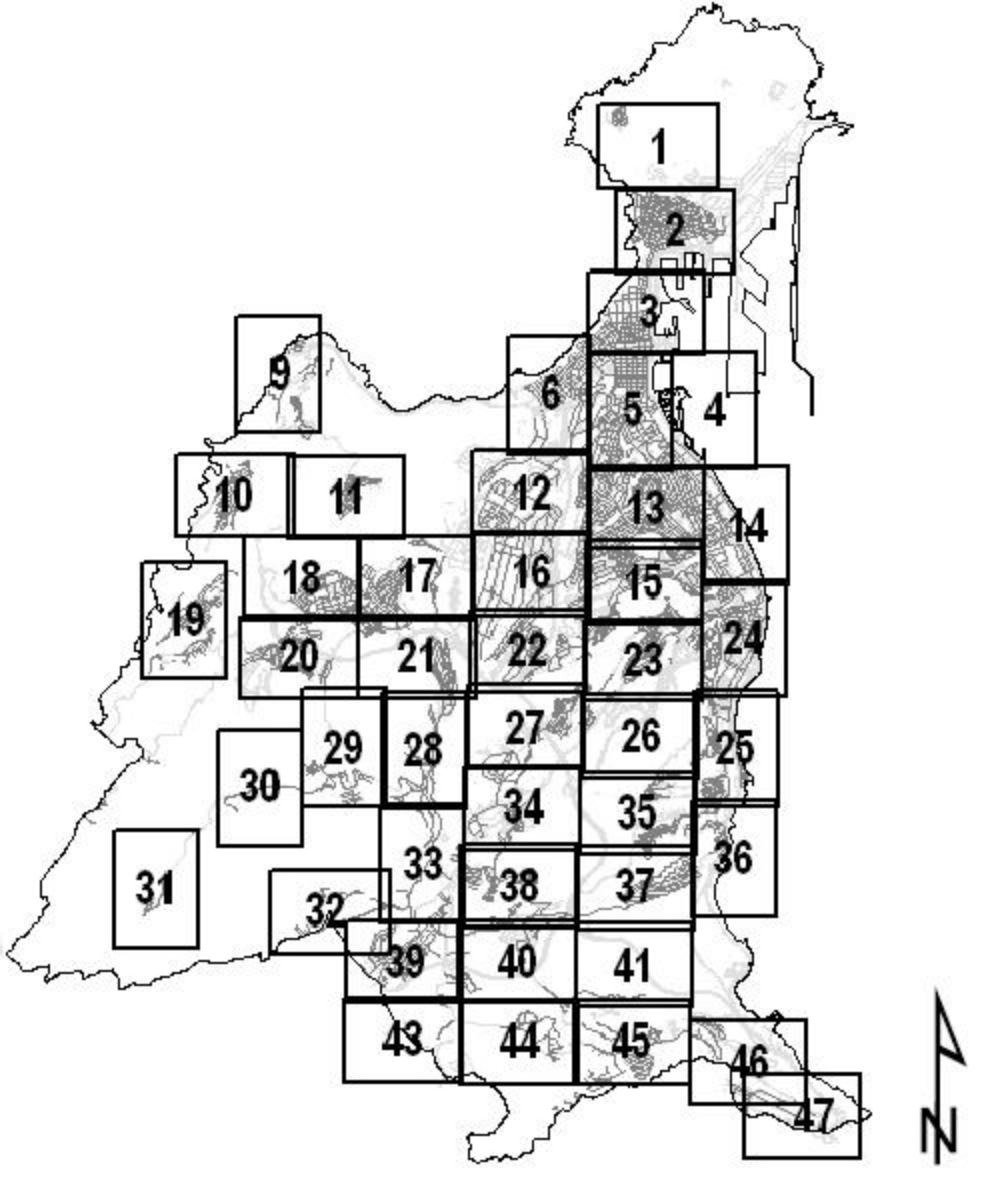
1
2
3
4
5
6
9
10
11
12
13
14
15
16
17
18
19
20
21
22
23
24
25
26
27
28
29
30
31
32
33
34
35
36
37
38
39
40
41
43
44
45
46
47
N

MAPA ESTRATÉGICO
GRANDES EJES VIARIOS
(CARRETERAS IMD >16000)

TABLAS DE DATOS

GC-1	Población Expuesta (centenas)			
	Lden	Ld	Le	Ln
50 - 55	---	---	---	56
55 - 60	84	56	60	47
60 - 65	52	45	48	23
65 - 70	41	27	27	19
70 - 75	19	19	19	2
> 75	19	11	10	---

GC-2	Población Expuesta (centenas)			
	Lden	Ld	Le	Ln
50 - 55	---	---	---	5
55 - 60	8	6	6	1
60 - 65	4	1	2	1
65 - 70	1	1	1	0
70 - 75	1	1	0	0
> 75	0	0	0	---

GC-3	Población Expuesta (centenas)			
	Lden	Ld	Le	Ln
50 - 55	---	---	---	12
55 - 60	31	21	20	2
60 - 65	10	4	4	0
65 - 70	2	1	1	0
70 - 75	0	0	0	0
> 75	0	0	0	---

GC-4	Población Expuesta (centenas)			
	Lden	Ld	Le	Ln
50 - 55	---	---	---	2
55 - 60	5	3	3	1
60 - 65	2	1	1	0
65 - 70	1	0	0	0
70 - 75	0	0	0	0
> 75	0	0	0	---

GC-23	Población Expuesta (centenas)			
	Lden	Ld	Le	Ln
50 - 55	---	---	---	24
55 - 60	41	30	30	10
60 - 65	20	13	13	3
65 - 70	7	5	5	0
70 - 75	3	1	1	0
> 75	0	0	0	---

GC-31	Población Expuesta (centenas)			
	Lden	Ld	Le	Ln
50 - 55	---	---	---	1
55 - 60	1	1	1	0
60 - 65	1	1	1	0
65 - 70	0	0	0	0
70 - 75	0	0	0	0
> 75	0	0	0	---

GC-110	Población Expuesta (centenas)			
	Lden	Ld	Le	Ln
50 - 55	---	---	---	8
55 - 60	15	11	10	4
60 - 65	7	5	5	3
65 - 70	4	2	3	0
70 - 75	3	2	2	0
> 75	0	0	0	---

LEYENDA TEMÁTICA

Nivel sonoro (dB(A))

- 55-60
- 60-65
- 65-70
- 70-75
- >75

Tipos de edificio

- MANZANAS

Elementos cartográficos

- Eje de la carretera en estudio
- Borde Viales
- Curva de nivel
- Otros elementos cartográficos

GC-1

GC-1

N

DIRECTOR DEL ESTUDIO	CONSULTOR		ESCALAS:	PLANO	FECHA	DESIGNACIÓN
Ayuntamiento de Las Palmas de Gran Canaria	AAC CENTRO DE ACÚSTICA APLICADA, S.L.	MAPAS ESTRATÉGICOS DE RUIDO AGLOMERACIÓN DE LAS PALMAS DE GRAN CANARIA TRÁFICO_VIARIO	1:5000 0 20 40 80 120 160 200 m UNE A3 ORIGINALES	12_1R_1_02	NOVIEMBRE 2007	MAPA DE NIVELES SONOROS. LDIA

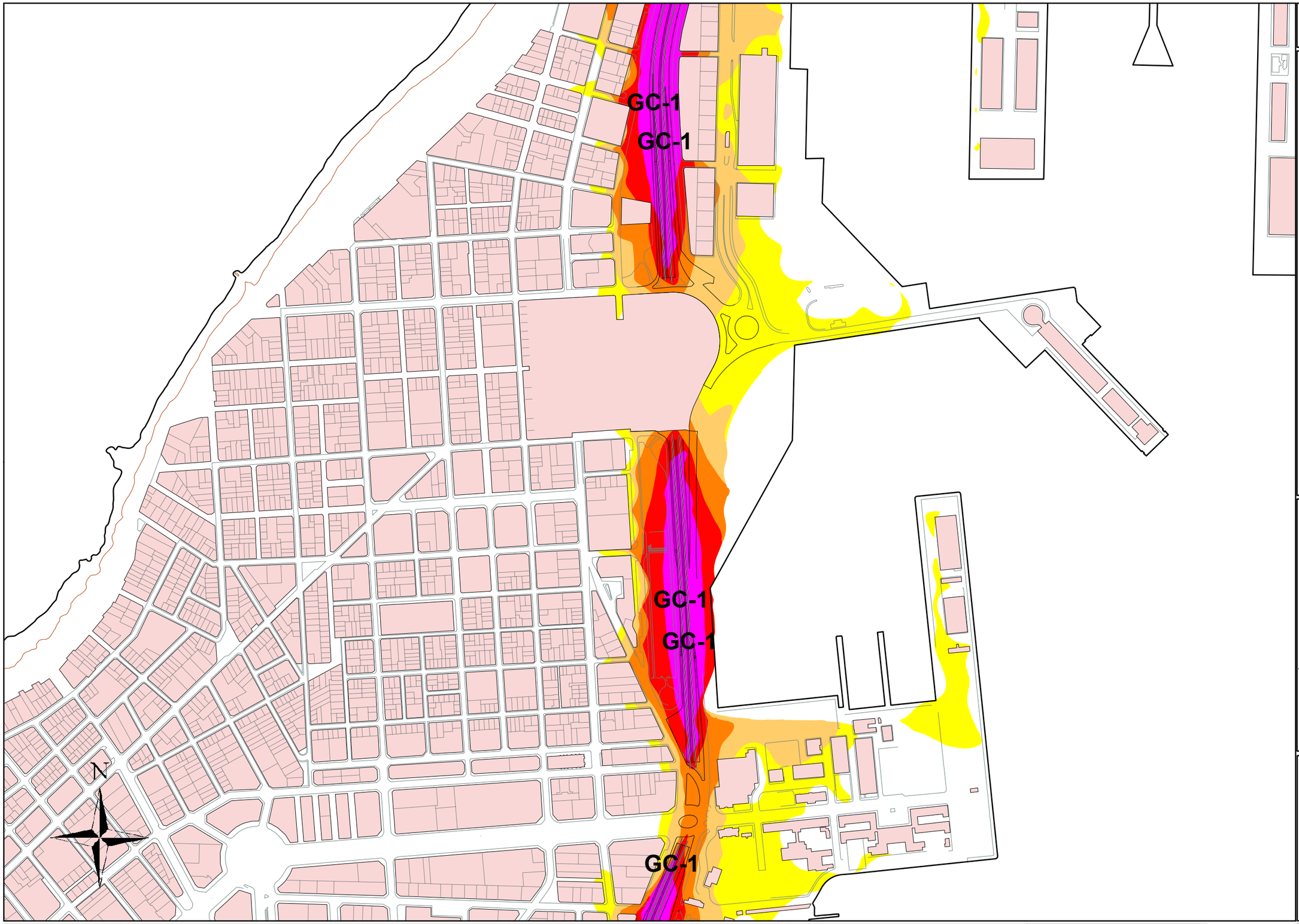

MAPA ESTRATÉGICO
GRANDES EJES VIARIOS
(CARRETERAS IMD >16000)

TABLAS DE DATOS

GC-1	Población Expuesta (centenas)			
	Lden	Ld	Le	Ln
50 - 55	---	---	---	56
55 - 60	84	56	60	47
60 - 65	52	45	48	23
65 - 70	41	27	27	19
70 - 75	19	19	19	2
> 75	19	11	10	---

GC-2	Población Expuesta (centenas)			
	Lden	Ld	Le	Ln
50 - 55	---	---	---	5
55 - 60	8	6	6	1
60 - 65	4	1	2	1
65 - 70	1	1	1	0
70 - 75	1	1	0	0
> 75	0	0	0	---

GC-3	Población Expuesta (centenas)			
	Lden	Ld	Le	Ln
50 - 55	---	---	---	12
55 - 60	31	21	20	2
60 - 65	10	4	4	0
65 - 70	2	1	1	0
70 - 75	0	0	0	0
> 75	0	0	0	---

GC-4	Población Expuesta (centenas)			
	Lden	Ld	Le	Ln
50 - 55	---	---	---	2
55 - 60	5	3	3	1
60 - 65	2	1	1	0
65 - 70	1	0	0	0
70 - 75	0	0	0	0
> 75	0	0	0	---

GC-23	Población Expuesta (centenas)			
	Lden	Ld	Le	Ln
50 - 55	---	---	---	24
55 - 60	41	30	30	10
60 - 65	20	13	13	3
65 - 70	7	5	5	0
70 - 75	3	1	1	0
> 75	0	0	0	---

GC-31	Población Expuesta (centenas)			
	Lden	Ld	Le	Ln
50 - 55	---	---	---	1
55 - 60	1	1	1	0
60 - 65	1	1	1	0
65 - 70	0	0	0	0
70 - 75	0	0	0	0
> 75	0	0	0	---

GC-110	Población Expuesta (centenas)			
	Lden	Ld	Le	Ln
50 - 55	---	---	---	8
55 - 60	15	11	10	4
60 - 65	7	5	5	3
65 - 70	4	2	3	0
70 - 75	3	2	2	0
> 75	0	0	0	---

LEYENDA TEMÁTICA

Nivel sonoro (dB(A))

55-60
60-65
65-70
70-75
>75

Tipos de edificio

MANZANAS

Elementos cartográficos

Eje de la carretera en estudio
Borde Viales
Curva de nivel
Otros elementos cartográficos

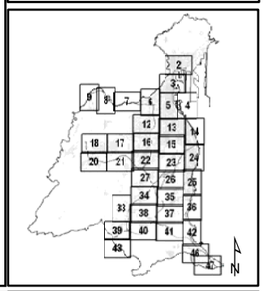

DIRECTOR DEL ESTUDIO	CONSULTOR		ESCALAS:	PLANO	FECHA	DESIGNACIÓN
Ayuntamiento de Las Palmas de Gran Canaria	AAC CENTRO DE ACÚSTICA APLICADA, S.L.	MAPAS ESTRATÉGICOS DE RUIDO AGLOMERACIÓN DE LAS PALMAS DE GRAN CANARIA TRÁFICO_VIARIO	1:5000 0 20 40 80 120 160 200 m UNE A3 ORIGINALES	12_1R_1_03	NOVIEMBRE 2007	MAPA DE NIVELES SONOROS. LDIA

MAPA ESTRATÉGICO
GRANDES EJES VIARIOS
(CARRETERAS IMD >16000)

TABLAS DE DATOS

GC-1	Población Expuesta (centenas)			
	Lden	Ld	Le	Ln
50 - 55	---	---	---	56
55 - 60	84	56	60	47
60 - 65	52	45	48	23
65 - 70	41	27	27	19
70 - 75	19	19	19	2
> 75	19	11	10	---

GC-2	Población Expuesta (centenas)			
	Lden	Ld	Le	Ln
50 - 55	---	---	---	5
55 - 60	8	6	6	1
60 - 65	4	1	2	1
65 - 70	1	1	1	0
70 - 75	1	1	0	0
> 75	0	0	0	---

GC-3	Población Expuesta (centenas)			
	Lden	Ld	Le	Ln
50 - 55	---	---	---	12
55 - 60	31	21	20	2
60 - 65	10	4	4	0
65 - 70	2	1	1	0
70 - 75	0	0	0	0
> 75	0	0	0	---

GC-4	Población Expuesta (centenas)			
	Lden	Ld	Le	Ln
50 - 55	---	---	---	2
55 - 60	5	3	3	1
60 - 65	2	1	1	0
65 - 70	1	0	0	0
70 - 75	0	0	0	0
> 75	0	0	0	---

GC-23	Población Expuesta (centenas)			
	Lden	Ld	Le	Ln
50 - 55	---	---	---	24
55 - 60	41	30	30	10
60 - 65	20	13	13	3
65 - 70	7	5	5	0
70 - 75	3	1	1	0
> 75	0	0	0	---

GC-31	Población Expuesta (centenas)			
	Lden	Ld	Le	Ln
50 - 55	---	---	---	1
55 - 60	1	1	1	0
60 - 65	1	1	1	0
65 - 70	0	0	0	0
70 - 75	0	0	0	0
> 75	0	0	0	---

GC-110	Población Expuesta (centenas)			
	Lden	Ld	Le	Ln
50 - 55	---	---	---	8
55 - 60	15	11	10	4
60 - 65	7	5	5	3
65 - 70	4	2	3	0
70 - 75	3	2	2	0
> 75	0	0	0	---

LEYENDA TEMÁTICA

Nivel sonoro (dB(A))

- 55-60
- 60-65
- 65-70
- 70-75
- >75

Tipos de edificio

- MANZANAS

Elementos cartográficos

- Eje de la carretera en estudio
- Borde Viales
- Curva de nivel
- Otros elementos cartográficos

DIRECTOR DEL ESTUDIO	CONSULTOR	MAPAS ESTRATÉGICOS DE RUIDO AGLOMERACIÓN DE LAS PALMAS DE GRAN CANARIA TRÁFICO_VIARIO	ESCALAS: 1:5000 0 20 40 80 120 160 200 m UNE A3 ORIGINALES	PLANO	FECHA	DESIGNACIÓN
Ayuntamiento de Las Palmas de Gran Canaria	AAC CENTRO DE ACÚSTICA APLICADA, S.L.			12_1R_1_04	NOVIEMBRE 2007	MAPA DE NIVELES SONOROS. LDIA

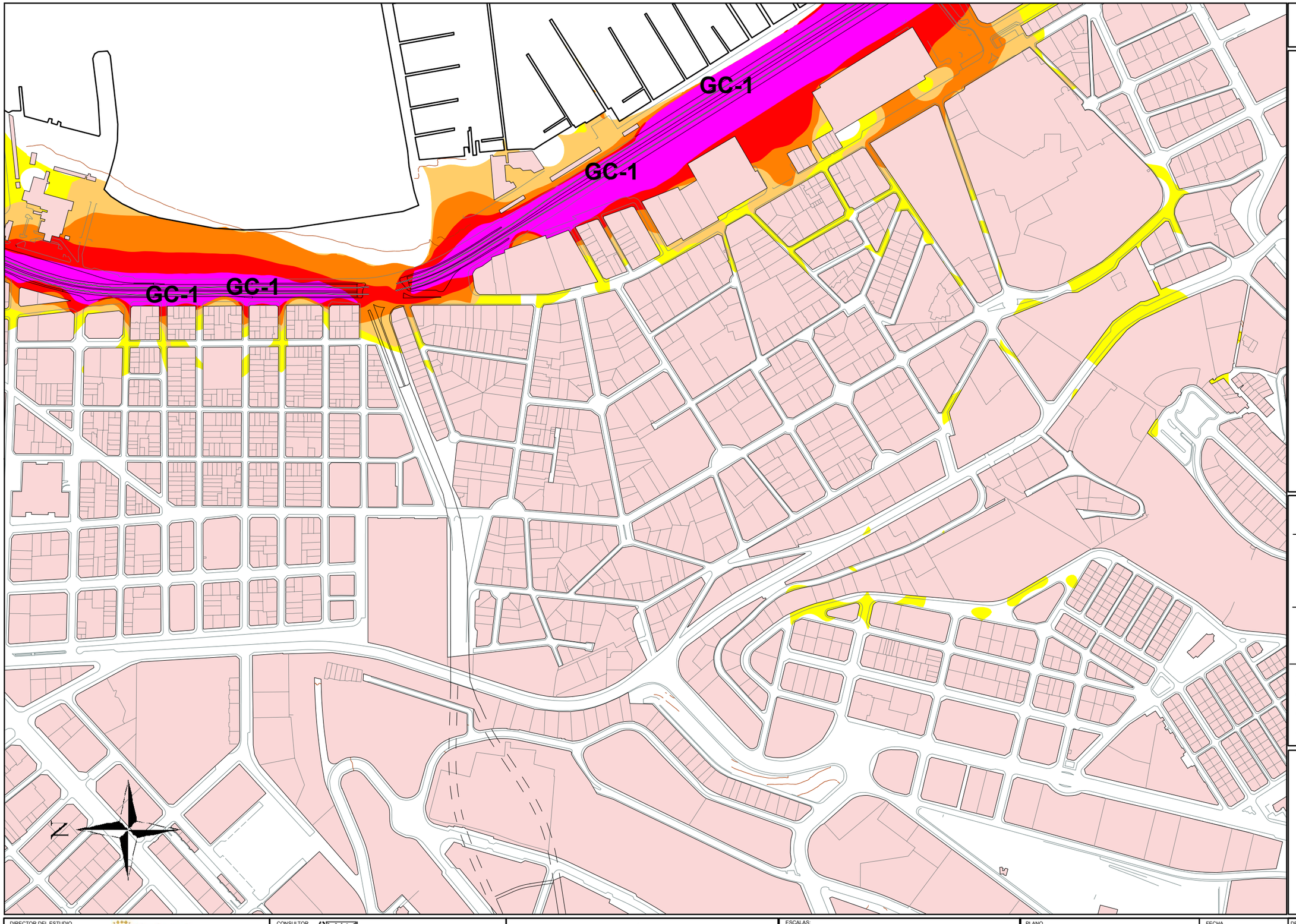

MAPA ESTRATÉGICO
GRANDES EJES VIARIOS
(CARRETERAS IMD >16000)

TABLAS DE DATOS

GC-1	Población Expuesta (centenas)			
	Lden	Ld	Le	Ln
50 - 55	---	---	---	56
55 - 60	84	56	60	47
60 - 65	52	45	48	23
65 - 70	41	27	27	19
70 - 75	19	19	19	2
> 75	19	11	10	---

GC-2	Población Expuesta (centenas)			
	Lden	Ld	Le	Ln
50 - 55	---	---	---	5
55 - 60	8	6	6	1
60 - 65	4	1	2	1
65 - 70	1	1	1	0
70 - 75	1	1	0	0
> 75	0	0	0	---

GC-3	Población Expuesta (centenas)			
	Lden	Ld	Le	Ln
50 - 55	---	---	---	12
55 - 60	31	21	20	2
60 - 65	10	4	4	0
65 - 70	2	1	1	0
70 - 75	0	0	0	0
> 75	0	0	0	---

GC-4	Población Expuesta (centenas)			
	Lden	Ld	Le	Ln
50 - 55	---	---	---	2
55 - 60	5	3	3	1
60 - 65	2	1	1	0
65 - 70	1	0	0	0
70 - 75	0	0	0	0
> 75	0	0	0	---

GC-23	Población Expuesta (centenas)			
	Lden	Ld	Le	Ln
50 - 55	---	---	---	24
55 - 60	41	30	30	10
60 - 65	20	13	13	3
65 - 70	7	5	5	0
70 - 75	3	1	1	0
> 75	0	0	0	---

GC-31	Población Expuesta (centenas)			
	Lden	Ld	Le	Ln
50 - 55	---	---	---	1
55 - 60	1	1	1	0
60 - 65	1	1	1	0
65 - 70	0	0	0	0
70 - 75	0	0	0	0
> 75	0	0	0	---

GC-110	Población Expuesta (centenas)			
	Lden	Ld	Le	Ln
50 - 55	---	---	---	8
55 - 60	15	11	10	4
60 - 65	7	5	5	3
65 - 70	4	2	3	0
70 - 75	3	2	2	0
> 75	0	0	0	---

LEYENDA TEMÁTICA

Nivel sonoro (dB(A))

- 55-60
- 60-65
- 65-70
- 70-75
- >75

Tipos de edificio

- MANZANAS

Elementos cartográficos

- Eje de la carretera en estudio
- Borde Viales
- Curva de nivel
- Otros elementos cartográficos

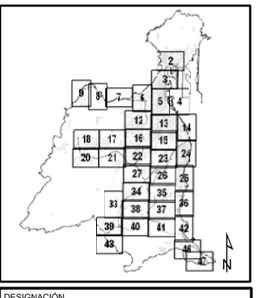

DIRECTOR DEL ESTUDIO: Ayuntamiento de Las Palmas de Gran Canaria

CONSULTOR: AAC CENTRO DE ACÚSTICA APLICADA, S.L.

MAPAS ESTRATÉGICOS DE RUIDO
AGLOMERACIÓN DE LAS PALMAS DE GRAN CANARIA
TRÁFICO_VIARIO

ESCALAS: 1:5000 (0 20 40 80 120 160 200 m)
UNE A3 ORIGINALES

PLANO: 12_1R_1_05

FECHA: NOVIEMBRE 2007

DESIGNACIÓN: MAPA DE NIVELES SONOROS. LDIA

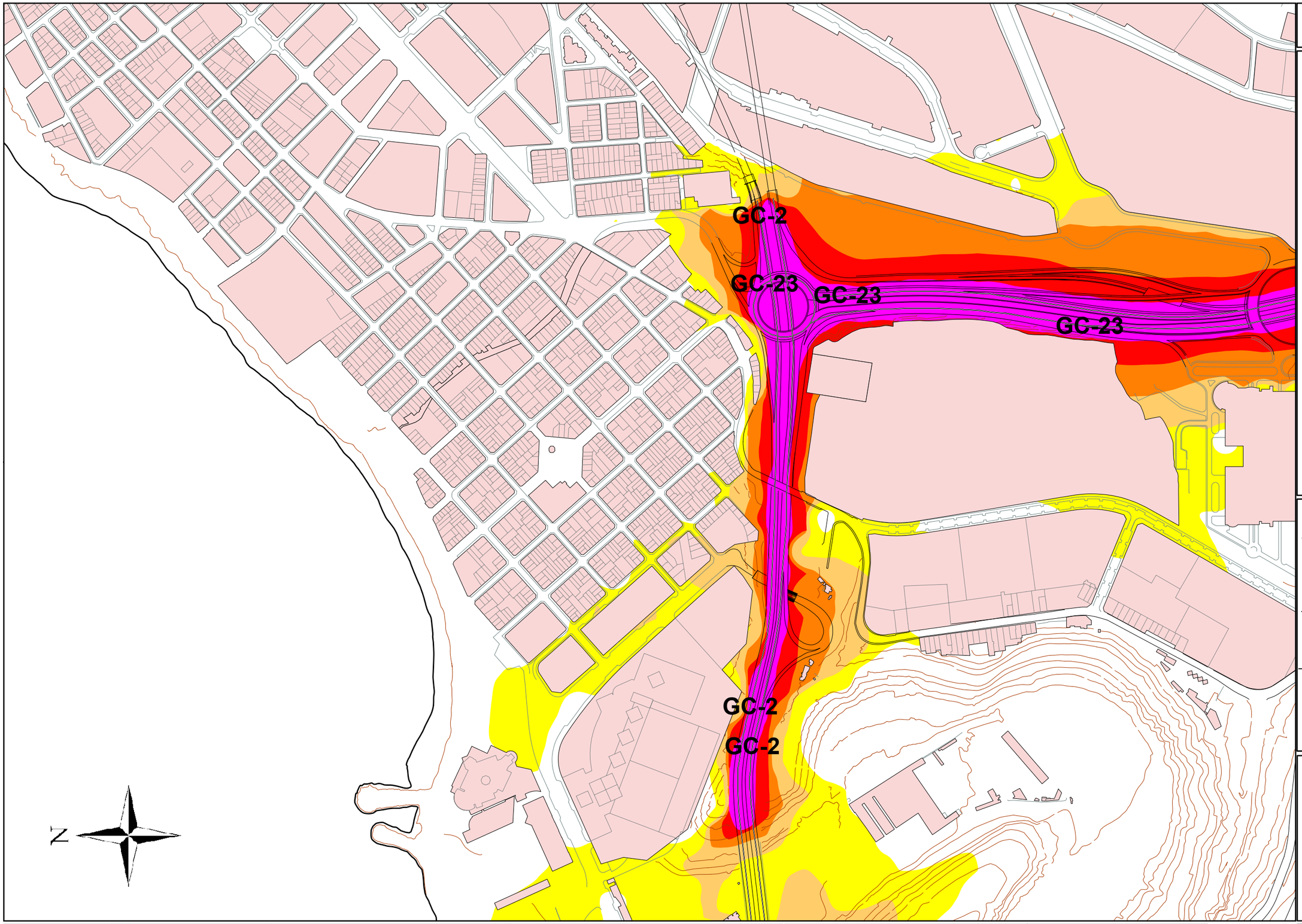

MAPA ESTRATÉGICO
GRANDES EJES VIARIOS
(CARRETERAS IMD >16000)

TABLAS DE DATOS

GC-1	Población Expuesta (centenas)			
	Lden	Ld	Le	Ln
50 - 55	---	---	---	56
55 - 60	84	56	60	47
60 - 65	52	45	48	23
65 - 70	41	27	27	19
70 - 75	19	19	19	2
> 75	19	11	10	---

GC-2	Población Expuesta (centenas)			
	Lden	Ld	Le	Ln
50 - 55	---	---	---	5
55 - 60	8	6	6	1
60 - 65	4	1	2	1
65 - 70	1	1	1	0
70 - 75	1	1	0	0
> 75	0	0	0	---

GC-3	Población Expuesta (centenas)			
	Lden	Ld	Le	Ln
50 - 55	---	---	---	12
55 - 60	31	21	20	2
60 - 65	10	4	4	0
65 - 70	2	1	1	0
70 - 75	0	0	0	0
> 75	0	0	0	---

GC-4	Población Expuesta (centenas)			
	Lden	Ld	Le	Ln
50 - 55	---	---	---	2
55 - 60	5	3	3	1
60 - 65	2	1	1	0
65 - 70	1	0	0	0
70 - 75	0	0	0	0
> 75	0	0	0	---

GC-23	Población Expuesta (centenas)			
	Lden	Ld	Le	Ln
50 - 55	---	---	---	24
55 - 60	41	30	30	10
60 - 65	20	13	13	3
65 - 70	7	5	5	0
70 - 75	3	1	1	0
> 75	0	0	0	---

GC-31	Población Expuesta (centenas)			
	Lden	Ld	Le	Ln
50 - 55	---	---	---	1
55 - 60	1	1	1	0
60 - 65	1	1	1	0
65 - 70	0	0	0	0
70 - 75	0	0	0	0
> 75	0	0	0	---

GC-110	Población Expuesta (centenas)			
	Lden	Ld	Le	Ln
50 - 55	---	---	---	8
55 - 60	15	11	10	4
60 - 65	7	5	5	3
65 - 70	4	2	3	0
70 - 75	3	2	2	0
> 75	0	0	0	---

LEYENDA TEMÁTICA

Nivel sonoro (dB(A))

- 55-60
- 60-65
- 65-70
- 70-75
- >75

Tipos de edificio

- MANZANAS

Elementos cartográficos

- Eje de la carretera en estudio
- Borde Viales
- Curva de nivel
- Otros elementos cartográficos

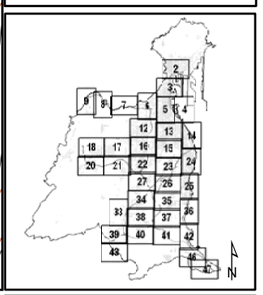

DIRECTOR DEL ESTUDIO	CONSULTOR		ESCALAS:	PLANO	FECHA	DESIGNACIÓN
Ayuntamiento de Las Palmas de Gran Canaria	AAC CENTRO DE ACÚSTICA APLICADA, S.L.	MAPAS ESTRATÉGICOS DE RUIDO AGLOMERACIÓN DE LAS PALMAS DE GRAN CANARIA TRÁFICO_VIARIO	1:5000 (0 20 40 80 120 160 200 m) UNE A3 ORIGINALES	12_1R_1_06	NOVIEMBRE 2007	MAPA DE NIVELES SONOROS. LDIA

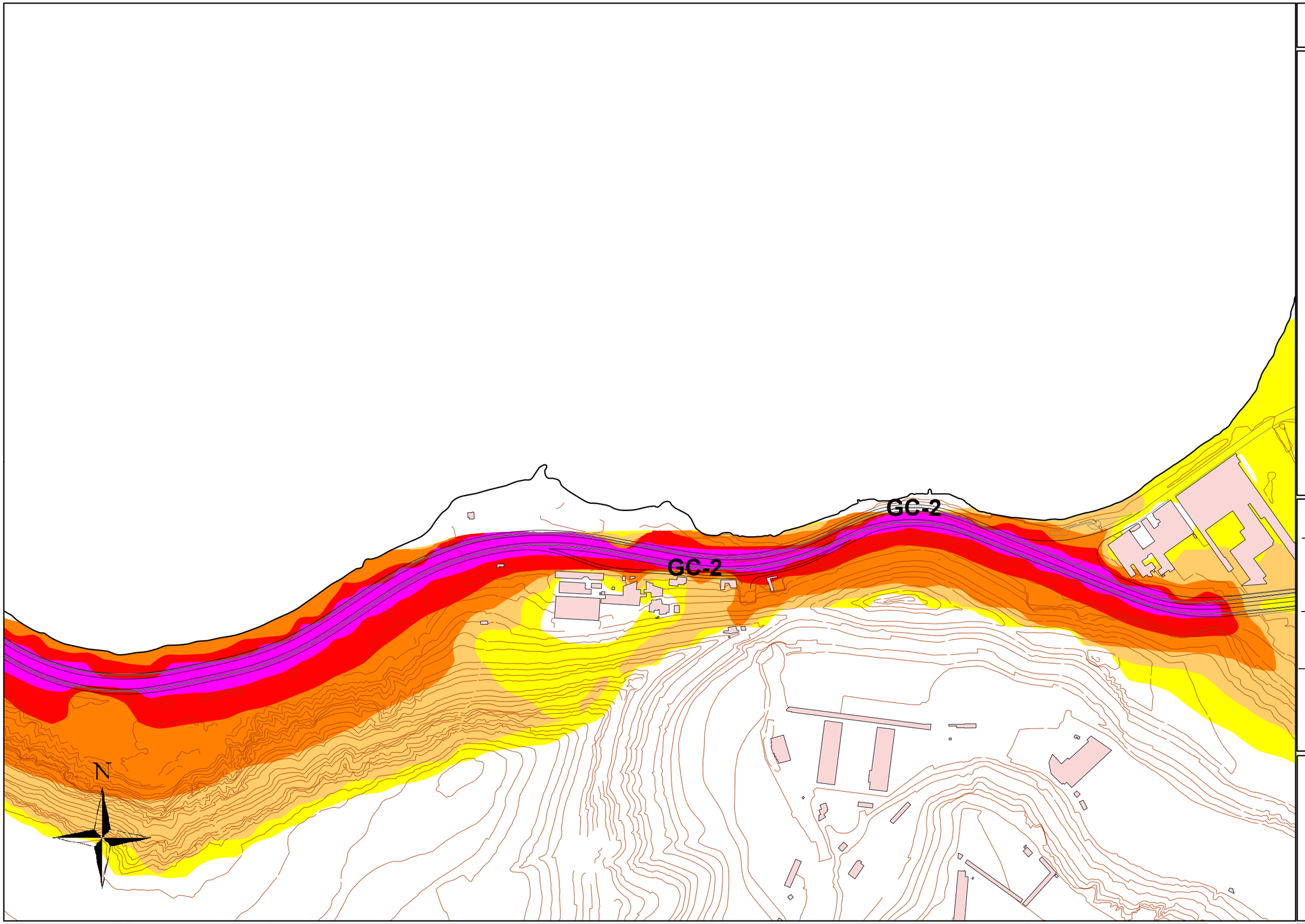

MAPA ESTRATÉGICO
GRANDES EJES VIARIOS
(CARRETERAS IMD >16000)

TABLAS DE DATOS

GC-1	Población Expuesta (centenas)			
	Lden	Ld	Le	Ln
50 - 55	---	---	---	56
55 - 60	84	56	60	47
60 - 65	52	45	48	23
65 - 70	41	27	27	19
70 - 75	19	19	19	2
> 75	19	11	10	---

GC-2	Población Expuesta (centenas)			
	Lden	Ld	Le	Ln
50 - 55	---	---	---	5
55 - 60	8	6	6	1
60 - 65	4	1	2	1
65 - 70	1	1	1	0
70 - 75	1	1	0	0
> 75	0	0	0	---

GC-3	Población Expuesta (centenas)			
	Lden	Ld	Le	Ln
50 - 55	---	---	---	12
55 - 60	31	21	20	2
60 - 65	10	4	4	0
65 - 70	2	1	1	0
70 - 75	0	0	0	0
> 75	0	0	0	---

GC-4	Población Expuesta (centenas)			
	Lden	Ld	Le	Ln
50 - 55	---	---	---	2
55 - 60	5	3	3	1
60 - 65	2	1	1	0
65 - 70	1	0	0	0
70 - 75	0	0	0	0
> 75	0	0	0	---

GC-23	Población Expuesta (centenas)			
	Lden	Ld	Le	Ln
50 - 55	---	---	---	24
55 - 60	41	30	30	10
60 - 65	20	13	13	3
65 - 70	7	5	5	0
70 - 75	3	1	1	0
> 75	0	0	0	---

GC-31	Población Expuesta (centenas)			
	Lden	Ld	Le	Ln
50 - 55	---	---	---	1
55 - 60	1	1	1	0
60 - 65	1	1	1	0
65 - 70	0	0	0	0
70 - 75	0	0	0	0
> 75	0	0	0	---

GC-110	Población Expuesta (centenas)			
	Lden	Ld	Le	Ln
50 - 55	---	---	---	8
55 - 60	15	11	10	4
60 - 65	7	5	5	3
65 - 70	4	2	3	0
70 - 75	3	2	2	0
> 75	0	0	0	---

LEYENDA TEMÁTICA

Nivel sonoro (dB(A))

- 55-60
- 60-65
- 65-70
- 70-75
- >75

Tipos de edificio

- MANZANAS

Elementos cartográficos

- Eje de la carretera en estudio
- Borde Viales
- Curva de nivel
- Otros elementos cartográficos

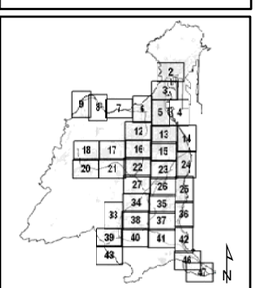

DIRECTOR DEL ESTUDIO	CONSULTOR		ESCALAS:	PLANO	FECHA	DESIGNACIÓN
Ayuntamiento de Las Palmas de Gran Canaria	AAC CENTRO DE ACÚSTICA APLICADA, S.L.	MAPAS ESTRATÉGICOS DE RUIDO AGLOMERACIÓN DE LAS PALMAS DE GRAN CANARIA TRÁFICO_VIARIO	1:5000 (0 20 40 80 120 160 200 m) UNE A3 ORIGINALES	12_1R_1_07	NOVIEMBRE 2007	MAPA DE NIVELES SONOROS. L_{DIA}

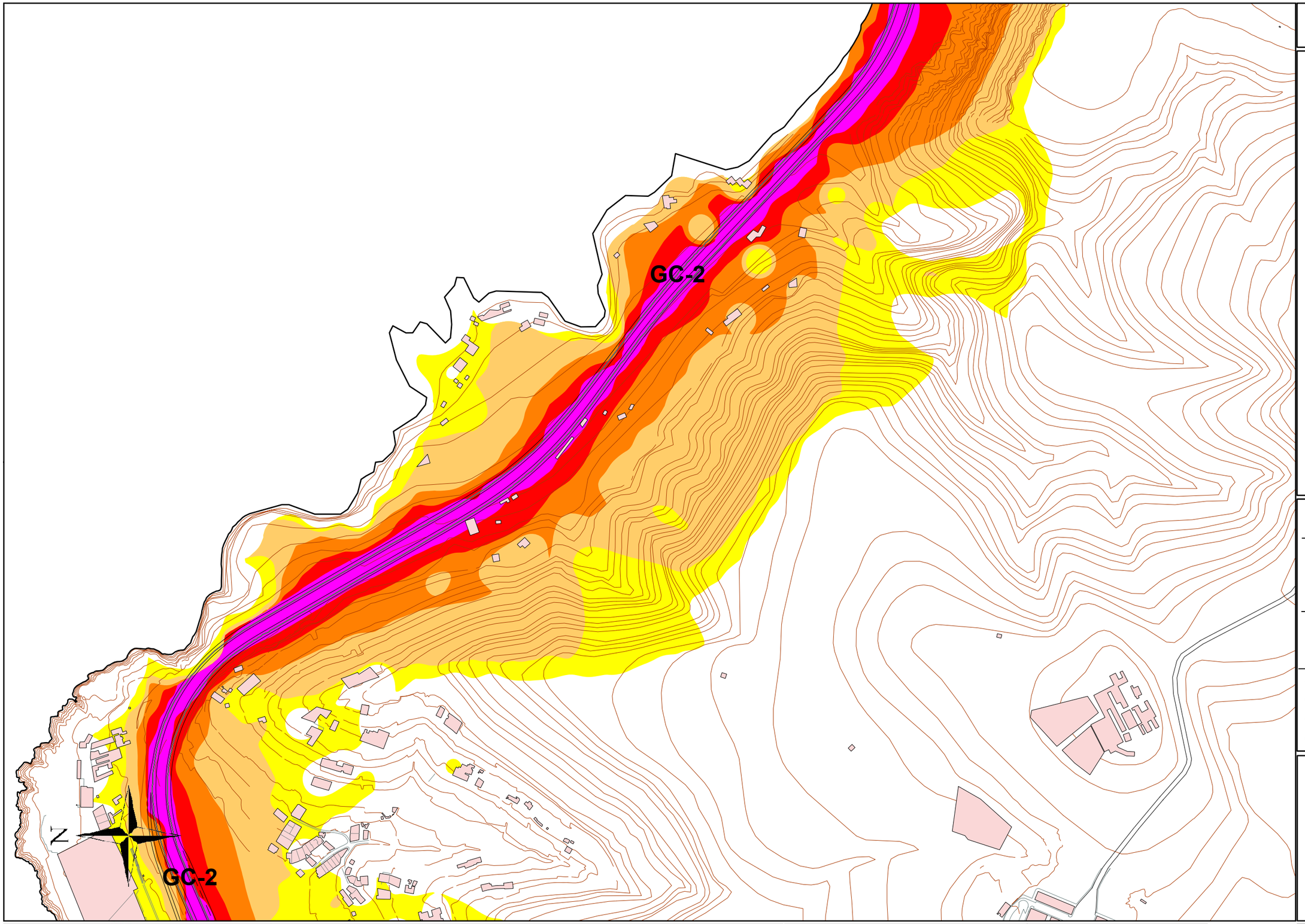

MAPA ESTRATÉGICO
GRANDES EJES VIARIOS
(CARRETERAS IMD >16000)

TABLAS DE DATOS

GC-1	Población Expuesta (centenas)			
	Lden	Ld	Le	Ln
50 - 55	---	---	---	56
55 - 60	84	56	60	47
60 - 65	52	45	48	23
65 - 70	41	27	27	19
70 - 75	19	19	19	2
> 75	19	11	10	---

GC-2	Población Expuesta (centenas)			
	Lden	Ld	Le	Ln
50 - 55	---	---	---	5
55 - 60	8	6	6	1
60 - 65	4	1	2	1
65 - 70	1	1	1	0
70 - 75	1	1	0	0
> 75	0	0	0	---

GC-3	Población Expuesta (centenas)			
	Lden	Ld	Le	Ln
50 - 55	---	---	---	12
55 - 60	31	21	20	2
60 - 65	10	4	4	0
65 - 70	2	1	1	0
70 - 75	0	0	0	0
> 75	0	0	0	---

GC-4	Población Expuesta (centenas)			
	Lden	Ld	Le	Ln
50 - 55	---	---	---	2
55 - 60	5	3	3	1
60 - 65	2	1	1	0
65 - 70	1	0	0	0
70 - 75	0	0	0	0
> 75	0	0	0	---

GC-23	Población Expuesta (centenas)			
	Lden	Ld	Le	Ln
50 - 55	---	---	---	24
55 - 60	41	30	30	10
60 - 65	20	13	13	3
65 - 70	7	5	5	0
70 - 75	3	1	1	0
> 75	0	0	0	---

GC-31	Población Expuesta (centenas)			
	Lden	Ld	Le	Ln
50 - 55	---	---	---	1
55 - 60	1	1	1	0
60 - 65	1	1	1	0
65 - 70	0	0	0	0
70 - 75	0	0	0	0
> 75	0	0	0	---

GC-110	Población Expuesta (centenas)			
	Lden	Ld	Le	Ln
50 - 55	---	---	---	8
55 - 60	15	11	10	4
60 - 65	7	5	5	3
65 - 70	4	2	3	0
70 - 75	3	2	2	0
> 75	0	0	0	---

LEYENDA TEMÁTICA

Nivel sonoro (dB(A))

- 55-60
- 60-65
- 65-70
- 70-75
- >75

Tipos de edificio

- MANZANAS

Elementos cartográficos

- Eje de la carretera en estudio
- Borde Viales
- Curva de nivel
- Otros elementos cartográficos

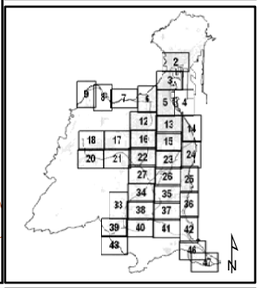

DIRECTOR DEL ESTUDIO	CONSULTOR	MAPAS ESTRATÉGICOS DE RUIDO AGLOMERACIÓN DE LAS PALMAS DE GRAN CANARIA TRÁFICO_VIARIO	ESCALAS: 1:5000 0 20 40 80 120 160 200 m UNE A3 ORIGINALES	PLANO	FECHA	DESIGNACIÓN
Ayuntamiento de Las Palmas de Gran Canaria	AAC CENTRO DE ACÚSTICA APLICADA, S.L.			12_1R_1_08	NOVIEMBRE 2007	MAPA DE NIVELES SONOROS. LDIA

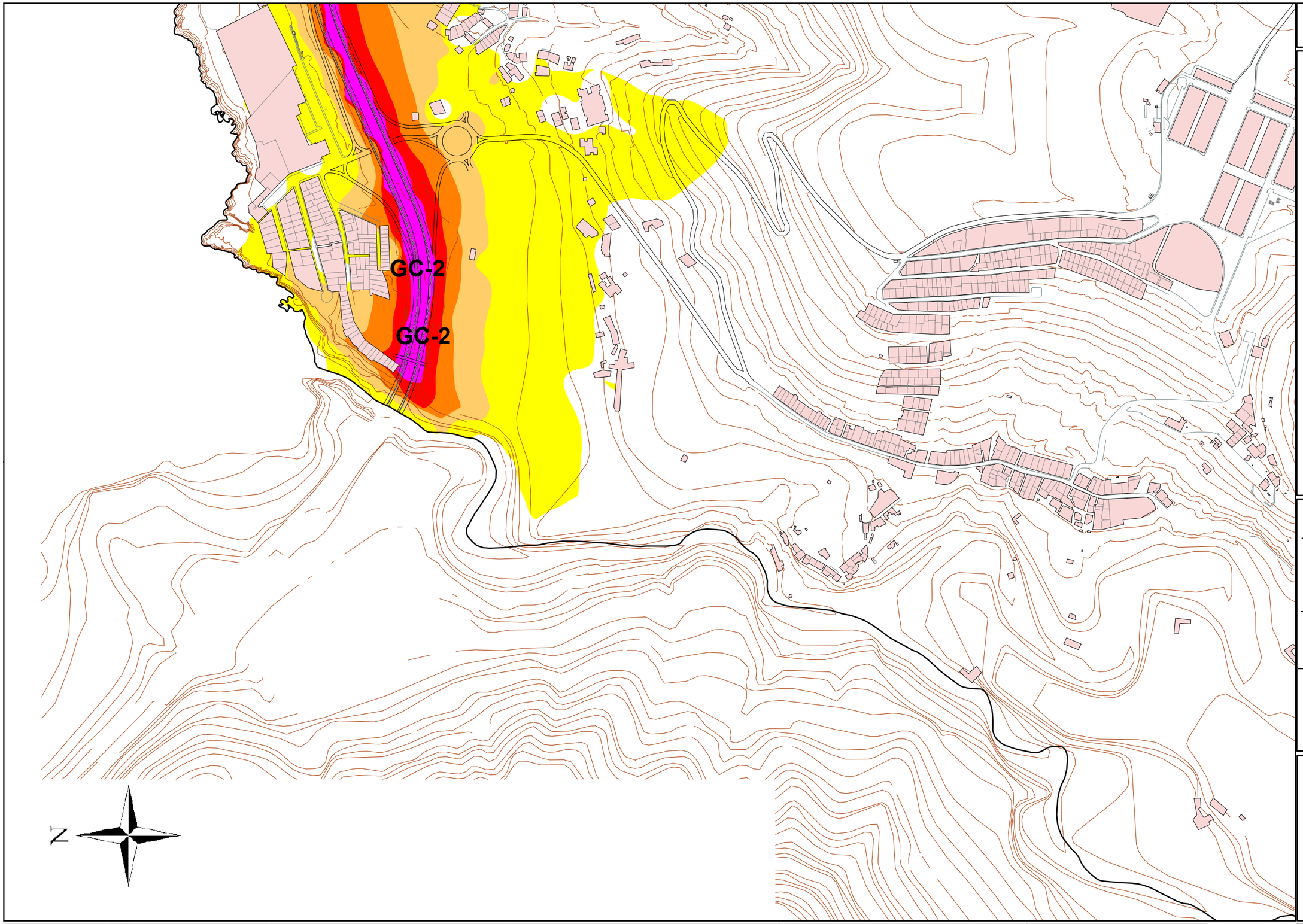

MAPA ESTRATÉGICO
GRANDES EJES VIARIOS
(CARRETERAS IMD >16000)

TABLAS DE DATOS

GC-1	Población Expuesta (centenas)			
	Lden	Ld	Le	Ln
50 - 55	---	---	---	56
55 - 60	84	56	60	47
60 - 65	52	45	48	23
65 - 70	41	27	27	19
70 - 75	19	19	19	2
> 75	19	11	10	---

GC-2	Población Expuesta (centenas)			
	Lden	Ld	Le	Ln
50 - 55	---	---	---	5
55 - 60	8	6	6	1
60 - 65	4	1	2	1
65 - 70	1	1	1	0
70 - 75	1	1	0	0
> 75	0	0	0	---

GC-3	Población Expuesta (centenas)			
	Lden	Ld	Le	Ln
50 - 55	---	---	---	12
55 - 60	31	21	20	2
60 - 65	10	4	4	0
65 - 70	2	1	1	0
70 - 75	0	0	0	0
> 75	0	0	0	---

GC-4	Población Expuesta (centenas)			
	Lden	Ld	Le	Ln
50 - 55	---	---	---	2
55 - 60	5	3	3	1
60 - 65	2	1	1	0
65 - 70	1	0	0	0
70 - 75	0	0	0	0
> 75	0	0	0	---

GC-23	Población Expuesta (centenas)			
	Lden	Ld	Le	Ln
50 - 55	---	---	---	24
55 - 60	41	30	30	10
60 - 65	20	13	13	3
65 - 70	7	5	5	0
70 - 75	3	1	1	0
> 75	0	0	0	---

GC-31	Población Expuesta (centenas)			
	Lden	Ld	Le	Ln
50 - 55	---	---	---	1
55 - 60	1	1	1	0
60 - 65	1	1	1	0
65 - 70	0	0	0	0
70 - 75	0	0	0	0
> 75	0	0	0	---

GC-110	Población Expuesta (centenas)			
	Lden	Ld	Le	Ln
50 - 55	---	---	---	8
55 - 60	15	11	10	4
60 - 65	7	5	5	3
65 - 70	4	2	3	0
70 - 75	3	2	2	0
> 75	0	0	0	---

LEYENDA TEMÁTICA

Nivel sonoro (dB(A))

- 55-60
- 60-65
- 65-70
- 70-75
- >75

Tipos de edificio

- MANZANAS

Elementos cartográficos

- Eje de la carretera en estudio
- Borde Viales
- Curva de nivel
- Otros elementos cartográficos

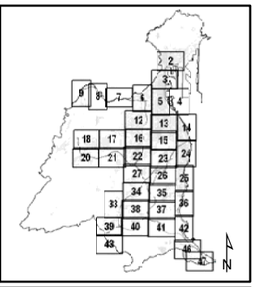

DIRECTOR DEL ESTUDIO: Ayuntamiento de Las Palmas de Gran Canaria

CONSULTOR: AAC CENTRO DE ACÚSTICA APLICADA, S.L.

MAPAS ESTRATÉGICOS DE RUIDO
AGLOMERACIÓN DE LAS PALMAS DE GRAN CANARIA
TRÁFICO_VIARIO

ESCALAS: 1:5000 (0 20 40 80 120 160 200 m)
UNE A3 ORIGINALES

PLANO: 12_1R_1_09

FECHA: NOVIEMBRE 2007

DESIGNACIÓN: MAPA DE NIVELES SONOROS. LDIA

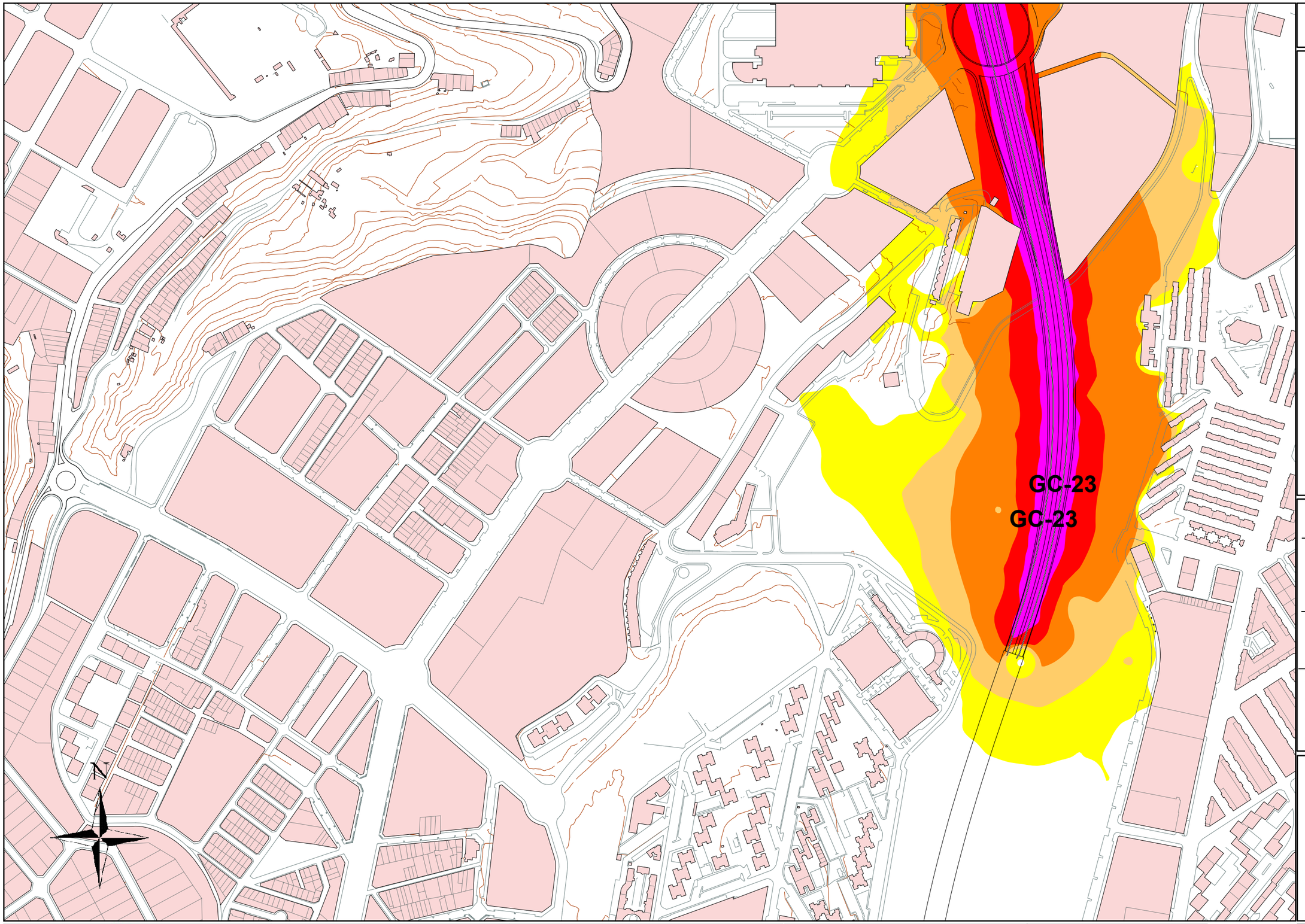

MAPA ESTRATÉGICO
GRANDES EJES VIARIOS
(CARRETERAS IMD >16000)

TABLAS DE DATOS

GC-1	Población Expuesta (centenas)			
	Lden	Ld	Le	Ln
50 - 55	---	---	---	56
55 - 60	84	56	60	47
60 - 65	52	45	48	23
65 - 70	41	27	27	19
70 - 75	19	19	19	2
> 75	19	11	10	---

GC-2	Población Expuesta (centenas)			
	Lden	Ld	Le	Ln
50 - 55	---	---	---	5
55 - 60	8	6	6	1
60 - 65	4	1	2	1
65 - 70	1	1	1	0
70 - 75	1	1	0	0
> 75	0	0	0	---

GC-3	Población Expuesta (centenas)			
	Lden	Ld	Le	Ln
50 - 55	---	---	---	12
55 - 60	31	21	20	2
60 - 65	10	4	4	0
65 - 70	2	1	1	0
70 - 75	0	0	0	0
> 75	0	0	0	---

GC-4	Población Expuesta (centenas)			
	Lden	Ld	Le	Ln
50 - 55	---	---	---	2
55 - 60	5	3	3	1
60 - 65	2	1	1	0
65 - 70	1	0	0	0
70 - 75	0	0	0	0
> 75	0	0	0	---

GC-23	Población Expuesta (centenas)			
	Lden	Ld	Le	Ln
50 - 55	---	---	---	24
55 - 60	41	30	30	10
60 - 65	20	13	13	3
65 - 70	7	5	5	0
70 - 75	3	1	1	0
> 75	0	0	0	---

GC-31	Población Expuesta (centenas)			
	Lden	Ld	Le	Ln
50 - 55	---	---	---	1
55 - 60	1	1	1	0
60 - 65	1	1	1	0
65 - 70	0	0	0	0
70 - 75	0	0	0	0
> 75	0	0	0	---

GC-110	Población Expuesta (centenas)			
	Lden	Ld	Le	Ln
50 - 55	---	---	---	8
55 - 60	15	11	10	4
60 - 65	7	5	5	3
65 - 70	4	2	3	0
70 - 75	3	2	2	0
> 75	0	0	0	---

LEYENDA TEMÁTICA

Nivel sonoro (dB(A))

- 55-60
- 60-65
- 65-70
- 70-75
- >75

Tipos de edificio

- MANZANAS

Elementos cartográficos

- Eje de la carretera en estudio
- Borde Viales
- Curva de nivel
- Otros elementos cartográficos

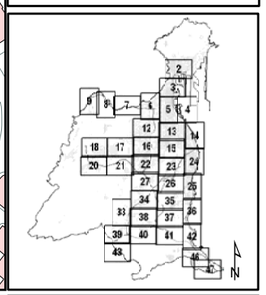

DIRECTOR DEL ESTUDIO	CONSULTOR		ESCALAS:	PLANO	FECHA	DESIGNACIÓN
Ayuntamiento de Las Palmas de Gran Canaria	AAC CENTRO DE ACÚSTICA APLICADA, S.L.	MAPAS ESTRATÉGICOS DE RUIDO AGLOMERACIÓN DE LAS PALMAS DE GRAN CANARIA TRÁFICO_VIARIO	1:5000 UNE A3 ORIGINALES 0 20 40 80 120 160 200 m	12_1R_1_12	NOVIEMBRE 2007	MAPA DE NIVELES SONOROS. LDIA

MAPA ESTRATÉGICO
GRANDES EJES VIARIOS
(CARRETERAS IMD >16000)

TABLAS DE DATOS

GC-1	Población Expuesta (centenas)			
	Lden	Ld	Le	Ln
50 - 55	---	---	---	56
55 - 60	84	56	60	47
60 - 65	52	45	48	23
65 - 70	41	27	27	19
70 - 75	19	19	19	2
> 75	19	11	10	---

GC-2	Población Expuesta (centenas)			
	Lden	Ld	Le	Ln
50 - 55	---	---	---	5
55 - 60	8	6	6	1
60 - 65	4	1	2	1
65 - 70	1	1	1	0
70 - 75	1	1	0	0
> 75	0	0	0	---

GC-3	Población Expuesta (centenas)			
	Lden	Ld	Le	Ln
50 - 55	---	---	---	12
55 - 60	31	21	20	2
60 - 65	10	4	4	0
65 - 70	2	1	1	0
70 - 75	0	0	0	0
> 75	0	0	0	---

GC-4	Población Expuesta (centenas)			
	Lden	Ld	Le	Ln
50 - 55	---	---	---	2
55 - 60	5	3	3	1
60 - 65	2	1	1	0
65 - 70	1	0	0	0
70 - 75	0	0	0	0
> 75	0	0	0	---

GC-23	Población Expuesta (centenas)			
	Lden	Ld	Le	Ln
50 - 55	---	---	---	24
55 - 60	41	30	30	10
60 - 65	20	13	13	3
65 - 70	7	5	5	0
70 - 75	3	1	1	0
> 75	0	0	0	---

GC-31	Población Expuesta (centenas)			
	Lden	Ld	Le	Ln
50 - 55	---	---	---	1
55 - 60	1	1	1	0
60 - 65	1	1	1	0
65 - 70	0	0	0	0
70 - 75	0	0	0	0
> 75	0	0	0	---

GC-110	Población Expuesta (centenas)			
	Lden	Ld	Le	Ln
50 - 55	---	---	---	8
55 - 60	15	11	10	4
60 - 65	7	5	5	3
65 - 70	4	2	3	0
70 - 75	3	2	2	0
> 75	0	0	0	---

LEYENDA TEMÁTICA

Nivel sonoro (dB(A))

- 55-60
- 60-65
- 65-70
- 70-75
- >75

Tipos de edificio

- MANZANAS

Elementos cartográficos

- Eje de la carretera en estudio
- Borde Viales
- Curva de nivel
- Otros elementos cartográficos

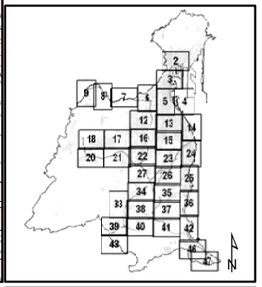

DIRECTOR DEL ESTUDIO	CONSULTOR	MAPAS ESTRATÉGICOS DE RUIDO AGLOMERACIÓN DE LAS PALMAS DE GRAN CANARIA TRÁFICO_VIARIO	ESCALAS: 1:5000 0 20 40 80 120 160 200 m UNE A3 ORIGINALES	PLANO	FECHA	DESIGNACIÓN
Ayuntamiento de Las Palmas de Gran Canaria	AAC CENTRO DE ACÚSTICA APLICADA, S.L.			12_1R_1_13	NOVIEMBRE 2007	MAPA DE NIVELES SONOROS. LDIA

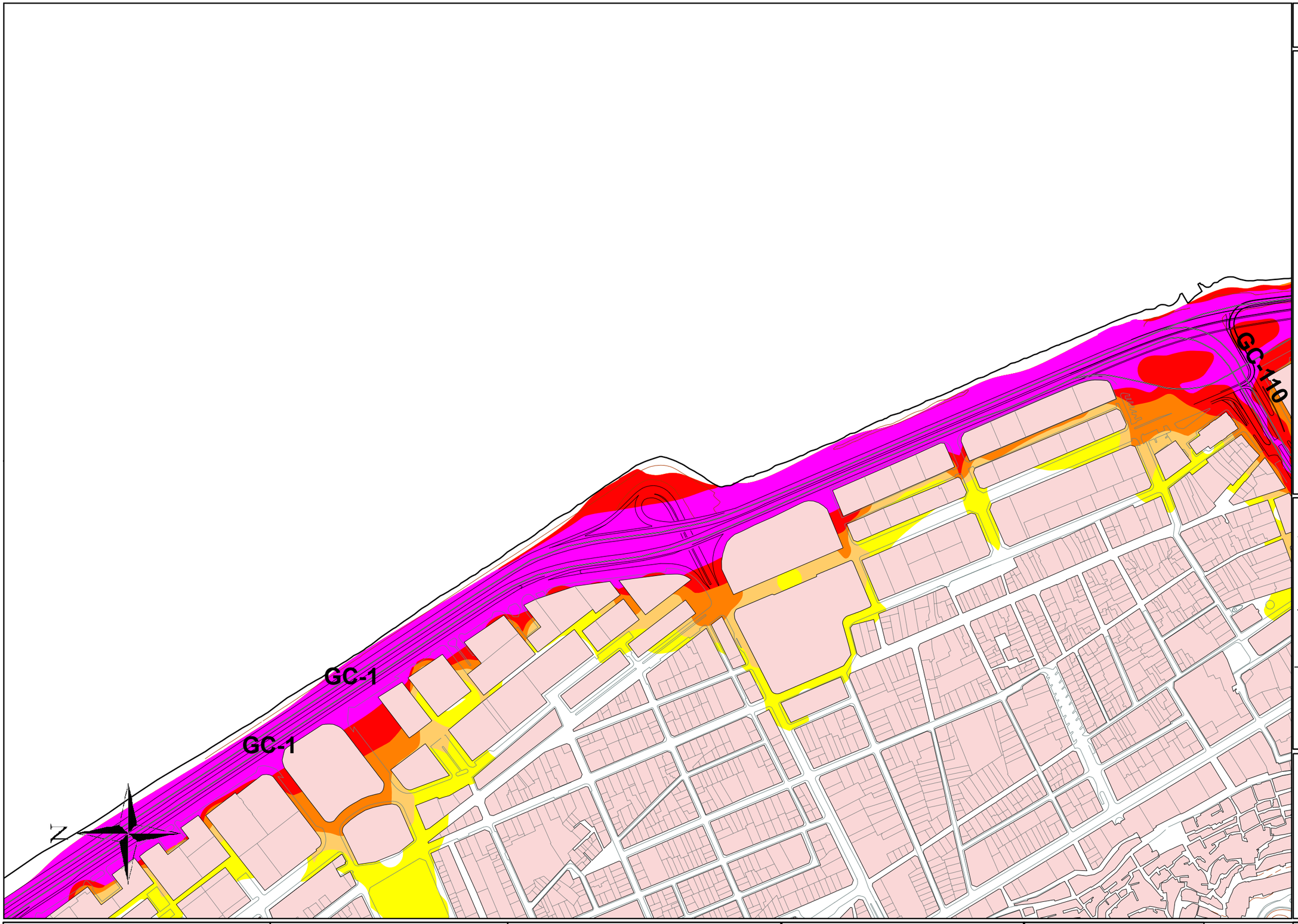

MAPA ESTRATÉGICO
GRANDES EJES VIARIOS
(CARRETERAS IMD >16000)

TABLAS DE DATOS

GC-1	Población Expuesta (centenas)			
	Lden	Ld	Le	Ln
50 - 55	---	---	---	56
55 - 60	84	56	60	47
60 - 65	52	45	48	23
65 - 70	41	27	27	19
70 - 75	19	19	19	2
> 75	19	11	10	---

GC-2	Población Expuesta (centenas)			
	Lden	Ld	Le	Ln
50 - 55	---	---	---	5
55 - 60	8	6	6	1
60 - 65	4	1	2	1
65 - 70	1	1	1	0
70 - 75	1	1	0	0
> 75	0	0	0	---

GC-3	Población Expuesta (centenas)			
	Lden	Ld	Le	Ln
50 - 55	---	---	---	12
55 - 60	31	21	20	2
60 - 65	10	4	4	0
65 - 70	2	1	1	0
70 - 75	0	0	0	0
> 75	0	0	0	---

GC-4	Población Expuesta (centenas)			
	Lden	Ld	Le	Ln
50 - 55	---	---	---	2
55 - 60	5	3	3	1
60 - 65	2	1	1	0
65 - 70	1	0	0	0
70 - 75	0	0	0	0
> 75	0	0	0	---

GC-23	Población Expuesta (centenas)			
	Lden	Ld	Le	Ln
50 - 55	---	---	---	24
55 - 60	41	30	30	10
60 - 65	20	13	13	3
65 - 70	7	5	5	0
70 - 75	3	1	1	0
> 75	0	0	0	---

GC-31	Población Expuesta (centenas)			
	Lden	Ld	Le	Ln
50 - 55	---	---	---	1
55 - 60	1	1	1	0
60 - 65	1	1	1	0
65 - 70	0	0	0	0
70 - 75	0	0	0	0
> 75	0	0	0	---

GC-110	Población Expuesta (centenas)			
	Lden	Ld	Le	Ln
50 - 55	---	---	---	8
55 - 60	15	11	10	4
60 - 65	7	5	5	3
65 - 70	4	2	3	0
70 - 75	3	2	2	0
> 75	0	0	0	---

LEYENDA TEMÁTICA

Nivel sonoro (dB(A))

- 55-60
- 60-65
- 65-70
- 70-75
- >75

Tipos de edificio

- MANZANAS

Elementos cartográficos

- Eje de la carretera en estudio
- Borde Viales
- Curva de nivel
- Otros elementos cartográficos

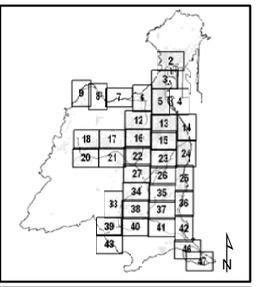

DIRECTOR DEL ESTUDIO	CONSULTOR		ESCALAS:	PLANO	FECHA	DESIGNACIÓN
Ayuntamiento de Las Palmas de Gran Canaria	AAC CENTRO DE ACÚSTICA APLICADA, S.L.	MAPAS ESTRATÉGICOS DE RUIDO AGLOMERACIÓN DE LAS PALMAS DE GRAN CANARIA TRÁFICO_VIARIO	1:5000 UNE A3 ORIGINALES 0 20 40 80 120 160 200 m	12_1R_1_14	NOVIEMBRE 2007	MAPA DE NIVELES SONOROS. LDIA

MAPA ESTRATÉGICO
GRANDES EJES VIARIOS
(CARRETERAS IMD >16000)

TABLAS DE DATOS

GC-1	Población Expuesta (centenas)			
	Lden	Ld	Le	Ln
50 - 55	---	---	---	56
55 - 60	84	56	60	47
60 - 65	52	45	48	23
65 - 70	41	27	27	19
70 - 75	19	19	19	2
> 75	19	11	10	---

GC-2	Población Expuesta (centenas)			
	Lden	Ld	Le	Ln
50 - 55	---	---	---	5
55 - 60	8	6	6	1
60 - 65	4	1	2	1
65 - 70	1	1	1	0
70 - 75	1	1	0	0
> 75	0	0	0	---

GC-3	Población Expuesta (centenas)			
	Lden	Ld	Le	Ln
50 - 55	---	---	---	12
55 - 60	31	21	20	2
60 - 65	10	4	4	0
65 - 70	2	1	1	0
70 - 75	0	0	0	0
> 75	0	0	0	---

GC-4	Población Expuesta (centenas)			
	Lden	Ld	Le	Ln
50 - 55	---	---	---	2
55 - 60	5	3	3	1
60 - 65	2	1	1	0
65 - 70	1	0	0	0
70 - 75	0	0	0	0
> 75	0	0	0	---

GC-23	Población Expuesta (centenas)			
	Lden	Ld	Le	Ln
50 - 55	---	---	---	24
55 - 60	41	30	30	10
60 - 65	20	13	13	3
65 - 70	7	5	5	0
70 - 75	3	1	1	0
> 75	0	0	0	---

GC-31	Población Expuesta (centenas)			
	Lden	Ld	Le	Ln
50 - 55	---	---	---	1
55 - 60	1	1	1	0
60 - 65	1	1	1	0
65 - 70	0	0	0	0
70 - 75	0	0	0	0
> 75	0	0	0	---

GC-110	Población Expuesta (centenas)			
	Lden	Ld	Le	Ln
50 - 55	---	---	---	8
55 - 60	15	11	10	4
60 - 65	7	5	5	3
65 - 70	4	2	3	0
70 - 75	3	2	2	0
> 75	0	0	0	---

LEYENDA TEMÁTICA

Nivel sonoro (dB(A))

- 55-60
- 60-65
- 65-70
- 70-75
- >75

Tipos de edificio

- MANZANAS

Elementos cartográficos

- Eje de la carretera en estudio
- Borde Viales
- Curva de nivel
- Otros elementos cartográficos

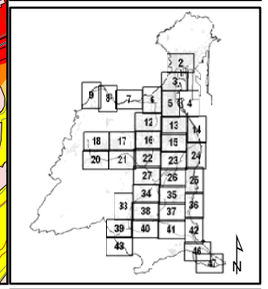

DIRECTOR DEL ESTUDIO	CONSULTOR		ESCALAS:	PLANO	FECHA	DESIGNACIÓN
Ayuntamiento de Las Palmas de Gran Canaria	AAC CENTRO DE ACÚSTICA APLICADA, S.L.	MAPAS ESTRATÉGICOS DE RUIDO AGLOMERACIÓN DE LAS PALMAS DE GRAN CANARIA TRÁFICO_VIARIO	1:5000 UNE A3 ORIGINALES 0 20 40 80 120 160 200 m	12_1R_1_15	NOVIEMBRE 2007	MAPA DE NIVELES SONOROS. LDIA

MAPA ESTRATÉGICO
GRANDES EJES VIARIOS
(CARRETERAS IMD >16000)

TABLAS DE DATOS

GC-1	Población Expuesta (centenas)			
	Lden	Ld	Le	Ln
50 - 55	---	---	---	56
55 - 60	84	56	60	47
60 - 65	52	45	48	23
65 - 70	41	27	27	19
70 - 75	19	19	19	2
> 75	19	11	10	---

GC-2	Población Expuesta (centenas)			
	Lden	Ld	Le	Ln
50 - 55	---	---	---	5
55 - 60	8	6	6	1
60 - 65	4	1	2	1
65 - 70	1	1	1	0
70 - 75	1	1	0	0
> 75	0	0	0	---

GC-3	Población Expuesta (centenas)			
	Lden	Ld	Le	Ln
50 - 55	---	---	---	12
55 - 60	31	21	20	2
60 - 65	10	4	4	0
65 - 70	2	1	1	0
70 - 75	0	0	0	0
> 75	0	0	0	---

GC-4	Población Expuesta (centenas)			
	Lden	Ld	Le	Ln
50 - 55	---	---	---	2
55 - 60	5	3	3	1
60 - 65	2	1	1	0
65 - 70	1	0	0	0
70 - 75	0	0	0	0
> 75	0	0	0	---

GC-23	Población Expuesta (centenas)			
	Lden	Ld	Le	Ln
50 - 55	---	---	---	24
55 - 60	41	30	30	10
60 - 65	20	13	13	3
65 - 70	7	5	5	0
70 - 75	3	1	1	0
> 75	0	0	0	---

GC-31	Población Expuesta (centenas)			
	Lden	Ld	Le	Ln
50 - 55	---	---	---	1
55 - 60	1	1	1	0
60 - 65	1	1	1	0
65 - 70	0	0	0	0
70 - 75	0	0	0	0
> 75	0	0	0	---

GC-110	Población Expuesta (centenas)			
	Lden	Ld	Le	Ln
50 - 55	---	---	---	8
55 - 60	15	11	10	4
60 - 65	7	5	5	3
65 - 70	4	2	3	0
70 - 75	3	2	2	0
> 75	0	0	0	---

LEYENDA TEMÁTICA

Nivel sonoro (dB(A))

- 55-60
- 60-65
- 65-70
- 70-75
- >75

Tipos de edificio

- MANZANAS

Elementos cartográficos

- Eje de la carretera en estudio
- Borde Viales
- Curva de nivel
- Otros elementos cartográficos

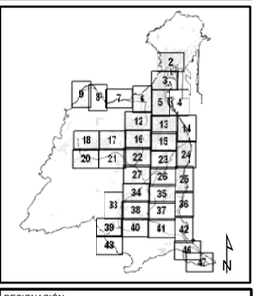

DIRECTOR DEL ESTUDIO: Ayuntamiento de Las Palmas de Gran Canaria	CONSULTOR: AAC CENTRO DE ACÚSTICA APLICADA, S.L.	MAPAS ESTRATÉGICOS DE RUIDO AGLOMERACIÓN DE LAS PALMAS DE GRAN CANARIA TRÁFICO_VIARIO	ESCALAS: 1:5000 (0 20 40 80 120 160 200 m) UNE A3 ORIGINALES	PLANO: 12_1R_1_16	FECHA: NOVIEMBRE 2007	DESIGNACIÓN: MAPA DE NIVELES SONOROS. LDIA

MAPA ESTRATÉGICO
GRANDES EJES VIARIOS
(CARRETERAS IMD >16000)

TABLAS DE DATOS

GC-1	Población Expuesta (centenas)			
	Lden	Ld	Le	Ln
50 - 55	---	---	---	56
55 - 60	84	56	60	47
60 - 65	52	45	48	23
65 - 70	41	27	27	19
70 - 75	19	19	19	2
> 75	19	11	10	---

GC-2	Población Expuesta (centenas)			
	Lden	Ld	Le	Ln
50 - 55	---	---	---	5
55 - 60	8	6	6	1
60 - 65	4	1	2	1
65 - 70	1	1	1	0
70 - 75	1	1	0	0
> 75	0	0	0	---

GC-3	Población Expuesta (centenas)			
	Lden	Ld	Le	Ln
50 - 55	---	---	---	12
55 - 60	31	21	20	2
60 - 65	10	4	4	0
65 - 70	2	1	1	0
70 - 75	0	0	0	0
> 75	0	0	0	---

GC-4	Población Expuesta (centenas)			
	Lden	Ld	Le	Ln
50 - 55	---	---	---	2
55 - 60	5	3	3	1
60 - 65	2	1	1	0
65 - 70	1	0	0	0
70 - 75	0	0	0	0
> 75	0	0	0	---

GC-23	Población Expuesta (centenas)			
	Lden	Ld	Le	Ln
50 - 55	---	---	---	24
55 - 60	41	30	30	10
60 - 65	20	13	13	3
65 - 70	7	5	5	0
70 - 75	3	1	1	0
> 75	0	0	0	---

GC-31	Población Expuesta (centenas)			
	Lden	Ld	Le	Ln
50 - 55	---	---	---	1
55 - 60	1	1	1	0
60 - 65	1	1	1	0
65 - 70	0	0	0	0
70 - 75	0	0	0	0
> 75	0	0	0	---

GC-110	Población Expuesta (centenas)			
	Lden	Ld	Le	Ln
50 - 55	---	---	---	8
55 - 60	15	11	10	4
60 - 65	7	5	5	3
65 - 70	4	2	3	0
70 - 75	3	2	2	0
> 75	0	0	0	---

LEYENDA TEMÁTICA

Nivel sonoro (dB(A))

- 55-60
- 60-65
- 65-70
- 70-75
- >75

Tipos de edificio

- MANZANAS

Elementos cartográficos

- Eje de la carretera en estudio
- Borde Viales
- Curva de nivel
- Otros elementos cartográficos

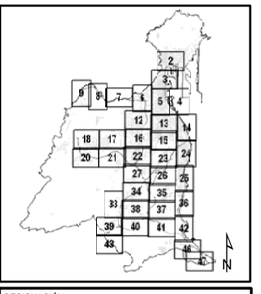

DIRECTOR DEL ESTUDIO: Ayuntamiento de Las Palmas de Gran Canaria

CONSULTOR: AAC CENTRO DE ACÚSTICA APLICADA, S.L.

MAPAS ESTRATÉGICOS DE RUIDO
AGLOMERACIÓN DE LAS PALMAS DE GRAN CANARIA
TRÁFICO_VIARIO

ESCALAS: 1:5000 (UNE A3 ORIGINALES) 0 20 40 80 120 160 200 m

PLANO: 12_1R_1_17

FECHA: NOVIEMBRE 2007

DESIGNACIÓN: MAPA DE NIVELES SONOROS. LDIA

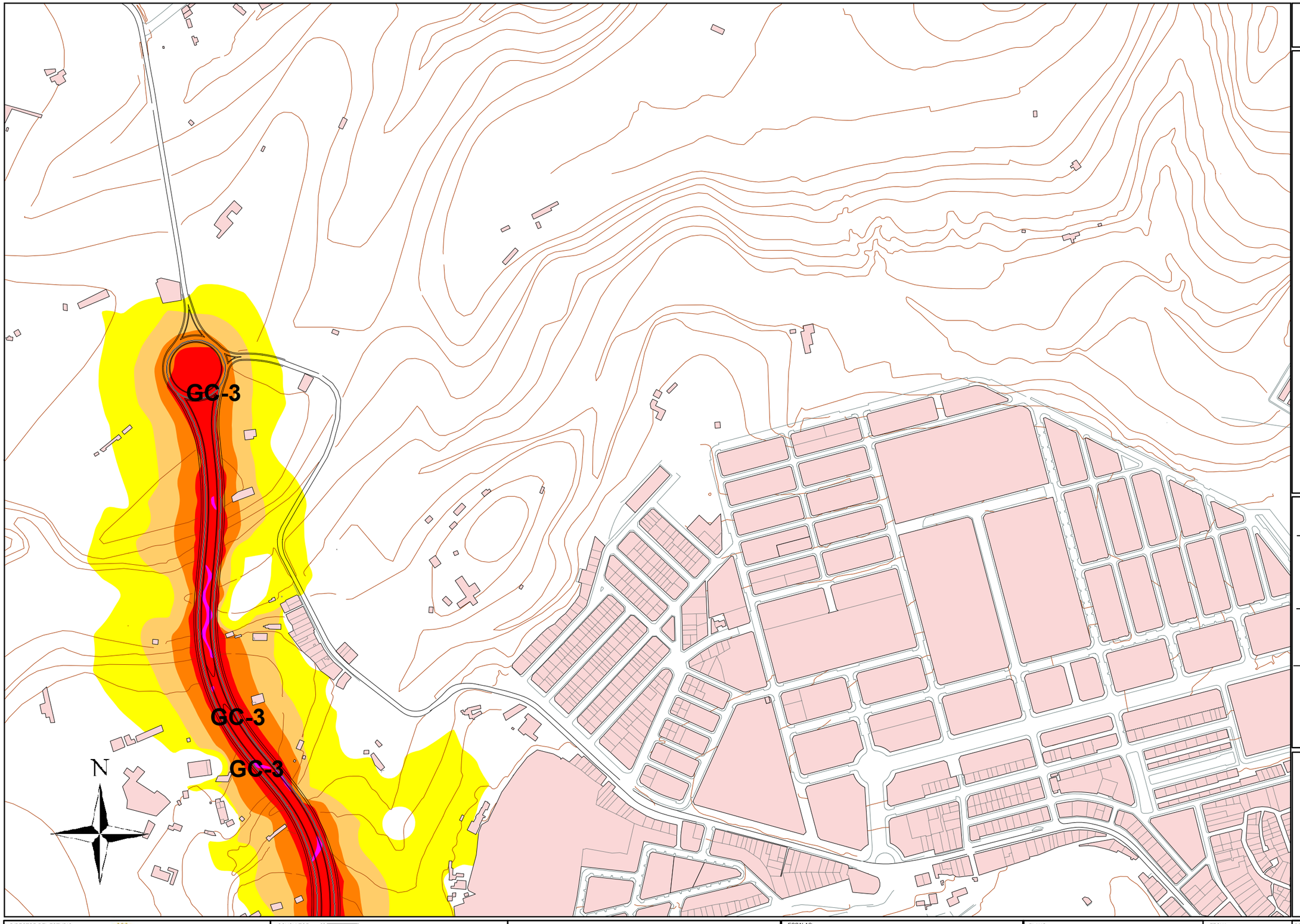

MAPA ESTRATÉGICO
GRANDES EJES VIARIOS
(CARRETERAS IMD >16000)

TABLAS DE DATOS

GC-1	Población Expuesta (centenas)			
	Lden	Ld	Le	Ln
50 - 55	---	---	---	56
55 - 60	84	56	60	47
60 - 65	52	45	48	23
65 - 70	41	27	27	19
70 - 75	19	19	19	2
> 75	19	11	10	---

GC-2	Población Expuesta (centenas)			
	Lden	Ld	Le	Ln
50 - 55	---	---	---	5
55 - 60	8	6	6	1
60 - 65	4	1	2	1
65 - 70	1	1	1	0
70 - 75	1	1	0	0
> 75	0	0	0	---

GC-3	Población Expuesta (centenas)			
	Lden	Ld	Le	Ln
50 - 55	---	---	---	12
55 - 60	31	21	20	2
60 - 65	10	4	4	0
65 - 70	2	1	1	0
70 - 75	0	0	0	0
> 75	0	0	0	---

GC-4	Población Expuesta (centenas)			
	Lden	Ld	Le	Ln
50 - 55	---	---	---	2
55 - 60	5	3	3	1
60 - 65	2	1	1	0
65 - 70	1	0	0	0
70 - 75	0	0	0	0
> 75	0	0	0	---

GC-23	Población Expuesta (centenas)			
	Lden	Ld	Le	Ln
50 - 55	---	---	---	24
55 - 60	41	30	30	10
60 - 65	20	13	13	3
65 - 70	7	5	5	0
70 - 75	3	1	1	0
> 75	0	0	0	---

GC-31	Población Expuesta (centenas)			
	Lden	Ld	Le	Ln
50 - 55	---	---	---	1
55 - 60	1	1	1	0
60 - 65	1	1	1	0
65 - 70	0	0	0	0
70 - 75	0	0	0	0
> 75	0	0	0	---

GC-110	Población Expuesta (centenas)			
	Lden	Ld	Le	Ln
50 - 55	---	---	---	8
55 - 60	15	11	10	4
60 - 65	7	5	5	3
65 - 70	4	2	3	0
70 - 75	3	2	2	0
> 75	0	0	0	---

LEYENDA TEMÁTICA

Nivel sonoro (dB(A))

- 55-60
- 60-65
- 65-70
- 70-75
- >75

Tipos de edificio

- MANZANAS

Elementos cartográficos

- Eje de la carretera en estudio
- Borde Viales
- Curva de nivel
- Otros elementos cartográficos

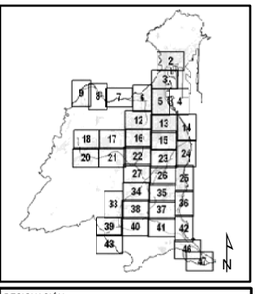

DIRECTOR DEL ESTUDIO: Ayuntamiento de Las Palmas de Gran Canaria

CONSULTOR: AAC CENTRO DE ACÚSTICA APLICADA, S.L.

MAPAS ESTRATÉGICOS DE RUIDO
AGLOMERACIÓN DE LAS PALMAS DE GRAN CANARIA
TRÁFICO_VIARIO

ESCALAS: 1:5000 (UNE A3 ORIGINALES) 0 20 40 80 120 160 200 m

PLANO: 12_1R_1_18

FECHA: NOVIEMBRE 2007

DESIGNACIÓN: MAPA DE NIVELES SONOROS. LDIA

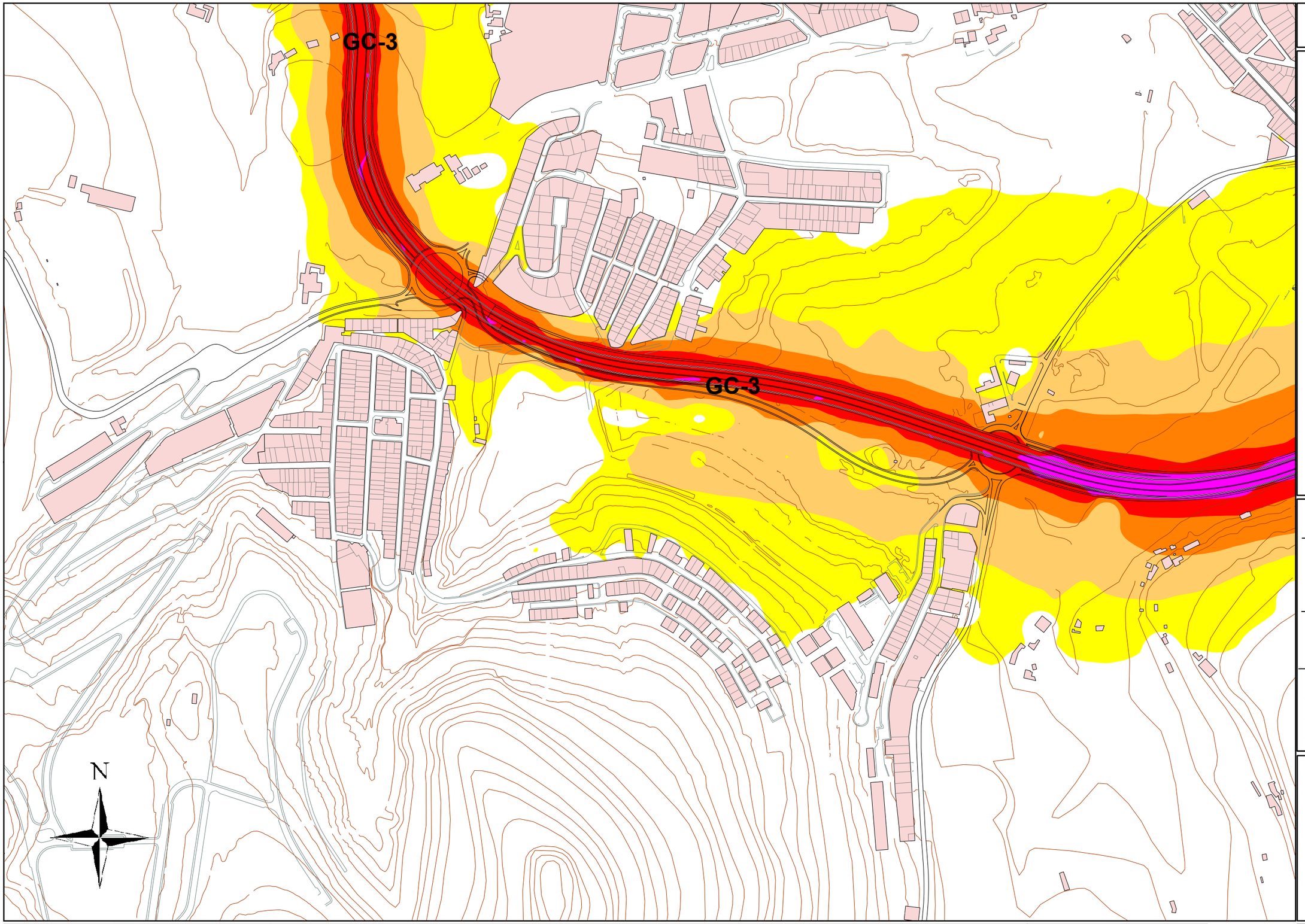

MAPA ESTRATÉGICO
GRANES EJES VIARIOS
(CARRETERAS IMD >16000)

TABLAS DE DATOS

GC-1	Población Expuesta (centenas)			
	Lden	Ld	Le	Ln
50 - 55	---	---	---	56
55 - 60	84	56	60	47
60 - 65	52	45	48	23
65 - 70	41	27	27	19
70 - 75	19	19	19	2
> 75	19	11	10	---

GC-2	Población Expuesta (centenas)			
	Lden	Ld	Le	Ln
50 - 55	---	---	---	5
55 - 60	8	6	6	1
60 - 65	4	1	2	1
65 - 70	1	1	1	0
70 - 75	1	1	0	0
> 75	0	0	0	---

GC-3	Población Expuesta (centenas)			
	Lden	Ld	Le	Ln
50 - 55	---	---	---	12
55 - 60	31	21	20	2
60 - 65	10	4	4	0
65 - 70	2	1	1	0
70 - 75	0	0	0	0
> 75	0	0	0	---

GC-4	Población Expuesta (centenas)			
	Lden	Ld	Le	Ln
50 - 55	---	---	---	2
55 - 60	5	3	3	1
60 - 65	2	1	1	0
65 - 70	1	0	0	0
70 - 75	0	0	0	0
> 75	0	0	0	---

GC-23	Población Expuesta (centenas)			
	Lden	Ld	Le	Ln
50 - 55	---	---	---	24
55 - 60	41	30	30	10
60 - 65	20	13	13	3
65 - 70	7	5	5	0
70 - 75	3	1	1	0
> 75	0	0	0	---

GC-31	Población Expuesta (centenas)			
	Lden	Ld	Le	Ln
50 - 55	---	---	---	1
55 - 60	1	1	1	0
60 - 65	1	1	1	0
65 - 70	0	0	0	0
70 - 75	0	0	0	0
> 75	0	0	0	---

GC-110	Población Expuesta (centenas)			
	Lden	Ld	Le	Ln
50 - 55	---	---	---	8
55 - 60	15	11	10	4
60 - 65	7	5	5	3
65 - 70	4	2	3	0
70 - 75	3	2	2	0
> 75	0	0	0	---

LEYENDA TEMÁTICA

Nivel sonoro (dB(A))

- 55-60
- 60-65
- 65-70
- 70-75
- >75

Tipos de edificio

- MANZANAS

Elementos cartográficos

- Eje de la carretera en estudio
- Borde Viales
- Curva de nivel
- Otros elementos cartográficos

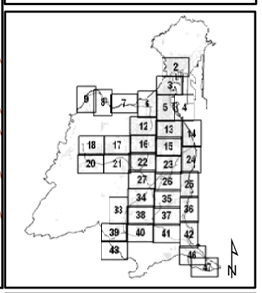

DIRECTOR DEL ESTUDIO: Ayuntamiento de Las Palmas de Gran Canaria	CONSULTOR: AAC CENTRO DE ACÚSTICA APLICADA, S.L.	MAPAS ESTRATÉGICOS DE RUIDO AGLOMERACIÓN DE LAS PALMAS DE GRAN CANARIA TRÁFICO_VIARIO	ESCALAS: 1:5000 0 20 40 80 120 160 200 m UNE A3 ORIGINALES	PLANO 12_1R_1_20	FECHA NOVIEMBRE 2007	DESIGNACIÓN MAPA DE NIVELES SONOROS. LDIA

GC-3

GC-3

N

MAPA ESTRATÉGICO
GRANDES EJES VIARIOS
(CARRETERAS IMD >16000)

TABLAS DE DATOS

GC-1	Población Expuesta (centenas)			
	Lden	Ld	Le	Ln
50 - 55	---	---	---	56
55 - 60	84	56	60	47
60 - 65	52	45	48	23
65 - 70	41	27	27	19
70 - 75	19	19	19	2
> 75	19	11	10	---

GC-2	Población Expuesta (centenas)			
	Lden	Ld	Le	Ln
50 - 55	---	---	---	5
55 - 60	8	6	6	1
60 - 65	4	1	2	1
65 - 70	1	1	1	0
70 - 75	1	1	0	0
> 75	0	0	0	---

GC-3	Población Expuesta (centenas)			
	Lden	Ld	Le	Ln
50 - 55	---	---	---	12
55 - 60	31	21	20	2
60 - 65	10	4	4	0
65 - 70	2	1	1	0
70 - 75	0	0	0	0
> 75	0	0	0	---

GC-4	Población Expuesta (centenas)			
	Lden	Ld	Le	Ln
50 - 55	---	---	---	2
55 - 60	5	3	3	1
60 - 65	2	1	1	0
65 - 70	1	0	0	0
70 - 75	0	0	0	0
> 75	0	0	0	---

GC-23	Población Expuesta (centenas)			
	Lden	Ld	Le	Ln
50 - 55	---	---	---	24
55 - 60	41	30	30	10
60 - 65	20	13	13	3
65 - 70	7	5	5	0
70 - 75	3	1	1	0
> 75	0	0	0	---

GC-31	Población Expuesta (centenas)			
	Lden	Ld	Le	Ln
50 - 55	---	---	---	1
55 - 60	1	1	1	0
60 - 65	1	1	1	0
65 - 70	0	0	0	0
70 - 75	0	0	0	0
> 75	0	0	0	---

GC-110	Población Expuesta (centenas)			
	Lden	Ld	Le	Ln
50 - 55	---	---	---	8
55 - 60	15	11	10	4
60 - 65	7	5	5	3
65 - 70	4	2	3	0
70 - 75	3	2	2	0
> 75	0	0	0	---

LEYENDA TEMÁTICA

Nivel sonoro (dB(A))

- 55-60
- 60-65
- 65-70
- 70-75
- >75

Tipos de edificio

- MANZANAS

Elementos cartográficos

- Eje de la carretera en estudio
- Borde Viales
- Curva de nivel
- Otros elementos cartográficos

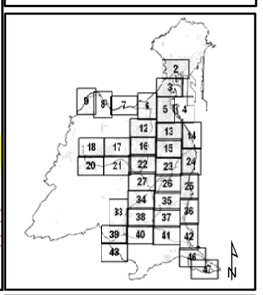

DIRECTOR DEL ESTUDIO	CONSULTOR		ESCALAS:	PLANO	FECHA	DESIGNACIÓN
Ayuntamiento de Las Palmas de Gran Canaria	AAC CENTRO DE ACÚSTICA APLICADA, S.L.	MAPAS ESTRATÉGICOS DE RUIDO AGLOMERACIÓN DE LAS PALMAS DE GRAN CANARIA TRÁFICO_VIARIO	1:5000 (0 20 40 80 120 160 200 m) UNE A3 ORIGINALES	12_1R_1_21	NOVIEMBRE 2007	MAPA DE NIVELES SONOROS. LDIA

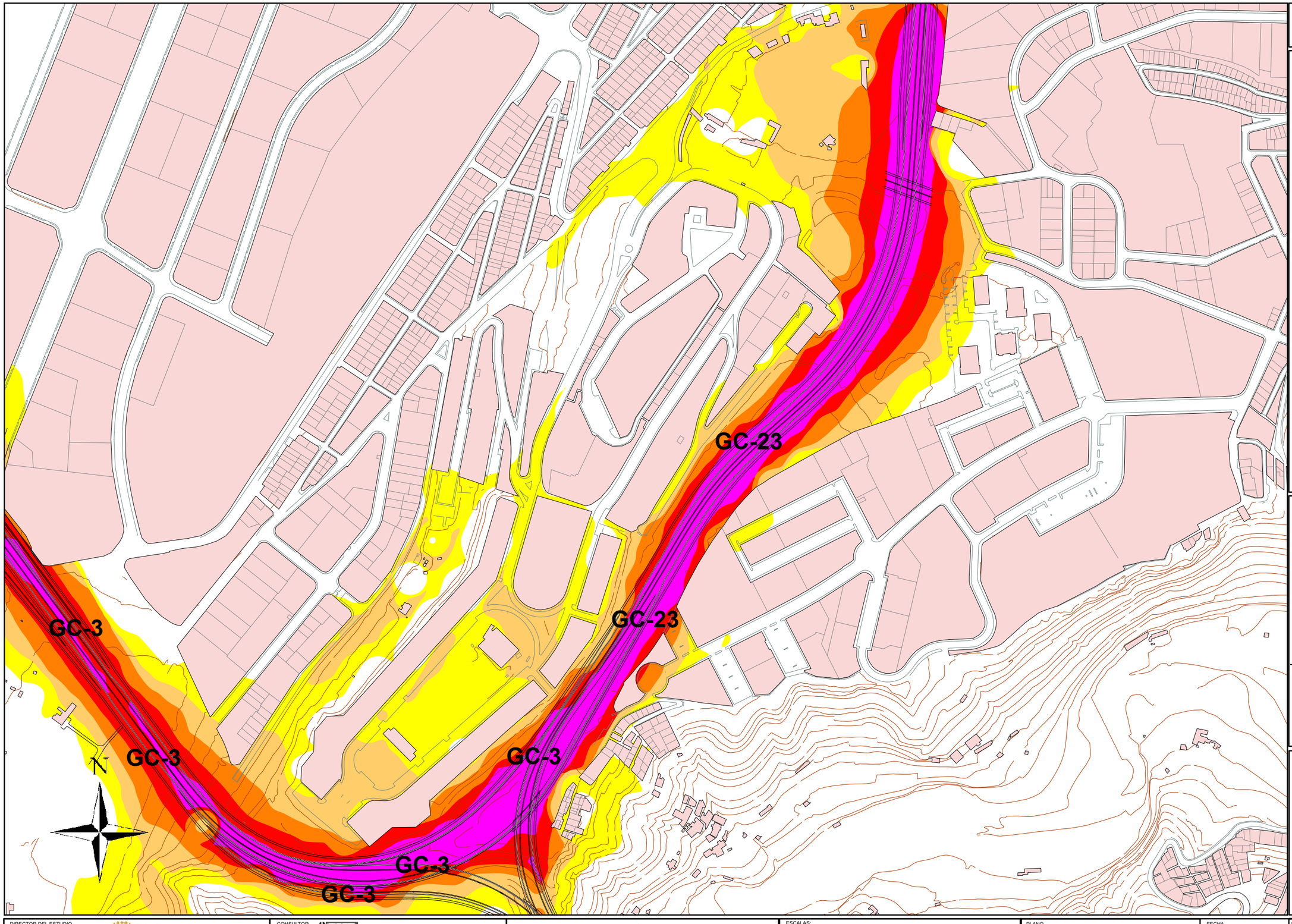

MAPA ESTRATÉGICO
GRANDES EJES VIARIOS
(CARRETERAS IMD >16000)

TABLAS DE DATOS

GC-1	Población Expuesta (centenas)			
	Lden	Ld	Le	Ln
50 - 55	---	---	---	56
55 - 60	84	56	60	47
60 - 65	52	45	48	23
65 - 70	41	27	27	19
70 - 75	19	19	19	2
> 75	19	11	10	---

GC-2	Población Expuesta (centenas)			
	Lden	Ld	Le	Ln
50 - 55	---	---	---	5
55 - 60	8	6	6	1
60 - 65	4	1	2	1
65 - 70	1	1	1	0
70 - 75	1	1	0	0
> 75	0	0	0	---

GC-3	Población Expuesta (centenas)			
	Lden	Ld	Le	Ln
50 - 55	---	---	---	12
55 - 60	31	21	20	2
60 - 65	10	4	4	0
65 - 70	2	1	1	0
70 - 75	0	0	0	0
> 75	0	0	0	---

GC-4	Población Expuesta (centenas)			
	Lden	Ld	Le	Ln
50 - 55	---	---	---	2
55 - 60	5	3	3	1
60 - 65	2	1	1	0
65 - 70	1	0	0	0
70 - 75	0	0	0	0
> 75	0	0	0	---

GC-23	Población Expuesta (centenas)			
	Lden	Ld	Le	Ln
50 - 55	---	---	---	24
55 - 60	41	30	30	10
60 - 65	20	13	13	3
65 - 70	7	5	5	0
70 - 75	3	1	1	0
> 75	0	0	0	---

GC-31	Población Expuesta (centenas)			
	Lden	Ld	Le	Ln
50 - 55	---	---	---	1
55 - 60	1	1	1	0
60 - 65	1	1	1	0
65 - 70	0	0	0	0
70 - 75	0	0	0	0
> 75	0	0	0	---

GC-110	Población Expuesta (centenas)			
	Lden	Ld	Le	Ln
50 - 55	---	---	---	8
55 - 60	15	11	10	4
60 - 65	7	5	5	3
65 - 70	4	2	3	0
70 - 75	3	2	2	0
> 75	0	0	0	---

LEYENDA TEMÁTICA

Nivel sonoro (dB(A))

- 55-60
- 60-65
- 65-70
- 70-75
- >75

Tipos de edificio

- MANZANAS

Elementos cartográficos

- Eje de la carretera en estudio
- Borde Viales
- Curva de nivel
- Otros elementos cartográficos

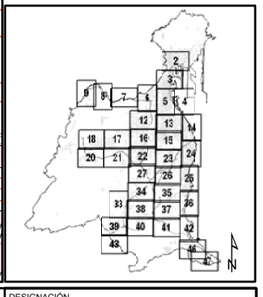

DIRECTOR DEL ESTUDIO: Ayuntamiento de Las Palmas de Gran Canaria

CONSULTOR: AAC CENTRO DE ACÚSTICA APLICADA, S.L.

MAPAS ESTRATÉGICOS DE RUIDO
AGLOMERACIÓN DE LAS PALMAS DE GRAN CANARIA
TRÁFICO_VIARIO

ESCALAS: 1:5000 (0 20 40 80 120 160 200 m)
UNE A3 ORIGINALES

PLANO: 12_1R_1_22

FECHA: NOVIEMBRE 2007

DESIGNACIÓN: MAPA DE NIVELES SONOROS. LDIA

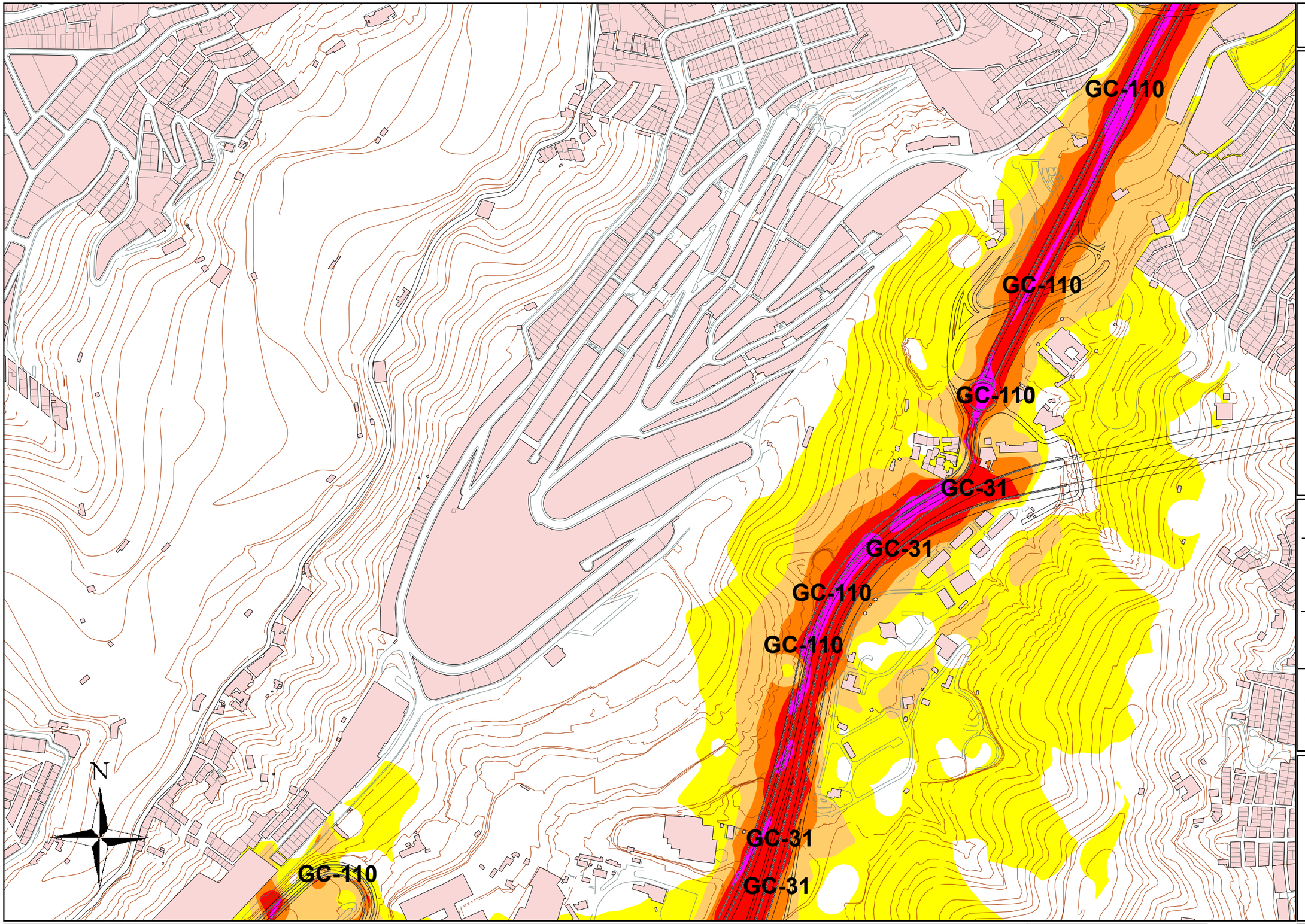

MAPA ESTRATÉGICO
GRANDES EJES VIARIOS
(CARRETERAS IMD >16000)

TABLAS DE DATOS

GC-1	Población Expuesta (centenas)			
	Lden	Ld	Le	Ln
50 - 55	---	---	---	56
55 - 60	84	56	60	47
60 - 65	52	45	48	23
65 - 70	41	27	27	19
70 - 75	19	19	19	2
> 75	19	11	10	---

GC-2	Población Expuesta (centenas)			
	Lden	Ld	Le	Ln
50 - 55	---	---	---	5
55 - 60	8	6	6	1
60 - 65	4	1	2	1
65 - 70	1	1	1	0
70 - 75	1	1	0	0
> 75	0	0	0	---

GC-3	Población Expuesta (centenas)			
	Lden	Ld	Le	Ln
50 - 55	---	---	---	12
55 - 60	31	21	20	2
60 - 65	10	4	4	0
65 - 70	2	1	1	0
70 - 75	0	0	0	0
> 75	0	0	0	---

GC-4	Población Expuesta (centenas)			
	Lden	Ld	Le	Ln
50 - 55	---	---	---	2
55 - 60	5	3	3	1
60 - 65	2	1	1	0
65 - 70	1	0	0	0
70 - 75	0	0	0	0
> 75	0	0	0	---

GC-23	Población Expuesta (centenas)			
	Lden	Ld	Le	Ln
50 - 55	---	---	---	24
55 - 60	41	30	30	10
60 - 65	20	13	13	3
65 - 70	7	5	5	0
70 - 75	3	1	1	0
> 75	0	0	0	---

GC-31	Población Expuesta (centenas)			
	Lden	Ld	Le	Ln
50 - 55	---	---	---	1
55 - 60	1	1	1	0
60 - 65	1	1	1	0
65 - 70	0	0	0	0
70 - 75	0	0	0	0
> 75	0	0	0	---

GC-110	Población Expuesta (centenas)			
	Lden	Ld	Le	Ln
50 - 55	---	---	---	8
55 - 60	15	11	10	4
60 - 65	7	5	5	3
65 - 70	4	2	3	0
70 - 75	3	2	2	0
> 75	0	0	0	---

LEYENDA TEMÁTICA

Nivel sonoro (dB(A))

- 55-60
- 60-65
- 65-70
- 70-75
- >75

Tipos de edificio

- MANZANAS

Elementos cartográficos

- Eje de la carretera en estudio
- Borde Viales
- Curva de nivel
- Otros elementos cartográficos

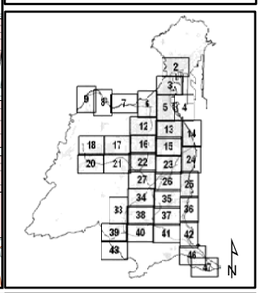

DIRECTOR DEL ESTUDIO: Ayuntamiento de Las Palmas de Gran Canaria	CONSULTOR: AAC CENTRO DE ACÚSTICA APLICADA, S.L.	MAPAS ESTRATÉGICOS DE RUIDO AGLOMERACIÓN DE LAS PALMAS DE GRAN CANARIA TRÁFICO_VIARIO	ESCALAS: 1:5000 (0 20 40 80 120 160 200 m) UNE A3 ORIGINALES	PLANO: 12_1R_1_23	FECHA: NOVIEMBRE 2007	DESIGNACIÓN: MAPA DE NIVELES SONOROS. LDIA

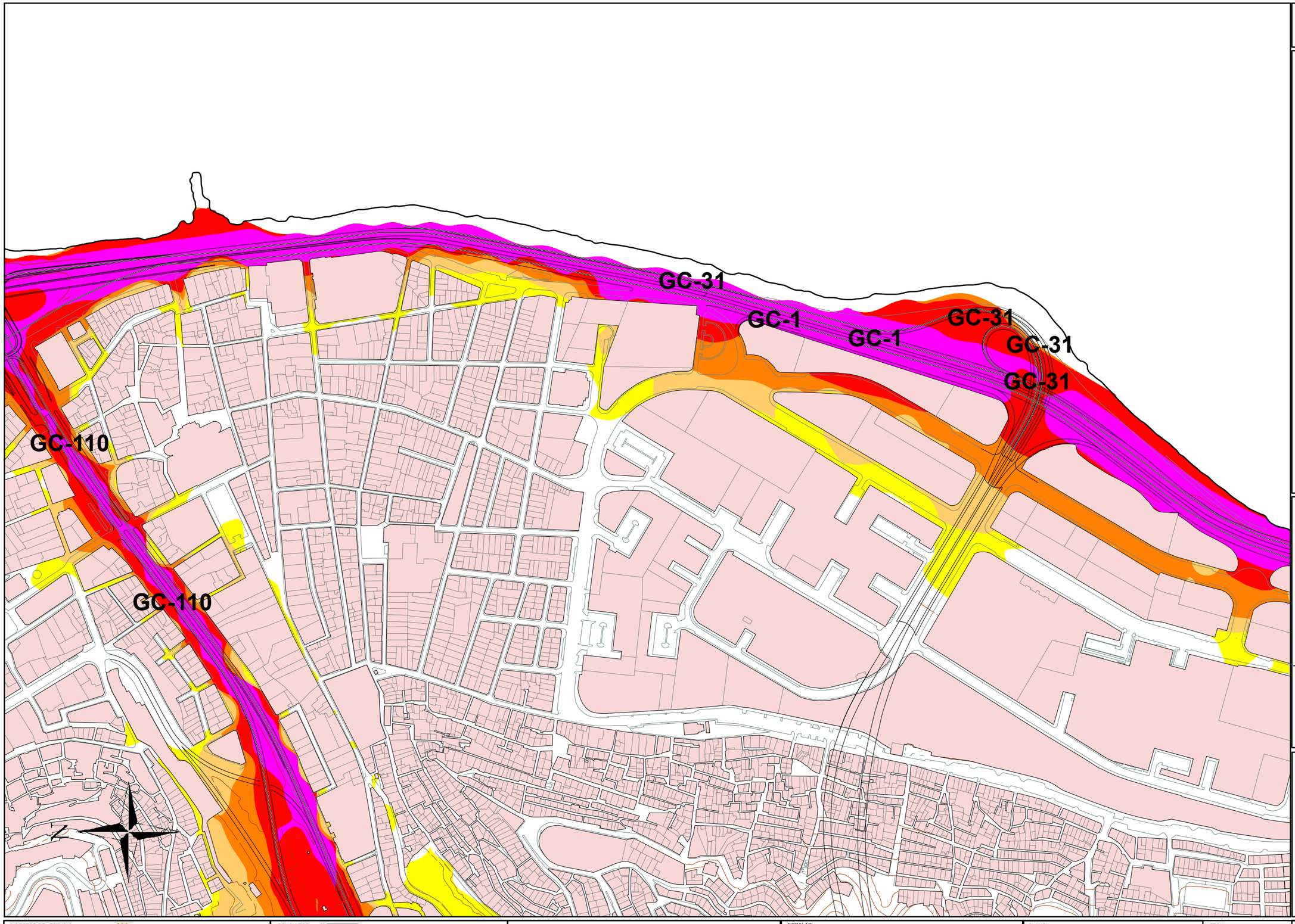

MAPA ESTRATÉGICO
GRANDES EJES VIARIOS
(CARRETERAS IMD >16000)

TABLAS DE DATOS

GC-1	Población Expuesta (centenas)			
	Lden	Ld	Le	Ln
50 - 55	---	---	---	56
55 - 60	84	56	60	47
60 - 65	52	45	48	23
65 - 70	41	27	27	19
70 - 75	19	19	19	2
> 75	19	11	10	---

GC-2	Población Expuesta (centenas)			
	Lden	Ld	Le	Ln
50 - 55	---	---	---	5
55 - 60	8	6	6	1
60 - 65	4	1	2	1
65 - 70	1	1	1	0
70 - 75	1	1	0	0
> 75	0	0	0	---

GC-3	Población Expuesta (centenas)			
	Lden	Ld	Le	Ln
50 - 55	---	---	---	12
55 - 60	31	21	20	2
60 - 65	10	4	4	0
65 - 70	2	1	1	0
70 - 75	0	0	0	0
> 75	0	0	0	---

GC-4	Población Expuesta (centenas)			
	Lden	Ld	Le	Ln
50 - 55	---	---	---	2
55 - 60	5	3	3	1
60 - 65	2	1	1	0
65 - 70	1	0	0	0
70 - 75	0	0	0	0
> 75	0	0	0	---

GC-23	Población Expuesta (centenas)			
	Lden	Ld	Le	Ln
50 - 55	---	---	---	24
55 - 60	41	30	30	10
60 - 65	20	13	13	3
65 - 70	7	5	5	0
70 - 75	3	1	1	0
> 75	0	0	0	---

GC-31	Población Expuesta (centenas)			
	Lden	Ld	Le	Ln
50 - 55	---	---	---	1
55 - 60	1	1	1	0
60 - 65	1	1	1	0
65 - 70	0	0	0	0
70 - 75	0	0	0	0
> 75	0	0	0	---

GC-110	Población Expuesta (centenas)			
	Lden	Ld	Le	Ln
50 - 55	---	---	---	8
55 - 60	15	11	10	4
60 - 65	7	5	5	3
65 - 70	4	2	3	0
70 - 75	3	2	2	0
> 75	0	0	0	---

LEYENDA TEMÁTICA

Nivel sonoro (dB(A))

- 55-60
- 60-65
- 65-70
- 70-75
- >75

Tipos de edificio

- MANZANAS

Elementos cartográficos

- Eje de la carretera en estudio
- Borde Viales
- Curva de nivel
- Otros elementos cartográficos

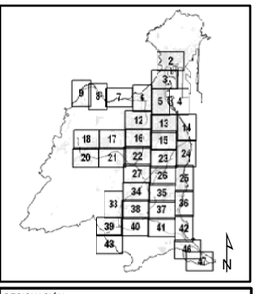

DIRECTOR DEL ESTUDIO	CONSULTOR	MAPAS ESTRATÉGICOS DE RUIDO AGLOMERACIÓN DE LAS PALMAS DE GRAN CANARIA TRÁFICO_VIARIO	ESCALAS: 1:5000 0 20 40 80 120 160 200 m UNE A3 ORIGINALES	PLANO 12_1R_1_24	FECHA NOVIEMBRE 2007	DESIGNACIÓN MAPA DE NIVELES SONOROS. LDIA
Ayuntamiento de Las Palmas de Gran Canaria	AAC CENTRO DE ACÚSTICA APLICADA, S.L.					

GC-1

GC-1

GC-1

MAPA ESTRATÉGICO
GRANDES EJES VIARIOS
(CARRETERAS IMD >16000)

TABLAS DE DATOS

GC-1	Población Expuesta (centenas)			
	Lden	Ld	Le	Ln
50 - 55	---	---	---	56
55 - 60	84	56	60	47
60 - 65	52	45	48	23
65 - 70	41	27	27	19
70 - 75	19	19	19	2
> 75	19	11	10	---

GC-2	Población Expuesta (centenas)			
	Lden	Ld	Le	Ln
50 - 55	---	---	---	5
55 - 60	8	6	6	1
60 - 65	4	1	2	1
65 - 70	1	1	1	0
70 - 75	1	1	0	0
> 75	0	0	0	---

GC-3	Población Expuesta (centenas)			
	Lden	Ld	Le	Ln
50 - 55	---	---	---	12
55 - 60	31	21	20	2
60 - 65	10	4	4	0
65 - 70	2	1	1	0
70 - 75	0	0	0	0
> 75	0	0	0	---

GC-4	Población Expuesta (centenas)			
	Lden	Ld	Le	Ln
50 - 55	---	---	---	2
55 - 60	5	3	3	1
60 - 65	2	1	1	0
65 - 70	1	0	0	0
70 - 75	0	0	0	0
> 75	0	0	0	---

GC-23	Población Expuesta (centenas)			
	Lden	Ld	Le	Ln
50 - 55	---	---	---	24
55 - 60	41	30	30	10
60 - 65	20	13	13	3
65 - 70	7	5	5	0
70 - 75	3	1	1	0
> 75	0	0	0	---

GC-31	Población Expuesta (centenas)			
	Lden	Ld	Le	Ln
50 - 55	---	---	---	1
55 - 60	1	1	1	0
60 - 65	1	1	1	0
65 - 70	0	0	0	0
70 - 75	0	0	0	0
> 75	0	0	0	---

GC-110	Población Expuesta (centenas)			
	Lden	Ld	Le	Ln
50 - 55	---	---	---	8
55 - 60	15	11	10	4
60 - 65	7	5	5	3
65 - 70	4	2	3	0
70 - 75	3	2	2	0
> 75	0	0	0	---

LEYENDA TEMÁTICA

Nivel sonoro (dB(A))

- 55-60
- 60-65
- 65-70
- 70-75
- >75

Tipos de edificio

- MANZANAS

Elementos cartográficos

- Eje de la carretera en estudio
- Borde Viales
- Curva de nivel
- Otros elementos cartográficos

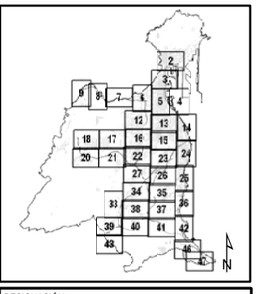

DIRECTOR DEL ESTUDIO	CONSULTOR	MAPAS ESTRATÉGICOS DE RUIDO AGLOMERACIÓN DE LAS PALMAS DE GRAN CANARIA TRÁFICO_VIARIO	ESCALAS: 1:5000 0 20 40 80 120 160 200 m UNE A3 ORIGINALES	PLANO 12_1R_1_25	FECHA NOVIEMBRE 2007	DESIGNACIÓN MAPA DE NIVELES SONOROS. LDIA
Ayuntamiento de Las Palmas de Gran Canaria	AAC CENTRO DE ACÚSTICA APLICADA, S.L.					

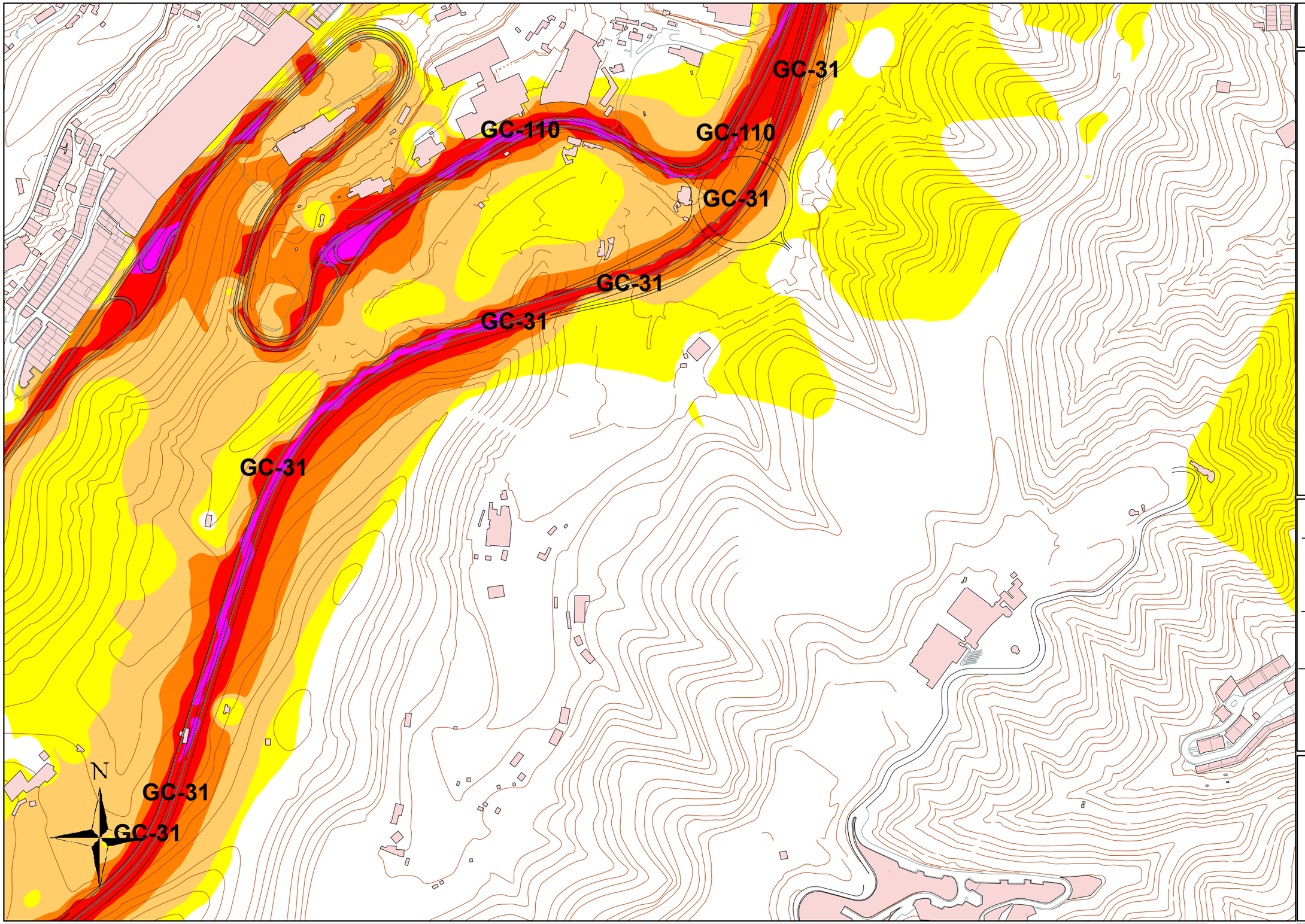

MAPA ESTRATÉGICO
GRANDES EJES VIARIOS
(CARRETERAS IMD >16000)

TABLAS DE DATOS

GC-1	Población Expuesta (centenas)			
	Lden	Ld	Le	Ln
50 - 55	---	---	---	56
55 - 60	84	56	60	47
60 - 65	52	45	48	23
65 - 70	41	27	27	19
70 - 75	19	19	19	2
> 75	19	11	10	---

GC-2	Población Expuesta (centenas)			
	Lden	Ld	Le	Ln
50 - 55	---	---	---	5
55 - 60	8	6	6	1
60 - 65	4	1	2	1
65 - 70	1	1	1	0
70 - 75	1	1	0	0
> 75	0	0	0	---

GC-3	Población Expuesta (centenas)			
	Lden	Ld	Le	Ln
50 - 55	---	---	---	12
55 - 60	31	21	20	2
60 - 65	10	4	4	0
65 - 70	2	1	1	0
70 - 75	0	0	0	0
> 75	0	0	0	---

GC-4	Población Expuesta (centenas)			
	Lden	Ld	Le	Ln
50 - 55	---	---	---	2
55 - 60	5	3	3	1
60 - 65	2	1	1	0
65 - 70	1	0	0	0
70 - 75	0	0	0	0
> 75	0	0	0	---

GC-23	Población Expuesta (centenas)			
	Lden	Ld	Le	Ln
50 - 55	---	---	---	24
55 - 60	41	30	30	10
60 - 65	20	13	13	3
65 - 70	7	5	5	0
70 - 75	3	1	1	0
> 75	0	0	0	---

GC-31	Población Expuesta (centenas)			
	Lden	Ld	Le	Ln
50 - 55	---	---	---	1
55 - 60	1	1	1	0
60 - 65	1	1	1	0
65 - 70	0	0	0	0
70 - 75	0	0	0	0
> 75	0	0	0	---

GC-110	Población Expuesta (centenas)			
	Lden	Ld	Le	Ln
50 - 55	---	---	---	8
55 - 60	15	11	10	4
60 - 65	7	5	5	3
65 - 70	4	2	3	0
70 - 75	3	2	2	0
> 75	0	0	0	---

LEYENDA TEMÁTICA

Nivel sonoro (dB(A))

- 55-60
- 60-65
- 65-70
- 70-75
- >75

Tipos de edificio

- MANZANAS

Elementos cartográficos

- Eje de la carretera en estudio
- Borde Viales
- Curva de nivel
- Otros elementos cartográficos

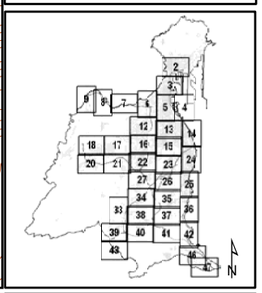

DIRECTOR DEL ESTUDIO	CONSULTOR	MAPAS ESTRATÉGICOS DE RUIDO AGLOMERACIÓN DE LAS PALMAS DE GRAN CANARIA TRÁFICO_VIARIO	ESCALAS: 1:5000 0 20 40 80 120 160 200 m UNE A3 ORIGINALES	PLANO 12_1R_1_26	FECHA NOVIEMBRE 2007	DESIGNACIÓN MAPA DE NIVELES SONOROS. LDIA
Ayuntamiento de Las Palmas de Gran Canaria	AAC CENTRO DE ACÚSTICA APLICADA, S.L.					

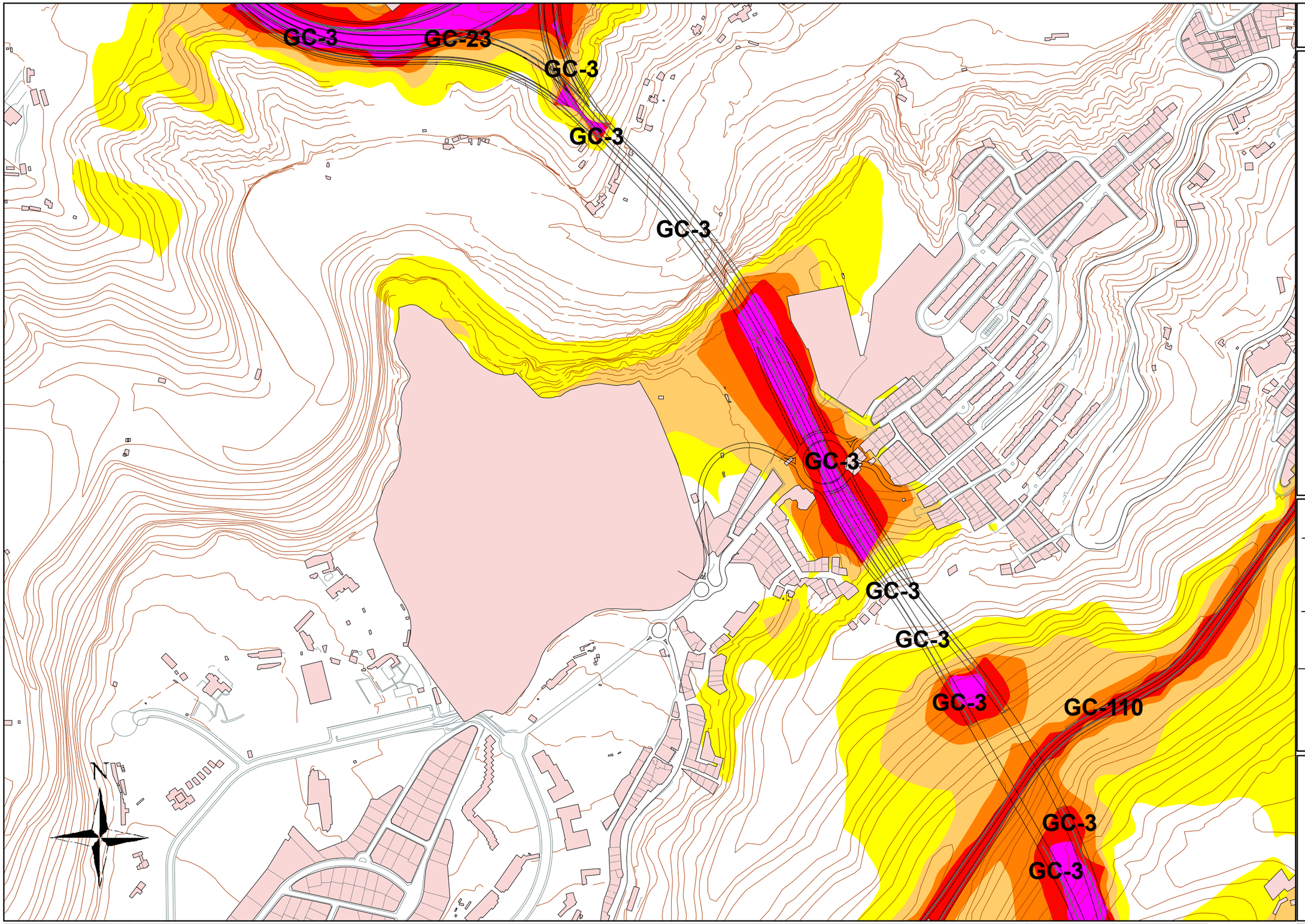

MAPA ESTRATÉGICO
GRANDES EJES VIARIOS
(CARRETERAS IMD >16000)

TABLAS DE DATOS

GC-1	Población Expuesta (centenas)			
	Lden	Ld	Le	Ln
50 - 55	---	---	---	56
55 - 60	84	56	60	47
60 - 65	52	45	48	23
65 - 70	41	27	27	19
70 - 75	19	19	19	2
> 75	19	11	10	---

GC-2	Población Expuesta (centenas)			
	Lden	Ld	Le	Ln
50 - 55	---	---	---	5
55 - 60	8	6	6	1
60 - 65	4	1	2	1
65 - 70	1	1	1	0
70 - 75	1	1	0	0
> 75	0	0	0	---

GC-3	Población Expuesta (centenas)			
	Lden	Ld	Le	Ln
50 - 55	---	---	---	12
55 - 60	31	21	20	2
60 - 65	10	4	4	0
65 - 70	2	1	1	0
70 - 75	0	0	0	0
> 75	0	0	0	---

GC-4	Población Expuesta (centenas)			
	Lden	Ld	Le	Ln
50 - 55	---	---	---	2
55 - 60	5	3	3	1
60 - 65	2	1	1	0
65 - 70	1	0	0	0
70 - 75	0	0	0	0
> 75	0	0	0	---

GC-23	Población Expuesta (centenas)			
	Lden	Ld	Le	Ln
50 - 55	---	---	---	24
55 - 60	41	30	30	10
60 - 65	20	13	13	3
65 - 70	7	5	5	0
70 - 75	3	1	1	0
> 75	0	0	0	---

GC-31	Población Expuesta (centenas)			
	Lden	Ld	Le	Ln
50 - 55	---	---	---	1
55 - 60	1	1	1	0
60 - 65	1	1	1	0
65 - 70	0	0	0	0
70 - 75	0	0	0	0
> 75	0	0	0	---

GC-110	Población Expuesta (centenas)			
	Lden	Ld	Le	Ln
50 - 55	---	---	---	8
55 - 60	15	11	10	4
60 - 65	7	5	5	3
65 - 70	4	2	3	0
70 - 75	3	2	2	0
> 75	0	0	0	---

LEYENDA TEMÁTICA

Nivel sonoro (dB(A))

- 55-60
- 60-65
- 65-70
- 70-75
- >75

Tipos de edificio

- MANZANAS

Elementos cartográficos

- Eje de la carretera en estudio
- Borde Viales
- Curva de nivel
- Otros elementos cartográficos

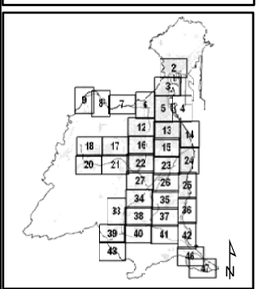

DIRECTOR DEL ESTUDIO	CONSULTOR	MAPAS ESTRATÉGICOS DE RUIDO AGLOMERACIÓN DE LAS PALMAS DE GRAN CANARIA TRÁFICO_VIARIO	ESCALAS: 1:5000 0 20 40 80 120 160 200 m UNE A3 ORIGINALES	PLANO	FECHA	DESIGNACIÓN
Ayuntamiento de Las Palmas de Gran Canaria	AAC CENTRO DE ACÚSTICA APLICADA, S.L.			12_1R_1_27	NOVIEMBRE 2007	MAPA DE NIVELES SONOROS. LDIA

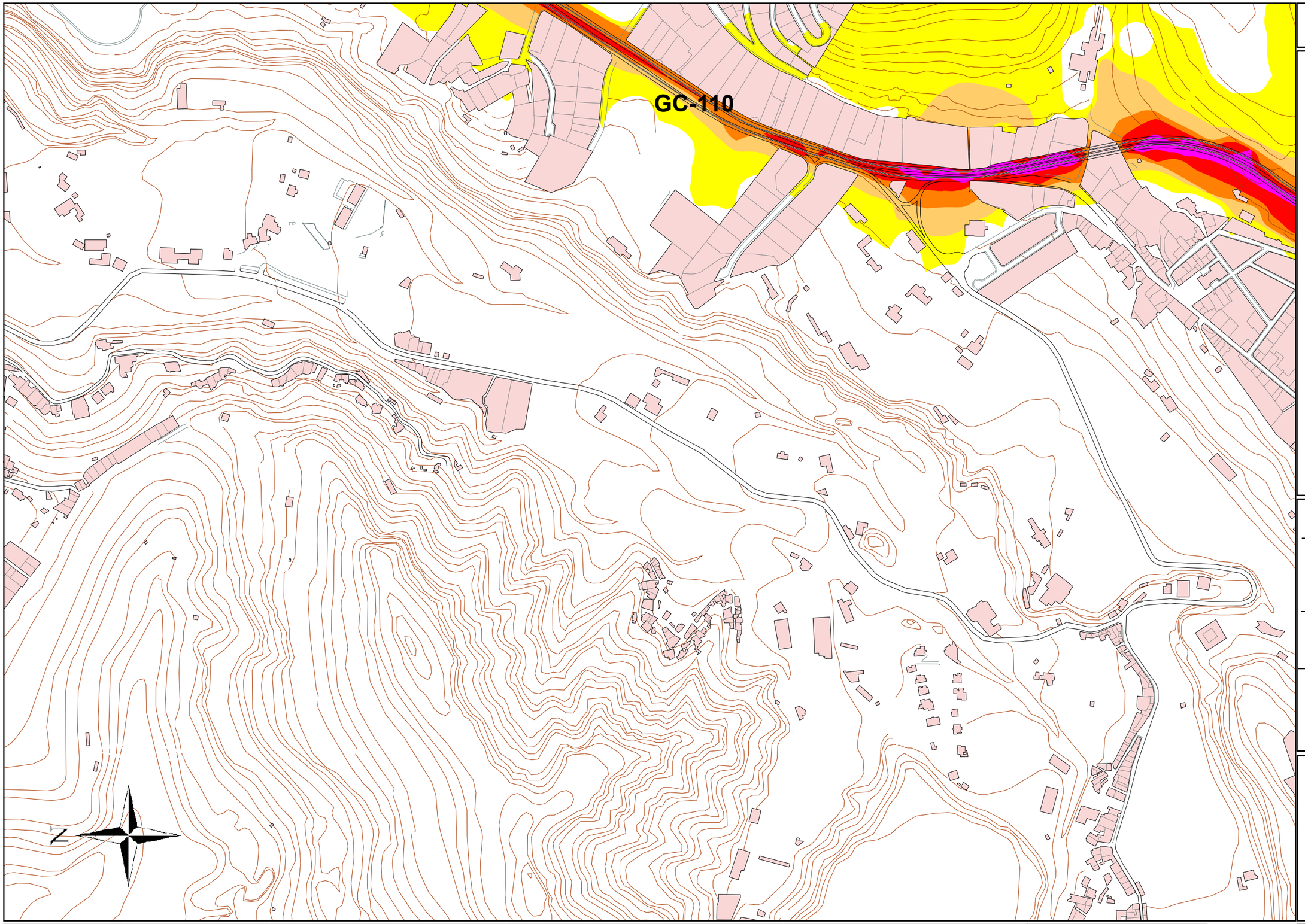

MAPA ESTRATÉGICO
GRANDES EJES VIARIOS
(CARRETERAS IMD >16000)

TABLAS DE DATOS

GC-1	Población Expuesta (centenas)			
	Lden	Ld	Le	Ln
50 - 55	---	---	---	56
55 - 60	84	56	60	47
60 - 65	52	45	48	23
65 - 70	41	27	27	19
70 - 75	19	19	19	2
> 75	19	11	10	---

GC-2	Población Expuesta (centenas)			
	Lden	Ld	Le	Ln
50 - 55	---	---	---	5
55 - 60	8	6	6	1
60 - 65	4	1	2	1
65 - 70	1	1	1	0
70 - 75	1	1	0	0
> 75	0	0	0	---

GC-3	Población Expuesta (centenas)			
	Lden	Ld	Le	Ln
50 - 55	---	---	---	12
55 - 60	31	21	20	2
60 - 65	10	4	4	0
65 - 70	2	1	1	0
70 - 75	0	0	0	0
> 75	0	0	0	---

GC-4	Población Expuesta (centenas)			
	Lden	Ld	Le	Ln
50 - 55	---	---	---	2
55 - 60	5	3	3	1
60 - 65	2	1	1	0
65 - 70	1	0	0	0
70 - 75	0	0	0	0
> 75	0	0	0	---

GC-23	Población Expuesta (centenas)			
	Lden	Ld	Le	Ln
50 - 55	---	---	---	24
55 - 60	41	30	30	10
60 - 65	20	13	13	3
65 - 70	7	5	5	0
70 - 75	3	1	1	0
> 75	0	0	0	---

GC-31	Población Expuesta (centenas)			
	Lden	Ld	Le	Ln
50 - 55	---	---	---	1
55 - 60	1	1	1	0
60 - 65	1	1	1	0
65 - 70	0	0	0	0
70 - 75	0	0	0	0
> 75	0	0	0	---

GC-110	Población Expuesta (centenas)			
	Lden	Ld	Le	Ln
50 - 55	---	---	---	8
55 - 60	15	11	10	4
60 - 65	7	5	5	3
65 - 70	4	2	3	0
70 - 75	3	2	2	0
> 75	0	0	0	---

LEYENDA TEMÁTICA

Nivel sonoro (dB(A))

55-60
60-65
65-70
70-75
>75

Tipos de edificio

MANZANAS

Elementos cartográficos

Eje de la carretera en estudio
Borde Viales
Curva de nivel
Otros elementos cartográficos

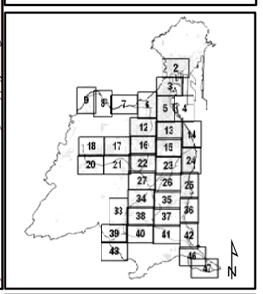

DIRECTOR DEL ESTUDIO	CONSULTOR		ESCALAS:	PLANO	FECHA	DESIGNACIÓN
Ayuntamiento de Las Palmas de Gran Canaria	AAC CENTRO DE ACÚSTICA APLICADA, S.L.	MAPAS ESTRATÉGICOS DE RUIDO AGLOMERACIÓN DE LAS PALMAS DE GRAN CANARIA TRÁFICO_VIARIO	1:5000 (0 20 40 80 120 160 200 m) UNE A3 ORIGINALES	12_1R_1_33	NOVIEMBRE 2007	MAPA DE NIVELES SONOROS. LDIA

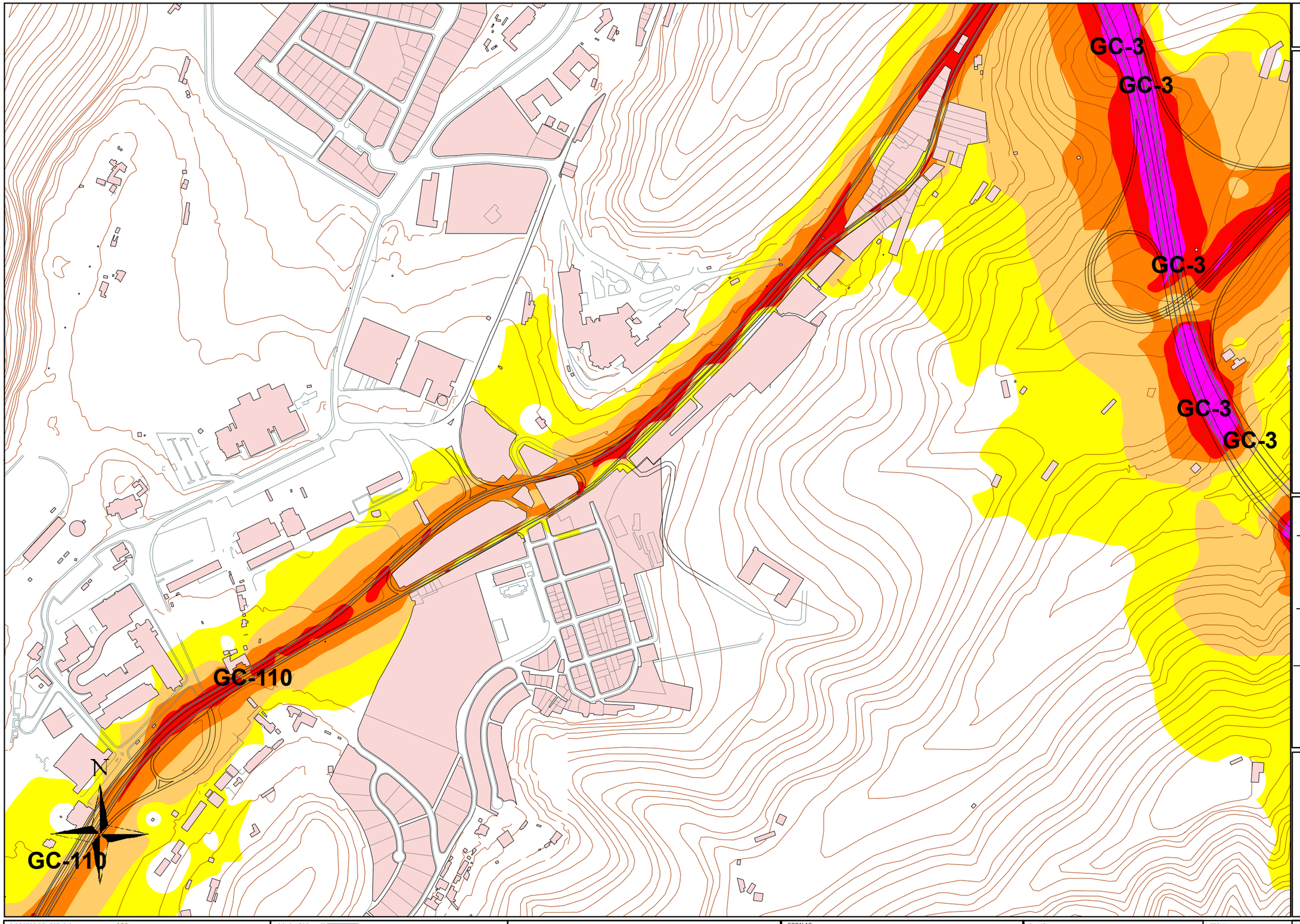

MAPA ESTRATÉGICO
GRANDES EJES VIARIOS
(CARRETERAS IMD >16000)

TABLAS DE DATOS

GC-1	Población Expuesta (centenas)			
	Lden	Ld	Le	Ln
50 - 55	---	---	---	56
55 - 60	84	56	60	47
60 - 65	52	45	48	23
65 - 70	41	27	27	19
70 - 75	19	19	19	2
> 75	19	11	10	---

GC-2	Población Expuesta (centenas)			
	Lden	Ld	Le	Ln
50 - 55	---	---	---	5
55 - 60	8	6	6	1
60 - 65	4	1	2	1
65 - 70	1	1	1	0
70 - 75	1	1	0	0
> 75	0	0	0	---

GC-3	Población Expuesta (centenas)			
	Lden	Ld	Le	Ln
50 - 55	---	---	---	12
55 - 60	31	21	20	2
60 - 65	10	4	4	0
65 - 70	2	1	1	0
70 - 75	0	0	0	0
> 75	0	0	0	---

GC-4	Población Expuesta (centenas)			
	Lden	Ld	Le	Ln
50 - 55	---	---	---	2
55 - 60	5	3	3	1
60 - 65	2	1	1	0
65 - 70	1	0	0	0
70 - 75	0	0	0	0
> 75	0	0	0	---

GC-23	Población Expuesta (centenas)			
	Lden	Ld	Le	Ln
50 - 55	---	---	---	24
55 - 60	41	30	30	10
60 - 65	20	13	13	3
65 - 70	7	5	5	0
70 - 75	3	1	1	0
> 75	0	0	0	---

GC-31	Población Expuesta (centenas)			
	Lden	Ld	Le	Ln
50 - 55	---	---	---	1
55 - 60	1	1	1	0
60 - 65	1	1	1	0
65 - 70	0	0	0	0
70 - 75	0	0	0	0
> 75	0	0	0	---

GC-110	Población Expuesta (centenas)			
	Lden	Ld	Le	Ln
50 - 55	---	---	---	8
55 - 60	15	11	10	4
60 - 65	7	5	5	3
65 - 70	4	2	3	0
70 - 75	3	2	2	0
> 75	0	0	0	---

LEYENDA TEMÁTICA

Nivel sonoro (dB(A))

- 55-60
- 60-65
- 65-70
- 70-75
- >75

Tipos de edificio

- MANZANAS

Elementos cartográficos

- Eje de la carretera en estudio
- Borde Viales
- Curva de nivel
- Otros elementos cartográficos

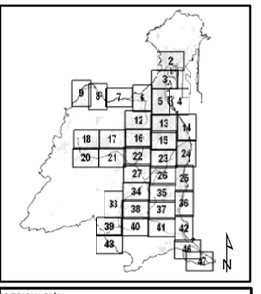

DIRECTOR DEL ESTUDIO	CONSULTOR	MAPAS ESTRATÉGICOS DE RUIDO AGLOMERACIÓN DE LAS PALMAS DE GRAN CANARIA TRÁFICO_VIARIO	ESCALAS: 1:5000 UNE A3 ORIGINALES	PLANO	FECHA	DESIGNACIÓN
Ayuntamiento de Las Palmas de Gran Canaria	AAC CENTRO DE ACÚSTICA APLICADA, S.L.		0 20 40 80 120 160 200 m	12_1R_1_34	NOVIEMBRE 2007	MAPA DE NIVELES SONOROS. LDIA

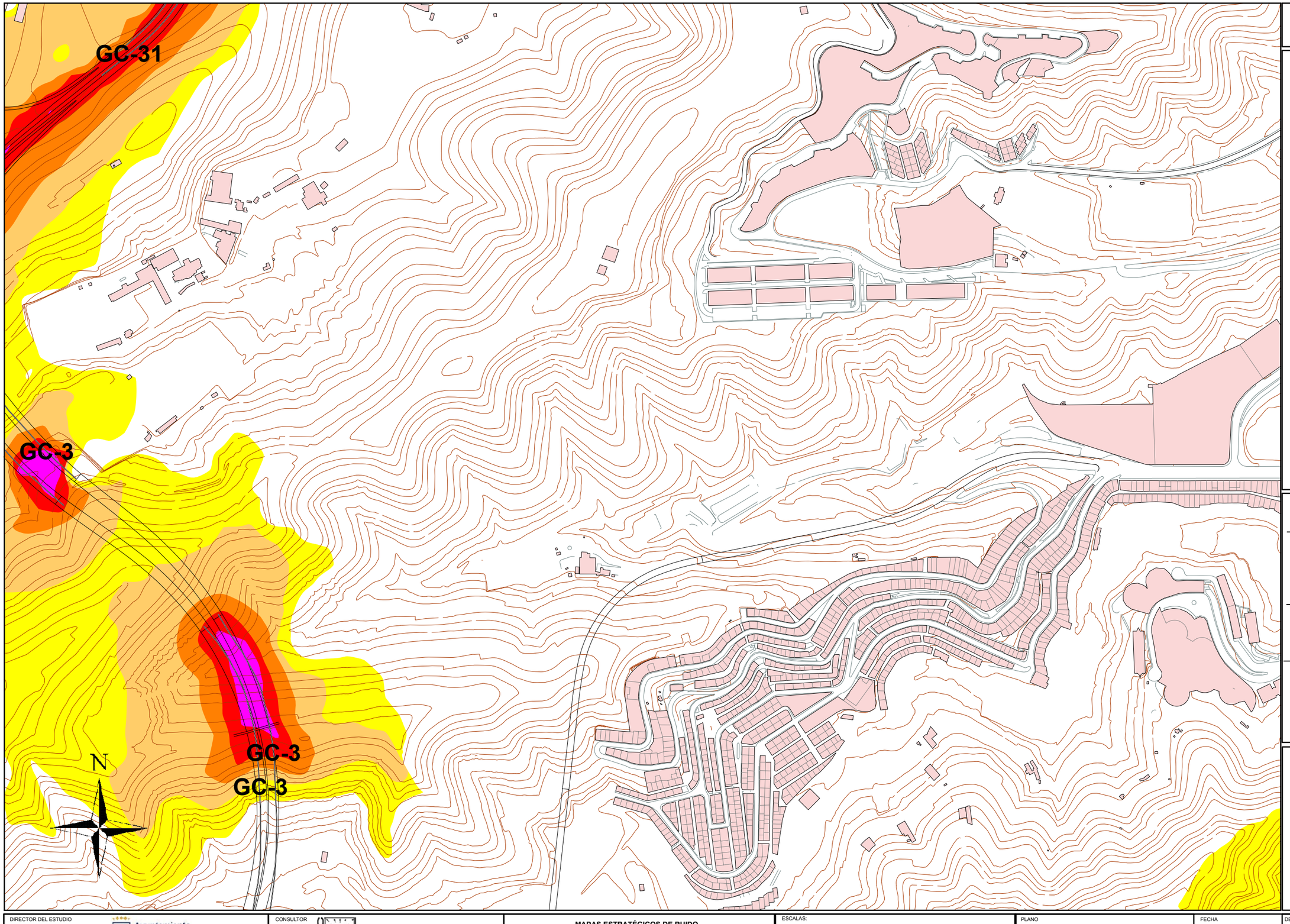

MAPA ESTRATÉGICO
GRANDES EJES VIARIOS
(CARRETERAS IMD >16000)

TABLAS DE DATOS

GC-1	Población Expuesta (centenas)			
	Lden	Ld	Le	Ln
50 - 55	---	---	---	56
55 - 60	84	56	60	47
60 - 65	52	45	48	23
65 - 70	41	27	27	19
70 - 75	19	19	19	2
> 75	19	11	10	---

GC-2	Población Expuesta (centenas)			
	Lden	Ld	Le	Ln
50 - 55	---	---	---	5
55 - 60	8	6	6	1
60 - 65	4	1	2	1
65 - 70	1	1	1	0
70 - 75	1	1	0	0
> 75	0	0	0	---

GC-3	Población Expuesta (centenas)			
	Lden	Ld	Le	Ln
50 - 55	---	---	---	12
55 - 60	31	21	20	2
60 - 65	10	4	4	0
65 - 70	2	1	1	0
70 - 75	0	0	0	0
> 75	0	0	0	---

GC-4	Población Expuesta (centenas)			
	Lden	Ld	Le	Ln
50 - 55	---	---	---	2
55 - 60	5	3	3	1
60 - 65	2	1	1	0
65 - 70	1	0	0	0
70 - 75	0	0	0	0
> 75	0	0	0	---

GC-23	Población Expuesta (centenas)			
	Lden	Ld	Le	Ln
50 - 55	---	---	---	24
55 - 60	41	30	30	10
60 - 65	20	13	13	3
65 - 70	7	5	5	0
70 - 75	3	1	1	0
> 75	0	0	0	---

GC-31	Población Expuesta (centenas)			
	Lden	Ld	Le	Ln
50 - 55	---	---	---	1
55 - 60	1	1	1	0
60 - 65	1	1	1	0
65 - 70	0	0	0	0
70 - 75	0	0	0	0
> 75	0	0	0	---

GC-110	Población Expuesta (centenas)			
	Lden	Ld	Le	Ln
50 - 55	---	---	---	8
55 - 60	15	11	10	4
60 - 65	7	5	5	3
65 - 70	4	2	3	0
70 - 75	3	2	2	0
> 75	0	0	0	---

LEYENDA TEMÁTICA

Nivel sonoro (dB(A))

- 55-60
- 60-65
- 65-70
- 70-75
- >75

Tipos de edificio

- MANZANAS

Elementos cartográficos

- Eje de la carretera en estudio
- Borde Viales
- Curva de nivel
- Otros elementos cartográficos

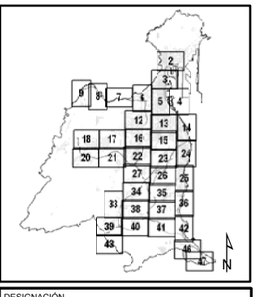

DIRECTOR DEL ESTUDIO	CONSULTOR	MAPAS ESTRATÉGICOS DE RUIDO AGLOMERACIÓN DE LAS PALMAS DE GRAN CANARIA TRÁFICO_VIARIO	ESCALAS: 1:5000 0 20 40 80 120 160 200 m UNE A3 ORIGINALES	PLANO 12_1R_1_35	FECHA NOVIEMBRE 2007	DESIGNACIÓN MAPA DE NIVELES SONOROS. LDIA
Ayuntamiento de Las Palmas de Gran Canaria	AAC CENTRO DE ACÚSTICA APLICADA, S.L.					

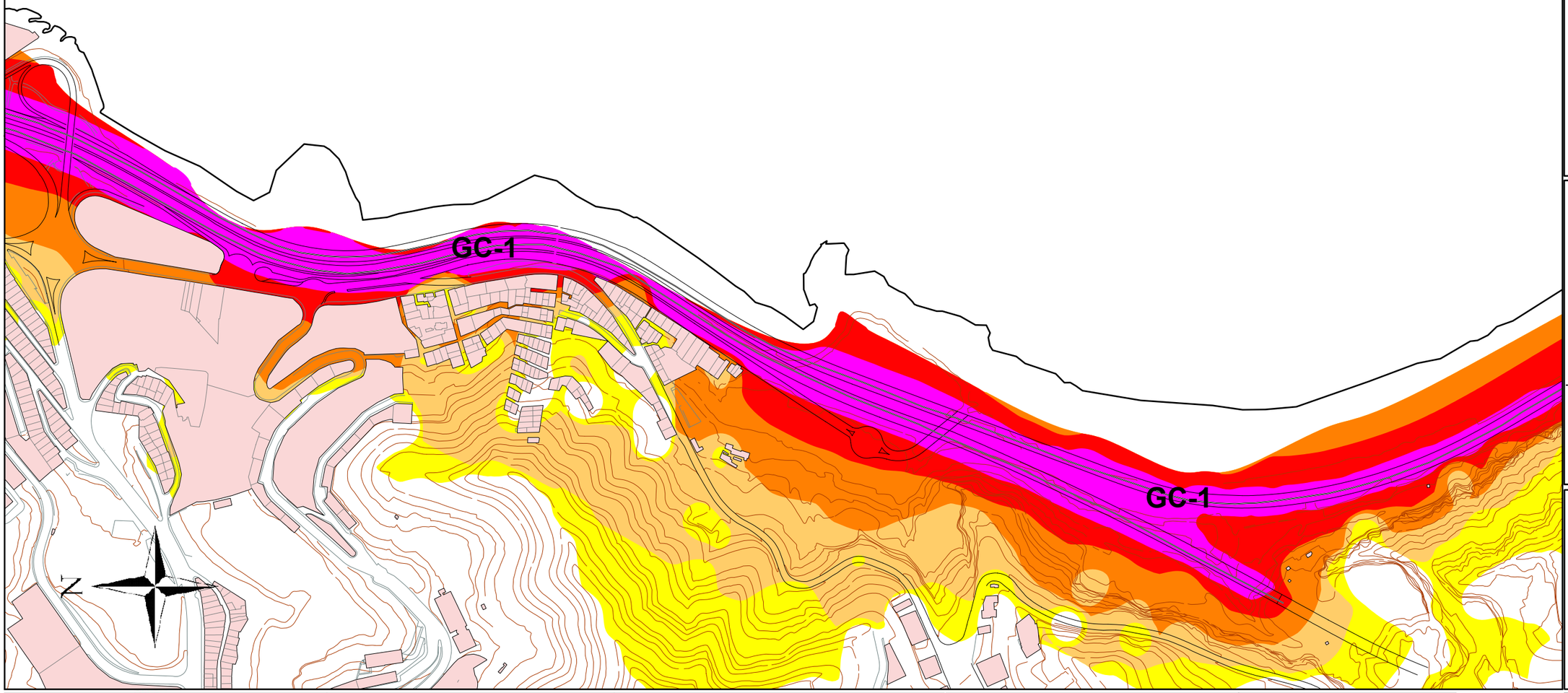

MAPA ESTRATÉGICO
GRANDES EJES VIARIOS
(CARRETERAS IMD >16000)

TABLAS DE DATOS

GC-1	Población Expuesta (centenas)			
	Lden	Ld	Le	Ln
50 - 55	---	---	---	56
55 - 60	84	56	60	47
60 - 65	52	45	48	23
65 - 70	41	27	27	19
70 - 75	19	19	19	2
> 75	19	11	10	---

GC-2	Población Expuesta (centenas)			
	Lden	Ld	Le	Ln
50 - 55	---	---	---	5
55 - 60	8	6	6	1
60 - 65	4	1	2	1
65 - 70	1	1	1	0
70 - 75	1	1	0	0
> 75	0	0	0	---

GC-3	Población Expuesta (centenas)			
	Lden	Ld	Le	Ln
50 - 55	---	---	---	12
55 - 60	31	21	20	2
60 - 65	10	4	4	0
65 - 70	2	1	1	0
70 - 75	0	0	0	0
> 75	0	0	0	---

GC-4	Población Expuesta (centenas)			
	Lden	Ld	Le	Ln
50 - 55	---	---	---	2
55 - 60	5	3	3	1
60 - 65	2	1	1	0
65 - 70	1	0	0	0
70 - 75	0	0	0	0
> 75	0	0	0	---

GC-23	Población Expuesta (centenas)			
	Lden	Ld	Le	Ln
50 - 55	---	---	---	24
55 - 60	41	30	30	10
60 - 65	20	13	13	3
65 - 70	7	5	5	0
70 - 75	3	1	1	0
> 75	0	0	0	---

GC-31	Población Expuesta (centenas)			
	Lden	Ld	Le	Ln
50 - 55	---	---	---	1
55 - 60	1	1	1	0
60 - 65	1	1	1	0
65 - 70	0	0	0	0
70 - 75	0	0	0	0
> 75	0	0	0	---

GC-110	Población Expuesta (centenas)			
	Lden	Ld	Le	Ln
50 - 55	---	---	---	8
55 - 60	15	11	10	4
60 - 65	7	5	5	3
65 - 70	4	2	3	0
70 - 75	3	2	2	0
> 75	0	0	0	---

LEYENDA TEMÁTICA

Nivel sonoro (dB(A))

- 55-60
- 60-65
- 65-70
- 70-75
- >75

Tipos de edificio

- MANZANAS

Elementos cartográficos

- Eje de la carretera en estudio
- Borde Viales
- Curva de nivel
- Otros elementos cartográficos

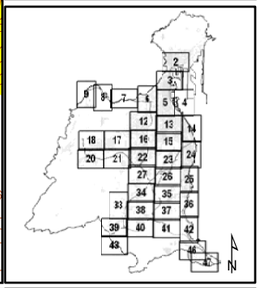

DIRECTOR DEL ESTUDIO: Ayuntamiento de Las Palmas de Gran Canaria	CONSULTOR: AAC CENTRO DE ACÚSTICA APLICADA, S.L.	**MAPAS ESTRATÉGICOS DE RUIDO** **AGLOMERACIÓN DE LAS PALMAS DE GRAN CANARIA** **TRÁFICO_VIARIO**	ESCALAS: 1:5000 (0 20 40 80 120 160 200 m) UNE A3 ORIGINALES	PLANO: 12_1R_1_36	FECHA: NOVIEMBRE 2007	DESIGNACIÓN: MAPA DE NIVELES SONOROS. LDIA

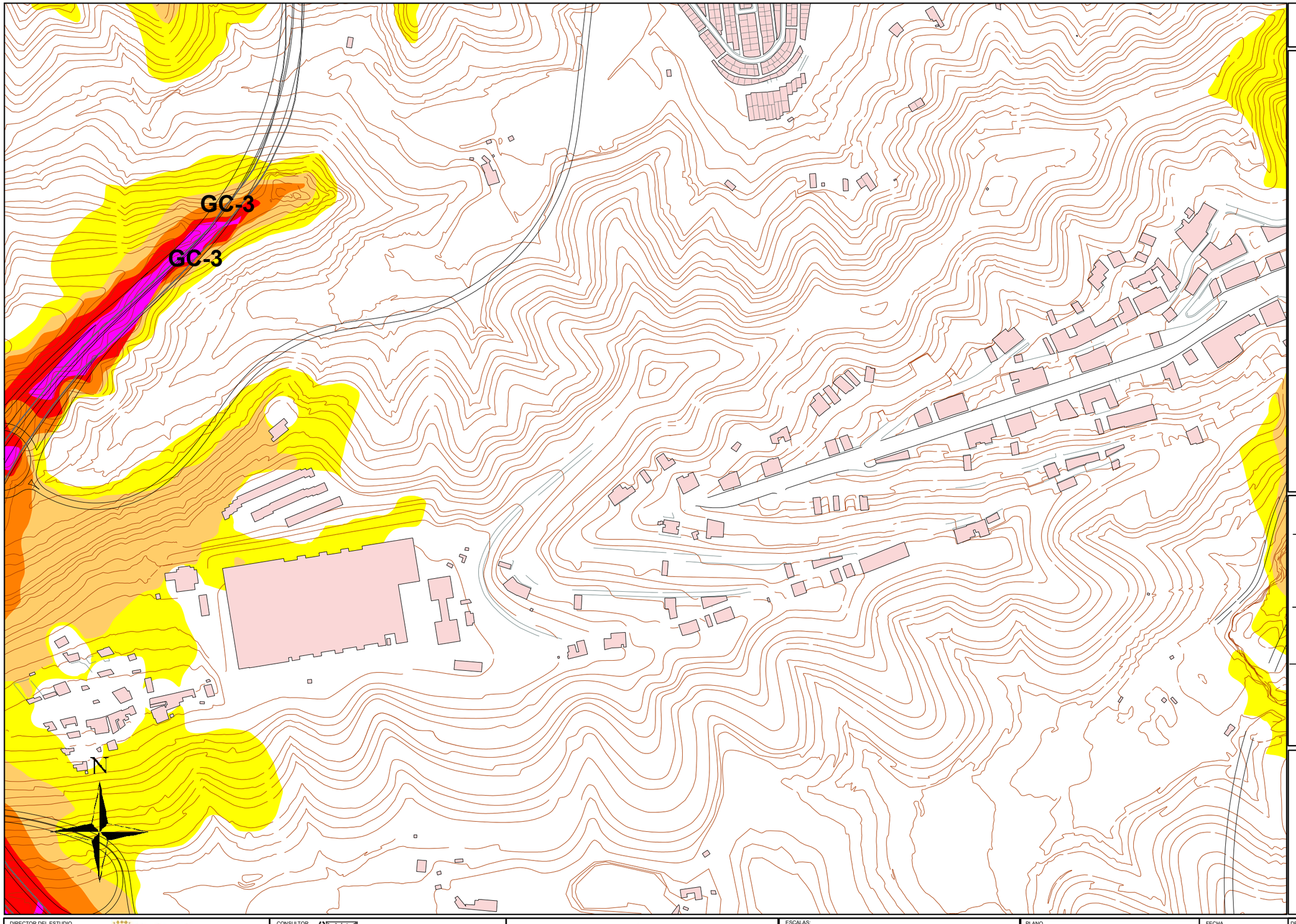

MAPA ESTRATÉGICO
GRANDES EJES VIARIOS
(CARRETERAS IMD >16000)

TABLAS DE DATOS

GC-1	Población Expuesta (centenas)			
	Lden	Ld	Le	Ln
50 - 55	---	---	---	56
55 - 60	84	56	60	47
60 - 65	52	45	48	23
65 - 70	41	27	27	19
70 - 75	19	19	19	2
> 75	19	11	10	---

GC-2	Población Expuesta (centenas)			
	Lden	Ld	Le	Ln
50 - 55	---	---	---	5
55 - 60	8	6	6	1
60 - 65	4	1	2	1
65 - 70	1	1	1	0
70 - 75	1	1	0	0
> 75	0	0	0	---

GC-3	Población Expuesta (centenas)			
	Lden	Ld	Le	Ln
50 - 55	---	---	---	12
55 - 60	31	21	20	2
60 - 65	10	4	4	0
65 - 70	2	1	1	0
70 - 75	0	0	0	0
> 75	0	0	0	---

GC-4	Población Expuesta (centenas)			
	Lden	Ld	Le	Ln
50 - 55	---	---	---	2
55 - 60	5	3	3	1
60 - 65	2	1	1	0
65 - 70	1	0	0	0
70 - 75	0	0	0	0
> 75	0	0	0	---

GC-23	Población Expuesta (centenas)			
	Lden	Ld	Le	Ln
50 - 55	---	---	---	24
55 - 60	41	30	30	10
60 - 65	20	13	13	3
65 - 70	7	5	5	0
70 - 75	3	1	1	0
> 75	0	0	0	---

GC-31	Población Expuesta (centenas)			
	Lden	Ld	Le	Ln
50 - 55	---	---	---	1
55 - 60	1	1	1	0
60 - 65	1	1	1	0
65 - 70	0	0	0	0
70 - 75	0	0	0	0
> 75	0	0	0	---

GC-110	Población Expuesta (centenas)			
	Lden	Ld	Le	Ln
50 - 55	---	---	---	8
55 - 60	15	11	10	4
60 - 65	7	5	5	3
65 - 70	4	2	3	0
70 - 75	3	2	2	0
> 75	0	0	0	---

LEYENDA TEMÁTICA

Nivel sonoro (dB(A))

- 55-60
- 60-65
- 65-70
- 70-75
- >75

Tipos de edificio

- MANZANAS

Elementos cartográficos

- Eje de la carretera en estudio
- Borde Viales
- Curva de nivel
- Otros elementos cartográficos

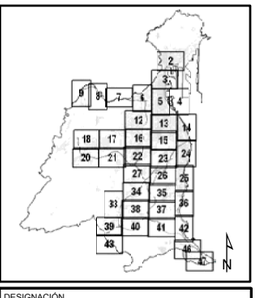

DIRECTOR DEL ESTUDIO: Ayuntamiento de Las Palmas de Gran Canaria	CONSULTOR: AAC CENTRO DE ACÚSTICA APLICADA, S.L.	MAPAS ESTRATÉGICOS DE RUIDO AGLOMERACIÓN DE LAS PALMAS DE GRAN CANARIA TRÁFICO_VIARIO	ESCALAS: 1:5000 (UNE A3 ORIGINALES) 0 20 40 80 120 160 200 m	PLANO: 12_1R_1_37	FECHA: NOVIEMBRE 2007	DESIGNACIÓN: MAPA DE NIVELES SONOROS. LDIA

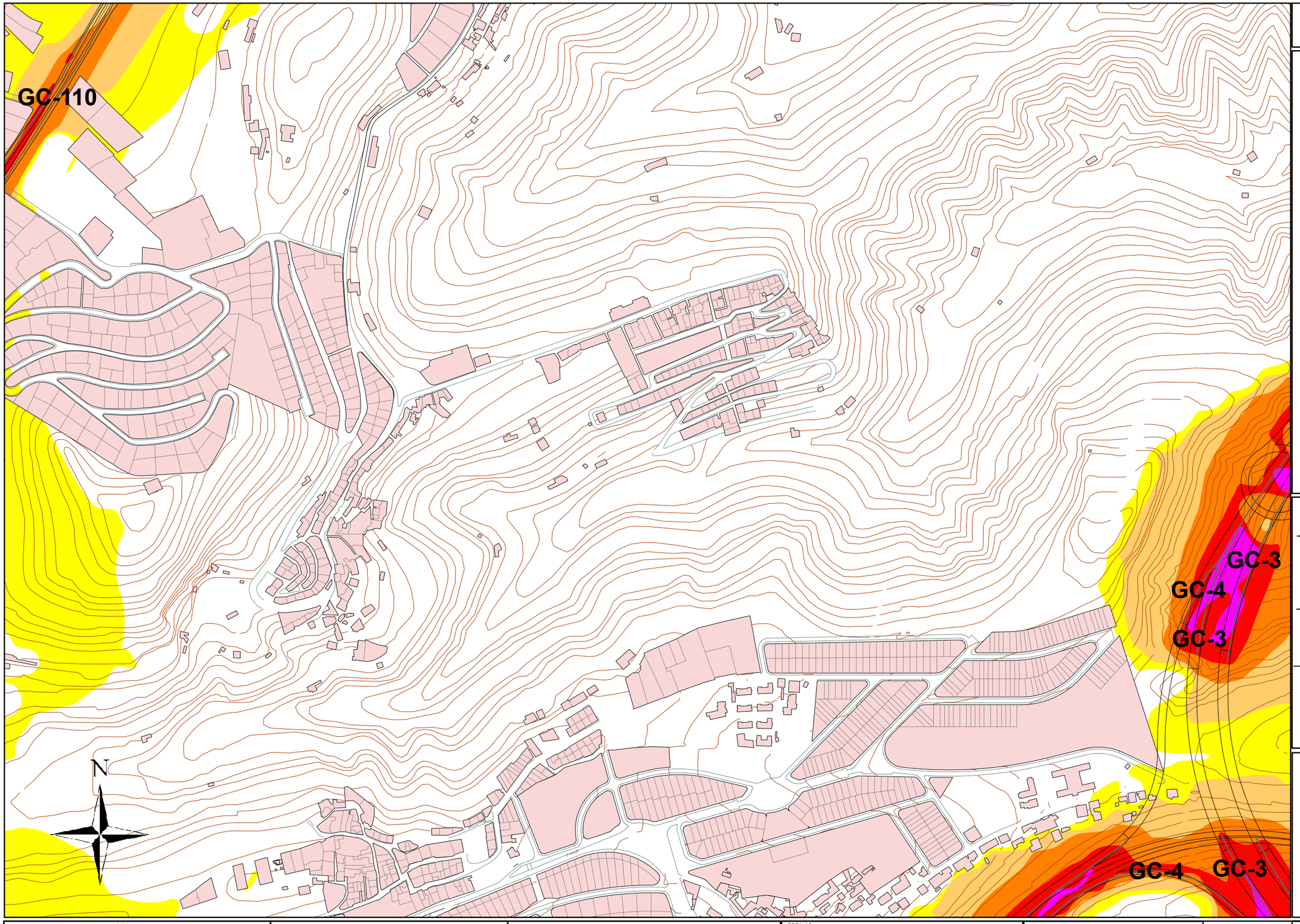

MAPA ESTRATÉGICO
GRANDES EJES VIARIOS
(CARRETERAS IMD >16000)

TABLAS DE DATOS

GC-1	Población Expuesta (centenas)			
	Lden	Ld	Le	Ln
50 - 55	---	---	---	56
55 - 60	84	56	60	47
60 - 65	52	45	48	23
65 - 70	41	27	27	19
70 - 75	19	19	19	2
> 75	19	11	10	---

GC-2	Población Expuesta (centenas)			
	Lden	Ld	Le	Ln
50 - 55	---	---	---	5
55 - 60	8	6	6	1
60 - 65	4	1	2	1
65 - 70	1	1	1	0
70 - 75	1	1	0	0
> 75	0	0	0	---

GC-3	Población Expuesta (centenas)			
	Lden	Ld	Le	Ln
50 - 55	---	---	---	12
55 - 60	31	21	20	2
60 - 65	10	4	4	0
65 - 70	2	1	1	0
70 - 75	0	0	0	0
> 75	0	0	0	---

GC-4	Población Expuesta (centenas)			
	Lden	Ld	Le	Ln
50 - 55	---	---	---	2
55 - 60	5	3	3	1
60 - 65	2	1	1	0
65 - 70	1	0	0	0
70 - 75	0	0	0	0
> 75	0	0	0	---

GC-23	Población Expuesta (centenas)			
	Lden	Ld	Le	Ln
50 - 55	---	---	---	24
55 - 60	41	30	30	10
60 - 65	20	13	13	3
65 - 70	7	5	5	0
70 - 75	3	1	1	0
> 75	0	0	0	---

GC-31	Población Expuesta (centenas)			
	Lden	Ld	Le	Ln
50 - 55	---	---	---	1
55 - 60	1	1	1	0
60 - 65	1	1	1	0
65 - 70	0	0	0	0
70 - 75	0	0	0	0
> 75	0	0	0	---

GC-110	Población Expuesta (centenas)			
	Lden	Ld	Le	Ln
50 - 55	---	---	---	8
55 - 60	15	11	10	4
60 - 65	7	5	5	3
65 - 70	4	2	3	0
70 - 75	3	2	2	0
> 75	0	0	0	---

LEYENDA TEMÁTICA

Nivel sonoro (dB(A))

- 55-60
- 60-65
- 65-70
- 70-75
- >75

Tipos de edificio

- MANZANAS

Elementos cartográficos

- Eje de la carretera en estudio
- Borde Viales
- Curva de nivel
- Otros elementos cartográficos

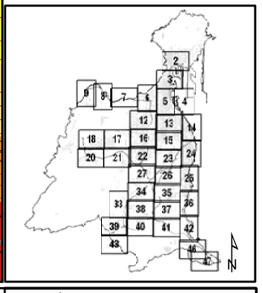

DIRECTOR DEL ESTUDIO: Ayuntamiento de Las Palmas de Gran Canaria	CONSULTOR: AAC CENTRO DE ACÚSTICA APLICADA, S.L.	MAPAS ESTRATÉGICOS DE RUIDO AGLOMERACIÓN DE LAS PALMAS DE GRAN CANARIA TRÁFICO_VIARIO	ESCALAS: 1:5000 (0 20 40 80 120 160 200 m) UNE A3 ORIGINALES	PLANO: 12_1R_1_38	FECHA: NOVIEMBRE 2007	DESIGNACIÓN: MAPA DE NIVELES SONOROS. LDIA

GC-110

GC-110

GC-4 GC-4

GC-4

GC-4

GC-4

N

MAPA ESTRATÉGICO
GRANDES EJES VIARIOS
(CARRETERAS IMD >16000)

TABLAS DE DATOS

GC-1	Población Expuesta (centenas)			
	Lden	Ld	Le	Ln
50 - 55	---	---	---	56
55 - 60	84	56	60	47
60 - 65	52	45	48	23
65 - 70	41	27	27	19
70 - 75	19	19	19	2
> 75	19	11	10	---

GC-2	Población Expuesta (centenas)			
	Lden	Ld	Le	Ln
50 - 55	---	---	---	5
55 - 60	8	6	6	1
60 - 65	4	1	2	1
65 - 70	1	1	1	0
70 - 75	1	1	0	0
> 75	0	0	0	---

GC-3	Población Expuesta (centenas)			
	Lden	Ld	Le	Ln
50 - 55	---	---	---	12
55 - 60	31	21	20	2
60 - 65	10	4	4	0
65 - 70	2	1	1	0
70 - 75	0	0	0	0
> 75	0	0	0	---

GC-4	Población Expuesta (centenas)			
	Lden	Ld	Le	Ln
50 - 55	---	---	---	2
55 - 60	5	3	3	1
60 - 65	2	1	1	0
65 - 70	1	0	0	0
70 - 75	0	0	0	0
> 75	0	0	0	---

GC-23	Población Expuesta (centenas)			
	Lden	Ld	Le	Ln
50 - 55	---	---	---	24
55 - 60	41	30	30	10
60 - 65	20	13	13	3
65 - 70	7	5	5	0
70 - 75	3	1	1	0
> 75	0	0	0	---

GC-31	Población Expuesta (centenas)			
	Lden	Ld	Le	Ln
50 - 55	---	---	---	1
55 - 60	1	1	1	0
60 - 65	1	1	1	0
65 - 70	0	0	0	0
70 - 75	0	0	0	0
> 75	0	0	0	---

GC-110	Población Expuesta (centenas)			
	Lden	Ld	Le	Ln
50 - 55	---	---	---	8
55 - 60	15	11	10	4
60 - 65	7	5	5	3
65 - 70	4	2	3	0
70 - 75	3	2	2	0
> 75	0	0	0	---

LEYENDA TEMÁTICA

Nivel sonoro (dB(A))

- 55-60
- 60-65
- 65-70
- 70-75
- >75

Tipos de edificio

- MANZANAS

Elementos cartográficos

- Eje de la carretera en estudio
- Borde Viales
- Curva de nivel
- Otros elementos cartográficos

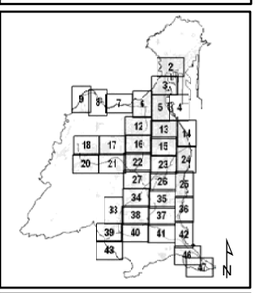

DIRECTOR DEL ESTUDIO	CONSULTOR	MAPAS ESTRATÉGICOS DE RUIDO AGLOMERACIÓN DE LAS PALMAS DE GRAN CANARIA TRÁFICO_VIARIO	ESCALAS: 1:5000 (0 20 40 80 120 160 200 m) UNE A3 ORIGINALES	PLANO	FECHA	DESIGNACIÓN
Ayuntamiento de Las Palmas de Gran Canaria	AAC CENTRO DE ACÚSTICA APLICADA, S.L.			12_1R_1_39	NOVIEMBRE 2007	MAPA DE NIVELES SONOROS. LDIA

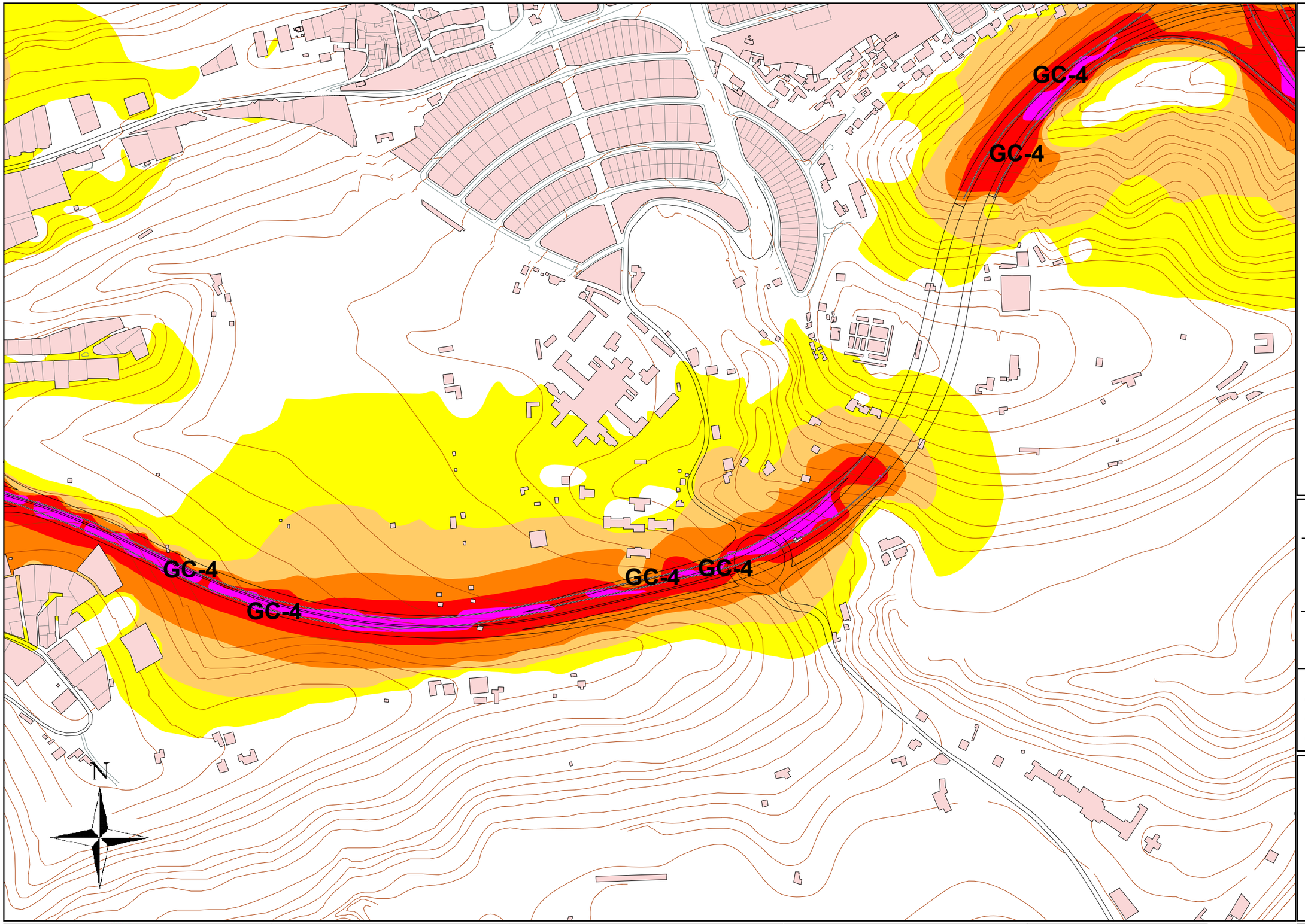

MAPA ESTRATÉGICO
GRANDES EJES VIARIOS
(CARRETERAS IMD >16000)

TABLAS DE DATOS

GC-1	Población Expuesta (centenas)			
	Lden	Ld	Le	Ln
50 - 55	---	---	---	56
55 - 60	84	56	60	47
60 - 65	52	45	48	23
65 - 70	41	27	27	19
70 - 75	19	19	19	2
> 75	19	11	10	---

GC-2	Población Expuesta (centenas)			
	Lden	Ld	Le	Ln
50 - 55	---	---	---	5
55 - 60	8	6	6	1
60 - 65	4	1	2	1
65 - 70	1	1	1	0
70 - 75	1	1	0	0
> 75	0	0	0	---

GC-3	Población Expuesta (centenas)			
	Lden	Ld	Le	Ln
50 - 55	---	---	---	12
55 - 60	31	21	20	2
60 - 65	10	4	4	0
65 - 70	2	1	1	0
70 - 75	0	0	0	0
> 75	0	0	0	---

GC-4	Población Expuesta (centenas)			
	Lden	Ld	Le	Ln
50 - 55	---	---	---	2
55 - 60	5	3	3	1
60 - 65	2	1	1	0
65 - 70	1	0	0	0
70 - 75	0	0	0	0
> 75	0	0	0	---

GC-23	Población Expuesta (centenas)			
	Lden	Ld	Le	Ln
50 - 55	---	---	---	24
55 - 60	41	30	30	10
60 - 65	20	13	13	3
65 - 70	7	5	5	0
70 - 75	3	1	1	0
> 75	0	0	0	---

GC-31	Población Expuesta (centenas)			
	Lden	Ld	Le	Ln
50 - 55	---	---	---	1
55 - 60	1	1	1	0
60 - 65	1	1	1	0
65 - 70	0	0	0	0
70 - 75	0	0	0	0
> 75	0	0	0	---

GC-110	Población Expuesta (centenas)			
	Lden	Ld	Le	Ln
50 - 55	---	---	---	8
55 - 60	15	11	10	4
60 - 65	7	5	5	3
65 - 70	4	2	3	0
70 - 75	3	2	2	0
> 75	0	0	0	---

LEYENDA TEMÁTICA

Nivel sonoro (dB(A))

- 55-60
- 60-65
- 65-70
- 70-75
- >75

Tipos de edificio

- MANZANAS

Elementos cartográficos

- Eje de la carretera en estudio
- Borde Viales
- Curva de nivel
- Otros elementos cartográficos

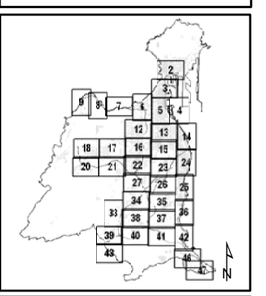

DIRECTOR DEL ESTUDIO	CONSULTOR	MAPAS ESTRATÉGICOS DE RUIDO AGLOMERACIÓN DE LAS PALMAS DE GRAN CANARIA TRÁFICO_VIARIO	ESCALAS: 1:5000 (0 20 40 80 120 160 200 m) UNE A3 ORIGINALES	PLANO	FECHA	DESIGNACIÓN
Ayuntamiento de Las Palmas de Gran Canaria	AAC CENTRO DE ACÚSTICA APLICADA, S.L.			12_1R_1_40	NOVIEMBRE 2007	MAPA DE NIVELES SONOROS. LDIA

GC-4

GC-3

GC-3

GC-3

GC-3

GC-3

GC-3

N

MAPA ESTRATÉGICO
GRANDES EJES VIARIOS
(CARRETERAS IMD >16000)

TABLAS DE DATOS

GC-1	Población Expuesta (centenas)			
	Lden	Ld	Le	Ln
50 - 55	---	---	---	56
55 - 60	84	56	60	47
60 - 65	52	45	48	23
65 - 70	41	27	27	19
70 - 75	19	19	19	2
> 75	19	11	10	---

GC-2	Población Expuesta (centenas)			
	Lden	Ld	Le	Ln
50 - 55	---	---	---	5
55 - 60	8	6	6	1
60 - 65	4	1	2	1
65 - 70	1	1	1	0
70 - 75	1	1	0	0
> 75	0	0	0	---

GC-3	Población Expuesta (centenas)			
	Lden	Ld	Le	Ln
50 - 55	---	---	---	12
55 - 60	31	21	20	2
60 - 65	10	4	4	0
65 - 70	2	1	1	0
70 - 75	0	0	0	0
> 75	0	0	0	---

GC-4	Población Expuesta (centenas)			
	Lden	Ld	Le	Ln
50 - 55	---	---	---	2
55 - 60	5	3	3	1
60 - 65	2	1	1	0
65 - 70	1	0	0	0
70 - 75	0	0	0	0
> 75	0	0	0	---

GC-23	Población Expuesta (centenas)			
	Lden	Ld	Le	Ln
50 - 55	---	---	---	24
55 - 60	41	30	30	10
60 - 65	20	13	13	3
65 - 70	7	5	5	0
70 - 75	3	1	1	0
> 75	0	0	0	---

GC-31	Población Expuesta (centenas)			
	Lden	Ld	Le	Ln
50 - 55	---	---	---	1
55 - 60	1	1	1	0
60 - 65	1	1	1	0
65 - 70	0	0	0	0
70 - 75	0	0	0	0
> 75	0	0	0	---

GC-110	Población Expuesta (centenas)			
	Lden	Ld	Le	Ln
50 - 55	---	---	---	8
55 - 60	15	11	10	4
60 - 65	7	5	5	3
65 - 70	4	2	3	0
70 - 75	3	2	2	0
> 75	0	0	0	---

LEYENDA TEMÁTICA

Nivel sonoro (dB(A))

- 55-60
- 60-65
- 65-70
- 70-75
- >75

Tipos de edificio

- MANZANAS

Elementos cartográficos

- Eje de la carretera en estudio
- Borde Viales
- Curva de nivel
- Otros elementos cartográficos

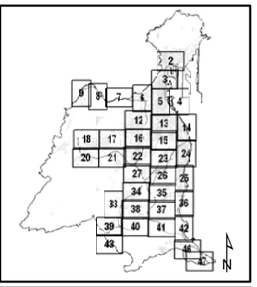

DIRECTOR DEL ESTUDIO: Ayuntamiento de Las Palmas de Gran Canaria

CONSULTOR: AAC CENTRO DE ACÚSTICA APLICADA, S.L.

MAPAS ESTRATÉGICOS DE RUIDO
AGLOMERACIÓN DE LAS PALMAS DE GRAN CANARIA
TRÁFICO_VIARIO

ESCALAS: 1:5000 (0 20 40 80 120 160 200 m)
UNE A3 ORIGINALES

PLANO: 12_1R_1_41

FECHA: NOVIEMBRE 2007

DESIGNACIÓN: MAPA DE NIVELES SONOROS. LDIA

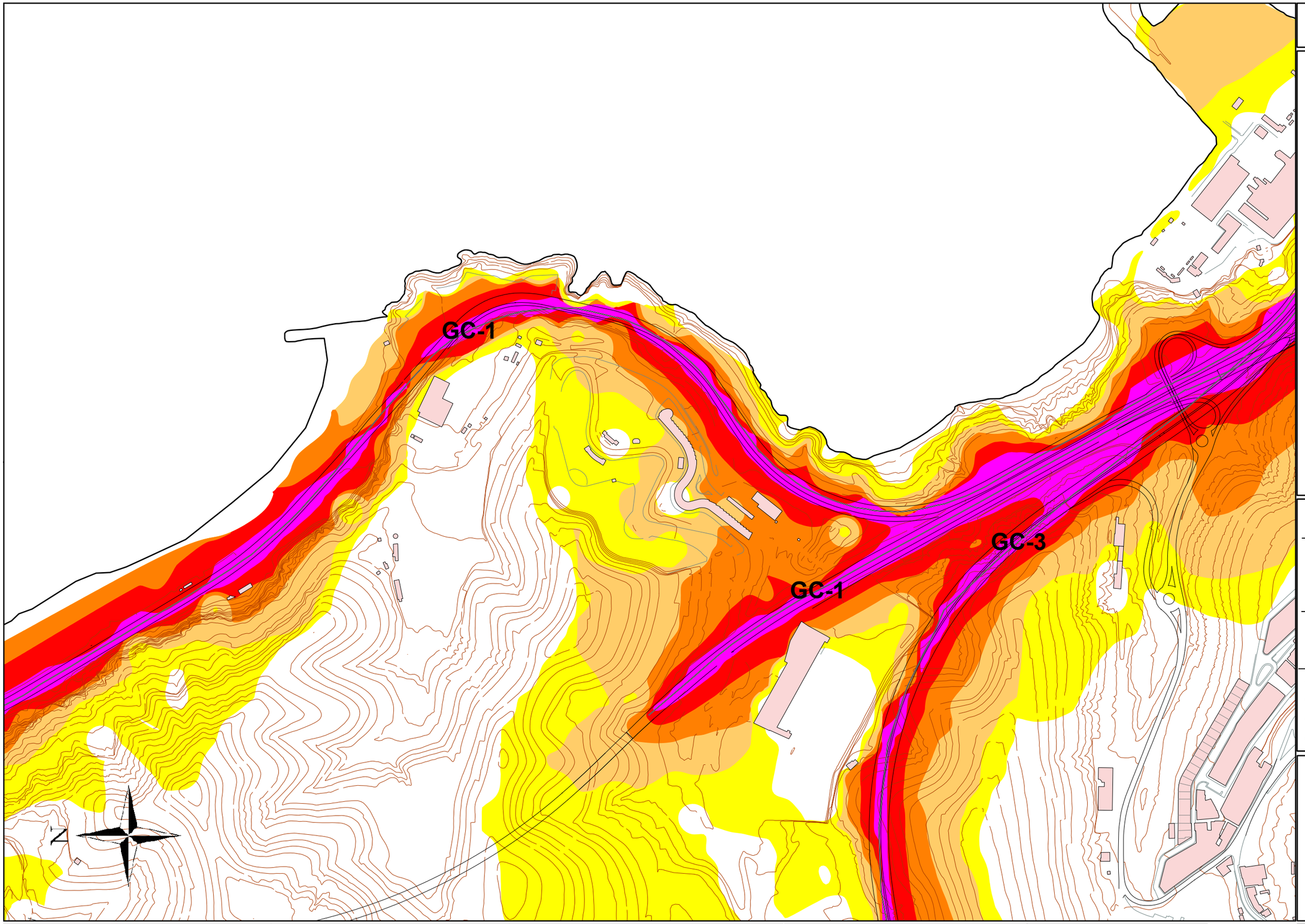

MAPA ESTRATÉGICO
GRANDES EJES VIARIOS
(CARRETERAS IMD >16000)

TABLAS DE DATOS

GC-1	Población Expuesta (centenas)			
	Lden	Ld	Le	Ln
50 - 55	---	---	---	56
55 - 60	84	56	60	47
60 - 65	52	45	48	23
65 - 70	41	27	27	19
70 - 75	19	19	19	2
> 75	19	11	10	---

GC-2	Población Expuesta (centenas)			
	Lden	Ld	Le	Ln
50 - 55	---	---	---	5
55 - 60	8	6	6	1
60 - 65	4	1	2	1
65 - 70	1	1	1	0
70 - 75	1	1	0	0
> 75	0	0	0	---

GC-3	Población Expuesta (centenas)			
	Lden	Ld	Le	Ln
50 - 55	---	---	---	12
55 - 60	31	21	20	2
60 - 65	10	4	4	0
65 - 70	2	1	1	0
70 - 75	0	0	0	0
> 75	0	0	0	---

GC-4	Población Expuesta (centenas)			
	Lden	Ld	Le	Ln
50 - 55	---	---	---	2
55 - 60	5	3	3	1
60 - 65	2	1	1	0
65 - 70	1	0	0	0
70 - 75	0	0	0	0
> 75	0	0	0	---

GC-23	Población Expuesta (centenas)			
	Lden	Ld	Le	Ln
50 - 55	---	---	---	24
55 - 60	41	30	30	10
60 - 65	20	13	13	3
65 - 70	7	5	5	0
70 - 75	3	1	1	0
> 75	0	0	0	---

GC-31	Población Expuesta (centenas)			
	Lden	Ld	Le	Ln
50 - 55	---	---	---	1
55 - 60	1	1	1	0
60 - 65	1	1	1	0
65 - 70	0	0	0	0
70 - 75	0	0	0	0
> 75	0	0	0	---

GC-110	Población Expuesta (centenas)			
	Lden	Ld	Le	Ln
50 - 55	---	---	---	8
55 - 60	15	11	10	4
60 - 65	7	5	5	3
65 - 70	4	2	3	0
70 - 75	3	2	2	0
> 75	0	0	0	---

LEYENDA TEMÁTICA

Nivel sonoro (dB(A))

55-60
60-65
65-70
70-75
>75

Tipos de edificio

MANZANAS

Elementos cartográficos

Eje de la carretera en estudio
Borde Viales
Curva de nivel
Otros elementos cartográficos

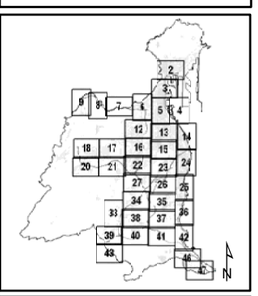

DIRECTOR DEL ESTUDIO	CONSULTOR		ESCALAS:	PLANO	FECHA	DESIGNACIÓN
Ayuntamiento de Las Palmas de Gran Canaria	AAC CENTRO DE ACÚSTICA APLICADA, S.L.	MAPAS ESTRATÉGICOS DE RUIDO AGLOMERACIÓN DE LAS PALMAS DE GRAN CANARIA TRÁFICO_VIARIO	1:5000 0 20 40 80 120 160 200 m UNE A3 ORIGINALES	12_1R_1_42	NOVIEMBRE 2007	MAPA DE NIVELES SONOROS. LDIA

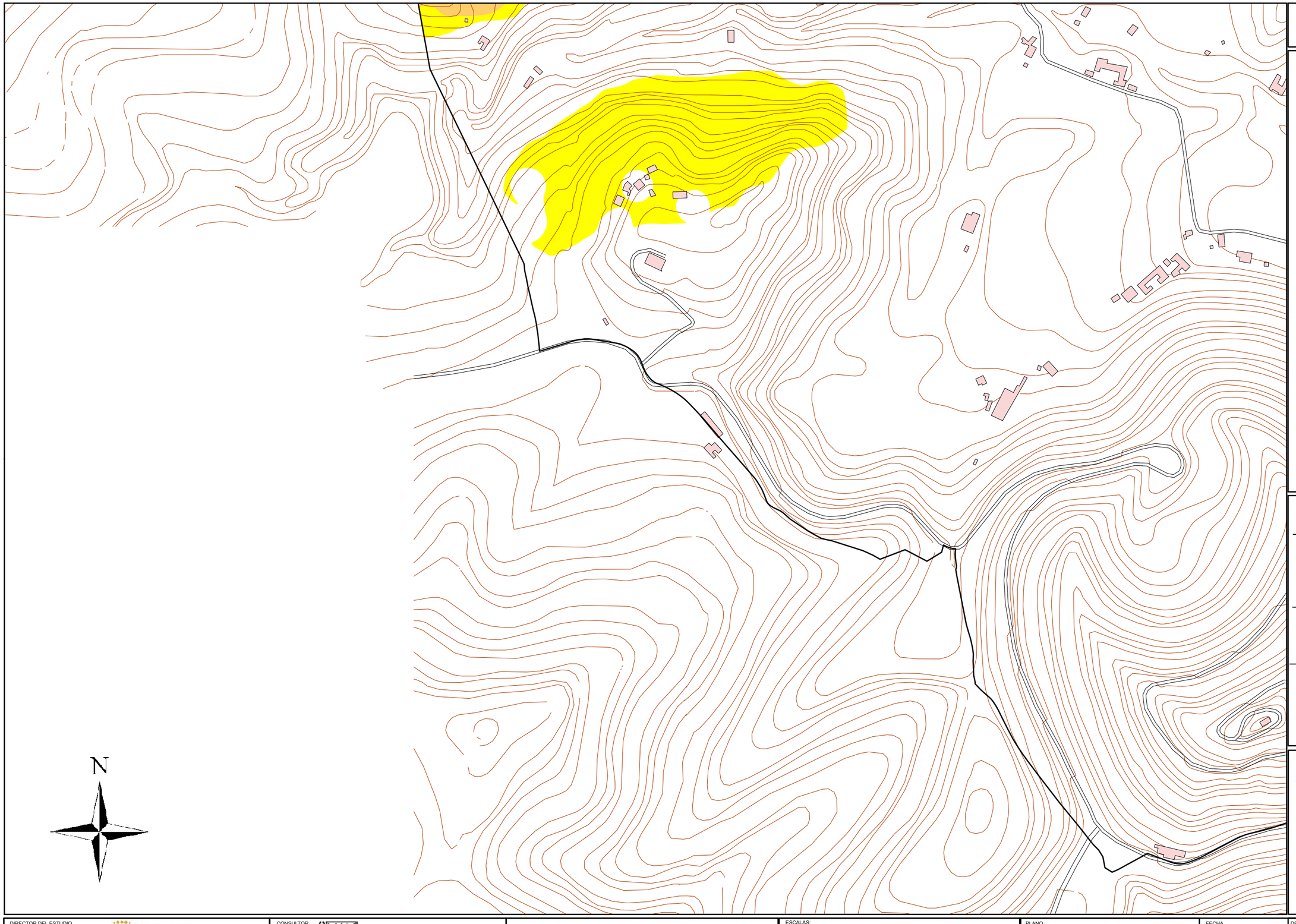

MAPA ESTRATÉGICO
GRANDES EJES VIARIOS
(CARRETERAS IMD >16000)

TABLAS DE DATOS

GC-1	Población Expuesta (centenas)			
	Lden	Ld	Le	Ln
50 - 55	---	---	---	56
55 - 60	84	56	60	47
60 - 65	52	45	48	23
65 - 70	41	27	27	19
70 - 75	19	19	19	2
> 75	19	11	10	---

GC-2	Población Expuesta (centenas)			
	Lden	Ld	Le	Ln
50 - 55	---	---	---	5
55 - 60	8	6	6	1
60 - 65	4	1	2	1
65 - 70	1	1	1	0
70 - 75	1	1	0	0
> 75	0	0	0	---

GC-3	Población Expuesta (centenas)			
	Lden	Ld	Le	Ln
50 - 55	---	---	---	12
55 - 60	31	21	20	2
60 - 65	10	4	4	0
65 - 70	2	1	1	0
70 - 75	0	0	0	0
> 75	0	0	0	---

GC-4	Población Expuesta (centenas)			
	Lden	Ld	Le	Ln
50 - 55	---	---	---	2
55 - 60	5	3	3	1
60 - 65	2	1	1	0
65 - 70	1	0	0	0
70 - 75	0	0	0	0
> 75	0	0	0	---

GC-23	Población Expuesta (centenas)			
	Lden	Ld	Le	Ln
50 - 55	---	---	---	24
55 - 60	41	30	30	10
60 - 65	20	13	13	3
65 - 70	7	5	5	0
70 - 75	3	1	1	0
> 75	0	0	0	---

GC-31	Población Expuesta (centenas)			
	Lden	Ld	Le	Ln
50 - 55	---	---	---	1
55 - 60	1	1	1	0
60 - 65	1	1	1	0
65 - 70	0	0	0	0
70 - 75	0	0	0	0
> 75	0	0	0	---

GC-110	Población Expuesta (centenas)			
	Lden	Ld	Le	Ln
50 - 55	---	---	---	8
55 - 60	15	11	10	4
60 - 65	7	5	5	3
65 - 70	4	2	3	0
70 - 75	3	2	2	0
> 75	0	0	0	---

LEYENDA TEMÁTICA

Nivel sonoro (dB(A))

- 55-60
- 60-65
- 65-70
- 70-75
- >75

Tipos de edificio

- MANZANAS

Elementos cartográficos

- Eje de la carretera en estudio
- Borde Viales
- Curva de nivel
- Otros elementos cartográficos

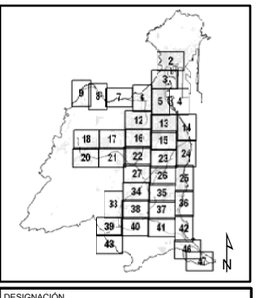

DIRECTOR DEL ESTUDIO	CONSULTOR		ESCALAS:	PLANO	FECHA	DESIGNACIÓN
Ayuntamiento de Las Palmas de Gran Canaria	AAC CENTRO DE ACÚSTICA APLICADA, S.L.	MAPAS ESTRATÉGICOS DE RUIDO AGLOMERACIÓN DE LAS PALMAS DE GRAN CANARIA TRÁFICO_VIARIO	1:5000 UNE A3 ORIGINALES 0 20 40 80 120 160 200 m	12_1R_1_43	NOVIEMBRE 2007	MAPA DE NIVELES SONOROS. LDIA

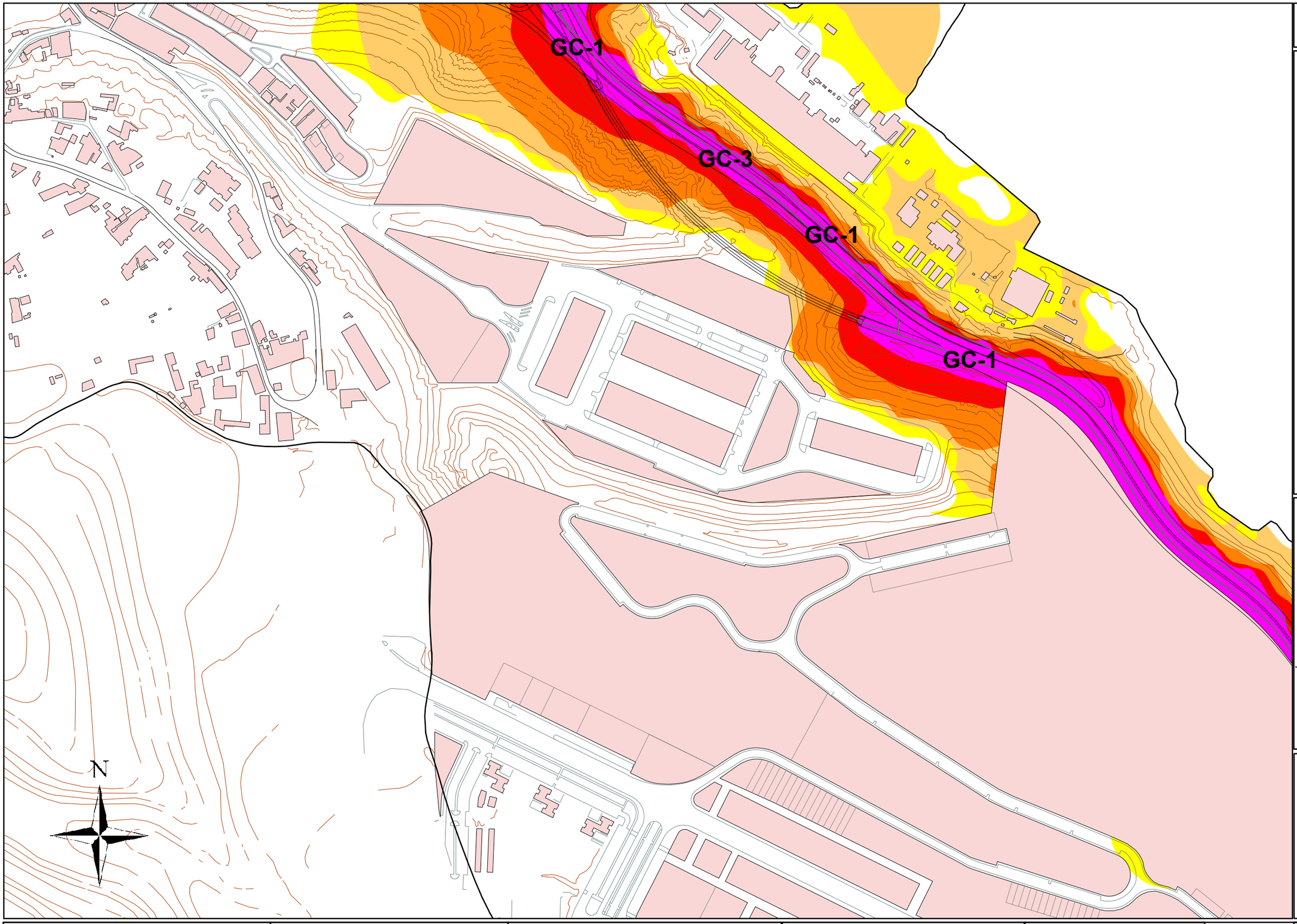

MAPA ESTRATÉGICO
GRANDES EJES VIARIOS
(CARRETERAS IMD >16000)

TABLAS DE DATOS

GC-1	Población Expuesta (centenas)			
	Lden	Ld	Le	Ln
50 - 55	---	---	---	56
55 - 60	84	56	60	47
60 - 65	52	45	48	23
65 - 70	41	27	27	19
70 - 75	19	19	19	2
> 75	19	11	10	---

GC-2	Población Expuesta (centenas)			
	Lden	Ld	Le	Ln
50 - 55	---	---	---	5
55 - 60	8	6	6	1
60 - 65	4	1	2	1
65 - 70	1	1	1	0
70 - 75	1	1	0	0
> 75	0	0	0	---

GC-3	Población Expuesta (centenas)			
	Lden	Ld	Le	Ln
50 - 55	---	---	---	12
55 - 60	31	21	20	2
60 - 65	10	4	4	0
65 - 70	2	1	1	0
70 - 75	0	0	0	0
> 75	0	0	0	---

GC-4	Población Expuesta (centenas)			
	Lden	Ld	Le	Ln
50 - 55	---	---	---	2
55 - 60	5	3	3	1
60 - 65	2	1	1	0
65 - 70	1	0	0	0
70 - 75	0	0	0	0
> 75	0	0	0	---

GC-23	Población Expuesta (centenas)			
	Lden	Ld	Le	Ln
50 - 55	---	---	---	24
55 - 60	41	30	30	10
60 - 65	20	13	13	3
65 - 70	7	5	5	0
70 - 75	3	1	1	0
> 75	0	0	0	---

GC-31	Población Expuesta (centenas)			
	Lden	Ld	Le	Ln
50 - 55	---	---	---	1
55 - 60	1	1	1	0
60 - 65	1	1	1	0
65 - 70	0	0	0	0
70 - 75	0	0	0	0
> 75	0	0	0	---

GC-110	Población Expuesta (centenas)			
	Lden	Ld	Le	Ln
50 - 55	---	---	---	8
55 - 60	15	11	10	4
60 - 65	7	5	5	3
65 - 70	4	2	3	0
70 - 75	3	2	2	0
> 75	0	0	0	---

LEYENDA TEMÁTICA

Nivel sonoro (dB(A))

- 55-60
- 60-65
- 65-70
- 70-75
- >75

Tipos de edificio

- MANZANAS

Elementos cartográficos

- Eje de la carretera en estudio
- Borde Viales
- Curva de nivel
- Otros elementos cartográficos

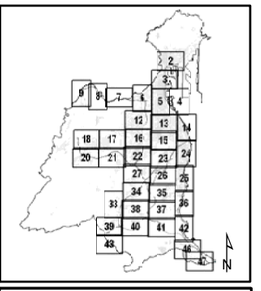

DIRECTOR DEL ESTUDIO: Ayuntamiento de Las Palmas de Gran Canaria	CONSULTOR: AAC CENTRO DE ACÚSTICA APLICADA, S.L.	MAPAS ESTRATÉGICOS DE RUIDO AGLOMERACIÓN DE LAS PALMAS DE GRAN CANARIA TRÁFICO_VIARIO	ESCALAS: 1:5000 (0 20 40 80 120 160 200 m) UNE A3 ORIGINALES	PLANO: 12_1R_1_46	FECHA: NOVIEMBRE 2007	DESIGNACIÓN: MAPA DE NIVELES SONOROS. LDIA

GC-1

GC-1

N

MAPA ESTRATÉGICO
GRANDES EJES VIARIOS
(CARRETERAS IMD >16000)

TABLAS DE DATOS

GC-1	Población Expuesta (centenas)			
	Lden	Ld	Le	Ln
50 - 55	---	---	---	56
55 - 60	84	56	60	47
60 - 65	52	45	48	23
65 - 70	41	27	27	19
70 - 75	19	19	19	2
> 75	19	11	10	---

GC-2	Población Expuesta (centenas)			
	Lden	Ld	Le	Ln
50 - 55	---	---	---	5
55 - 60	8	6	6	1
60 - 65	4	1	2	1
65 - 70	1	1	1	0
70 - 75	1	1	0	0
> 75	0	0	0	---

GC-3	Población Expuesta (centenas)			
	Lden	Ld	Le	Ln
50 - 55	---	---	---	12
55 - 60	31	21	20	2
60 - 65	10	4	4	0
65 - 70	2	1	1	0
70 - 75	0	0	0	0
> 75	0	0	0	---

GC-4	Población Expuesta (centenas)			
	Lden	Ld	Le	Ln
50 - 55	---	---	---	2
55 - 60	5	3	3	1
60 - 65	2	1	1	0
65 - 70	1	0	0	0
70 - 75	0	0	0	0
> 75	0	0	0	---

GC-23	Población Expuesta (centenas)			
	Lden	Ld	Le	Ln
50 - 55	---	---	---	24
55 - 60	41	30	30	10
60 - 65	20	13	13	3
65 - 70	7	5	5	0
70 - 75	3	1	1	0
> 75	0	0	0	---

GC-31	Población Expuesta (centenas)			
	Lden	Ld	Le	Ln
50 - 55	---	---	---	1
55 - 60	1	1	1	0
60 - 65	1	1	1	0
65 - 70	0	0	0	0
70 - 75	0	0	0	0
> 75	0	0	0	---

GC-110	Población Expuesta (centenas)			
	Lden	Ld	Le	Ln
50 - 55	---	---	---	8
55 - 60	15	11	10	4
60 - 65	7	5	5	3
65 - 70	4	2	3	0
70 - 75	3	2	2	0
> 75	0	0	0	---

LEYENDA TEMÁTICA

Nivel sonoro (dB(A))

- 55-60
- 60-65
- 65-70
- 70-75
- >75

Tipos de edificio

- MANZANAS

Elementos cartográficos

- Eje de la carretera en estudio
- Borde Viales
- Curva de nivel
- Otros elementos cartográficos

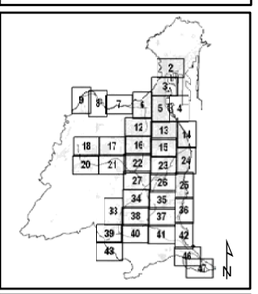

DIRECTOR DEL ESTUDIO: Ayuntamiento de Las Palmas de Gran Canaria	CONSULTOR: AAC CENTRO DE ACÚSTICA APLICADA, S.L.	MAPAS ESTRATÉGICOS DE RUIDO AGLOMERACIÓN DE LAS PALMAS DE GRAN CANARIA TRÁFICO_VIARIO	ESCALAS: 1:5000 (0 20 40 80 120 160 200 m) UNE A3 ORIGINALES	PLANO: 12_1R_1_47	FECHA: NOVIEMBRE 2007	DESIGNACIÓN: MAPA DE NIVELES SONOROS. LDIA

2. CALLES Y CARRETERAS

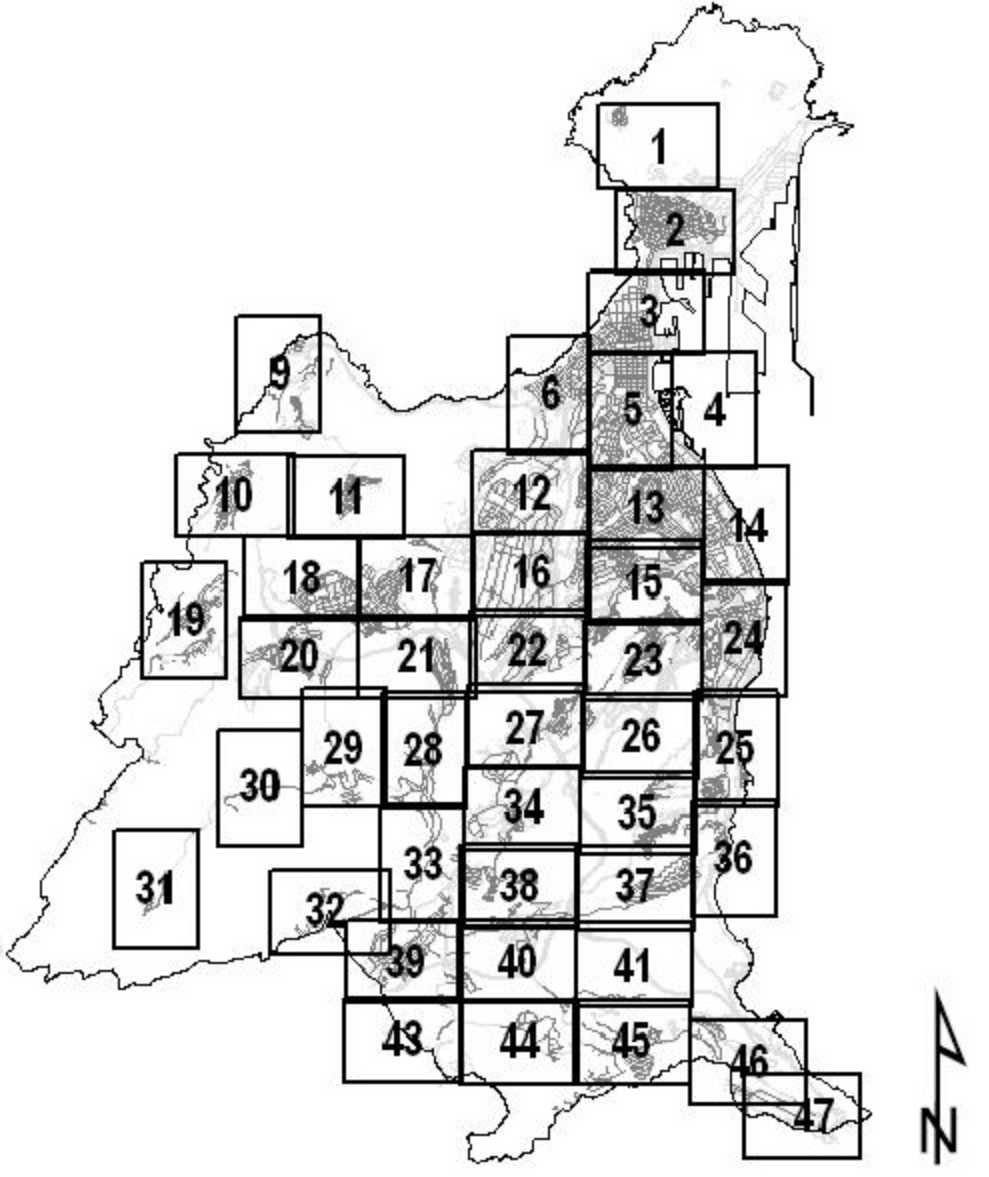
1
2
3
4
5
6
9
10
11
12
13
14
15
16
17
18
19
20
21
22
23
24
25
26
27
28
29
30
31
32
33
34
35
36
37
38
39
40
41
43
44
45
46
47
N

MAPA ESTRATÉGICO
CALLES Y CARRETERAS IMD<16000

TABLAS DE DATOS

	Población Expuesta (centenas)			
	Lden	Ld	Le	Ln
50 - 55	---	---	---	1079
55 - 60	1263	845	800	802
60 - 65	952	1112	1108	577
65 - 70	907	636	669	197
70 - 75	499	309	237	0
> 75	34	9	9	0

LEYENDA TEMÁTICA

Nivel sonoro (dB(A))

- 55-60
- 60-65
- 65-70
- 70-75
- >75

Tipos de edificio

- MANZANAS

Elementos cartográficos

- Borde Viales
- Curva de nivel
- Otros elementos cartográficos

N

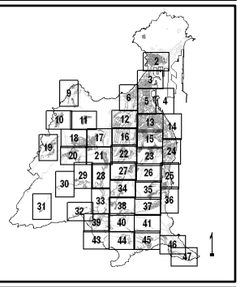

DIRECTOR DEL ESTUDIO	CONSULTOR	MAPAS ESTRATÉGICOS DE RUIDO AGLOMERACIÓN DE LAS PALMAS DE GRAN CANARIA TRÁFICO_VIARIO	ESCALAS: 1:5000 0 20 40 80 120 160 200 m UNE A3 ORIGINALES	PLANO 12_1R_2_02	FECHA NOVIEMBRE 2007	DESIGNACIÓN MAPA DE NIVELES SONOROS. LDIA
Ayuntamiento de Las Palmas de Gran Canaria	AAC CENTRO DE ACÚSTICA APLICADA, S.L.					

MAPA ESTRATÉGICO
CALLES Y CARRETERAS IMD<16000

TABLAS DE DATOS

	Población Expuesta (centenas)			
	Lden	Ld	Le	Ln
50 - 55	---	---	---	1079
55 - 60	1263	845	800	802
60 - 65	952	1112	1108	577
65 - 70	907	636	669	197
70 - 75	499	309	237	0
> 75	34	9	9	0

LEYENDA TEMÁTICA

Nivel sonoro (dB(A))

- 55-60
- 60-65
- 65-70
- 70-75
- >75

Tipos de edificio

- MANZANAS

Elementos cartográficos

- Borde Viales
- Curva de nivel
- Otros elementos cartográficos

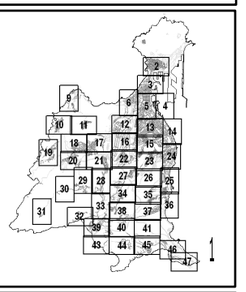

DIRECTOR DEL ESTUDIO	CONSULTOR	MAPAS ESTRATÉGICOS DE RUIDO AGLOMERACIÓN DE LAS PALMAS DE GRAN CANARIA TRÁFICO_VIARIO	ESCALAS: 1:5000 (0 20 40 80 120 160 200 m) UNE A3 ORIGINALES	PLANO 12_1R_2_03	FECHA NOVIEMBRE 2007	DESIGNACIÓN MAPA DE NIVELES SONOROS. LDIA

Ayuntamiento de Las Palmas de Gran Canaria

AAC CENTRO DE ACÚSTICA APLICADA, S.L.

MAPA ESTRATÉGICO
CALLES Y CARRETERAS IMD<16000

TABLAS DE DATOS

	Población Expuesta (centenas)			
	Lden	Ld	Le	Ln
50 - 55	---	---	---	1079
55 - 60	1263	845	800	802
60 - 65	952	1112	1108	577
65 - 70	907	636	669	197
70 - 75	499	309	237	0
> 75	34	9	9	0

LEYENDA TEMÁTICA

Nivel sonoro (dB(A))

- 55-60
- 60-65
- 65-70
- 70-75
- >75

Tipos de edificio

- MANZANAS

Elementos cartográficos

- Borde Viales
- Curva de nivel
- Otros elementos cartográficos

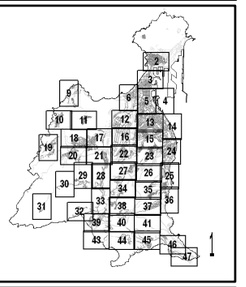

DIRECTOR DEL ESTUDIO: Ayuntamiento de Las Palmas de Gran Canaria

CONSULTOR: AAC CENTRO DE ACÚSTICA APLICADA, S.L.

MAPAS ESTRATÉGICOS DE RUIDO
AGLOMERACIÓN DE LAS PALMAS DE GRAN CANARIA
TRÁFICO_VIARIO

ESCALAS: 1:5000 (0 20 40 80 120 160 200 m)
UNE A3 ORIGINALES

PLANO: 12_1R_2_04

FECHA: NOVIEMBRE 2007

DESIGNACIÓN: MAPA DE NIVELES SONOROS. LDIA

MAPA ESTRATÉGICO
CALLES Y CARRETERAS IMD<16000

TABLAS DE DATOS

	Población Expuesta (centenas)			
	Lden	Ld	Le	Ln
50 - 55	---	---	---	1079
55 - 60	1263	845	800	802
60 - 65	952	1112	1108	577
65 - 70	907	636	669	197
70 - 75	499	309	237	0
> 75	34	9	9	0

LEYENDA TEMÁTICA

Nivel sonoro (dB(A))

- 55-60
- 60-65
- 65-70
- 70-75
- >75

Tipos de edificio

- MANZANAS

Elementos cartográficos

- Borde Viales
- Curva de nivel
- Otros elementos cartográficos

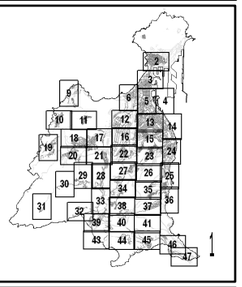

DIRECTOR DEL ESTUDIO: Ayuntamiento de Las Palmas de Gran Canaria	CONSULTOR: AAC CENTRO DE ACÚSTICA APLICADA, S.L.	**MAPAS ESTRATÉGICOS DE RUIDO** **AGLOMERACIÓN DE LAS PALMAS DE GRAN CANARIA** **TRÁFICO_VIARIO**	ESCALAS: 1:5000 (0 20 40 80 120 160 200 m) UNE A3 ORIGINALES	PLANO: 12_1R_2_05	FECHA: NOVIEMBRE 2007	DESIGNACIÓN: MAPA DE NIVELES SONOROS. LDIA

MAPA ESTRATÉGICO
CALLES Y CARRETERAS IMD<16000

TABLAS DE DATOS

	Población Expuesta (centenas)			
	Lden	Ld	Le	Ln
50 - 55	---	---	---	1079
55 - 60	1263	845	800	802
60 - 65	952	1112	1108	577
65 - 70	907	636	669	197
70 - 75	499	309	237	0
> 75	34	9	9	0

LEYENDA TEMÁTICA

Nivel sonoro (dB(A))

- 55-60
- 60-65
- 65-70
- 70-75
- >75

Tipos de edificio

- MANZANAS

Elementos cartográficos

- Borde Viales
- Curva de nivel
- Otros elementos cartográficos

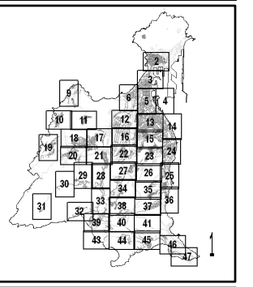

N

DIRECTOR DEL ESTUDIO	CONSULTOR	**MAPAS ESTRATÉGICOS DE RUIDO AGLOMERACIÓN DE LAS PALMAS DE GRAN CANARIA TRÁFICO_VIARIO**	ESCALAS: 1:5000 (0 20 40 80 120 160 200 m) UNE A3 ORIGINALES	PLANO	FECHA	DESIGNACIÓN
Ayuntamiento de Las Palmas de Gran Canaria	AAC CENTRO DE ACÚSTICA APLICADA, S.L.			12_1R_2_06	NOVIEMBRE 2007	MAPA DE NIVELES SONOROS. L_{DIA}

MAPA ESTRATÉGICO
CALLES Y CARRETERAS IMD<16000

TABLAS DE DATOS

	Población Expuesta (centenas)			
	Lden	Ld	Le	Ln
50 - 55	---	---	---	1079
55 - 60	1263	845	800	802
60 - 65	952	1112	1108	577
65 - 70	907	636	669	197
70 - 75	499	309	237	0
> 75	34	9	9	0

LEYENDA TEMÁTICA

Nivel sonoro (dB(A))

- 55-60
- 60-65
- 65-70
- 70-75
- >75

Tipos de edificio

- MANZANAS

Elementos cartográficos

- Borde Viales
- Curva de nivel
- Otros elementos cartográficos

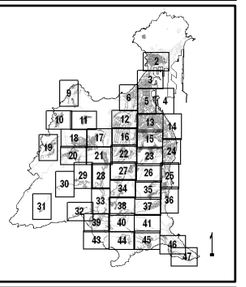

N

DIRECTOR DEL ESTUDIO	CONSULTOR	**MAPAS ESTRATÉGICOS DE RUIDO AGLOMERACIÓN DE LAS PALMAS DE GRAN CANARIA TRÁFICO_VIARIO**	ESCALAS: 1:5000 (0 20 40 80 120 160 200 m) UNE A3 ORIGINALES	PLANO	FECHA	DESIGNACIÓN
Ayuntamiento de Las Palmas de Gran Canaria	**AAC CENTRO DE ACÚSTICA APLICADA, S.L.**			12_1R_2_09	NOVIEMBRE 2007	MAPA DE NIVELES SONOROS. LDIA

MAPA ESTRATÉGICO
CALLES Y CARRETERAS IMD<16000

TABLAS DE DATOS

	Población Expuesta (centenas)			
	Lden	Ld	Le	Ln
50 - 55	---	---	---	1079
55 - 60	1263	845	800	802
60 - 65	952	1112	1108	577
65 - 70	907	636	669	197
70 - 75	499	309	237	0
> 75	34	9	9	0

LEYENDA TEMÁTICA

Nivel sonoro (dB(A))

- 55-60
- 60-65
- 65-70
- 70-75
- >75

Tipos de edificio

- MANZANAS

Elementos cartográficos

- Borde Viales
- Curva de nivel
- Otros elementos cartográficos

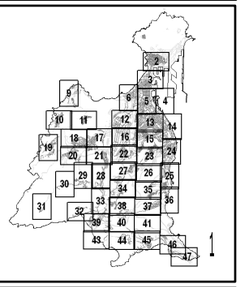

DIRECTOR DEL ESTUDIO: Ayuntamiento de Las Palmas de Gran Canaria

CONSULTOR: AAC CENTRO DE ACÚSTICA APLICADA, S.L.

MAPAS ESTRATÉGICOS DE RUIDO
AGLOMERACIÓN DE LAS PALMAS DE GRAN CANARIA
TRÁFICO_VIARIO

ESCALAS: 1:5000 (0 20 40 80 120 160 200 m)
UNE A3 ORIGINALES

PLANO: 12_1R_2_10

FECHA: NOVIEMBRE 2007

DESIGNACIÓN: MAPA DE NIVELES SONOROS. LDIA

MAPA ESTRATÉGICO
CALLES Y CARRETERAS IMD<16000

TABLAS DE DATOS

	Población Expuesta (centenas)			
	Lden	Ld	Le	Ln
50 - 55	---	---	---	1079
55 - 60	1263	845	800	802
60 - 65	952	1112	1108	577
65 - 70	907	636	669	197
70 - 75	499	309	237	0
> 75	34	9	9	0

LEYENDA TEMÁTICA

Nivel sonoro (dB(A))

- 55-60
- 60-65
- 65-70
- 70-75
- >75

Tipos de edificio

- MANZANAS

Elementos cartográficos

- Borde Viales
- Curva de nivel
- Otros elementos cartográficos

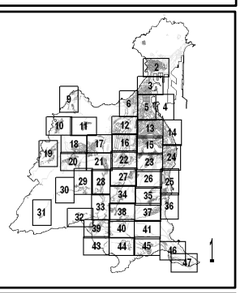

DIRECTOR DEL ESTUDIO	CONSULTOR	**MAPAS ESTRATÉGICOS DE RUIDO AGLOMERACIÓN DE LAS PALMAS DE GRAN CANARIA TRÁFICO_VIARIO**	ESCALAS:	PLANO	FECHA	DESIGNACIÓN
Ayuntamiento de Las Palmas de Gran Canaria	AAC CENTRO DE ACÚSTICA APLICADA, S.L.		1:5000 0 20 40 80 120 160 200 m UNE A3 ORIGINALES	12_1R_2_11	NOVIEMBRE 2007	MAPA DE NIVELES SONOROS. LDIA

MAPA ESTRATÉGICO
CALLES Y CARRETERAS IMD<16000

TABLAS DE DATOS

	Población Expuesta (centenas)			
	Lden	Ld	Le	Ln
50 - 55	---	---	---	1079
55 - 60	1263	845	800	802
60 - 65	952	1112	1108	577
65 - 70	907	636	669	197
70 - 75	499	309	237	0
> 75	34	9	9	0

LEYENDA TEMÁTICA

Nivel sonoro (dB(A))

- 55-60
- 60-65
- 65-70
- 70-75
- >75

Tipos de edificio

- MANZANAS

Elementos cartográficos

- Borde Viales
- Curva de nivel
- Otros elementos cartográficos

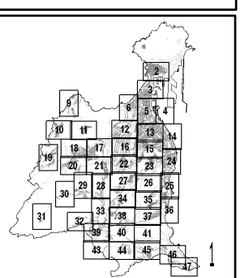

DIRECTOR DEL ESTUDIO: Ayuntamiento de Las Palmas de Gran Canaria

CONSULTOR: AAC CENTRO DE ACÚSTICA APLICADA, S.L.

MAPAS ESTRATÉGICOS DE RUIDO
AGLOMERACIÓN DE LAS PALMAS DE GRAN CANARIA
TRÁFICO_VIARIO

ESCALAS: 1:5000 (0 20 40 80 120 160 200 m)
UNE A3 ORIGINALES

PLANO: 12_1R_2_12

FECHA: NOVIEMBRE 2007

DESIGNACIÓN: MAPA DE NIVELES SONOROS. LDIA

MAPA ESTRATÉGICO
CALLES Y CARRETERAS IMD<16000

TABLAS DE DATOS

	Población Expuesta (centenas)			
	Lden	Ld	Le	Ln
50 - 55	---	---	---	1079
55 - 60	1263	845	800	802
60 - 65	952	1112	1108	577
65 - 70	907	636	669	197
70 - 75	499	309	237	0
> 75	34	9	9	0

LEYENDA TEMÁTICA

Nivel sonoro (dB(A))

- 55-60
- 60-65
- 65-70
- 70-75
- >75

Tipos de edificio

- MANZANAS

Elementos cartográficos

- Borde Viales
- Curva de nivel
- Otros elementos cartográficos

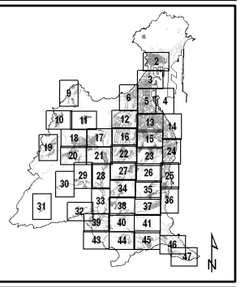

DIRECTOR DEL ESTUDIO: Ayuntamiento de Las Palmas de Gran Canaria

CONSULTOR: AAC CENTRO DE ACÚSTICA APLICADA, S.L.

MAPAS ESTRATÉGICOS DE RUIDO
AGLOMERACIÓN DE LAS PALMAS DE GRAN CANARIA
TRÁFICO_VIARIO

ESCALAS: 1:5000 (0 20 40 80 120 160 200 m)
UNE A3 ORIGINALES

PLANO: 12_1R_2_13

FECHA: NOVIEMBRE 2007

DESIGNACIÓN: MAPA DE NIVELES SONOROS. LDIA

MAPA ESTRATÉGICO
CALLES Y CARRETERAS IMD<16000

TABLAS DE DATOS

	Población Expuesta (centenas)			
	Lden	Ld	Le	Ln
50 - 55	---	---	---	1079
55 - 60	1263	845	800	802
60 - 65	952	1112	1108	577
65 - 70	907	636	669	197
70 - 75	499	309	237	0
> 75	34	9	9	0

LEYENDA TEMÁTICA

Nivel sonoro (dB(A))

- 55-60
- 60-65
- 65-70
- 70-75
- >75

Tipos de edificio

- MANZANAS

Elementos cartográficos

- Borde Viales
- Curva de nivel
- Otros elementos cartográficos

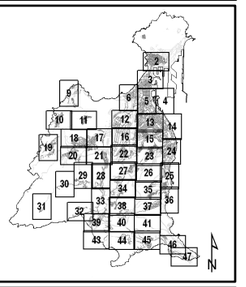

DIRECTOR DEL ESTUDIO	CONSULTOR		ESCALAS:	PLANO	FECHA	DESIGNACIÓN
Ayuntamiento de Las Palmas de Gran Canaria	AAC CENTRO DE ACÚSTICA APLICADA, S.L.	**MAPAS ESTRATÉGICOS DE RUIDO AGLOMERACIÓN DE LAS PALMAS DE GRAN CANARIA TRÁFICO_VIARIO**	1:5000 0 20 40 80 120 160 200 m UNE A3 ORIGINALES	12_1R_2_14	NOVIEMBRE 2007	MAPA DE NIVELES SONOROS. LDIA

MAPA ESTRATÉGICO
CALLES Y CARRETERAS IMD<16000

TABLAS DE DATOS

	Población Expuesta (centenas)			
	Lden	Ld	Le	Ln
50 - 55	---	---	---	1079
55 - 60	1263	845	800	802
60 - 65	952	1112	1108	577
65 - 70	907	636	669	197
70 - 75	499	309	237	0
> 75	34	9	9	0

LEYENDA TEMÁTICA

Nivel sonoro (dB(A))

- 55-60
- 60-65
- 65-70
- 70-75
- >75

Tipos de edificio

- MANZANAS

Elementos cartográficos

- Borde Viales
- Curva de nivel
- Otros elementos cartográficos

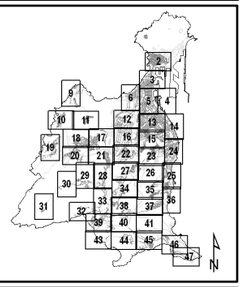

DIRECTOR DEL ESTUDIO	CONSULTOR	MAPAS ESTRATÉGICOS DE RUIDO AGLOMERACIÓN DE LAS PALMAS DE GRAN CANARIA TRÁFICO_VIARIO	ESCALAS: 1:5000 0 20 40 80 120 160 200 m UNE A3 ORIGINALES	PLANO 12_1R_2_15	FECHA NOVIEMBRE 2007	DESIGNACIÓN MAPA DE NIVELES SONOROS. LDIA
Ayuntamiento de Las Palmas de Gran Canaria	AAC CENTRO DE ACÚSTICA APLICADA, S.L.					

MAPA ESTRATÉGICO
CALLES Y CARRETERAS IMD<16000

TABLAS DE DATOS

	Población Expuesta (centenas)			
	Lden	Ld	Le	Ln
50 - 55	---	---	---	1079
55 - 60	1263	845	800	802
60 - 65	952	1112	1108	577
65 - 70	907	636	669	197
70 - 75	499	309	237	0
> 75	34	9	9	0

LEYENDA TEMÁTICA

Nivel sonoro (dB(A))

- 55-60
- 60-65
- 65-70
- 70-75
- >75

Tipos de edificio

- MANZANAS

Elementos cartográficos

- Borde Viales
- Curva de nivel
- Otros elementos cartográficos

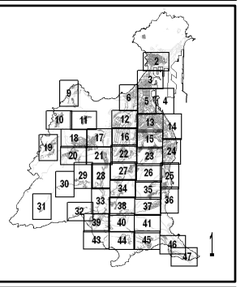

DIRECTOR DEL ESTUDIO	CONSULTOR	MAPAS ESTRATÉGICOS DE RUIDO AGLOMERACIÓN DE LAS PALMAS DE GRAN CANARIA TRÁFICO_VIARIO	ESCALAS: 1:5000 0 20 40 80 120 160 200 m UNE A3 ORIGINALES	PLANO 12_1R_2_16	FECHA NOVIEMBRE 2007	DESIGNACIÓN MAPA DE NIVELES SONOROS. LDIA
Ayuntamiento de Las Palmas de Gran Canaria	AAC CENTRO DE ACÚSTICA APLICADA, S.L.					

MAPA ESTRATÉGICO
CALLES Y CARRETERAS IMD<16000

TABLAS DE DATOS

	Población Expuesta (centenas)			
	Lden	Ld	Le	Ln
50 - 55	---	---	---	1079
55 - 60	1263	845	800	802
60 - 65	952	1112	1108	577
65 - 70	907	636	669	197
70 - 75	499	309	237	0
> 75	34	9	9	0

LEYENDA TEMÁTICA

Nivel sonoro (dB(A))

- 55-60
- 60-65
- 65-70
- 70-75
- >75

Tipos de edificio

- MANZANAS

Elementos cartográficos

- Borde Viales
- Curva de nivel
- Otros elementos cartográficos

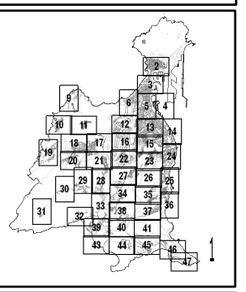

DIRECTOR DEL ESTUDIO	CONSULTOR	**MAPAS ESTRATÉGICOS DE RUIDO AGLOMERACIÓN DE LAS PALMAS DE GRAN CANARIA TRÁFICO_VIARIO**	ESCALAS: 1:5000 (0 20 40 80 120 160 200 m) UNE A3 ORIGINALES	PLANO 12_1R_2_17	FECHA NOVIEMBRE 2007	DESIGNACIÓN MAPA DE NIVELES SONOROS. LDIA

AAC CENTRO DE ACÚSTICA APLICADA, S.L.

MAPA ESTRATÉGICO
CALLES Y CARRETERAS IMD<16000

TABLAS DE DATOS

	Población Expuesta (centenas)			
	Lden	Ld	Le	Ln
50 - 55	---	---	---	1079
55 - 60	1263	845	800	802
60 - 65	952	1112	1108	577
65 - 70	907	636	669	197
70 - 75	499	309	237	0
> 75	34	9	9	0

LEYENDA TEMÁTICA

Nivel sonoro (dB(A))

- 55-60
- 60-65
- 65-70
- 70-75
- >75

Tipos de edificio

- MANZANAS

Elementos cartográficos

- Borde Viales
- Curva de nivel
- Otros elementos cartográficos

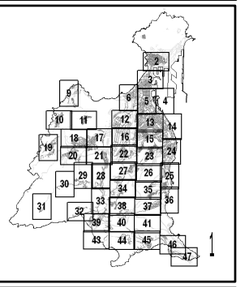

DIRECTOR DEL ESTUDIO	CONSULTOR	MAPAS ESTRATÉGICOS DE RUIDO AGLOMERACIÓN DE LAS PALMAS DE GRAN CANARIA TRÁFICO_VIARIO	ESCALAS: 1:5000 0 20 40 80 120 160 200 m UNE A3 ORIGINALES	PLANO 12_1R_2_18	FECHA NOVIEMBRE 2007	DESIGNACIÓN MAPA DE NIVELES SONOROS. LDIA
Ayuntamiento de Las Palmas de Gran Canaria	AAC CENTRO DE ACÚSTICA APLICADA, S.L.					

MAPA ESTRATÉGICO
CALLES Y CARRETERAS IMD<16000

TABLAS DE DATOS

	Población Expuesta (centenas)			
	Lden	Ld	Le	Ln
50 - 55	---	---	---	1079
55 - 60	1263	845	800	802
60 - 65	952	1112	1108	577
65 - 70	907	636	669	197
70 - 75	499	309	237	0
> 75	34	9	9	0

LEYENDA TEMÁTICA

Nivel sonoro (dB(A))

- 55-60
- 60-65
- 65-70
- 70-75
- >75

Tipos de edificio

- MANZANAS

Elementos cartográficos

- Borde Viales
- Curva de nivel
- Otros elementos cartográficos

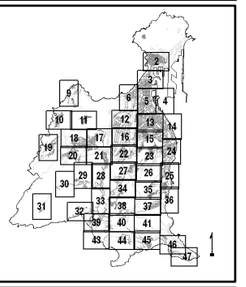

DIRECTOR DEL ESTUDIO	CONSULTOR		ESCALAS:	PLANO	FECHA	DESIGNACIÓN
Ayuntamiento de Las Palmas de Gran Canaria	AAC CENTRO DE ACÚSTICA APLICADA, S.L.	**MAPAS ESTRATÉGICOS DE RUIDO AGLOMERACIÓN DE LAS PALMAS DE GRAN CANARIA TRÁFICO_VIARIO**	1:5000 (0 20 40 80 120 160 200 m) UNE A3 ORIGINALES	12_1R_2_19	NOVIEMBRE 2007	MAPA DE NIVELES SONOROS. LDIA

MAPA ESTRATÉGICO
CALLES Y CARRETERAS IMD<16000

TABLAS DE DATOS

	Población Expuesta (centenas)			
	Lden	Ld	Le	Ln
50 - 55	---	---	---	1079
55 - 60	1263	845	800	802
60 - 65	952	1112	1108	577
65 - 70	907	636	669	197
70 - 75	499	309	237	0
> 75	34	9	9	0

LEYENDA TEMÁTICA

Nivel sonoro (dB(A))

- 55-60
- 60-65
- 65-70
- 70-75
- >75

Tipos de edificio

- MANZANAS

Elementos cartográficos

- Borde Viales
- Curva de nivel
- Otros elementos cartográficos

N

DIRECTOR DEL ESTUDIO: Ayuntamiento de Las Palmas de Gran Canaria	CONSULTOR: AAC CENTRO DE ACÚSTICA APLICADA, S.L.	**MAPAS ESTRATÉGICOS DE RUIDO AGLOMERACIÓN DE LAS PALMAS DE GRAN CANARIA TRÁFICO_VIARIO**	ESCALAS: 1:5000 (0 20 40 80 120 160 200 m) UNE A3 ORIGINALES	PLANO: 12_1R_2_20	FECHA: NOVIEMBRE 2007	DESIGNACIÓN: MAPA DE NIVELES SONOROS. LDIA

MAPA ESTRATÉGICO
CALLES Y CARRETERAS IMD<16000

TABLAS DE DATOS

	Población Expuesta (centenas)			
	Lden	Ld	Le	Ln
50 - 55	---	---	---	1079
55 - 60	1263	845	800	802
60 - 65	952	1112	1108	577
65 - 70	907	636	669	197
70 - 75	499	309	237	0
> 75	34	9	9	0

LEYENDA TEMÁTICA

Nivel sonoro (dB(A))

- 55-60
- 60-65
- 65-70
- 70-75
- >75

Tipos de edificio

- MANZANAS

Elementos cartográficos

- Borde Viales
- Curva de nivel
- Otros elementos cartográficos

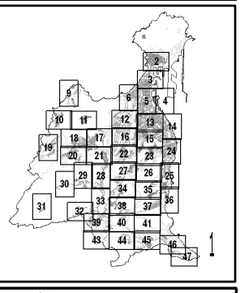

N

DIRECTOR DEL ESTUDIO: Ayuntamiento de Las Palmas de Gran Canaria	CONSULTOR: AAC CENTRO DE ACÚSTICA APLICADA, S.L.	**MAPAS ESTRATÉGICOS DE RUIDO** **AGLOMERACIÓN DE LAS PALMAS DE GRAN CANARIA** **TRÁFICO_VIARIO**	ESCALAS: 1:5000 (0 20 40 80 120 160 200 m) UNE A3 ORIGINALES	PLANO: 12_1R_2_21	FECHA: NOVIEMBRE 2007	DESIGNACIÓN: MAPA DE NIVELES SONOROS. LDIA

MAPA ESTRATÉGICO
CALLES Y CARRETERAS IMD<16000

TABLAS DE DATOS

	Población Expuesta (centenas)			
	Lden	Ld	Le	Ln
50 - 55	---	---	---	1079
55 - 60	1263	845	800	802
60 - 65	952	1112	1108	577
65 - 70	907	636	669	197
70 - 75	499	309	237	0
> 75	34	9	9	0

LEYENDA TEMÁTICA

Nivel sonoro (dB(A))

- 55-60
- 60-65
- 65-70
- 70-75
- >75

Tipos de edificio

- MANZANAS

Elementos cartográficos

- Borde Viales
- Curva de nivel
- Otros elementos cartográficos

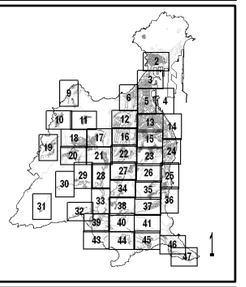

DIRECTOR DEL ESTUDIO	CONSULTOR	MAPAS ESTRATÉGICOS DE RUIDO AGLOMERACIÓN DE LAS PALMAS DE GRAN CANARIA TRÁFICO_VIARIO	ESCALAS: 1:5000 UNE A3 ORIGINALES	PLANO 12_1R_2_22	FECHA NOVIEMBRE 2007	DESIGNACIÓN MAPA DE NIVELES SONOROS. LDIA
Ayuntamiento de Las Palmas de Gran Canaria	AAC CENTRO DE ACÚSTICA APLICADA, S.L.		0 20 40 80 120 160 200 m			

MAPA ESTRATÉGICO
CALLES Y CARRETERAS IMD<16000

TABLAS DE DATOS

	Población Expuesta (centenas)			
	Lden	Ld	Le	Ln
50 - 55	---	---	---	1079
55 - 60	1263	845	800	802
60 - 65	952	1112	1108	577
65 - 70	907	636	669	197
70 - 75	499	309	237	0
> 75	34	9	9	0

LEYENDA TEMÁTICA

Nivel sonoro (dB(A))

- 55-60
- 60-65
- 65-70
- 70-75
- >75

Tipos de edificio

- MANZANAS

Elementos cartográficos

- Borde Viales
- Curva de nivel
- Otros elementos cartográficos

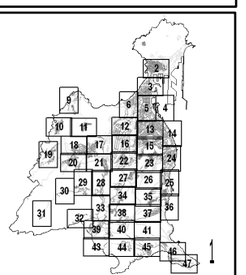

N

DIRECTOR DEL ESTUDIO	CONSULTOR		ESCALAS:	PLANO	FECHA	DESIGNACIÓN
Ayuntamiento de Las Palmas de Gran Canaria	AAC CENTRO DE ACÚSTICA APLICADA, S.L.	**MAPAS ESTRATÉGICOS DE RUIDO** **AGLOMERACIÓN DE LAS PALMAS DE GRAN CANARIA** **TRÁFICO_VIARIO**	1:5000 (0 20 40 80 120 160 200 m) UNE A3 ORIGINALES	12_1R_2_23	NOVIEMBRE 2007	MAPA DE NIVELES SONOROS. LDIA

MAPA ESTRATÉGICO
CALLES Y CARRETERAS IMD<16000

TABLAS DE DATOS

	Población Expuesta (centenas)			
	Lden	Ld	Le	Ln
50 - 55	---	---	---	1079
55 - 60	1263	845	800	802
60 - 65	952	1112	1108	577
65 - 70	907	636	669	197
70 - 75	499	309	237	0
> 75	34	9	9	0

LEYENDA TEMÁTICA

Nivel sonoro (dB(A))

- 55-60
- 60-65
- 65-70
- 70-75
- >75

Tipos de edificio

- MANZANAS

Elementos cartográficos

- Borde Viales
- Curva de nivel
- Otros elementos cartográficos

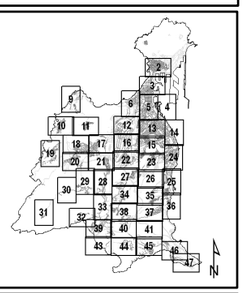

DIRECTOR DEL ESTUDIO: Ayuntamiento de Las Palmas de Gran Canaria

CONSULTOR: AAC CENTRO DE ACÚSTICA APLICADA, S.L.

MAPAS ESTRATÉGICOS DE RUIDO
AGLOMERACIÓN DE LAS PALMAS DE GRAN CANARIA
TRÁFICO_VIARIO

ESCALAS: 1:5000 (0 20 40 80 120 160 200 m)
UNE A3 ORIGINALES

PLANO: 12_1R_2_24

FECHA: NOVIEMBRE 2007

DESIGNACIÓN: MAPA DE NIVELES SONOROS. L_{DIA}

MAPA ESTRATÉGICO
CALLES Y CARRETERAS IMD<16000

TABLAS DE DATOS

	Población Expuesta (centenas)			
	Lden	Ld	Le	Ln
50 - 55	---	---	---	1079
55 - 60	1263	845	800	802
60 - 65	952	1112	1108	577
65 - 70	907	636	669	197
70 - 75	499	309	237	0
> 75	34	9	9	0

LEYENDA TEMÁTICA

Nivel sonoro (dB(A))

- 55-60
- 60-65
- 65-70
- 70-75
- >75

Tipos de edificio

- MANZANAS

Elementos cartográficos

- Borde Viales
- Curva de nivel
- Otros elementos cartográficos

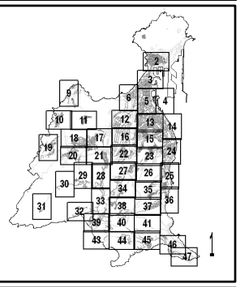

DIRECTOR DEL ESTUDIO	CONSULTOR	**MAPAS ESTRATÉGICOS DE RUIDO AGLOMERACIÓN DE LAS PALMAS DE GRAN CANARIA TRÁFICO_VIARIO**	ESCALAS:	PLANO	FECHA	DESIGNACIÓN
Ayuntamiento de Las Palmas de Gran Canaria	AAC CENTRO DE ACÚSTICA APLICADA, S.L.		1:5000 0 20 40 80 120 160 200 m UNE A3 ORIGINALES	12_1R_2_25	NOVIEMBRE 2007	MAPA DE NIVELES SONOROS. LDIA

MAPA ESTRATÉGICO
CALLES Y CARRETERAS IMD<16000

TABLAS DE DATOS

	Población Expuesta (centenas)			
	Lden	Ld	Le	Ln
50 - 55	---	---	---	1079
55 - 60	1263	845	800	802
60 - 65	952	1112	1108	577
65 - 70	907	636	669	197
70 - 75	499	309	237	0
> 75	34	9	9	0

LEYENDA TEMÁTICA

Nivel sonoro (dB(A))

- 55-60
- 60-65
- 65-70
- 70-75
- >75

Tipos de edificio

- MANZANAS

Elementos cartográficos

- Borde Viales
- Curva de nivel
- Otros elementos cartográficos

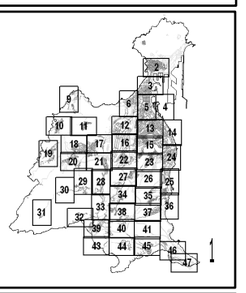

DIRECTOR DEL ESTUDIO	CONSULTOR		ESCALAS:	PLANO	FECHA	DESIGNACIÓN
Ayuntamiento de Las Palmas de Gran Canaria	AAC CENTRO DE ACÚSTICA APLICADA, S.L.	**MAPAS ESTRATÉGICOS DE RUIDO AGLOMERACIÓN DE LAS PALMAS DE GRAN CANARIA TRÁFICO_VIARIO**	1:5000 (0 20 40 80 120 160 200 m) UNE A3 ORIGINALES	12_1R_2_26	NOVIEMBRE 2007	MAPA DE NIVELES SONOROS. LDIA

MAPA ESTRATÉGICO
CALLES Y CARRETERAS IMD<16000

TABLAS DE DATOS

	Población Expuesta (centenas)			
	Lden	Ld	Le	Ln
50 - 55	---	---	---	1079
55 - 60	1263	845	800	802
60 - 65	952	1112	1108	577
65 - 70	907	636	669	197
70 - 75	499	309	237	0
> 75	34	9	9	0

LEYENDA TEMÁTICA

Nivel sonoro (dB(A))

- 55-60
- 60-65
- 65-70
- 70-75
- >75

Tipos de edificio

- MANZANAS

Elementos cartográficos

- Borde Viales
- Curva de nivel
- Otros elementos cartográficos

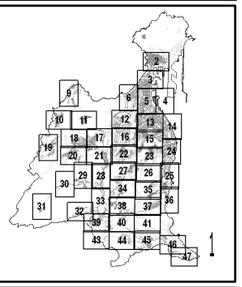

DIRECTOR DEL ESTUDIO: Ayuntamiento de Las Palmas de Gran Canaria

CONSULTOR: AAC CENTRO DE ACÚSTICA APLICADA, S.L.

MAPAS ESTRATÉGICOS DE RUIDO
AGLOMERACIÓN DE LAS PALMAS DE GRAN CANARIA
TRÁFICO_VIARIO

ESCALAS: 1:5000 (UNE A3 ORIGINALES) — 0 20 40 80 120 160 200 m

PLANO: 12_1R_2_27

FECHA: NOVIEMBRE 2007

DESIGNACIÓN: MAPA DE NIVELES SONOROS. LDIA

MAPA ESTRATÉGICO
CALLES Y CARRETERAS IMD<16000

TABLAS DE DATOS

	Población Expuesta (centenas)			
	Lden	Ld	Le	Ln
50 - 55	---	---	---	1079
55 - 60	1263	845	800	802
60 - 65	952	1112	1108	577
65 - 70	907	636	669	197
70 - 75	499	309	237	0
> 75	34	9	9	0

LEYENDA TEMÁTICA

Nivel sonoro (dB(A))

- 55-60
- 60-65
- 65-70
- 70-75
- >75

Tipos de edificio

- MANZANAS

Elementos cartográficos

- Borde Viales
- Curva de nivel
- Otros elementos cartográficos

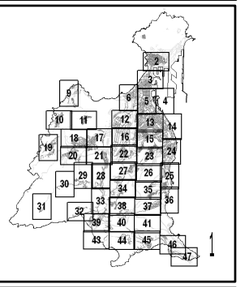

DIRECTOR DEL ESTUDIO: Ayuntamiento de Las Palmas de Gran Canaria

CONSULTOR: AAC CENTRO DE ACÚSTICA APLICADA, S.L.

MAPAS ESTRATÉGICOS DE RUIDO
AGLOMERACIÓN DE LAS PALMAS DE GRAN CANARIA
TRÁFICO_VIARIO

ESCALAS: 1:5000 (0 20 40 80 120 160 200 m)
UNE A3 ORIGINALES

PLANO: 12_1R_2_28

FECHA: NOVIEMBRE 2007

DESIGNACIÓN: MAPA DE NIVELES SONOROS. LDIA

MAPA ESTRATÉGICO
CALLES Y CARRETERAS IMD<16000

TABLAS DE DATOS

	Población Expuesta (centenas)			
	Lden	Ld	Le	Ln
50 - 55	---	---	---	1079
55 - 60	1263	845	800	802
60 - 65	952	1112	1108	577
65 - 70	907	636	669	197
70 - 75	499	309	237	0
> 75	34	9	9	0

LEYENDA TEMÁTICA

Nivel sonoro (dB(A))

- 55-60
- 60-65
- 65-70
- 70-75
- >75

Tipos de edificio

- MANZANAS

Elementos cartográficos

- Borde Viales
- Curva de nivel
- Otros elementos cartográficos

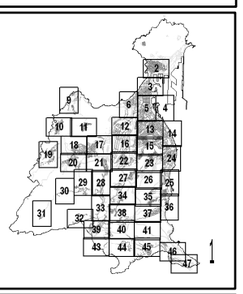

DIRECTOR DEL ESTUDIO: Ayuntamiento de Las Palmas de Gran Canaria

CONSULTOR: AAC CENTRO DE ACÚSTICA APLICADA, S.L.

MAPAS ESTRATÉGICOS DE RUIDO
AGLOMERACIÓN DE LAS PALMAS DE GRAN CANARIA
TRÁFICO_VIARIO

ESCALAS: 1:5000 (0 20 40 80 120 160 200 m)
UNE A3 ORIGINALES

PLANO: 12_1R_2_29

FECHA: NOVIEMBRE 2007

DESIGNACIÓN: MAPA DE NIVELES SONOROS. LDIA

MAPA ESTRATÉGICO
CALLES Y CARRETERAS IMD<16000

TABLAS DE DATOS

	Población Expuesta (centenas)			
	Lden	Ld	Le	Ln
50 - 55	---	---	---	1079
55 - 60	1263	845	800	802
60 - 65	952	1112	1108	577
65 - 70	907	636	669	197
70 - 75	499	309	237	0
> 75	34	9	9	0

LEYENDA TEMÁTICA

Nivel sonoro (dB(A))

- 55-60
- 60-65
- 65-70
- 70-75
- >75

Tipos de edificio

- MANZANAS

Elementos cartográficos

- Borde Viales
- Curva de nivel
- Otros elementos cartográficos

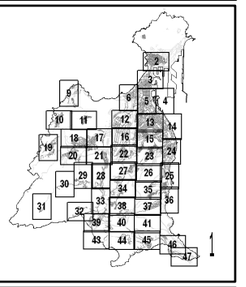

DIRECTOR DEL ESTUDIO	CONSULTOR	MAPAS ESTRATÉGICOS DE RUIDO AGLOMERACIÓN DE LAS PALMAS DE GRAN CANARIA TRÁFICO_VIARIO	ESCALAS: 1:5000 0 20 40 80 120 160 200 m UNE A3 ORIGINALES	PLANO	FECHA	DESIGNACIÓN
Ayuntamiento de Las Palmas de Gran Canaria	AAC CENTRO DE ACÚSTICA APLICADA, S.L.			12_1R_2_30	NOVIEMBRE 2007	MAPA DE NIVELES SONOROS. LDIA

MAPA ESTRATÉGICO
CALLES Y CARRETERAS IMD<16000

TABLAS DE DATOS

	Población Expuesta (centenas)			
	Lden	Ld	Le	Ln
50 - 55	---	---	---	1079
55 - 60	1263	845	800	802
60 - 65	952	1112	1108	577
65 - 70	907	636	669	197
70 - 75	499	309	237	0
> 75	34	9	9	0

LEYENDA TEMÁTICA

Nivel sonoro (dB(A))

- 55-60
- 60-65
- 65-70
- 70-75
- >75

Tipos de edificio

- MANZANAS

Elementos cartográficos

- Borde Viales
- Curva de nivel
- Otros elementos cartográficos

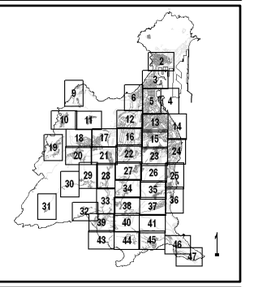

DIRECTOR DEL ESTUDIO: Ayuntamiento de Las Palmas de Gran Canaria

CONSULTOR: AAC CENTRO DE ACÚSTICA APLICADA, S.L.

MAPAS ESTRATÉGICOS DE RUIDO
AGLOMERACIÓN DE LAS PALMAS DE GRAN CANARIA
TRÁFICO_VIARIO

ESCALAS: 1:5000 (UNE A3 ORIGINALES) — 0 20 40 80 120 160 200 m

PLANO: 12_1R_2_31

FECHA: NOVIEMBRE 2007

DESIGNACIÓN: MAPA DE NIVELES SONOROS. LDIA

MAPA ESTRATÉGICO
CALLES Y CARRETERAS IMD<16000

TABLAS DE DATOS

	Población Expuesta (centenas)			
	Lden	Ld	Le	Ln
50 - 55	---	---	---	1079
55 - 60	1263	845	800	802
60 - 65	952	1112	1108	577
65 - 70	907	636	669	197
70 - 75	499	309	237	0
> 75	34	9	9	0

LEYENDA TEMÁTICA

Nivel sonoro (dB(A))

- 55-60
- 60-65
- 65-70
- 70-75
- >75

Tipos de edificio

- MANZANAS

Elementos cartográficos

- Borde Viales
- Curva de nivel
- Otros elementos cartográficos

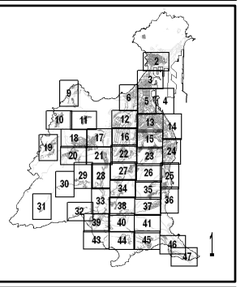

DIRECTOR DEL ESTUDIO: Ayuntamiento de Las Palmas de Gran Canaria

CONSULTOR: AAC CENTRO DE ACÚSTICA APLICADA, S.L.

MAPAS ESTRATÉGICOS DE RUIDO
AGLOMERACIÓN DE LAS PALMAS DE GRAN CANARIA
TRÁFICO_VIARIO

ESCALAS: 1:5000 (0 20 40 80 120 160 200 m)
UNE A3 ORIGINALES

PLANO: 12_1R_2_32

FECHA: NOVIEMBRE 2007

DESIGNACIÓN: MAPA DE NIVELES SONOROS. LDIA

MAPA ESTRATÉGICO
CALLES Y CARRETERAS IMD<16000

TABLAS DE DATOS

	Población Expuesta (centenas)			
	Lden	Ld	Le	Ln
50 - 55	---	---	---	1079
55 - 60	1263	845	800	802
60 - 65	952	1112	1108	577
65 - 70	907	636	669	197
70 - 75	499	309	237	0
> 75	34	9	9	0

LEYENDA TEMÁTICA

Nivel sonoro (dB(A))

- 55-60
- 60-65
- 65-70
- 70-75
- >75

Tipos de edificio

- MANZANAS

Elementos cartográficos

- Borde Viales
- Curva de nivel
- Otros elementos cartográficos

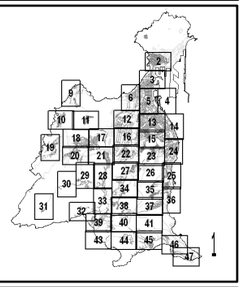

DIRECTOR DEL ESTUDIO	CONSULTOR		ESCALAS:	PLANO	FECHA	DESIGNACIÓN
Ayuntamiento de Las Palmas de Gran Canaria	AAC CENTRO DE ACÚSTICA APLICADA, S.L.	**MAPAS ESTRATÉGICOS DE RUIDO AGLOMERACIÓN DE LAS PALMAS DE GRAN CANARIA TRÁFICO_VIARIO**	1:5000 0 20 40 80 120 160 200 m UNE A3 ORIGINALES	12_1R_2_33	NOVIEMBRE 2007	MAPA DE NIVELES SONOROS. LDIA

MAPA ESTRATÉGICO
CALLES Y CARRETERAS IMD<16000

TABLAS DE DATOS

	Población Expuesta (centenas)			
	Lden	Ld	Le	Ln
50 - 55	---	---	---	1079
55 - 60	1263	845	800	802
60 - 65	952	1112	1108	577
65 - 70	907	636	669	197
70 - 75	499	309	237	0
> 75	34	9	9	0

LEYENDA TEMÁTICA

Nivel sonoro (dB(A))

- 55-60
- 60-65
- 65-70
- 70-75
- >75

Tipos de edificio

- MANZANAS

Elementos cartográficos

- Borde Viales
- Curva de nivel
- Otros elementos cartográficos

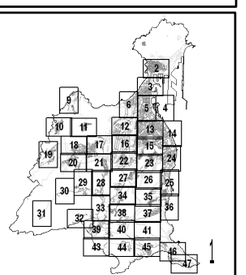

DIRECTOR DEL ESTUDIO	CONSULTOR	MAPAS ESTRATÉGICOS DE RUIDO AGLOMERACIÓN DE LAS PALMAS DE GRAN CANARIA TRÁFICO_VIARIO	ESCALAS: 1:5000 0 20 40 80 120 160 200 m UNE A3 ORIGINALES	PLANO	FECHA	DESIGNACIÓN
Ayuntamiento de Las Palmas de Gran Canaria	AAC CENTRO DE ACÚSTICA APLICADA, S.L.			12_1R_2_34	NOVIEMBRE 2007	MAPA DE NIVELES SONOROS. LDIA

MAPA ESTRATÉGICO
CALLES Y CARRETERAS IMD<16000

TABLAS DE DATOS

	Población Expuesta (centenas)			
	Lden	Ld	Le	Ln
50 - 55	---	---	---	1079
55 - 60	1263	845	800	802
60 - 65	952	1112	1108	577
65 - 70	907	636	669	197
70 - 75	499	309	237	0
> 75	34	9	9	0

LEYENDA TEMÁTICA

Nivel sonoro (dB(A))

- 55-60
- 60-65
- 65-70
- 70-75
- >75

Tipos de edificio

- MANZANAS

Elementos cartográficos

- Borde Viales
- Curva de nivel
- Otros elementos cartográficos

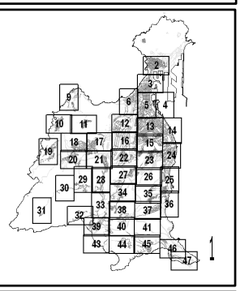

DIRECTOR DEL ESTUDIO	CONSULTOR	**MAPAS ESTRATÉGICOS DE RUIDO AGLOMERACIÓN DE LAS PALMAS DE GRAN CANARIA TRÁFICO_VIARIO**	ESCALAS:	PLANO	FECHA	DESIGNACIÓN
Ayuntamiento de Las Palmas de Gran Canaria	AAC CENTRO DE ACÚSTICA APLICADA, S.L.		1:5000 0 20 40 80 120 160 200 m UNE A3 ORIGINALES	12_1R_2_35	NOVIEMBRE 2007	MAPA DE NIVELES SONOROS. LDIA

MAPA ESTRATÉGICO
CALLES Y CARRETERAS IMD<16000

TABLAS DE DATOS

	Población Expuesta (centenas)			
	Lden	Ld	Le	Ln
50 - 55	---	---	---	1079
55 - 60	1263	845	800	802
60 - 65	952	1112	1108	577
65 - 70	907	636	669	197
70 - 75	499	309	237	0
> 75	34	9	9	0

LEYENDA TEMÁTICA

Nivel sonoro (dB(A))

- 55-60
- 60-65
- 65-70
- 70-75
- >75

Tipos de edificio

- MANZANAS

Elementos cartográficos

- Borde Viales
- Curva de nivel
- Otros elementos cartográficos

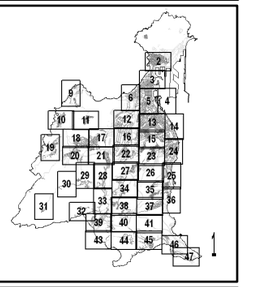

DIRECTOR DEL ESTUDIO	CONSULTOR	MAPAS ESTRATÉGICOS DE RUIDO AGLOMERACIÓN DE LAS PALMAS DE GRAN CANARIA TRÁFICO_VIARIO	ESCALAS: 1:5000 UNE A3 ORIGINALES	PLANO	FECHA	DESIGNACIÓN
Ayuntamiento de Las Palmas de Gran Canaria	AAC CENTRO DE ACÚSTICA APLICADA, S.L.		0 20 40 80 120 160 200 m	12_1R_2_36	NOVIEMBRE 2007	MAPA DE NIVELES SONOROS. LDIA

MAPA ESTRATÉGICO
CALLES Y CARRETERAS IMD<16000

TABLAS DE DATOS

	Población Expuesta (centenas)			
	Lden	Ld	Le	Ln
50 - 55	---	---	---	1079
55 - 60	1263	845	800	802
60 - 65	952	1112	1108	577
65 - 70	907	636	669	197
70 - 75	499	309	237	0
> 75	34	9	9	0

LEYENDA TEMÁTICA

Nivel sonoro (dB(A))

- 55-60
- 60-65
- 65-70
- 70-75
- >75

Tipos de edificio

- MANZANAS

Elementos cartográficos

- Borde Viales
- Curva de nivel
- Otros elementos cartográficos

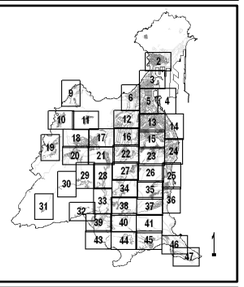

DIRECTOR DEL ESTUDIO	CONSULTOR		ESCALAS:	PLANO	FECHA	DESIGNACIÓN
Ayuntamiento de Las Palmas de Gran Canaria	AAC CENTRO DE ACÚSTICA APLICADA, S.L.	**MAPAS ESTRATÉGICOS DE RUIDO AGLOMERACIÓN DE LAS PALMAS DE GRAN CANARIA TRÁFICO_VIARIO**	1:5000 0 20 40 80 120 160 200 m UNE A3 ORIGINALES	12_1R_2_37	NOVIEMBRE 2007	MAPA DE NIVELES SONOROS. LDIA

MAPA ESTRATÉGICO
CALLES Y CARRETERAS IMD<16000

TABLAS DE DATOS

	Población Expuesta (centenas)			
	Lden	Ld	Le	Ln
50 - 55	---	---	---	1079
55 - 60	1263	845	800	802
60 - 65	952	1112	1108	577
65 - 70	907	636	669	197
70 - 75	499	309	237	0
> 75	34	9	9	0

LEYENDA TEMÁTICA

Nivel sonoro (dB(A))

- 55-60
- 60-65
- 65-70
- 70-75
- >75

Tipos de edificio

- MANZANAS

Elementos cartográficos

- Borde Viales
- Curva de nivel
- Otros elementos cartográficos

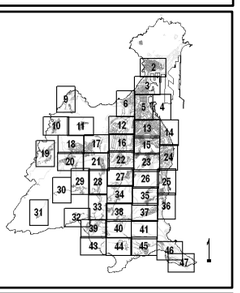

DIRECTOR DEL ESTUDIO	CONSULTOR	MAPAS ESTRATÉGICOS DE RUIDO AGLOMERACIÓN DE LAS PALMAS DE GRAN CANARIA TRÁFICO_VIARIO	ESCALAS: 1:5000 0 20 40 80 120 160 200 m UNE A3 ORIGINALES	PLANO	FECHA	DESIGNACIÓN
Ayuntamiento de Las Palmas de Gran Canaria	AAC CENTRO DE ACÚSTICA APLICADA, S.L.			12_1R_2_38	NOVIEMBRE 2007	MAPA DE NIVELES SONOROS. LDIA

MAPA ESTRATÉGICO
CALLES Y CARRETERAS IMD<16000

TABLAS DE DATOS

	Población Expuesta (centenas)			
	Lden	Ld	Le	Ln
50 - 55	---	---	---	1079
55 - 60	1263	845	800	802
60 - 65	952	1112	1108	577
65 - 70	907	636	669	197
70 - 75	499	309	237	0
> 75	34	9	9	0

LEYENDA TEMÁTICA

Nivel sonoro (dB(A))

- 55-60
- 60-65
- 65-70
- 70-75
- >75

Tipos de edificio

- MANZANAS

Elementos cartográficos

- Borde Viales
- Curva de nivel
- Otros elementos cartográficos

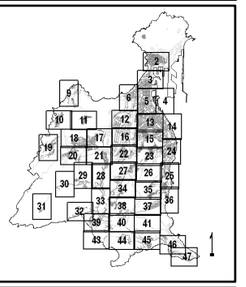

N

DIRECTOR DEL ESTUDIO	CONSULTOR	MAPAS ESTRATÉGICOS DE RUIDO AGLOMERACIÓN DE LAS PALMAS DE GRAN CANARIA TRÁFICO_VIARIO	ESCALAS: 1:5000 0 20 40 80 120 160 200 m UNE A3 ORIGINALES	PLANO 12_1R_2_39	FECHA NOVIEMBRE 2007	DESIGNACIÓN MAPA DE NIVELES SONOROS. LDIA
Ayuntamiento de Las Palmas de Gran Canaria	AAC CENTRO DE ACÚSTICA APLICADA, S.L.					

MAPA ESTRATÉGICO
CALLES Y CARRETERAS IMD<16000

TABLAS DE DATOS

	Población Expuesta (centenas)			
	Lden	Ld	Le	Ln
50 - 55	---	---	---	1079
55 - 60	1263	845	800	802
60 - 65	952	1112	1108	577
65 - 70	907	636	669	197
70 - 75	499	309	237	0
> 75	34	9	9	0

LEYENDA TEMÁTICA

Nivel sonoro (dB(A))

- 55-60
- 60-65
- 65-70
- 70-75
- >75

Tipos de edificio

- MANZANAS

Elementos cartográficos

- Borde Viales
- Curva de nivel
- Otros elementos cartográficos

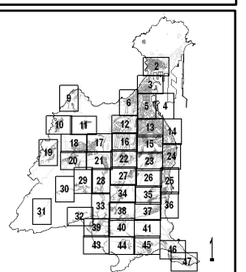

DIRECTOR DEL ESTUDIO	CONSULTOR	**MAPAS ESTRATÉGICOS DE RUIDO AGLOMERACIÓN DE LAS PALMAS DE GRAN CANARIA TRÁFICO_VIARIO**	ESCALAS: 1:5000 0 20 40 80 120 160 200 m UNE A3 ORIGINALES	PLANO 12_1R_2_40	FECHA NOVIEMBRE 2007	DESIGNACIÓN MAPA DE NIVELES SONOROS. LDIA
Ayuntamiento de Las Palmas de Gran Canaria	AAC CENTRO DE ACÚSTICA APLICADA, S.L.					

MAPA ESTRATÉGICO
CALLES Y CARRETERAS IMD<16000

TABLAS DE DATOS

	Población Expuesta (centenas)			
	Lden	Ld	Le	Ln
50 - 55	---	---	---	1079
55 - 60	1263	845	800	802
60 - 65	952	1112	1108	577
65 - 70	907	636	669	197
70 - 75	499	309	237	0
> 75	34	9	9	0

LEYENDA TEMÁTICA

Nivel sonoro (dB(A))

- 55-60
- 60-65
- 65-70
- 70-75
- >75

Tipos de edificio

- MANZANAS

Elementos cartográficos

- Borde Viales
- Curva de nivel
- Otros elementos cartográficos

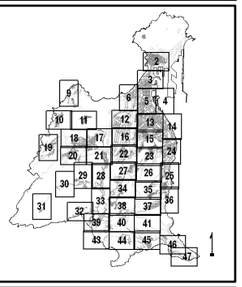

DIRECTOR DEL ESTUDIO	CONSULTOR	**MAPAS ESTRATÉGICOS DE RUIDO AGLOMERACIÓN DE LAS PALMAS DE GRAN CANARIA TRÁFICO_VIARIO**	ESCALAS: 1:5000 (0 20 40 80 120 160 200 m) UNE A3 ORIGINALES	PLANO	FECHA	DESIGNACIÓN
Ayuntamiento de Las Palmas de Gran Canaria	**AAC CENTRO DE ACÚSTICA APLICADA, S.L.**			12_1R_2_41	NOVIEMBRE 2007	MAPA DE NIVELES SONOROS. LDIA

MAPA ESTRATÉGICO
CALLES Y CARRETERAS IMD<16000

TABLAS DE DATOS

	Población Expuesta (centenas)			
	Lden	Ld	Le	Ln
50 - 55	---	---	---	1079
55 - 60	1263	845	800	802
60 - 65	952	1112	1108	577
65 - 70	907	636	669	197
70 - 75	499	309	237	0
> 75	34	9	9	0

LEYENDA TEMÁTICA

Nivel sonoro (dB(A))

- 55-60
- 60-65
- 65-70
- 70-75
- >75

Tipos de edificio

- MANZANAS

Elementos cartográficos

- Borde Viales
- Curva de nivel
- Otros elementos cartográficos

N

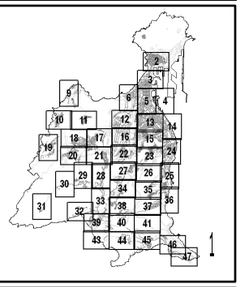

DIRECTOR DEL ESTUDIO: Ayuntamiento de Las Palmas de Gran Canaria

CONSULTOR: AAC CENTRO DE ACÚSTICA APLICADA, S.L.

MAPAS ESTRATÉGICOS DE RUIDO
AGLOMERACIÓN DE LAS PALMAS DE GRAN CANARIA
TRÁFICO_VIARIO

ESCALAS: 1:5000 (0 20 40 80 120 160 200 m)
UNE A3 ORIGINALES

PLANO: 12_1R_2_43

FECHA: NOVIEMBRE 2007

DESIGNACIÓN: MAPA DE NIVELES SONOROS. LDIA

MAPA ESTRATÉGICO
CALLES Y CARRETERAS IMD<16000

TABLAS DE DATOS

	Población Expuesta (centenas)			
	Lden	Ld	Le	Ln
50 - 55	---	---	---	1079
55 - 60	1263	845	800	802
60 - 65	952	1112	1108	577
65 - 70	907	636	669	197
70 - 75	499	309	237	0
> 75	34	9	9	0

LEYENDA TEMÁTICA

Nivel sonoro (dB(A))

- 55-60
- 60-65
- 65-70
- 70-75
- >75

Tipos de edificio

- MANZANAS

Elementos cartográficos

- Borde Viales
- Curva de nivel
- Otros elementos cartográficos

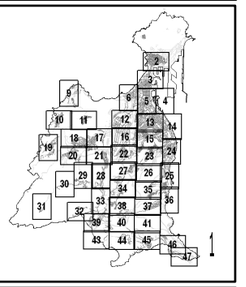

DIRECTOR DEL ESTUDIO	CONSULTOR	**MAPAS ESTRATÉGICOS DE RUIDO** **AGLOMERACIÓN DE LAS PALMAS DE GRAN CANARIA** **TRÁFICO_VIARIO**	ESCALAS: 1:5000 0 20 40 80 120 160 200 m UNE A3 ORIGINALES	PLANO 12_1R_2_44	FECHA NOVIEMBRE 2007	DESIGNACIÓN MAPA DE NIVELES SONOROS. LDIA
Ayuntamiento de Las Palmas de Gran Canaria	**AAC CENTRO DE ACÚSTICA APLICADA, S.L.**					

MAPA ESTRATÉGICO
CALLES Y CARRETERAS IMD<16000

TABLAS DE DATOS

	Población Expuesta (centenas)			
	Lden	Ld	Le	Ln
50 - 55	---	---	---	1079
55 - 60	1263	845	800	802
60 - 65	952	1112	1108	577
65 - 70	907	636	669	197
70 - 75	499	309	237	0
> 75	34	9	9	0

LEYENDA TEMÁTICA

Nivel sonoro (dB(A))

- 55-60
- 60-65
- 65-70
- 70-75
- >75

Tipos de edificio

- MANZANAS

Elementos cartográficos

- Borde Viales
- Curva de nivel
- Otros elementos cartográficos

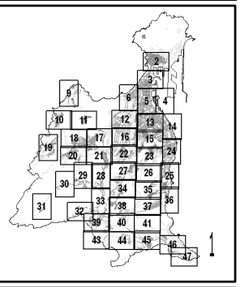

DIRECTOR DEL ESTUDIO	CONSULTOR		ESCALAS:	PLANO	FECHA	DESIGNACIÓN
Ayuntamiento de Las Palmas de Gran Canaria	AAC CENTRO DE ACÚSTICA APLICADA, S.L.	**MAPAS ESTRATÉGICOS DE RUIDO AGLOMERACIÓN DE LAS PALMAS DE GRAN CANARIA TRÁFICO_VIARIO**	1:5000 0 20 40 80 120 160 200 m UNE A3 ORIGINALES	12_1R_2_45	NOVIEMBRE 2007	MAPA DE NIVELES SONOROS. LDIA

MAPA ESTRATÉGICO
CALLES Y CARRETERAS IMD<16000

TABLAS DE DATOS

	Población Expuesta (centenas)			
	Lden	Ld	Le	Ln
50 - 55	---	---	---	1079
55 - 60	1263	845	800	802
60 - 65	952	1112	1108	577
65 - 70	907	636	669	197
70 - 75	499	309	237	0
> 75	34	9	9	0

LEYENDA TEMÁTICA

Nivel sonoro (dB(A))

- 55-60
- 60-65
- 65-70
- 70-75
- >75

Tipos de edificio

- MANZANAS

Elementos cartográficos

- Borde Viales
- Curva de nivel
- Otros elementos cartográficos

N

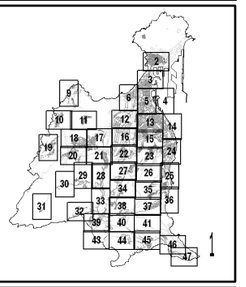

DIRECTOR DEL ESTUDIO	CONSULTOR	**MAPAS ESTRATÉGICOS DE RUIDO** **AGLOMERACIÓN DE LAS PALMAS DE GRAN CANARIA** **TRÁFICO_VIARIO**	ESCALAS: 1:5000 0 20 40 80 120 160 200 m UNE A3 ORIGINALES	PLANO 12_1R_2_46	FECHA NOVIEMBRE 2007	DESIGNACIÓN MAPA DE NIVELES SONOROS. LDIA
Ayuntamiento de Las Palmas de Gran Canaria	**AAC CENTRO DE ACÚSTICA APLICADA, S.L.**					

MAPA ESTRATÉGICO
CALLES Y CARRETERAS IMD<16000

TABLAS DE DATOS

	Población Expuesta (centenas)			
	Lden	Ld	Le	Ln
50 - 55	---	---	---	1079
55 - 60	1263	845	800	802
60 - 65	952	1112	1108	577
65 - 70	907	636	669	197
70 - 75	499	309	237	0
> 75	34	9	9	0

LEYENDA TEMÁTICA

Nivel sonoro (dB(A))

- 55-60
- 60-65
- 65-70
- 70-75
- >75

Tipos de edificio

- MANZANAS

Elementos cartográficos

- Borde Viales
- Curva de nivel
- Otros elementos cartográficos

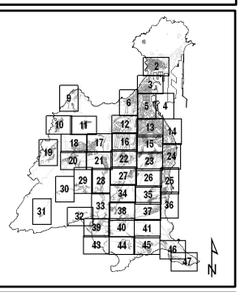

DIRECTOR DEL ESTUDIO	CONSULTOR	**MAPAS ESTRATÉGICOS DE RUIDO** **AGLOMERACIÓN DE LAS PALMAS DE GRAN CANARIA** **TRÁFICO_VIARIO**	ESCALAS: 1:5000 0 20 40 80 120 160 200 m UNE A3 ORIGINALES	PLANO	FECHA	DESIGNACIÓN
Ayuntamiento de Las Palmas de Gran Canaria	**AAC CENTRO DE ACÚSTICA APLICADA, S.L.**			12_1R_2_47	NOVIEMBRE 2007	MAPA DE NIVELES SONOROS. LDIA