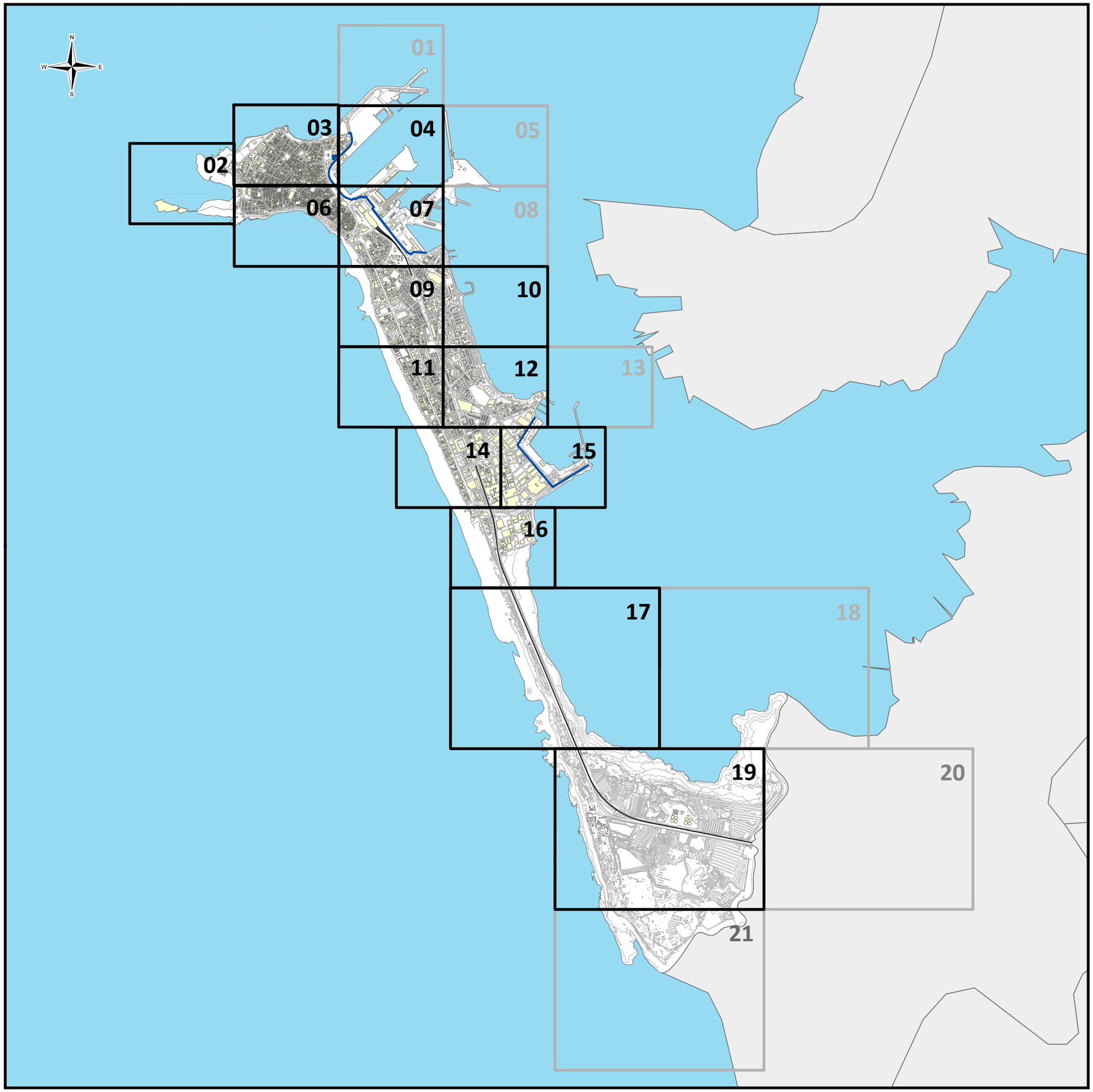

Mapa de Ruido del Municipio de Cádiz

MAPA RESUMEN TRÁFICO RODADO

Tablas de población expuesta

TRÁFICO RODADO					
POBLACIÓN EXPUESTA (Centenas)					
Rango (dBA)	Lden	Ldia	Ltarde	Rango (dBA)	Lnoche
55-59	261	242	240	50-54	231
60-64	236	235	241	55-59	235
65-69	252	250	264	60-64	206
70-74	147	68	28	65-69	5
>75	0	0	0	>70	0

EXCLUSIVAMENTE POR GRANDES EJES VIARIOS					
POBLACIÓN EXPUESTA (Centenas)					
Rango (dBA)	Lden	Ldia	Ltarde	Rango (dBA)	Lnoche
55-59	0	0	0	50-54	0
60-64	0	0	0	55-59	0
65-69	0	0	0	60-64	0
70-74	0	0	0	65-69	0
>75	0	0	0	>70	0

Elementos Cartográficos

- Base Cartográfica
- Ferrocarril
- Mar
- Límite portuario (BOE 02/06/06)
- Edificación
- Espacio sin edificar
- Otros municipios

Plano	Hoja
26_R	00

Escala	Año
1:50.000	2012

Autores del estudio

Ricardo Gey Flores
Tamara Jiménez Pérez
Ricardo Hernández Molina
Jose Luis Cueto Ancela

UCA Universidad de Cádiz

Ayuntamiento de **Cádiz**

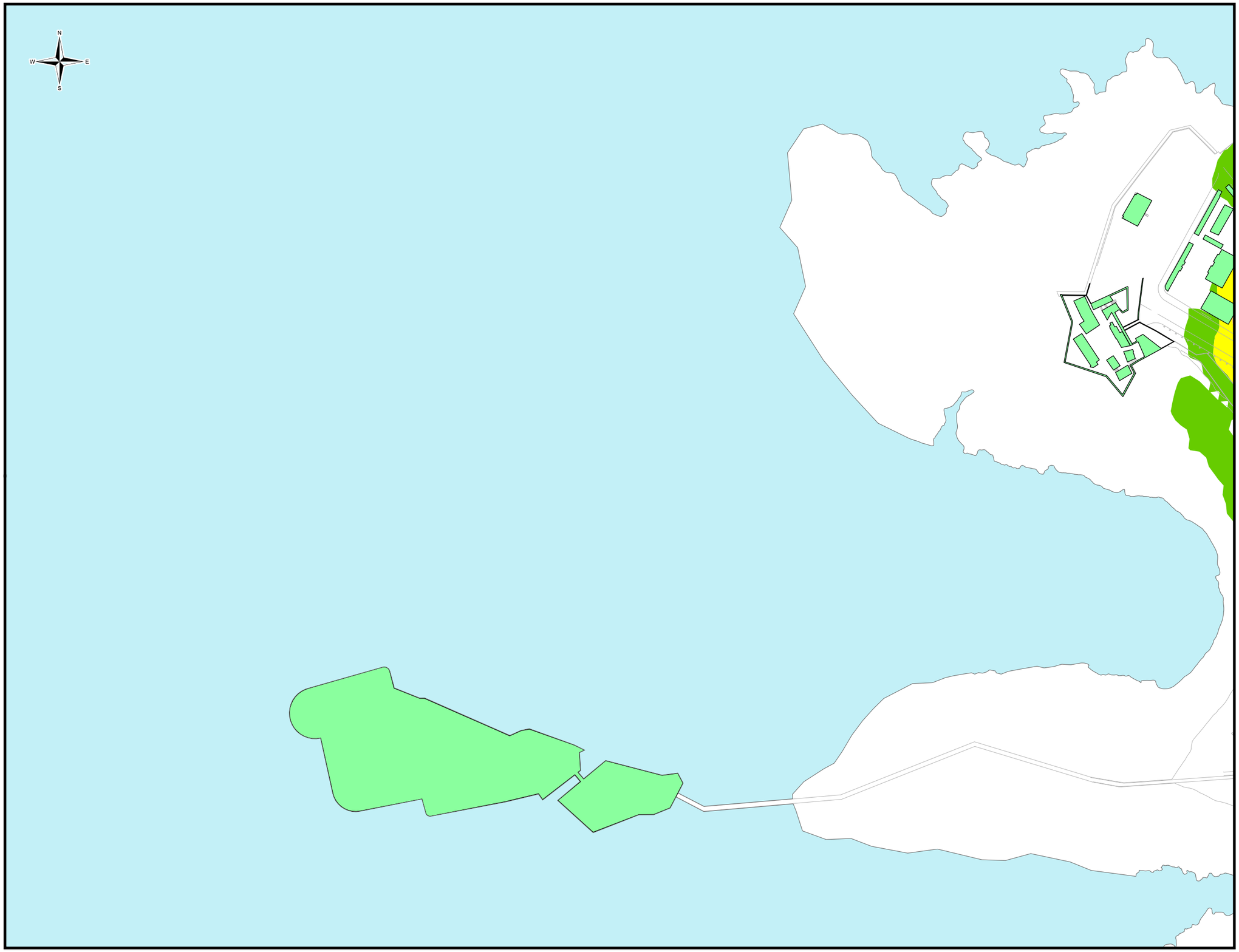

Elementos Cartográficos

- Base Cartográfica
- Ferrocarril
- Mar
- Límite portuario (BOE 02/06/06)
- Límite Parque Natural Bahía de Cádiz

Tipología de edificios

- Uso Residencial
- Uso Terciario y Recreativo
- Uso Docente, Sanitario, Cultural y Religioso
- Uso Industrial y Portuario
- Uso Militar

Niveles Sonoros

L_{noche}

- 50-55 dB(A)
- 55-60 dB(A)
- 60-65 dB(A)
- 65-70 dB(A)
- >70 dB(A)

Distribución de minuta

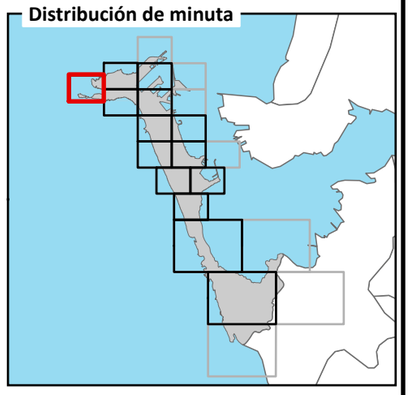

Ayuntamiento de Cádiz

UCA Universidad de Cádiz

Título del estudio

Mapa Estratégico de Ruido del Municipio de Cádiz

UME

Ag_AND_26

Aglomeración

Cádiz

Designación

Mapa de Niveles Sonoros Tráfico Rodado (Lnoche)

Plano

26_3R

Hoja

02

Escala

1:4.000

Año

2012

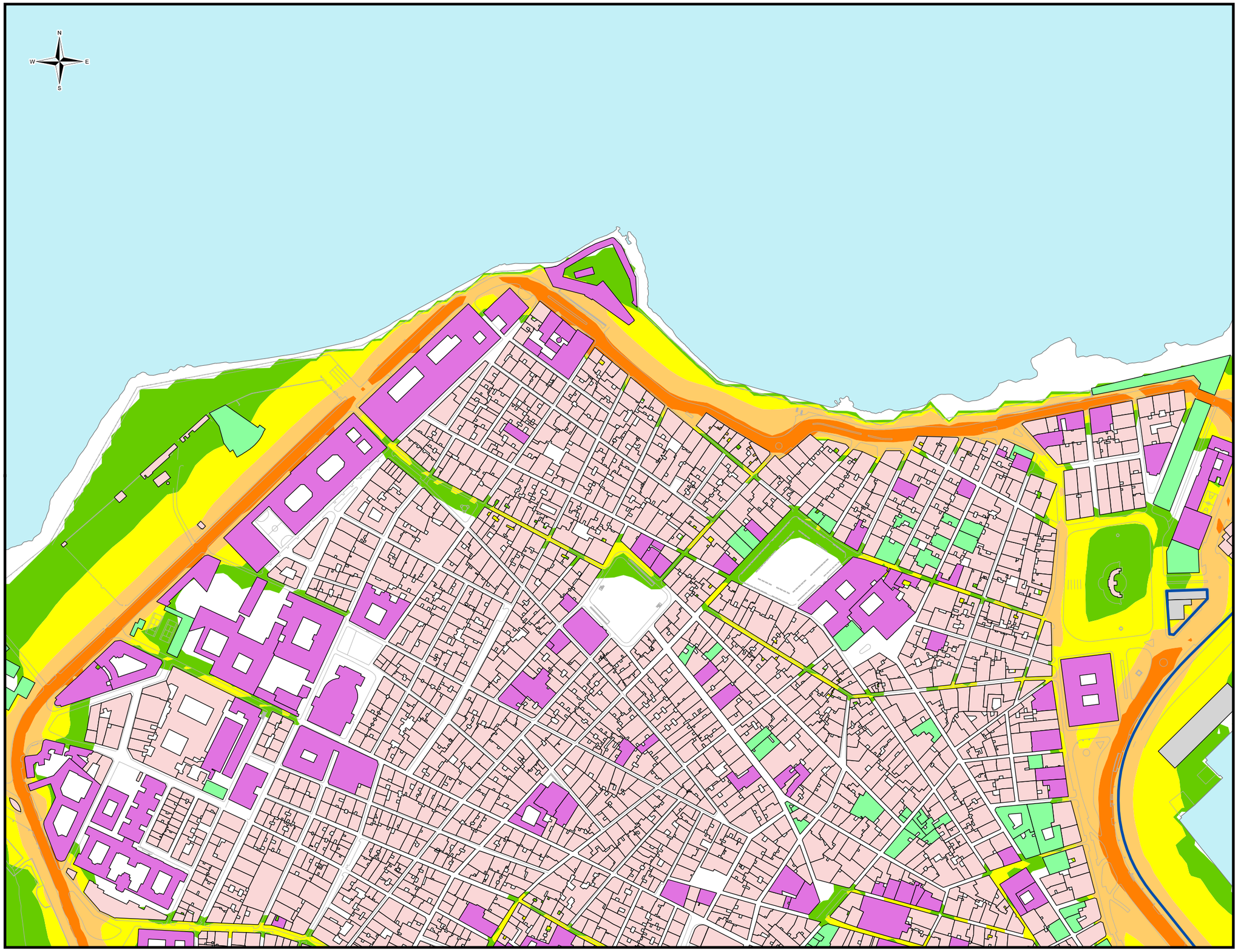

Elementos Cartográficos

- Base Cartográfica
- Ferrocarril
- Mar
- Límite portuario (BOE 02/06/06)
- Límite Parque Natural Bahía de Cádiz

Tipología de edificios

- Uso Residencial
- Uso Terciario y Recreativo
- Uso Docente, Sanitario, Cultural y Religioso
- Uso Industrial y Portuario
- Uso Militar

Niveles Sonoros

L_{noche}

- 50-55 dB(A)
- 55-60 dB(A)
- 60-65 dB(A)
- 65-70 dB(A)
- >70 dB(A)

Distribución de minuta

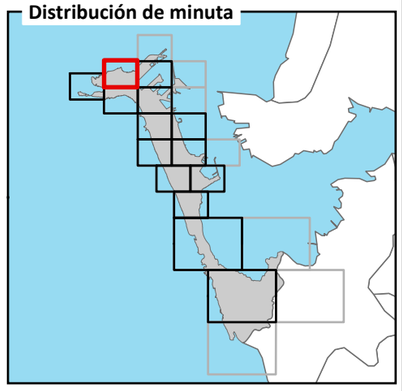

Ayuntamiento de Cádiz

UCA Universidad de Cádiz

Título del estudio

Mapa Estratégico de Ruido del Municipio de Cádiz

UME

Ag_AND_26

Aglomeración

Cádiz

Designación

Mapa de Niveles Sonoros Tráfico Rodado (Lnoche)

Plano

26_3R

Hoja

03

Escala

1:4.000

Año

2012

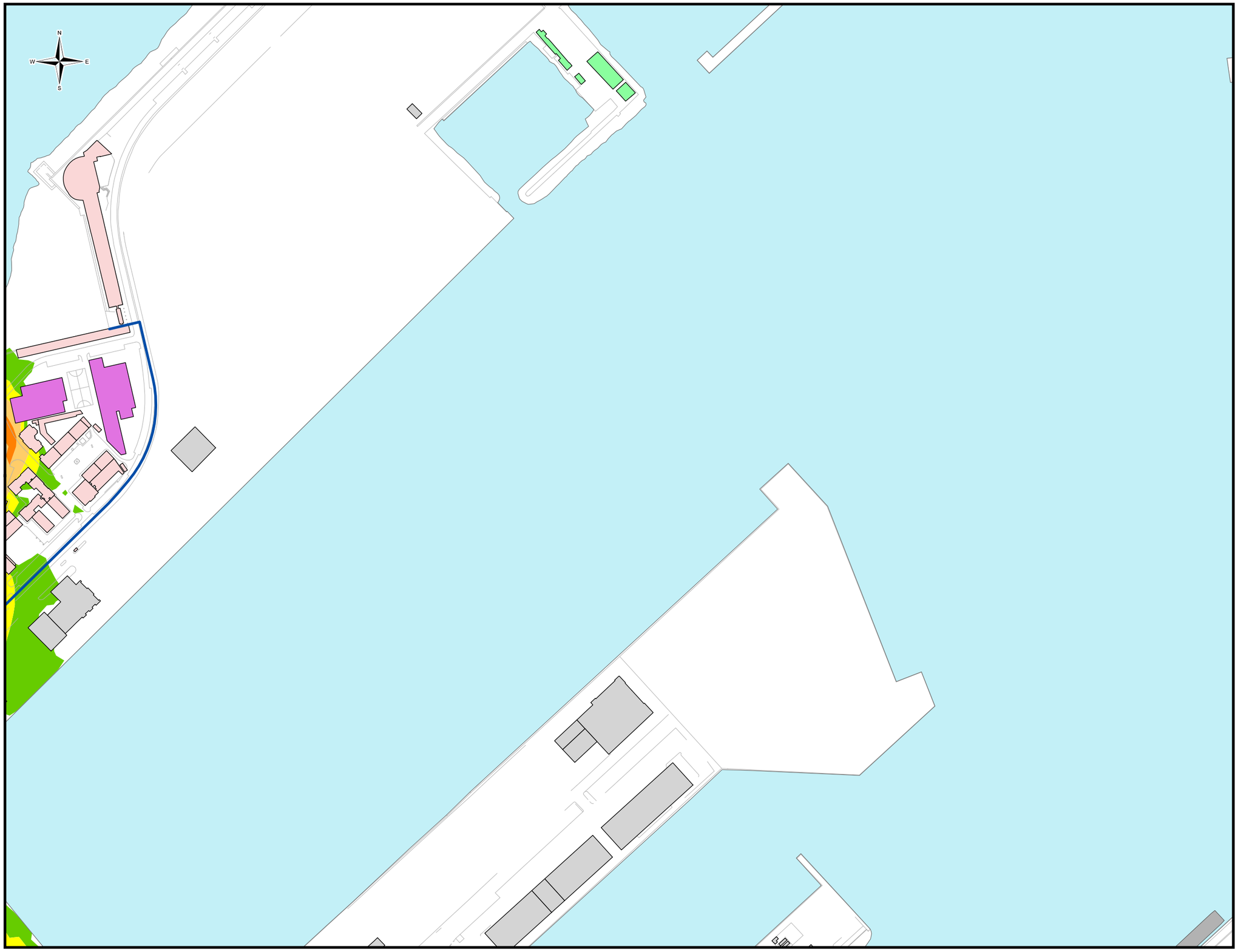

Elementos Cartográficos

- Base Cartográfica
- Ferrocarril
- Mar
- Límite portuario (BOE 02/06/06)
- Límite Parque Natural Bahía de Cádiz

Tipología de edificios

- Uso Residencial
- Uso Terciario y Recreativo
- Uso Docente, Sanitario, Cultural y Religioso
- Uso Industrial y Portuario
- Uso Militar

Niveles Sonoros

L_{noche}

- 50-55 dB(A)
- 55-60 dB(A)
- 60-65 dB(A)
- 65-70 dB(A)
- >70 dB(A)

Distribución de minuta

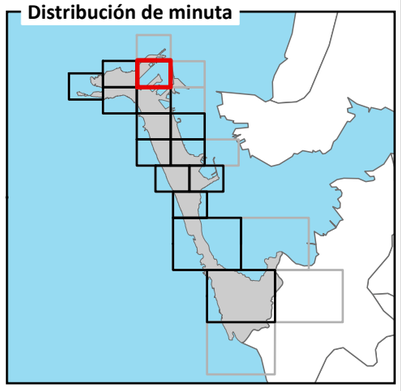

Ayuntamiento de Cádiz

UCA Universidad de Cádiz

Título del estudio

Mapa Estratégico de Ruido del Municipio de Cádiz

UME

Ag_AND_26

Aglomeración

Cádiz

Designación

Mapa de Niveles Sonoros Tráfico Rodado (Lnoche)

Plano 26_3R

Hoja 04

Escala 1:4.000

Año 2012

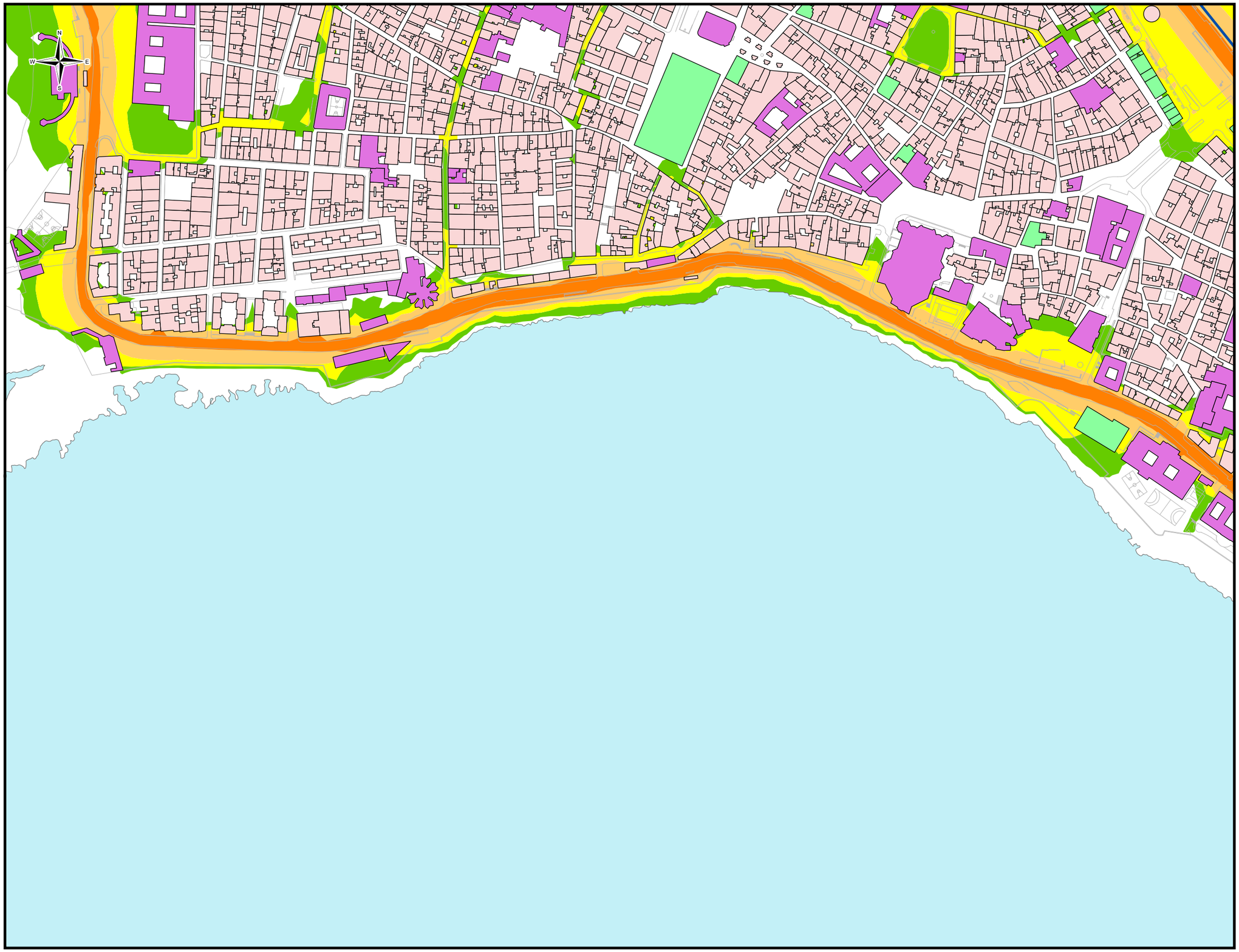

Elementos Cartográficos

- Base Cartográfica
- Ferrocarril
- Mar
- Límite portuario (BOE 02/06/06)
- Límite Parque Natural Bahía de Cádiz

Tipología de edificios

- Uso Residencial
- Uso Terciario y Recreativo
- Uso Docente, Sanitario, Cultural y Religioso
- Uso Industrial y Portuario
- Uso Militar

Niveles Sonoros

L_{noche}

- 50-55 dB(A)
- 55-60 dB(A)
- 60-65 dB(A)
- 65-70 dB(A)
- >70 dB(A)

Distribución de minuta

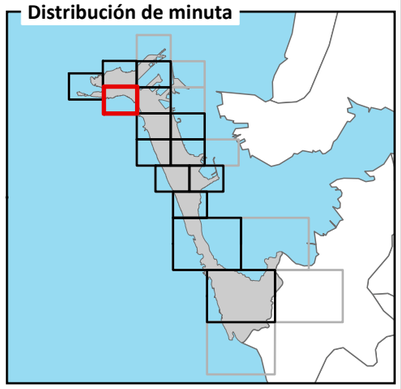

Ayuntamiento de Cádiz

UCA Universidad de Cádiz

Título del estudio	UME	Designación	Plano	Hoja
Mapa Estratégico de Ruido del Municipio de Cádiz	Ag_AND_26	Mapa de Niveles Sonoros Tráfico Rodado (Lnoche)	26_3R	06
	Aglomeración: Cádiz		Escala: 1:4.000	Año: 2012

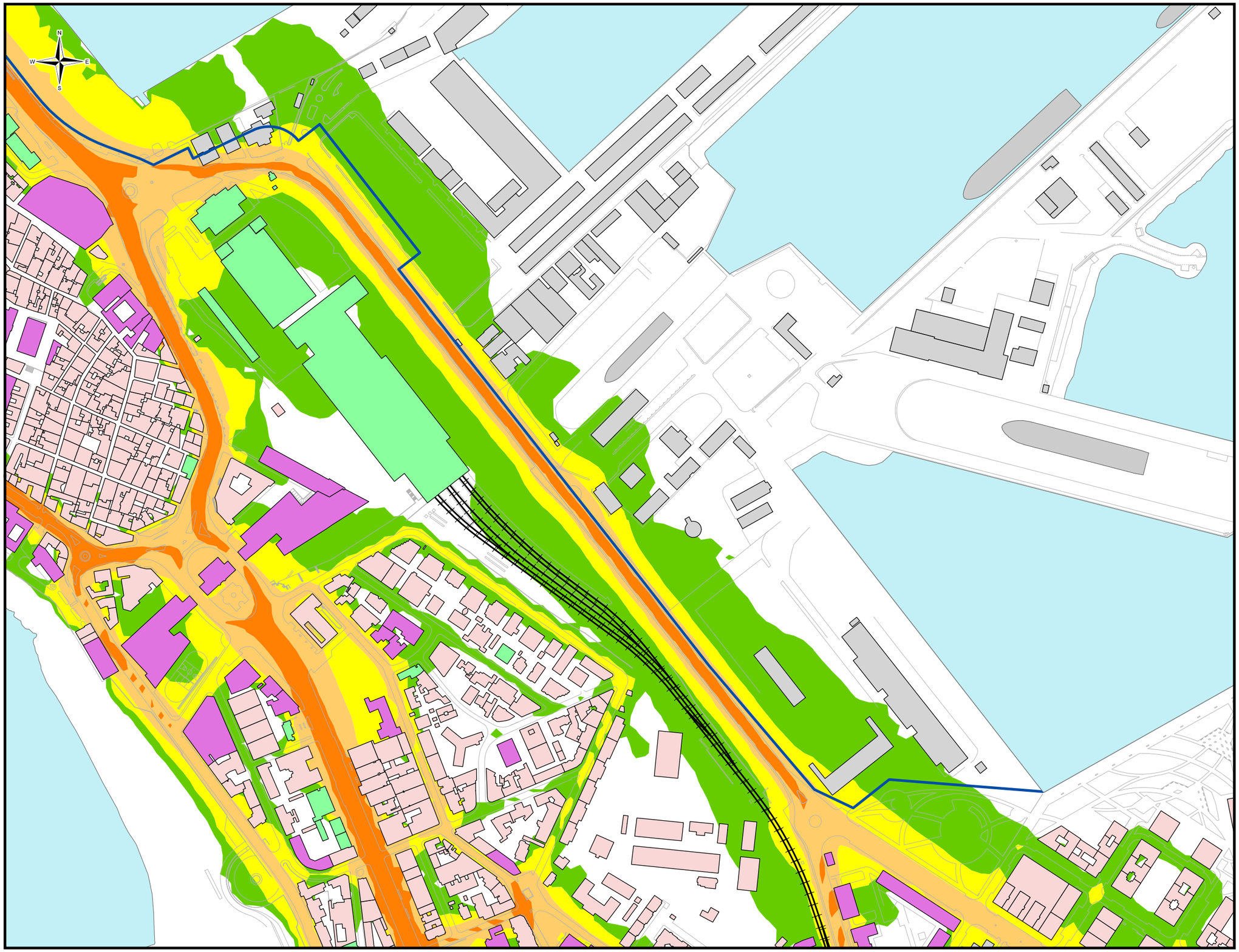

Elementos Cartográficos

- Base Cartográfica
- Ferrocarril
- Mar
- Límite portuario (BOE 02/06/06)
- Límite Parque Natural Bahía de Cádiz

Tipología de edificios

- Uso Residencial
- Uso Terciario y Recreativo
- Uso Docente, Sanitario, Cultural y Religioso
- Uso Industrial y Portuario
- Uso Militar

Niveles Sonoros

L_{noche}

- 50-55 dB(A)
- 55-60 dB(A)
- 60-65 dB(A)
- 65-70 dB(A)
- >70 dB(A)

Distribución de minuta

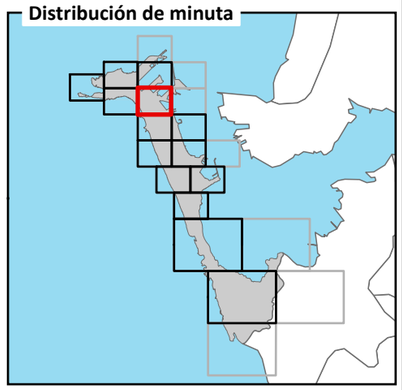

Ayuntamiento de Cádiz

UCA Universidad de Cádiz

Título del estudio

Mapa Estratégico de Ruido del Municipio de Cádiz

UME

Ag_AND_26

Aglomeración

Cádiz

Designación

Mapa de Niveles Sonoros
Tráfico Rodado (Lnoche)

Plano

26_3R

Hoja

07

Escala

1:4.000

Año

2012

Elementos Cartográficos

- Base Cartográfica
- Ferrocarril
- Mar
- Límite portuario (BOE 02/06/06)
- Límite Parque Natural Bahía de Cádiz

Tipología de edificios

- Uso Residencial
- Uso Terciario y Recreativo
- Uso Docente, Sanitario, Cultural y Religioso
- Uso Industrial y Portuario
- Uso Militar

Niveles Sonoros

Lnoche

- 50-55 dB(A)
- 55-60 dB(A)
- 60-65 dB(A)
- 65-70 dB(A)
- >70 dB(A)

Distribución de minuta

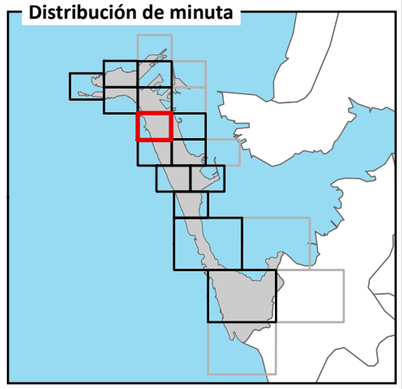

Ayuntamiento de Cádiz

UCA Universidad de Cádiz

Título del estudio

Mapa Estratégico de Ruido del Municipio de Cádiz

UME

Ag_AND_26

Aglomeración

Cádiz

Designación

Mapa de Niveles Sonoros Tráfico Rodado (Lnoche)

Plano

26_3R

Hoja

09

Escala

1:4.000

Año

2012

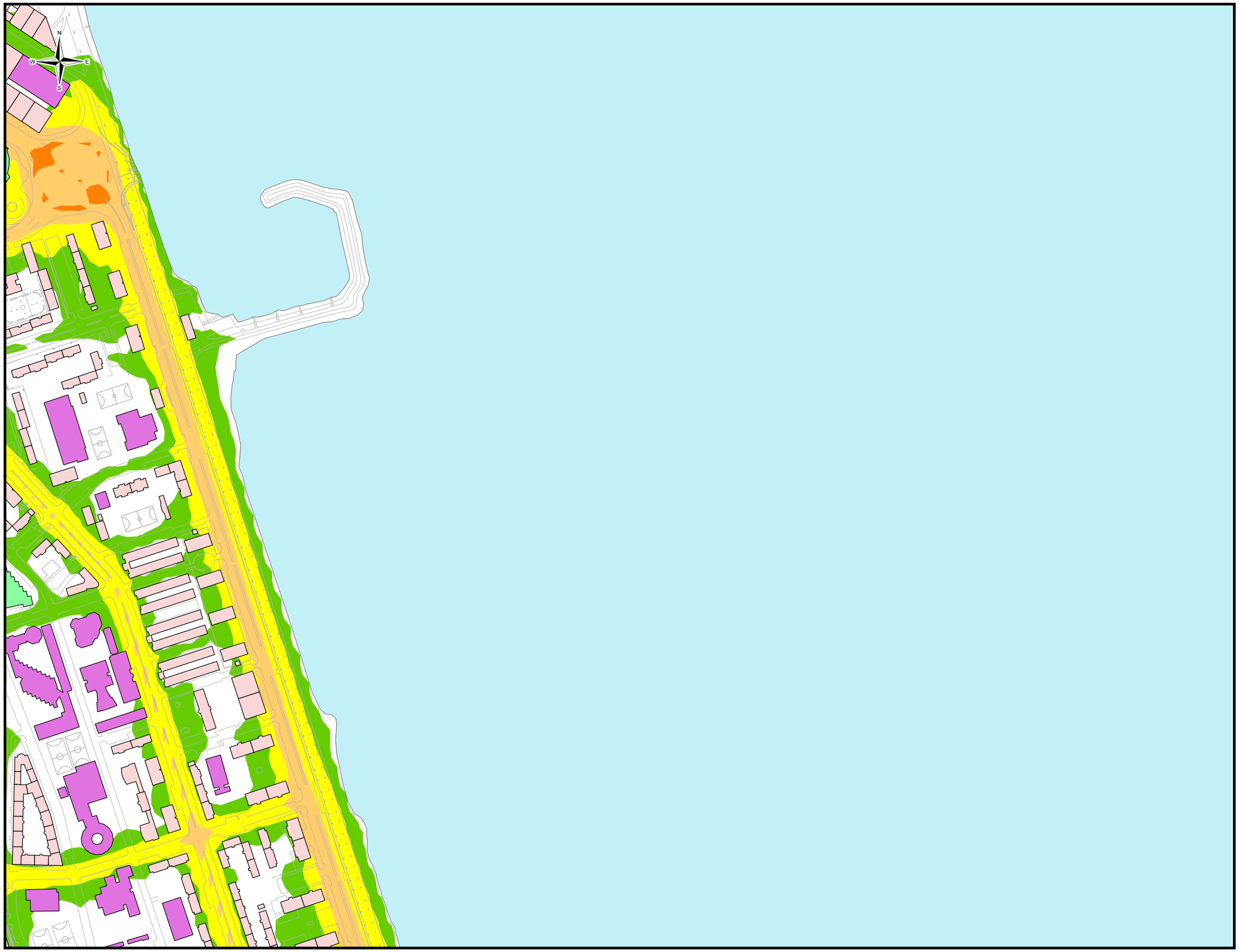



Elementos Cartográficos

- Base Cartográfica
- Ferrocarril
- Mar
- Límite portuario (BOE 02/06/06)
- Límite Parque Natural Bahía de Cádiz

Tipología de edificios

- Uso Residencial
- Uso Terciario y Recreativo
- Uso Docente, Sanitario, Cultural y Religioso
- Uso Industrial y Portuario
- Uso Militar

Niveles Sonoros

L_{noche}

- 50-55 dB(A)
- 55-60 dB(A)
- 60-65 dB(A)
- 65-70 dB(A)
- >70 dB(A)

Distribución de minuta

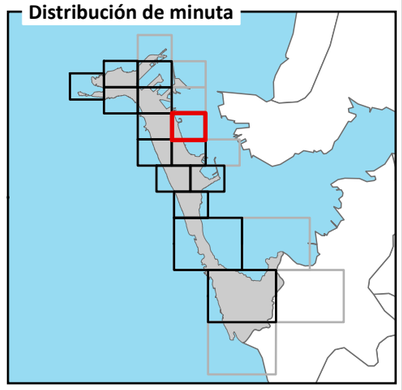

Ayuntamiento de Cádiz

UCA Universidad de Cádiz

Título del estudio

Mapa Estratégico de Ruido del Municipio de Cádiz

UME

Ag_AND_26

Aglomeración

Cádiz

Designación

Mapa de Niveles Sonoros Tráfico Rodado (Lnoche)

Plano

26_3R

Hoja

10

Escala

1:4.000

Año

2012

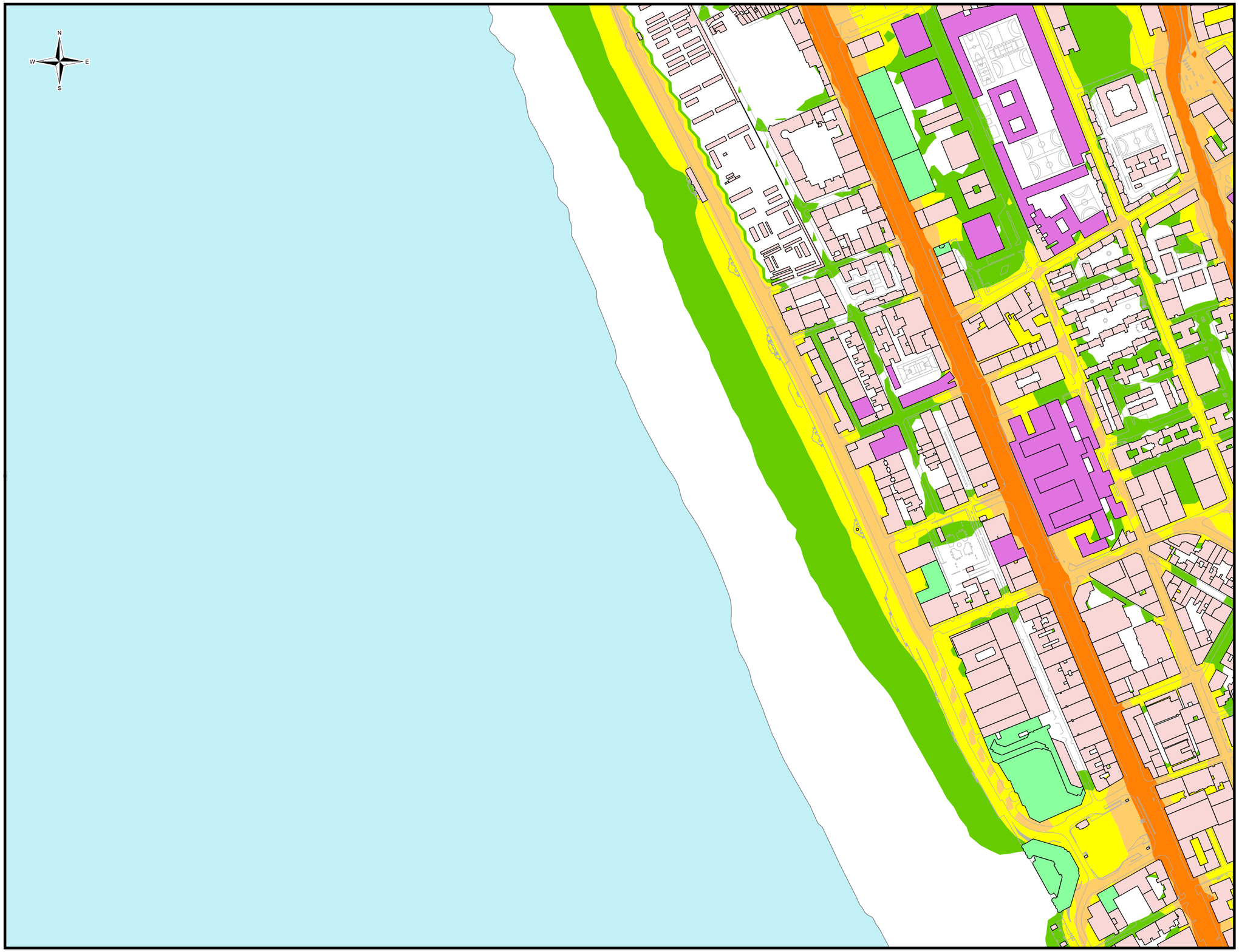

Elementos Cartográficos

- Base Cartográfica
- Ferrocarril
- Mar
- Límite portuario (BOE 02/06/06)
- Límite Parque Natural Bahía de Cádiz

Tipología de edificios

- Uso Residencial
- Uso Terciario y Recreativo
- Uso Docente, Sanitario, Cultural y Religioso
- Uso Industrial y Portuario
- Uso Militar

Niveles Sonoros

L_{noche}

- 50-55 dB(A)
- 55-60 dB(A)
- 60-65 dB(A)
- 65-70 dB(A)
- >70 dB(A)

Distribución de minuta

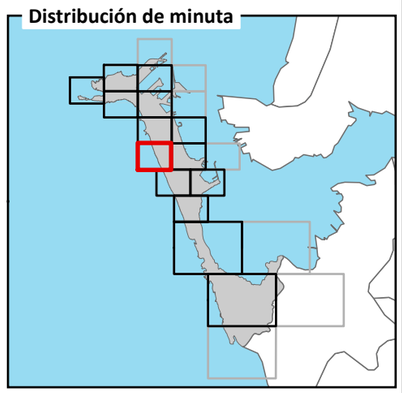

Ayuntamiento de Cádiz

UCA Universidad de Cádiz

Título del estudio

Mapa Estratégico de Ruido del Municipio de Cádiz

UME

Ag_AND_26

Aglomeración

Cádiz

Designación

Mapa de Niveles Sonoros Tráfico Rodado (Lnoche)

Plano 26_3R

Hoja 11

Escala 1:4.000

Año 2012

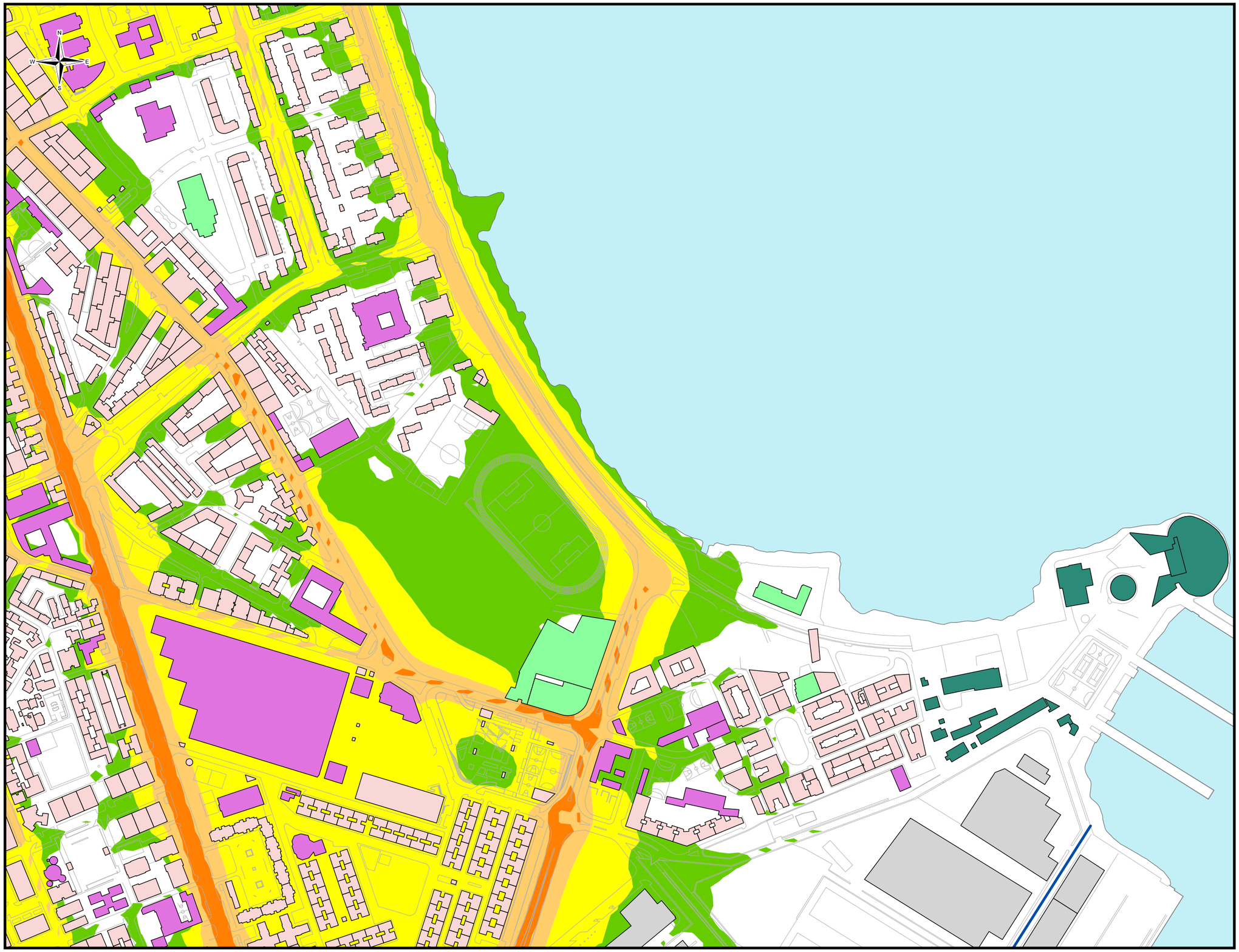

Elementos Cartográficos

- Base Cartográfica
- Ferrocarril
- Mar
- Límite portuario (BOE 02/06/06)
- Límite Parque Natural Bahía de Cádiz

Tipología de edificios

- Uso Residencial
- Uso Terciario y Recreativo
- Uso Docente, Sanitario, Cultural y Religioso
- Uso Industrial y Portuario
- Uso Militar

Niveles Sonoros

L_{noche}

- 50-55 dB(A)
- 55-60 dB(A)
- 60-65 dB(A)
- 65-70 dB(A)
- >70 dB(A)

Distribución de minuta

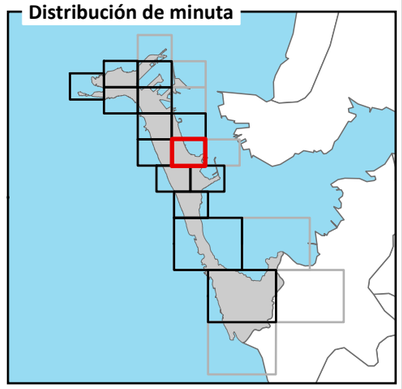

Ayuntamiento de Cádiz

UCA Universidad de Cádiz

Título del estudio

Mapa Estratégico de Ruido del Municipio de Cádiz

UME

Ag_AND_26

Aglomeración

Cádiz

Designación

Mapa de Niveles Sonoros Tráfico Rodado (Lnoche)

Plano

26_3R

Hoja

12

Escala

1:4.000

Año

2012

Elementos Cartográficos

- Base Cartográfica
- Ferrocarril
- Mar
- Límite portuario (BOE 02/06/06)
- Límite Parque Natural Bahía de Cádiz

Tipología de edificios

- Uso Residencial
- Uso Terciario y Recreativo
- Uso Docente, Sanitario, Cultural y Religioso
- Uso Industrial y Portuario
- Uso Militar

Niveles Sonoros

L_{noche}

- 50-55 dB(A)
- 55-60 dB(A)
- 60-65 dB(A)
- 65-70 dB(A)
- >70 dB(A)

Distribución de minuta

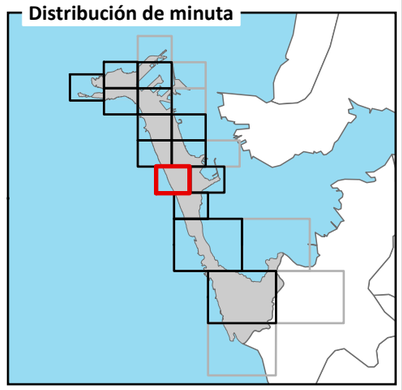

Ayuntamiento de Cádiz

UCA Universidad de Cádiz

Título del estudio

Mapa Estratégico de Ruido del Municipio de Cádiz

UME

Ag_AND_26

Aglomeración

Cádiz

Designación

Mapa de Niveles Sonoros Tráfico Rodado (Lnoche)

Plano

26_3R

Hoja

14

Escala

1:4.000

Año

2012

Elementos Cartográficos

- Base Cartográfica
- Ferrocarril
- Mar
- Límite portuario (BOE 02/06/06)
- Límite Parque Natural Bahía de Cádiz

Tipología de edificios

- Uso Residencial
- Uso Terciario y Recreativo
- Uso Docente, Sanitario, Cultural y Religioso
- Uso Industrial y Portuario
- Uso Militar

Niveles Sonoros

L_{noche}

- 50-55 dB(A)
- 55-60 dB(A)
- 60-65 dB(A)
- 65-70 dB(A)
- >70 dB(A)

Distribución de minuta

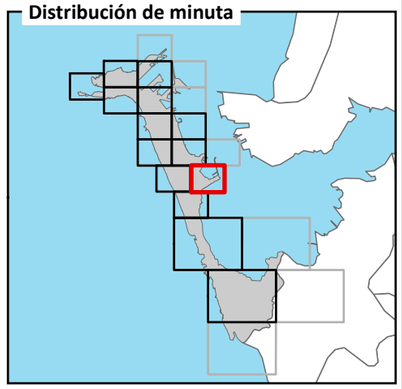

Ayuntamiento de Cádiz

UCA Universidad de Cádiz

Título del estudio

Mapa Estratégico de Ruido del Municipio de Cádiz

UME

Ag_AND_26

Aglomeración

Cádiz

Designación

Mapa de Niveles Sonoros Tráfico Rodado (Lnoche)

Plano 26_3R

Hoja 15

Escala 1:4.000

Año 2012

Elementos Cartográficos

- Base Cartográfica
- Ferrocarril
- Mar
- Límite portuario (BOE 02/06/06)
- Límite Parque Natural Bahía de Cádiz

Tipología de edificios

- Uso Residencial
- Uso Terciario y Recreativo
- Uso Docente, Sanitario, Cultural y Religioso
- Uso Industrial y Portuario
- Uso Militar

Niveles Sonoros

L_{noche}

- 50-55 dB(A)
- 55-60 dB(A)
- 60-65 dB(A)
- 65-70 dB(A)
- >70 dB(A)

Distribución de minuta

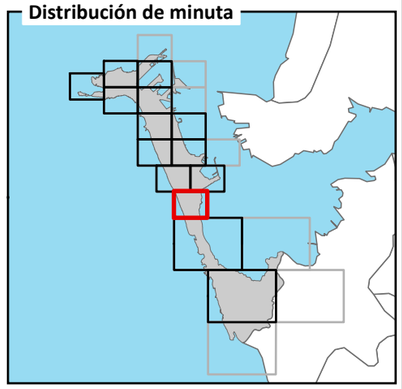

Ayuntamiento de Cádiz

UCA Universidad de Cádiz

Título del estudio	UME	Designación	Plano	Hoja
Mapa Estratégico de Ruido del Municipio de Cádiz	Ag_AND_26	Mapa de Niveles Sonoros Tráfico Rodado (Lnoche)	26_3R	16
	Aglomeración: Cádiz		Escala: 1:4.000	Año: 2012

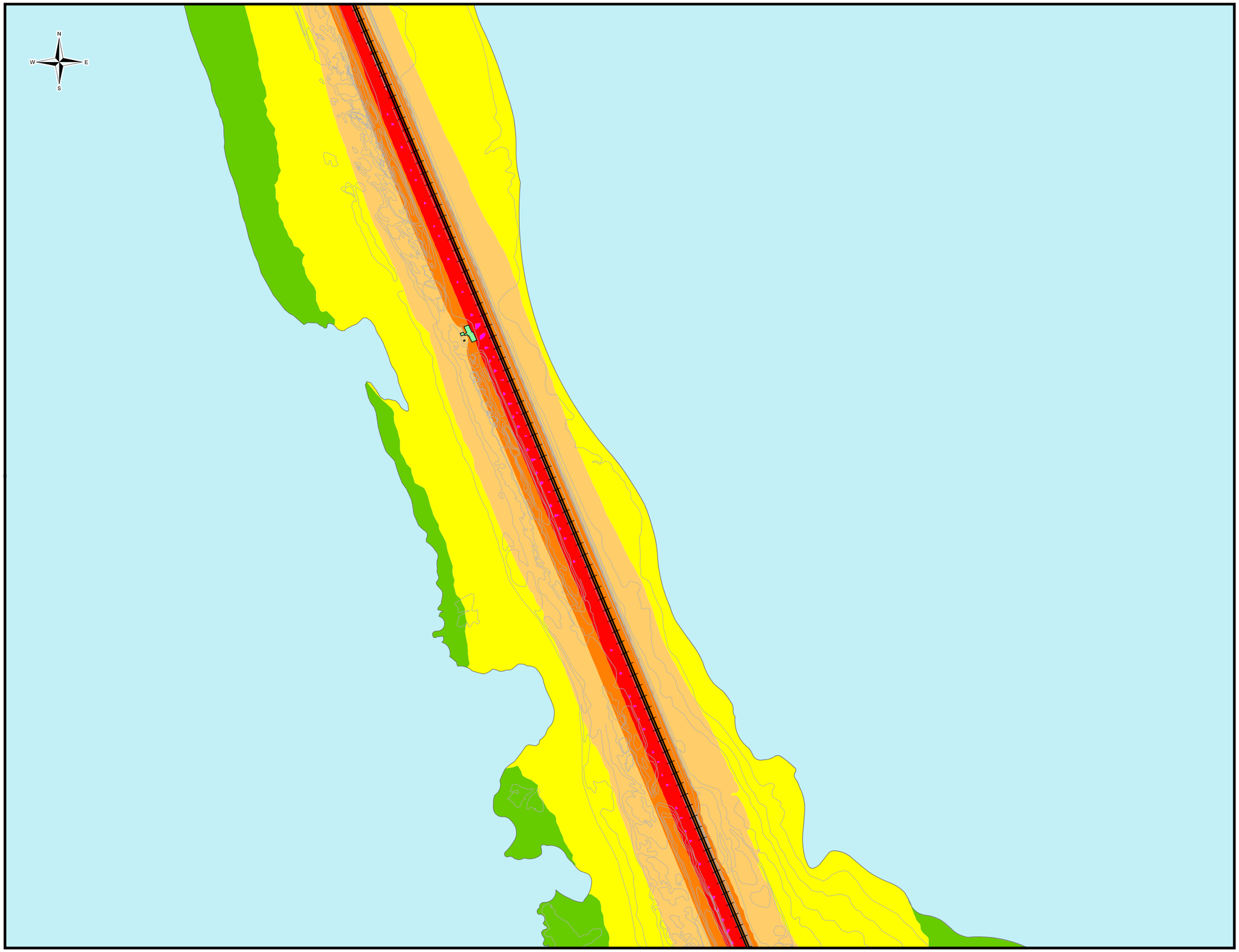

Elementos Cartográficos

- Base Cartográfica
- Ferrocarril
- Mar
- Límite portuario (BOE 02/06/06)
- Límite Parque Natural Bahía de Cádiz

Tipología de edificios

- Uso Residencial
- Uso Terciario y Recreativo
- Uso Docente, Sanitario, Cultural y Religioso
- Uso Industrial y Portuario
- Uso Militar

Niveles Sonoros

L_{noche}

- 50-55 dB(A)
- 55-60 dB(A)
- 60-65 dB(A)
- 65-70 dB(A)
- >70 dB(A)

Distribución de minuta

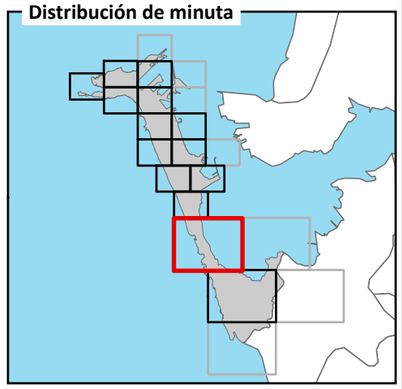

Ayuntamiento de Cádiz

UCA Universidad de Cádiz

Título del estudio

Mapa Estratégico de Ruido del Municipio de Cádiz

UME

Ag_AND_26

Aglomeración

Cádiz

Designación

Mapa de Niveles Sonoros Tráfico Rodado (Lnoche)

Plano 26_3R

Hoja 17

Escala 1:8.000

Año 2012

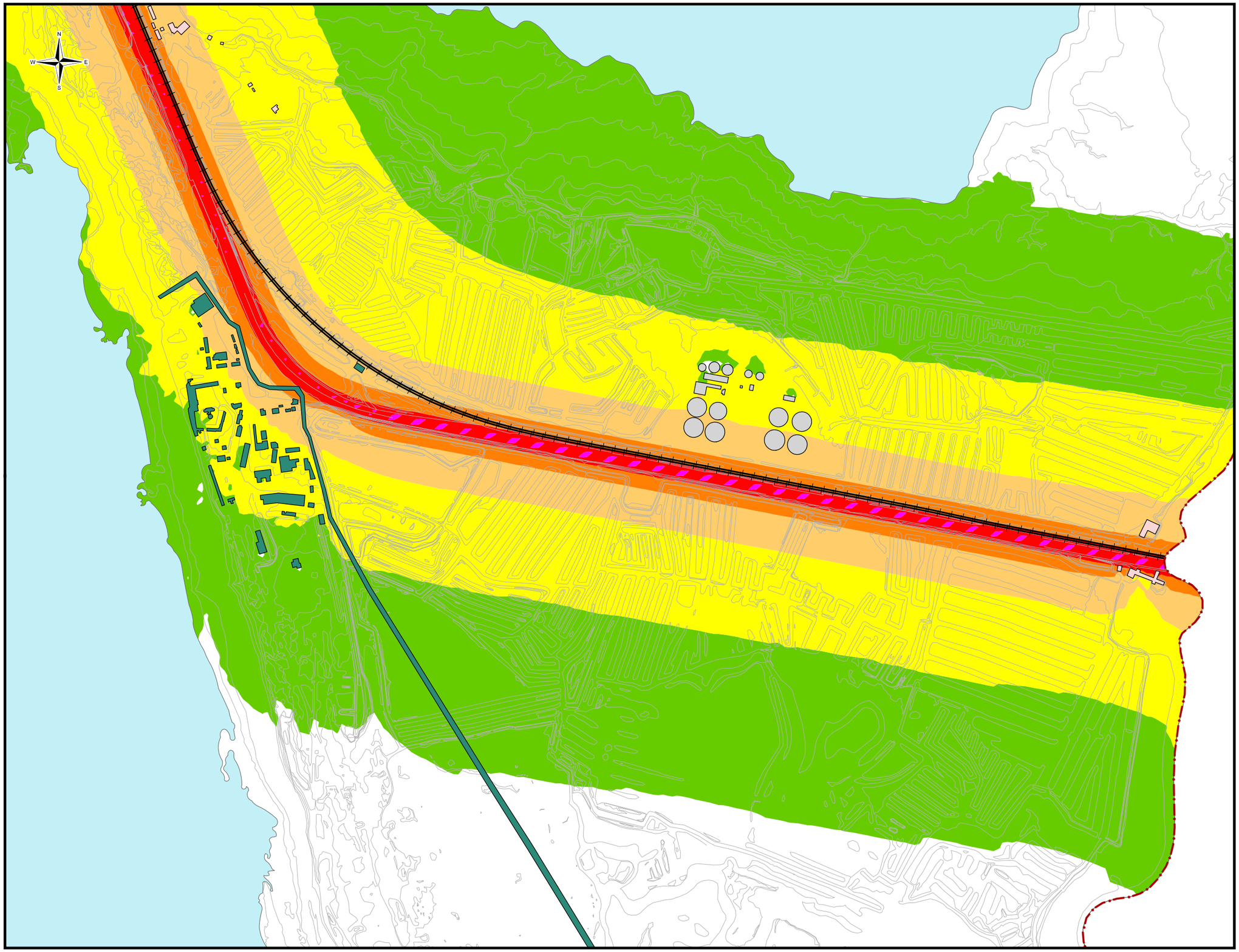

Elementos Cartográficos

- Base Cartográfica
- Ferrocarril
- Mar
- Límite portuario (BOE 02/06/06)
- Límite Parque Natural Bahía de Cádiz

Tipología de edificios

- Uso Residencial
- Uso Terciario y Recreativo
- Uso Docente, Sanitario, Cultural y Religioso
- Uso Industrial y Portuario
- Uso Militar

Niveles Sonoros

L_{noche}

- 50-55 dB(A)
- 55-60 dB(A)
- 60-65 dB(A)
- 65-70 dB(A)
- >70 dB(A)

Distribución de minuta

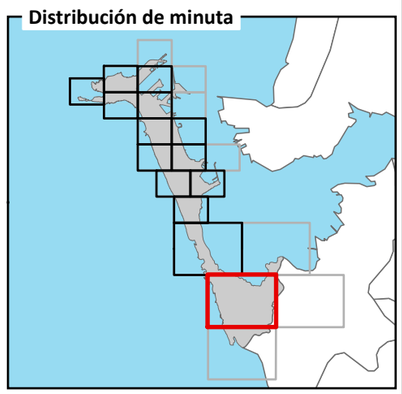

Ayuntamiento de Cádiz

UCA Universidad de Cádiz

Título del estudio

Mapa Estratégico de Ruido del Municipio de Cádiz

UME

Ag_AND_26

Aglomeración

Cádiz

Designación

Mapa de Niveles Sonoros
Tráfico Rodado (Lnoche)

Plano 26_3R

Hoja 19

Escala 1:8.000

Año 2012